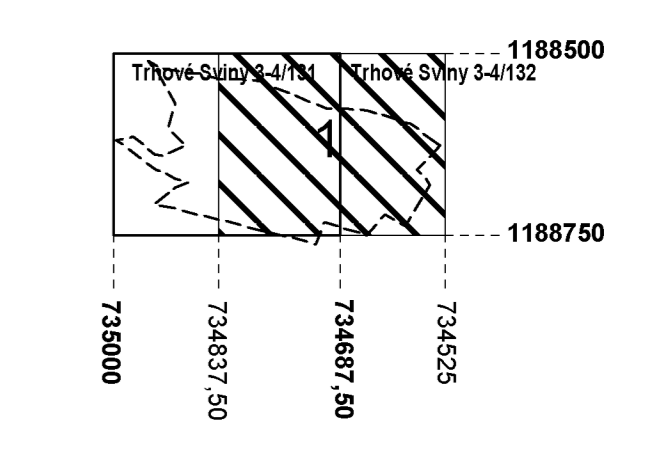




Souřadnicový systém: JTSK
 Výškový systém: Bpv

Klad listů:



Celý mapový list je v k.ú. Štíptůň

Založení mapy:

Datum:	06/2003
Podle stavu ke dni:	29.1.2003
Vyhotovil:	[Redacted]
Hlavní důl. měřič:	[Redacted]

Doplnění mapy: pokračování od 19.4.2012

Dne:	Doplnil:	Podpis:
22.4.2013	[Redacted]	[Redacted]
23.4.2014	[Redacted]	[Redacted]
27.4.2015	[Redacted]	[Redacted]
18.5.2016	[Redacted]	[Redacted]
16.5.2017	[Redacted]	[Redacted]

Vysvětlivky:

- hranice povolení činnosti prov. hornickým způsobem
- hranice katastrálních parcel
- 35/22 čísla pozemkových parcel
- [Hatched pattern] plochy užívání

Těžený nerost: biotitické ortorudy



Podnik: KÁMEN A PÍSEK spol. s r.o.

Provozovna: Štíptůň

Základní mapa lomu	
Mapa k nájemní smlouvě	
Měřítko:	1 : 500
List č.:	1
Evidenční č.:	706264/NS

Nad lomem

Prilohy		C. dop.	
	18. 10. 78		
	20. 10. 78		

Odbor výstavby a
územního plánování

VÚP/2715/78-Mt

10.10.1978

Jihočeské státní lesy
závod Nové Hrady

Věc: povolení těžby na nevýhradním ložisku

R O Z H O D N U T Í

Odbor výstavby a ÚP ONV Č. Budějovice rozhodl v řízení podle zákona č. 71/67 Sb. o správním řízení a ve smyslu ustanovení § 71 odst. b zákona č. 50/76 Sb. stavební zákon o p o v o l e n í k t ě ž b ě na nevýhradním ložisku, které se vydává na základě Vaší žádosti ze dne 9.10.1978, podané u odboru výstavby a ÚP ONV Č. Budějovice. Toto povolení se vztahuje na kamenolom Štipton, který zaujímá ložiskové parcely č. kat. 942, 943, 944, 945/4, 945/6, 953/1, 953/2, 954/1, 987/2, 954/2, 955, 956, 957, 958, 959 a 956/1 v kat. území Štipton (MěNV Nové Hrady) okres Č. Budějovice. Těžba v lomu bude prováděna žádající organizací pro vlastní potřebu a bude prováděna dle zpracovaného technologického předpisu pro tento lom.

Kolem lomu bude provedeno ohraničení, aby byl zamezen vstup do lomu cizím osobám. Na přístupových cestách budou osazeny tabule se zákazem vstupu do lomu.

Toto rozhodnutí se nevztahuje na povolení tržacích prací v lomu. Za toto rozhodnutí se stanovuje správní poplatek ve výši 500,- Kčs dle vyhl. č. 162/76 Sb. - byl zaplacen.

Proti tomuto rozhodnutí lze podat do 15ti dnů po dni jeho doručení odvolání k odboru výstavby a ÚP JČKNV, písemným podáním u zdejšího odboru

Na vědomí:

odbor výstavby a ÚP JČKNV
OBÚ Pízeň lx sit.
MěNV Nové Hrady

odboru
i/sek

ONV:

Priloha c. 3

281/cc

OBVODNÍ BÁŇSKÝ ÚŘAD V PLZNI

Plzeň, tel. 7222367, 7222378, 279770, FAX 7222657

Jihočeské lesy České Budějovice a.s.

Zahradní čtvrť 385

373 33 Nové Hrady

Váš dopis ze dne:

14. 06. 1999

Naše značka:

2321/99/III/810..3/Mer/Kav

Vyřizuje:

Datum:

25. 04. 2000

Věc : Povolení činnosti prováděné hornickým způsobem - změna dobývání ložiska nevyhrazeného nerostu v kamenolomu Štiptoň, k.ú. Štiptoň

Na základě žádosti organizace Jihočeské lesy České Budějovice, a.s. ze dne 14. 6. 1999, o povolení změny dobývání ložiska nevyhrazeného nerostu - „schválení Plánu využívání ložiska Štiptoň“ podané v souladu s § 4 odst. 1 písm. a) vyhlášky ČBÚ č. 175/ 92 Sb. a doložené ostatními náležitostmi podle ust. §19 zákona č. 61/1988 Sb. ve znění pozdějších předpisů, rozhodl Obvodní báňský úřad v Plzni ve smyslu § 19 odst. 1) a § 41 odst. 2) písm. h) citovaného zákona o vydání

P o v o l e n í

činnosti prováděné hornickým způsobem - změna dobývání ložiska nevyhrazeného nerostu

ložiska biotitické ortoruly v kamenolomu Štiptoň (pozemkové parcely katastru nemovitostí č. 944/1, 944/2 a 987/2 k.ú. Štiptoň), vymezeném rozhodnutím odboru výstavby a ÚP ONV Č.Budějovice č.j. VÚP/2715/78-Mt ze dne 10.10.1978, v rozsahu předloženého „Plánu využívání ložiska“, organizací (§ 3a zák. č. 61/88 Sb) Jihočeské lesy České Budějovice a.s., IČO 472 39 263, se sídlem Zahradní čtvrť 385, 373 33 Nové Hrady (dále jen organizace), za těchto podmínek:

1. Dobývání ložiska nevyhrazeného nerostu bude prováděno v území a za podmínek stanovených Rozhodnutím o povolení k těžbě odboru výstavby a ÚP ONV Č.Budějovice č.j. VÚP/2715/78-Mt ze dne 10.10.1978.
2. Organizace zajistí vytyčení území určeného pro těžbu in situ a vyznačení jeho hranic pomezními značkami.
3. Dobývání ložiska, úprava nerostů a další činnosti prováděné v souvislosti s jeho dobýváním budou prováděny v rozsahu a způsobem uvedeným v Plánu využívání ložiska Štiptoň ověřeným v provedeném řízení o povolení činnosti prováděné hornickým způsobem, který je součástí tohoto rozhodnutí.

4. Dobývání ložiska nevyhrazeného nerostu může být prováděno jen na pozemcích řádně vyňatých ze ZPF (p.p.č.944/2), případně z pozemků určených k plnění funkce lesa.
5. Při povolené činnosti prováděné hornickým způsobem, dobývání ložiska nevyhrazeného nerostu v kamenolomu Štiptoň, budou dodržovány všechny obecně závazné právní normy a předpisy, zvláště pak zákon č. 61/1988 Sb. ve znění pozdějších předpisů a předpisy na něj navazující.
6. Rozhodnutí o povolení trhacích prací velkého rozsahu bude předmětem samostatného řízení pro každou takovou práci zvlášť.
7. Veškeré vzniklé škody způsobené při činnosti povolené tímto rozhodnutím na majetku veřejném i soukromém uhradí organizace provádějící tuto činnost .
8. Před ukončením dobývání ložiska organizace vypracuje podle vyhlášky ČBÚ č. 175/ 92 Sb. „Plán likvidace lomu“ a požádá v souladu s § 6 citované vyhlášky místně příslušný OBÚ o povolení likvidace lomu. Součástí této žádosti bude i projekt ÚSES, který bude schválen orgánem ochrany přírody OkÚ-RŽP-Č.Budějovice. Tento projekt bude zahrnovat i způsob „odclonění“ vytěženého lomu od okolní krajiny,tj. návrh ozelenění a výsadeb tak, aby bývalé ložisko plynule přecházelo do krajiny.
9. Po ukončení dobývání ložiska organizace provede nebo na svůj vrub zajistí sanaci a rekultivaci území dotčeného těžbou v rozsahu a způsobem stanoveným v dokumentaci vypracované a projednané podle podmínky č.8. tohoto rozhodnutí.
10. Toto rozhodnutí má platnost do vytěžení zásob ložiska nevyhrazeného nerostu v kamenolomu Štiptoň, které je územně vymezeno výše uvádným rozhodnutím odboru výstavby a ÚP ONV Č. Budějovice a prostorově ohraničeno kótou + 493,0 m B.p.v.

O d ů v o d n ě n í

Organizace Jihočeské lesy České Budějovice, a.s. podala ve smyslu § 4 odst 1 písm. a), b) vyhlášky ČBÚ č. 175/ 92 Sb. dne 14. 6. 1999 žádost o povolení změny dobývání ložiska nevyhrazeného nerostu - schválení Plánu využívání ložiska Štiptoň. Předložený plán využívání ložiska byl vypracován na základě nařízení OBÚ Plzeň č.j. 717/93 vydaným ve smyslu ust. § 8 vyhlášky ČBÚ č 175/92 Sb. o podmínkách využívání ložisek nevyhrazených nerostů tak, aby byla napravena obsahová i věcná nedostatečnost stávající dokumentace. Ložisko bylo doposud těženo na základě platného rozhodnutí o povolení k těžbě vydaného odborem výstavby a ÚP ONV Č.Budějovice dne 10.10.1978 pod č.j. VÚP/2715/78-Mt. Na ložisku jsou povoleny provádět trhací práce malého rozsahu rozhodnutím OBÚ Plzeň č.j. 195/CB/93 ze dne 22.12.1993 a následného dodatku č.j. 1849/98/531.1/Mat/Vá s platností do ukončení těžby .

Předložený „Plán využívání ložiska Štiptoň“ obsahuje změny technických parametrů povoleného dobývání v návaznosti na možnosti současných technologických zařízení, je zpracován podle vyhlášky ČBÚ č 175/92 Sb. a splňuje náležitosti stanovené touto vyhláškou. Jeho realizací nedojde k rozšiřování těžby ložiska nad rámec stávajícího platného povolení. Navrhovanou změnou, dobýváním podle tohoto plánu využívání ložiska, nejsou ohroženy veřejné zájmy ani omezena či ohrožena práva a právem chráněné zájmy účastníků řízení nad rozsah přípustný ve výše uvádném platném rozhodnutí o povolení k těžbě.

Na základě výše uvedené žádosti Obvodní báňský úřad v Plzni přezkoumal v souladu s ustanovením § 3 vyhlášky ČBÚ č. 175 / 92 Sb. podanou žádost, předložený plán využívání ložiska a zajištění ochrany zákonem chráněných zájmů a objektů v řízení o povolení změny

dobývání ložiska nevyhrazeného nerostu dle ust. §19 zákona č. 61/88 Sb. ve znění pozdějších předpisů. Proto svolal dopisem č.j. 2321/99 z 6.9.1999 na den 16.9.1999 ústní jednání spojené s místním šetřením v lomu Štiptoň. Stanoviska účastníků jednání byla zahrnuta do podmínek stanovených ve výroku tohoto rozhodnutí. Z jednání se omluvil referát životního prostředí OkÚ České Budějovice a Calla-Sdružení pro záchranu prostředí (dále jen Sdružení Calla), kteří svá stanoviska zaslaly písemně. Požadavkům referátu ŽP OkÚ Č. Budějovice bylo ve výroku tohoto rozhodnutí vyhověno v celém rozsahu jeho stanoviska.


Ve stanovisku Sdružení Calla jsou uváděny dva požadavky a to nesouhlas s dalším rozšířením těžby v této lokalitě a urychlené zahájení rekultivačních prací. Oba tyto požadavky nejsou věcně oprávněné pro toto řízení, jehož předmětem je pouze povolení změny technologických parametrů povoleného dobývání. Lom Štiptoň je v současné době provozovaný v souladu s předpisy a již v minulosti vydaným povolením k těžbě. Nedochází k jeho rozšiřování, těžba bude pokračovat ještě několik let než budou vytěženy dostupné zásoby ložiska, vymezeného výše uvádným rozhodnutím ONV České Budějovice. V řízení projednáváný plán využívání pouze aktualizuje způsob a podmínky ,za kterých je dobývání prováděno, s ohledem na stávající legislativu, správní uspořádání a technologickou úroveň těžebních prací. Rekultivační činnost bude navazovat na ukončení těžební činnosti způsobem ,na rozdíl od předcházejícího stavu, pevně stanoveným ve výroku tohoto rozhodnutí, plně respektující požadavky orgánu ochrany přírody i autorizovaného projektanta ing. J. Wimmera , zpracovatele Plánu ÚSES Nové Hradý, který ve svém stanovisku z 1. 10. 1999 k provozu lomu Štiptoň mimo jiné uvádí: „ Přes lom je veden návrhový úsek regionálního biokoridoru. Předpokladem je, že tento úsek nabude funkčnosti až po skončení těžební činnosti, kdy dojde k rekultivaci lomové jámy, úpravy stěn a svahů apod. V této fázi bude nutné vypracovat projekt ÚSES pro dotčený úsek regionálního biokoridoru a stanovit základní podmínky biologické rekultivace a následného managementu v biokoridoru. Do této doby není nutné se touto částí biokoridoru detailně zabývat. ”

V průběhu provedeného řízení o povolení změny dobývání ložiska nevyhrazeného nerostu přezkoumal OBÚ v Plzni žádost akciové společnosti Jihočeské lesy České Budějovice a zjistil, že předložený „Plán využívání ložiska Štiptoň“ splňuje všechny náležitosti stanovené vyhláškou ČBÚ č 175/92 Sb., o podmínkách využívání ložisek nevyhrazených nerostů, a že dobýváním ložiska nevyhrazeného nerostu biotitické ortoruly v kamenolomu Štiptoň podle předloženého „Plánu využívání ložiska“ nejsou ohroženy veřejné zájmy ani omezena či ohrožena práva a právem chráněné zájmy účastníků řízení nad rozsah přípustný v stávajícím platném rozhodnutí o povolení k těžbě. Proto v souladu s § 41 odst. 2) písm h) zákona č. 61/1988 Sb. ve znění pozdějších předpisů rozhodl způsobem uvedeným ve výroku tohoto rozhodnutí.

Ve smyslu zákona č. 368/1992 Sb. v platném znění byl za toto povolení vyměřen správní poplatek ve výši 1000,- Kč, který žadatel zaplatil kolkovou známku.

Poučení o odvolání

Protí tomuto rozhodnutí lze podat odvolání do 15ti dnů od jeho oznámení k Českému báňskému úřadu v Praze prostřednictvím OBÚ v Plzni (§53 a násl. zákona č. 71/1967 Sb.).



Rozdělovník:

A/ Účastníci řízení

- Jihočeské lesy České Budějovice, a.s., Zahradní čtvrť 385, 373 33 Nové Hrady
- Lesy ČR, s.p. Hradec Králové, Lesní správa Nové Hrady, Zahradní čtvrť 385,
373 33 Nové Hrady
- Město Nové Hrady, 373 33 Nové Hrady
- [REDACTED]
- [REDACTED]
- Calla, sdružení pro ochranu přírody, Šrámkova 35, P.O. BOX 223, 370 04 České Budějovice

B/ Dotčené orgány státní správy

- MěÚ Nové Hrady, 373 33 Nové Hrady
- Okresní úřad České Budějovice, referát životního prostředí, Mánesova 3,
371 03 České Budějovice
- Okresní Hygienik, Na Sadech 25, 371 01 České Budějovice



O B V O D N Í B Á Ň S K Ý

pro území krajů

Plzeňského a Jihočeského

vydává, podle ustanovení § 5 odst. 2 zákona č. 61/1988 Sb., o hornické činnosti, výbušninách a o státní báňské správě, ve znění pozdějších předpisů (dále jen „zákon č. 61/1988 Sb.“), a podle ustanovení § 1 odst. 2 vyhlášky č. 15/1995 Sb., o oprávnění k hornické činnosti a činnosti prováděné hornickým způsobem, jakož i k projektování objektů a zařízení, které jsou součástí těchto činností, s použitím ustanovení § 151 odst. 1 zákona č. 500/2004 Sb., správní řád, ve znění pozdějších předpisů (dále jen „správní řád“),

OPRÁVNĚNÍ

k hornické činnosti a k činnosti prováděné hornickým způsobem.

Oprávnění se vydává právnické osobě

Kámen a písek, spol. s r.o.

se sídlem: Český Krumlov, Linecká 277, PSČ 381 01

IČ: 423 96 158

Rozsah oprávnění:

1. ustanovení § 2 zákona č. 61/1988 Sb., písmeno

- b) otvírka, příprava a dobývání výhradních ložisek,
- c) zřizování, zajišťování a likvidace důlních děl a lomů,
- d) úprava a zušlechťování nerostů prováděné v souvislosti s jejich dobýváním,
- e) zřizování a provozování odvalů, výsypek a odkališť při činnostech uvedených v písmenech a) až d),

2. ustanovení § 3 zákona č. 61/1988 Sb., písmeno

- a) dobývání ložisek nevyhrazených nerostů, včetně úpravy a zušlechťování nerostů prováděných v souvislosti s jejich dobýváním, a vyhledávání a průzkum ložisek nevyhrazených nerostů prováděné k tomuto účelu.
- e) zemní práce prováděné za použití strojů a výbušnin, pokud se na jedné lokalitě přemísťuje více než 100 000 m krychlových horniny, s výjimkou zakládání staveb.

Odborně způsobilé osoby:

Jméno a příjmení: [REDACTED]

Datum a místo narození: [REDACTED]

Osvědčení k výkonu funkce závodní lomu s roční těžbou užitkového nerostu vyšší než 500 tisíc tun vydáno ČBÚ v Praze dne 13.11.2009 pod č.j. 2664/II/09/204

Osvědčení k výkonu funkce bezpečnostní technik vydáno OBÚ v Příbrami dne 1.9.1998 pod č.j. 1787-415.3-Šťa/Jan-98

Jméno a příjmení: [REDACTED]

Datum a místo narození: [REDACTED]

Osvědčení k výkonu funkce závodní lomu s roční těžbou užitkového nerostu nižší než 500 tisíc tun vydáno OBÚ v Plzni dne 2.8.1999 pod č.j. 1961/99.

Jméno a příjmení: [REDACTED]

Datum a místo narození: [REDACTED]

Osvědčení k výkonu funkce závodní lomu s roční těžbou užitkového nerostu nižší než 500 tisíc tun vydáno OBÚ v Plzni dne 7.1.1999 pod č.j. 3160/98.

Jméno a příjmení: [REDACTED]

Datum a místo narození: [REDACTED]

Osvědčení k výkonu funkce závodní lomu s roční těžbou užitkového nerostu nižší než 500 tisíc tun vydáno OBÚ v Příbrami dne 29.11.2004 pod č.j. 4214/04.

Jméno a příjmení: [REDACTED]

Datum a místo narození: [REDACTED]

Osvědčení k výkonu funkce závodní lomu s roční těžbou užitkového nerostu nižší než 500 tisíc tun vydáno OBÚ v Plzni dne 17.5.1999 pod č.j. 1430/99.

Jméno a příjmení: [REDACTED]

Datum a místo narození: [REDACTED]

Osvědčení k výkonu funkce závodní lomu s roční těžbou užitkového nerostu nižší než 500 tisíc tun vydáno OBÚ v Plzni dne 9.5.2002 pod č.j. 1762/02.

Jméno a příjmení: [REDACTED]

Datum a místo narození: [REDACTED]

Osvědčení k výkonu funkce závodní lomu s roční těžbou užitkového nerostu nižší než 500 tisíc tun vydáno OBÚ v Plzni dne 22.3.1999 pod č.j. 713/99.

Jméno a příjmení: [REDACTED]

Datum a místo narození: [REDACTED]

Osvědčení k výkonu funkce závodní lomu s roční těžbou užitkového nerostu nižší než 500 tisíc tun vydáno OBÚ pro území krajů Plzeňského a Jihočeského dne 29.8.2013 pod č.j. SBS/22662/2013/OBÚ-06/2.

Jméno a příjmení: [REDACTED]

Datum a místo narození: [REDACTED]


Osvědčení k výkonu funkce závodní lomu s roční těžbou užitkového nerostu nižší než 500 tisíc tun vydáno OBÚ v Brně dne 5.6.2008 pod č.j. 03473/2008/01/001.

Toto rozhodnutí nahrazuje oprávnění vydané OBÚ dne 3.1.2014 pod č.j. SBS/37062/2013/1, které tímto pozbývá platnosti.

K vydání oprávnění se váže poplatková povinnost podle zákona č. 634/2004 Sb., o správních poplatcích, ve znění pozdějších předpisů, a to ve výši 500,- Kč (část IV, položka 60 bod 1 písm. a) Sazebníku správních poplatků). Poplatek byl žadatelem uhrazen kolkovou známku.

Podle ustanovení § 151 odst. 3 správního řádu nabývá rozhodnutí právní moci a právních účinků dnem převzetí dokladu účastníkem.

V Plzni dne: 29.12.2015



předseda úřadu

Obdrží účastník:

- *Kámen a písek, spol. s r.o., Linecká 277, 381 01 Český Krumlov*

a na vědomí po nabytí právní moci:

- *Český statistický úřad, Krajská správa v Českých Budějovicích, Žižkova 1, 370 77 České Budějovice*

- *Finanční úřad České Budějovice, F. A. Gerstnera 1/5, 370 01 České Budějovice*