
**SMLOUVA O REALIZACI PŘEKLÁDKY
SÍŤE ELEKTRONICKÝCH KOMUNIKACÍ
č. CB 2020_0013**

mezi

CETIN a.s.

a

Jihočeský kraj

CETIN a.s.

se sídlem Českomoravská 2510/19, Libeň, 190 00 Praha 9
IČO: 04084063
DIČ: CZ04084063
ID DS: qa7425t
zapsaná v obchodním rejstříku vedeném u Městského soudu v Praze pod sp. zn. B 20623
zastoupená Jiřím Šittlerem, manažerem, Provoz pevné přístupové sítě ČR
bankovní spojení: PPF banka a.s.
číslo účtu: 2019160003/6000
(dále jen „**CETIN**“)

a

Jihočeský kraj

se sídlem U Zimního stadionu 1952/2, 370 76 České Budějovice
IČO: 70890650
DIČ: CZ70890650
ID DS: kdib3rr
zastoupený: MUDr. Martinem Kubou, hejtnanem Jihočeského kraje
(dále jen „**Stavebník**“)

CETIN a Stavebník dále společně označováni jako „**Smluvní strany**“ a jednotlivě jako „**Smluvní strana**“,

uzavřely níže uvedeného dne, měsíce a roku dle ustanovení § 1746 odst. 2 zákona č. 89/2012 Sb., občanský zákoník, v účinném znění (dále jen „**občanský zákoník**“) a dle ustanovení § 104 odst. 17 zákona č. 127/2005 Sb., o elektronických komunikacích a o změně některých souvisejících zákonů, v účinném znění (dále jen „**Zákon o elektronických komunikacích**“) tuto

Smlouvu o realizaci překládky sítě elektronických komunikací
(dále jen „**Smlouva**“)

DEFINICE

Výrazy označené ve Smlouvě počátečním velkým písmenem mají pro účely Smlouvy níže uvedený význam, není-li Smlouvou výslovně stanoveno jinak:

CTN je cenový a technický návrh, který je Přílohou č. 1 Smlouvy;

Překládka je stavba v k.ú. Slapy u Tábora a Horky u Tábora spočívající ve změně trasy komunikačního vedení SEK ve vlastnictví společnosti CETIN, jejíž rozsah je specifikován v CTN;

Projekt je realizační projektová dokumentace Překládky;

Příprava Překládky jsou přípravné činnosti s Překládkou související, nezbytné pro vlastní realizaci Překládky, a to zpracování CTN, zpracování Projektu a další činnosti uvedené v odst. 4.1 písmeno (a) Smlouvy;

Předpoklady pro realizaci Překládky mají význam uvedený v odst. 3.2 Smlouvy;

SEK je síť elektronických komunikací, kterou se rozumí přenosové systémy, popřípadě spojovací nebo směrovací zařízení a jiné prostředky, včetně prvků sítě, které nejsou aktivní, které umožňují přenos signálů po vedení, rádiovými, optickými nebo jinými elektromagnetickými prostředky, včetně družicových sítí, pevných sítí s komutací okruhů nebo paketů a mobilních zemských sítí, sítí pro rozvod elektrické energie v rozsahu, v jakém jsou používány pro přenos signálů, sítí pro rozhlasové a televizní vysílání a sítí kabelové televize, bez ohledu na druh přenášené informace;

Vyjádření o existenci SEK je „*Vyjádření o existenci sítě elektronických komunikací společnosti CETIN a.s.*“ ze dne 10.8.2021 vydané pod čj. 728560/21, jehož nedílnou součástí jsou Všeobecné podmínky ochrany SEK společnosti CETIN, které si vyžádal a obdržel Stavebník;

„**Zákon o vyvlastnění**“ je zákon č. 184/2006 Sb., o odnětí nebo omezení vlastnického práva k pozemku nebo ke stavbě, v účinném znění.

1. ÚVODNÍ USTANOVENÍ

- 1.1 CETIN je vlastníkem SEK, jež má být přeložena na základě Smlouvy.
- 1.2 Stavebník dle Vyjádření o existenci SEK vyvolává Překládku dotčené části SEK dle ustanovení § 104 odst. 17 Zákona o elektronických komunikacích.
- 1.3 Překládka dle Smlouvy je vedena u společnosti CETIN pod označením „**VPIC Slapy(TA),sil.II_137,SO 463,přel.MK**“.
- 1.4 Název akce stavebníka: **Přeložka silnice II/137 – Slapy – SO 463**

2. PŘEDMĚT SMLOUVY

- 2.1 Předmětem Smlouvy je závazek společnosti CETIN zajistit Překládku a s ní související záležitosti v rozsahu Projektu a za podmínek stanovených Smlouvou a závazek Stavebníka, který Překládku vyvolal, společnosti CETIN uhradit všechny nezbytné náklady spojené s Překládkou, které by společnosti CETIN nevznikly, kdyby Překládka nebyla Stavebníkem vyvolána.

3. PŘEKLÁDKA A JEJÍ PODMÍNKY

- 3.1 Překládka bude realizována v rozsahu (územním a stavebnětechnickém) a na nemovitostech specifikovaných v CTN.
- 3.2 Předpoklady (podmínky) pro realizaci Překládky jsou:
 - (a) zajištění pravomocného územního rozhodnutí – rozhodnutí o umístění stavby Překládky a předání společnosti CETIN takového pravomocného rozhodnutí o umístění stavby nebo územního souhlasu Překládky, včetně jeho dokladové části,
 - (b) zajištění práv k užívání Překládkou dotčených nemovitostí, a to uzavřením smlouvy o smlouvě budoucí o zřízení služebnosti s vlastníky Překládkou dotčených nemovitostí nebo vyvlastněním takového práva.(vše dále jen „**Předpoklady pro realizaci Překládky**“).
- 3.3 Společnost CETIN není povinna zahájit realizaci Překládky dříve, než jsou zajištěny Předpoklady pro realizaci Překládky; bez zajištění Předpokladů pro realizaci Překládky

nebude Překládka realizována.

- 3.4 Vlastníkem SEK, přeložené na základě Smlouvy, zůstává společnost CETIN.
- 3.5 Společnost CETIN je oprávněna realizací Překládky pověřit jinou osobu. Je-li realizací Překládky a/nebo jednotlivými úkony Překládky pověřena jiná osoba, odpovídá společnost CETIN Stavebníkovi tak, jako by Překládku realizovala sama.

4. ZÁVAZKY SMLUVNÍCH STRAN

4.1 Společnost CETIN se zavazuje

(a) před realizací Překládky:

- (i) zajistit zpracování Projektu,
- (ii) pokusit se uzavřít smlouvu o smlouvě budoucí o zřízení služebnosti a/nebo jinou smlouvu s vlastníky Překládkou dotčených nemovitostí, tzn. prokazatelně učinit vlastníkům Překládkou dotčených nemovitostí návrh takové smlouvy.

(b) po realizaci Překládky:

- (i) zajistit pro své potřeby dokumentaci skutečného provedení Překládky; dokumentace skutečného provedení Překládky nebude dokumentací skutečného provedení s náležitostmi dle vyhlášky č. 499/2006 Sb., o dokumentaci staveb, v účinném znění;
- (ii) zajistit vyhotovení geometrického plánu s vyznačením rozsahu služebnosti k Překládkou dotčeným nemovitostem;
- (iii) zajistit uzavření smluv o zřízení služebnosti s vlastníky Překládkou dotčených nemovitostí a vklad služebnosti dle smluv o zřízení služebnosti s vlastníky Překládkou dotčených nemovitostí do katastru nemovitostí.

4.2 Stavebník se zavazuje, před realizací Překládky:

- (i) zajistit územní rozhodnutí – rozhodnutí o umístění stavby Překládky,
- (ii) po splnění Předpokladů pro realizaci Překládky, nejdříve však čtyři (4) měsíce od uzavření Smlouvy, vyzvat písemně společnost CETIN k realizaci Překládky a oznámit společnosti CETIN stavební připravenost (dále jen „**Kvalifikovaná výzva**“).

Stavebník potvrzuje, že mu svědčí řádné a platné územní rozhodnutí a podpisem Smlouvy převádí na společnost CETIN práva a povinnosti z územního rozhodnutí Městského úřadu Tábor – rozhodnutí o umístění stavby „Křižovatka - přeložka silnice II/137 - Slapy: SO 122 - Přeložka stáv. silnice II/137 v km 3,720; SO 171 - Provizorní napojení silnice II/137 v km 3,720; SO 313 - Přeložka kanalizace DN 500 v km 3,756; SO 362 - Přeložka hlavníku meliorace DN 300 v km 3,754; SO 463 - Přeložka kabelů Telefonica v km 3,750“ č.j. METAB 10102/2014/SÚ/Cha ze dne 14.4.2014, které nabylo právní moci dne 20.5.2014 (dále jen „**Územní rozhodnutí**“), a to (i) práva k umístění resp. přeložení veřejné komunikační sítě společnosti CETIN za podmínek v Územním rozhodnutí stanovených, a (ii) práva a povinnosti související, založená stanovisky dotčených orgánů státní správy, vlastníků a správců inženýrských sítí a účastníků řízení, tak jak jsou v Územním rozhodnutí výslovně uvedeny. Společnost CETIN podpisem Smlouvy převáděná práva přijímá. Územní rozhodnutí je Přílohou č. 2 Smlouvy.

- 4.3 Společnost CETIN se zavazuje zajistit realizaci Překládky do čtyř (4) měsíců ode dne, kdy bude splněna poslední z následujících podmínek:

- (a) společnosti CETIN je doručena Kvalifikovaná výzva;
- (b) Stavebník uhradil náklady na Přípravu Překládky dle odst. 6.1 písm. (a) Smlouvy;
- (c) Stavebník splnil povinnosti dle odst. 4.2 Smlouvy.

- 4.4 Stavebník bere na vědomí, že mezi společnostmi CETIN a vlastníky Překládkou dotčených nemovitostí musí dojít s ohledem na ustanovení § 104 Zákona o elektronických komunikacích k úpravě vzájemných právních vztahů v podobě uzavření písemné smlouvy o budoucí smlouvě o zřízení služebnosti a po realizaci Překládky k uzavření smlouvy o zřízení služebnosti případně ke zřízení takového práva ve vyvlastňovacím řízení. Náhrady za zřízení služebností, které společnost CETIN vlastníkům Překládkou dotčených nemovitostí uhradí, bude Stavebník s ohledem na ustanovení § 104 odst. 17 Zákona o elektronických komunikacích povinen uhradit společnosti CETIN jako náklady vzniklé společnosti CETIN v souvislosti s Překládkou. Stejně tak bude Stavebník povinen uhradit společnosti CETIN náklady za uhrazení správních poplatků za vklad služebností do katastru nemovitostí, případně náklady vzniklé společnosti CETIN v souvislosti s vyvlastňovacím řízením.
- 4.5 Stavebník se zavazuje poskytnout společnosti CETIN při uzavírání smluv o budoucí smlouvě o zřízení služebnosti a po realizaci Překládky při uzavírání smluv o zřízení služebnosti potřebnou součinnost
- 4.6 Jakákoliv lhůta dle odst. 4.3 Smlouvy sjednaná k realizaci Překládky a/nebo sjednaná Smluvními stranami na základě Smlouvy se prodlužuje o dobu, po kterou je v prodlení Stavebník s plněním povinnosti dle Smlouvy a/nebo po kterou byla realizace Překládky přerušena nebo nemohla být zahájena z důvodu nikoliv na straně společnosti CETIN, a o další dobu, o kterou je lhůtu k realizaci Překládky třeba prodloužit v důsledku prodlení Stavebníka.
- 4.7 Dnem ukončení realizace Překládky je den, kdy je Stavebníkovi doručeno na adresu uvedenou v hlavičce Smlouvy nebo na adresu elektronické pošty uvedenou v čl. 8 Smlouvy oznámení o ukončení realizace Překládky. Smluvní strany ujednaly a souhlasí, že oznámení dle předchozí věty budou považovat za doručené pátým (5.) dnem od odeslání oznámení na adresu uvedenou v hlavičce Smlouvy nebo na adresu elektronické pošty uvedenou v čl. 8 Smlouvy.

5. NÁKLADY SPOJENÉ S PŘEKLÁDKOU

- 5.1 Stavebník je dle ustanovení § 104 odst. 17 Zákona o elektronických komunikacích povinen nést náklady Překládky dotčeného úseku SEK, přičemž takovými náklady jsou všechny nezbytné náklady vlastníka SEK, které by mu nevznikly, kdyby Překládka nebyla Stavebníkem vyvolána.
- 5.2 Výše nákladů Překládky stanovených na základě CTN činí ke dni uzavření Smlouvy **510 888,00 Kč** (slovy: pět set deset tisíc osm set osmdesát osm korun českých). Specifikace těchto nákladů je uvedena v CTN. Stavebník bere na vědomí, že tato výše nákladů byla stanovena před vyhotovením Projektu na základě měrných nákladů společnosti CETIN (tj. je pouze orientační). Překládka dle Zákona o elektronických komunikacích je mimo předmět daně z přidané hodnoty.
- 5.3 Výše nákladů Překládky bude stanovena po vyhotovení Projektu, na jeho základě (dále jen „**Náklady Překládky stanovené na základě Projektu**“). Společnost CETIN do pěti (5) měsíců od uzavření Smlouvy písemně oznámí Stavebníkovi výši Nákladů Překládky stanovených na základě Projektu a ve stejné lhůtě předloží Stavebníkovi Projekt.

- 5.4 V případě, že v souvislosti s realizací Překládky společnosti CETIN vzniknou další nezbytné náklady na Překládku, které nejsou vyčísleny v odst. 5.2 Smlouvy, Stavebník se zavazuje je společnosti CETIN uhradit, za předpokladu, že nebudou zahrnuty v Nákladech Překládky stanovených na základě Projektu.

Může se jednat zejména, nikoliv však výlučně o:

- (a) náklady na náhrady za omezení vlastnického práva vlastníkům Překládkou dotčených nemovitostí dle uzavřených smluv o služebnosti a/nebo dle pravomocného rozhodnutí příslušného vyvlastňovacího úřadu o omezení vlastnického práva zřízením služebnosti rozhodnutím,
 - (b) náklady související se zrušením a následným výmazem služebnosti (vázaností na nemovitostech dotčených původní, překládanou SEK) z katastru nemovitostí,
 - (c) náklady na náhrady za omezené užívání lesního a půdního fondu včetně nákladů na vypracování výpočtu,
 - (d) hydrogeologický, geologický, dendrologický a ostatní odborné posudky zpracované subjekty k tomu určenými,
 - (e) náklady na koordinační výkresy, povodňové plány a zaměření, vyžadované dotčenými subjekty,
 - (f) náklady na identifikaci parcel,
 - (g) náklady na správní poplatky dle zákona č. 634/2004 Sb. o správních poplatcích, v účinném znění, které vzniknou společnosti CETIN v důsledku získávání potřebných správních rozhodnutí – povolení, které jsou nezbytné k realizaci Překládky,
 - (h) náklady související se zvláštním užíváním veřejného prostranství, vyměřené v souvislosti s realizací Překládky podle zákona č.565/1990 Sb., o místních poplatcích v účinném znění,
 - (i) náklady související se zvláštním užíváním dle ustanovení § 25 zákona č. 13/1997 Sb., o pozemních komunikacích, v účinném znění,
 - (j) náklady na peněžité plnění plynoucí z nájemních smluv, jejichž uzavření je nutné pro realizaci Překládky,
 - (k) náklady související s majetkovými újmami, způsobenými na zemědělských plodinách v souvislosti s realizací Překládky,
 - (l) náklady na ochranu komunikačních vedení a zařízení před přepětím a nadproudem, včetně odborného výpočtu a návrhu,
 - (m) náklady související se záchranným archeologickým dohledem.
- 5.5 Výše nákladů na Překládku, bez ohledu na to, zda se jedná o náklady Překládky stanovené na základě CTN nebo o Náklady Překládky stanovené na základě Projektu se změní písemným oznámením společnosti CETIN o změně výše nákladů na Překládku doručeným Stavebníkovi (dále jen „**Oznámení o změně výše nákladů**“). Společnost CETIN je oprávněna Oznámení o změně výše nákladů učinit v každém kalendářním roce, ve kterém je Smlouva účinná, vždy však pouze jednou (1) za příslušný kalendářní rok. Společnost CETIN není povinna za trvání účinnosti Smlouvy učinit žádné Oznámení o změně výše nákladů.

6. PLATEBNÍ PODMÍNKY

- 6.1 Náklady spojené s Překládkou ve výši skutečně provedených prací a skutečně vynaložených nákladů dle odst. 5.3 a/nebo odst. 5.5 Smlouvy je Stavebník povinen uhradit na základě jednotlivých daňových dokladů (dále jen „**Faktura**“). Faktury budou společností CETIN vystaveny takto:

- (a) Faktura za Přípravu Překládky ve výši **61 254,00 Kč** (slovy: šedesát jedna tisíc dvě stě padesát čtyři korun českých) bude společností CETIN vystavena do patnácti (15) dnů od předložení Projektu Stavebníkovi dle odst. 5.3 Smlouvy,
 - (b) Faktura na doplatek nákladů souvisejících s Překládkou do patnácti (15) dnů od ukončení realizace Překládky dle odst. 4.7 Smlouvy.
- 6.2 Náklady společnosti CETIN uvedené v odst. 5.4 Smlouvy budou hrazeny Stavebníkem odděleně na základě samostatných Faktur vystavených společností CETIN.
- 6.3 Jakoukoliv Fakturu vystavenou společností CETIN dle Smlouvy a v souladu se Smlouvou je Stavebník povinen uhradit ve lhůtě třiceti (30) dnů ode dne doručení Faktury.
- 6.4 Faktury budou Stavebníkovi zasílány na adresu uvedenou v hlavičce Smlouvy.
- 6.5 Náklady dle Smlouvy budou Stavebníkem hrazeny na účet společnosti CETIN uvedený v hlavičce Smlouvy, pokud nebude Fakturou vystavenou společností CETIN stanoveno jinak.
- 6.6 Stavebník se dostane do prodlení s uhrazením Faktury, pokud řádně a v souladu se Smlouvou účtovaná částka nebude nejpozději poslední den splatnosti Faktury připsána ve prospěch účtu společnosti CETIN.

7. SANKCE

- 7.1 Pro případ, že Stavebník bude v prodlení s úhradou některé částky, k jejíž úhradě je dle Smlouvy povinen, je povinen uhradit společnosti CETIN smluvní pokutu ve výši 0,3 % z dlužné částky za každý započatý den prodlení.
- 7.2 Smluvní pokuta je splatná do deseti (10) dnů ode dne doručení písemné výzvy příslušné Smluvní straně k její úhradě.
- 7.3 Zaplacením smluvní pokuty dle Smlouvy není dotčen nárok společnosti CETIN na náhradu skutečné škody a ušlého zisku v celém rozsahu způsobené škody.

8. KONTAKTNÍ A ODPOVĚDNÉ OSOBY SMLUVNÍCH STRAN

8.1 Za společnost CETIN:

ve věcech smluvních: Theodor Valenta

funkce: specialista pro výstavbu sítě

tel. [REDACTED] e-mail: theodor.valenta@cetin.cz

ve věcech technických: Josef Filípek

funkce: specialista pro výstavbu sítě

tel. [REDACTED] e-mail: josef.filipek@cetin.cz

8.2 Za Stavebníka:

ve věcech smluvních: MUDr. Martin Kuba

funkce: hejtman Jihočeského kraje

ve věcech technických: Mgr. Martin Ujhelyi, OREG KÚ Jihočeského kraje

funkce: investiční technik
e-mail: ujhelyi@kraj-jihocesky.cz, [REDACTED]

9. ODSTOUPENÍ OD SMLOUVY

- 9.1 Společnost CETIN je oprávněna, aniž by tím omezila jakákoli svá jiná práva nebo možnosti nápravy dle Smlouvy, odstoupit od Smlouvy v případech stanovených v odst. 9.2 Smlouvy tím, že doručí Stavebníkovi písemné oznámení o odstoupení. Odstoupení je účinné okamžikem jeho doručení Stavebníkovi, není-li v odstoupení stanoveno pozdější datum jeho účinnosti.
- 9.2 Dostane-li se Stavebník do prodlení s úhradou jakékoliv platby dle Smlouvy a toto prodlení trvá déle než třicet (30) dnů, je společnost CETIN oprávněna od Smlouvy odstoupit.
- 9.3 Odstoupí-li společnost CETIN dle odst. 9.2 Smlouvy, je Stavebník povinen uhradit společnosti CETIN veškeré náklady společnosti CETIN již vzniklé v souvislosti s plněním ze Smlouvy.
- 9.4 Stavebník je oprávněn od Smlouvy odstoupit v případě, že výše Nákladů Překládky stanovených na základě Projektu bude vyšší o více jak 10 % než výše nákladů Překládky stanovených na základě CTN.
- 9.5 Odstoupí-li Stavebník od Smlouvy dle odst. 9.4 Smlouvy, je Stavebník povinen uhradit společnosti CETIN veškeré náklady společnosti CETIN již vzniklé v souvislosti s plněním ze Smlouvy.
- 9.6 Pokud ve Smlouvě není výslovně stanoveno jinak, Smluvní strany sjednávají, že odstoupit od Smlouvy lze pouze způsobem a z důvodů stanovených ve Smlouvě, čímž Smluvní strany výslovně vylučují příslušná ustanovení občanského zákoníku, která upravují možnosti odstoupení od Smlouvy.
- 9.7 Odstoupením od Smlouvy nezanikají zejména případné nároky Smluvních stran na zaplacení úroků z prodlení, smluvních pokut, náhradu škody a dalších nákladů vzniklých na základě Smlouvy či v souvislosti s ní; dále nezanikají ustanovení Smlouvy, která vzhledem ke své povaze mají trvat i po ukončení Smlouvy.

10. ROZVAZOVACÍ PODMÍNKA

- 10.1 Kvalifikovaná výzva musí být doručena společnosti CETIN nejpozději do dvou (2) let od uzavření Smlouvy. Marré uplynutí této lhůty je rozvazovací podmínkou platnosti a účinnosti Smlouvy dle ustanovení § 548 odst. 2 občanského zákoníku.
- 10.2 Smlouva zanikne prvním dnem následujícím po uplynutí dvou (2) let od uzavření Smlouvy, aniž by v této lhůtě byla společnosti CETIN doručena řádná Kvalifikovaná výzva učiněná za splnění podmínek uvedených v odst. 4.2 Smlouvy.
- 10.3 Zanikne-li Smlouva rozvazovací podmínkou, je Stavebník povinen uhradit společnosti CETIN veškeré náklady společnosti CETIN již vzniklé v souvislosti s plněním Smlouvy do doby zániku Smlouvy rozvazovací podmínkou.
- 10.4 Zánikem Smlouvy touto rozvazovací podmínkou nezanikají případné nároky Smluvních stran na zaplacení úroků z prodlení, smluvních pokut, náhradu škody a dalších nákladů

vzniklých na základě Smlouvy či v souvislosti s ní; dále nezanikají ustanovení Smlouvy, která vzhledem ke své povaze mají trvat i po zániku Smlouvy.

11. OCHRANA OSOBNÍCH ÚDAJŮ

- 11.1 Za účelem plnění práv a povinností vyplývajících ze Smlouvy nebo vzniklých v souvislosti se Smlouvou si Smluvní strany navzájem předávají nebo mohou předávat osobní údaje (dále jen „**Osobní údaje**“) ve smyslu čl. 4 odst. 1 Nařízení Evropského parlamentu a Rady (EU) č. 2016/679 ze dne 27. dubna 2016, o ochraně fyzických osob v souvislosti se zpracováním osobních údajů a o volném pohybu těchto údajů a o zrušení směrnice 95/46/ES (obecné nařízení o ochraně osobních údajů) (dále jen „**GDPR**“) subjektů údajů, kterými jsou zejména zástupci, zaměstnanci nebo zákazníci druhé Smluvní strany či jiné osoby pověřené druhou Smluvní stranou k výkonu či plnění práv a povinností vyplývajících ze Smlouvy nebo vzniklých v souvislosti se Smlouvou. Přejímající Smluvní strana je tak vzhledem k předávaným Osobním údajům v pozici správce.
- 11.2 Účelem předání Osobních údajů je plnění Smlouvy. Smluvní strany prohlašují, že předávané Osobní údaje budou zpracovávat pouze k naplnění tohoto účelu, a to v souladu s platnými právními předpisy, zejména v souladu s GDPR.
- 11.3 Smluvní strany prohlašují, že pro předání Osobních údajů druhé Smluvní straně disponují platným právním titulem v souladu s čl. 6 odst. 1 GDPR.
- 11.4 Smluvní strany berou na vědomí, že za účelem plnění Smlouvy může docházet k předání Osobních údajů z přejímající Smluvní strany třetí osobě, zejména osobě, prostřednictvím které přejímající Smluvní strana vykonává či plní práva a povinnosti vyplývající ze Smlouvy nebo vzniklá v souvislosti se Smlouvou. Za plnění povinností ze Smlouvy se považuje zejména provádění Překládky a s ní souvisejících záležitostí v rozsahu a za podmínek stanovených Smlouvou.
- 11.5 Předávající Smluvní strana zajistila nebo zajistí splnění veškerých zákonných podmínek nezbytných pro předání Osobních údajů vůči subjektům údajů, zejména informuje subjekty údajů o skutečnosti, že došlo k předání konkrétních Osobních údajů přejímající Smluvní straně, a to za účelem plnění Smlouvy. V případě, že přejímající Smluvní stranou je společnost CETIN, předávající Smluvní strana seznámí subjekty údajů rovněž i s podmínkami zpracování Osobních údajů, včetně rozsahu zvláštních práv subjektu údajů, které jsou uvedeny v Zásadách zpracování osobních údajů dostupných na adrese <https://www.cetin.cz/zasady-ochrany-osobnich-udaju>. Splnění povinností uvedené v tomto odstavci je předávající Smluvní strana povinna přejímající Smluvní straně na výzvu písemně doložit.

12. ZÁVĚREČNÁ USTANOVENÍ

- 12.1 Smlouva nabývá platnosti dnem jejího uzavření a účinnosti dnem následujícím po dni jejího uveřejnění dle zákona č. 340/2015 Sb., o zvláštních podmínkách účinnosti některých smluv, uveřejňování těchto smluv a o registru smluv (zákon o registru smluv), v účinném znění (dále jen „**Zákon o registru smluv**“). Stavebník se zavazuje nejpozději do dvaceti (20) dnů od uzavření Smlouvy uveřejnit její obsah a tzv. metadata a splnit další povinnosti v souladu se Zákonem o registru smluv. Stavebník se zavazuje doručit společnosti CETIN potvrzení o uveřejnění Smlouvy dle Zákonu o registru smluv vydané správcem registru smluv nejpozději následující den po jeho obdržení. Nebude-li Smlouva uveřejněna v souladu se Zákonem o registru smluv ani do tří (3) měsíců od jejího uzavření, zavazuje se Stavebník uzavřít se společností CETIN novou smlouvu,

kteřá svým obsahem bude hospodářsky odpovídat znění Smlouvy (přičemž určení lhůt, dob a termínů bude odpovídat tomuto principu a časovému posunu), a to do sedmi (7) dnů od doručení výzvy společnosti CETIN Stavebníkovi. Ujednání tohoto odstavce nabývá účinnosti dnem uzavření Smlouvy.

12.2 Písemným stykem či pojmem „**písemně**“ se pro účely Smlouvy rozumí předání zpráv jedním z těchto způsobů:

- (a) v listinné podobě;
- (b) prostřednictvím datové schránky, přičemž doručovaný dokument musí být podepsán zaručeným elektronickým podpisem podepisující osoby dle zákona č. 297/2016 Sb., o službách vytvářejících důvěru pro elektronické transakce, ve znění pozdějších předpisů (dále jen „**Zaručený elektronický podpis**“);
- (c) e-mailovou zprávou opatřenou Zaručeným elektronickým podpisem;
- (d) e-mailovou zprávou zaslánou na adresu kontaktních osob, tak jak jsou specifikovány v čl. 8 Smlouvy.

Smluvní strany ujednaly, že pro případ změny Smlouvy dle odst. 12.7, věty první Smlouvy a pro případ odstoupení od Smlouvy se nepoužije způsob uvedený pod písmeny (c) a (d).

12.3 Smluvní strany ujednaly, že Smlouvu uzavřou prostřednictvím elektronických prostředků na dálku; Smlouva je uzavřena doručením Smlouvy opatřené Zaručeným elektronickým podpisem oprávněných osob obou Smluvních stran druhé Smluvní straně prostřednictvím datové schránky.

12.4 Smluvní strany se zavazují vyvinout maximální úsilí k odstranění vzájemných sporů, vzniklých na základě Smlouvy nebo v souvislosti se Smlouvou, a k jejich vyřešení zejména prostřednictvím jednání odpovědných osob nebo jiných pověřených subjektů. Nedohodnou-li se Smluvní strany na způsobu řešení vzájemného sporu, má každá ze Smluvních stran právo uplatnit svůj nárok u příslušného soudu České republiky.

12.5 Smluvní strany si nepřejí, aby nad rámec ustanovení Smlouvy byla jakákoliv práva a povinnosti dovozovány z dosavadní či budoucí praxe zavedené mezi Smluvními stranami či zvyklostí zachovávaných obecně či v odvětví týkajícím se předmětu plnění Smlouvy, ledaže je ve Smlouvě výslovně sjednáno jinak. Vedle shora uvedeného si Smluvní strany potvrzují, že si nejsou vědomy žádných dosud mezi nimi zavedených obchodních zvyklostí či praxe.

12.6 Smlouva může být měněna pouze písemně, a to právními jednáními Smluvních stran výslovně označenými za dodatky ke Smlouvě s podpisy osob oprávněných jednat za Smluvní strany na téže listině; změna jinou formou je vyloučena. Smluvní strany ujednaly a souhlasí, že ujednání věty předchozí, část za středníkem se neuplatní pro případ Oznámení o změně výše nákladů dle odst. 5.5 Smlouvy.

12.7 Smluvní strany se dohodly na vyloučení aplikace následujících ustanovení občanského zákoníku:

- § 557;
- § 1767 odst. 2;
- § 1740 odst. 2 druhá věta a odst. 3; a
- § 1743.

12.8 Smluvní strany na sebe v souladu s § 1765 odst. 2 občanského zákoníku přebírají nebezpečí změny okolností.

- 12.9 S odkazem na příslušná ustanovení občanského zákoníku, zejména ustanovení § 1881 a § 1895 občanského zákoníku, není Stavebník oprávněn převést či postoupit Smlouvu ani jakákoli svá práva nebo povinnosti ze Smlouvy nebo z její části třetí osobě bez předchozího písemného souhlasu společnosti CETIN.
- 12.10 Smlouva obsahuje úplné ujednání o předmětu Smlouvy a všech náležitostech, které Smluvní strany měly a chtěly ve Smlouvě ujednat, a které považují za důležité pro závaznost Smlouvy. Žádný projev Smluvních stran učiněný při jednání o Smlouvě ani projev učiněný po uzavření Smlouvy nesmí být vykládán v rozporu s výslovnými ustanoveními Smlouvy a nezakládá žádný závazek žádné ze Smluvních stran.
- 12.11 Smluvní strany souhlasí a potvrzují si, že údaje uvedené ve Smlouvě nejsou předmětem obchodního tajemství a zároveň nejsou informacemi požívajícími ochrany důvěrnosti majetkových poměrů.
- 12.12 Společnost CETIN přijala a dodržuje interní korporátní compliance program navržený tak, aby byl zajištěn soulad činnosti společnosti CETIN s platnými a účinnými právními předpisy, pravidly etiky a morálky, a zahrnující opatření, jejichž cílem je předcházení a odhalování porušování uvedených předpisů a pravidel (program Corporate Compliance - <https://www.cetin.cz/corporate-compliance>).
- Stavebník (a jakákoliv fyzická nebo právnická osoba, která s ním spolupracuje a kterou využívá pro plnění povinností z této Smlouvy nebo v souvislosti s jejím uzavřením a realizací, tj. pracovníci, zástupci nebo externí spolupracovníci) ctí a dodržuje platné a účinné právní předpisy včetně mezinárodních smluv, základní morální a etické principy. Stavebník odmítá jakékoliv deliktní jednání a tohoto se zdržuje. Stavebník prohlašuje, že podle jeho nejlepšího vědomí a svědomí on ani žádný jeho pracovník, zástupce nebo externí spolupracovník neporušili v souvislosti s uzavřením této Smlouvy žádný platný a účinný právní předpis. Stavebník prohlašuje, že jeho činnost je legální a veškeré jeho prostředky pocházejí výhradně z legálních zdrojů.
- Stavebník je povinen činit veškerá náležitá opatření a vyvíjet co největší úsilí, aby zabránil tomu, že on nebo jakýkoliv jeho pracovník, zástupce nebo externí spolupracovník poruší v souvislosti s realizací této Smlouvy jakýkoliv platný a účinný právní předpis. Aniž by byla dána jakákoli souvislost s předmětem činnosti dle této Smlouvy, Stavebník prohlašuje, že uplatňuje a bude uplatňovat veškerá náležitá opatření a že vyvíjí a bude vyvíjet co největší úsilí, aby v rámci jeho činnosti nebo zájmu nedošlo k jednání nebo situaci, která by způsobila takové významné ohrožení nebo narušení jeho reputace, jež by mohlo mít negativní dopad na reputaci s ním spolupracujících subjektů.
- Vystupuje-li Stavebník pro společnost CETIN nebo jejím jménem, dává dodržování uvedených zásad najevo.
- 12.13 Smlouva je vyhotovena v elektronické podobě, v jednom (1) stejnopise.
- 12.14 Součástí Smlouvy jsou následující Přílohy:
- Příloha č. 1 - CTN
 - Příloha č. 2 - Územní rozhodnutí Městského úřadu Tábor – o umístění stavby č.j. METAB 10102/2014/SÚ/Cha, ze dne 14.4.2014
 - Příloha č. 3 - Rozhodnutí Městského úřadu Tábor – prodloužení platnosti ÚR č.j. METAB 44638/2016/SÚ/NPro ze dne 16.9.2016
 - Příloha č. 4 - Rozhodnutí Městského úřadu Tábor – prodloužení platnosti ÚR č.j. METAB 67713/2021/SÚ/PRei ze dne 5.1.2022

Číslo smlouvy společnosti CETIN: CB 2020_0013
Číslo smlouvy Stavebníka: SON/ODSH/016/22
010/22/004/03/00

SAP S/4 Hana:8030003094
Registr smluv: ANO

Rozhodování o uzavření této smlouvy bylo svěřeno hejtmanovi Jihočeského kraje usnesením rady kraje č. 887/2015/RK-69 ze dne 27. 8. 2015.

CETIN

Stavebník

V Praze

V Českých Budějovicích

Jiří Šittler, MBA

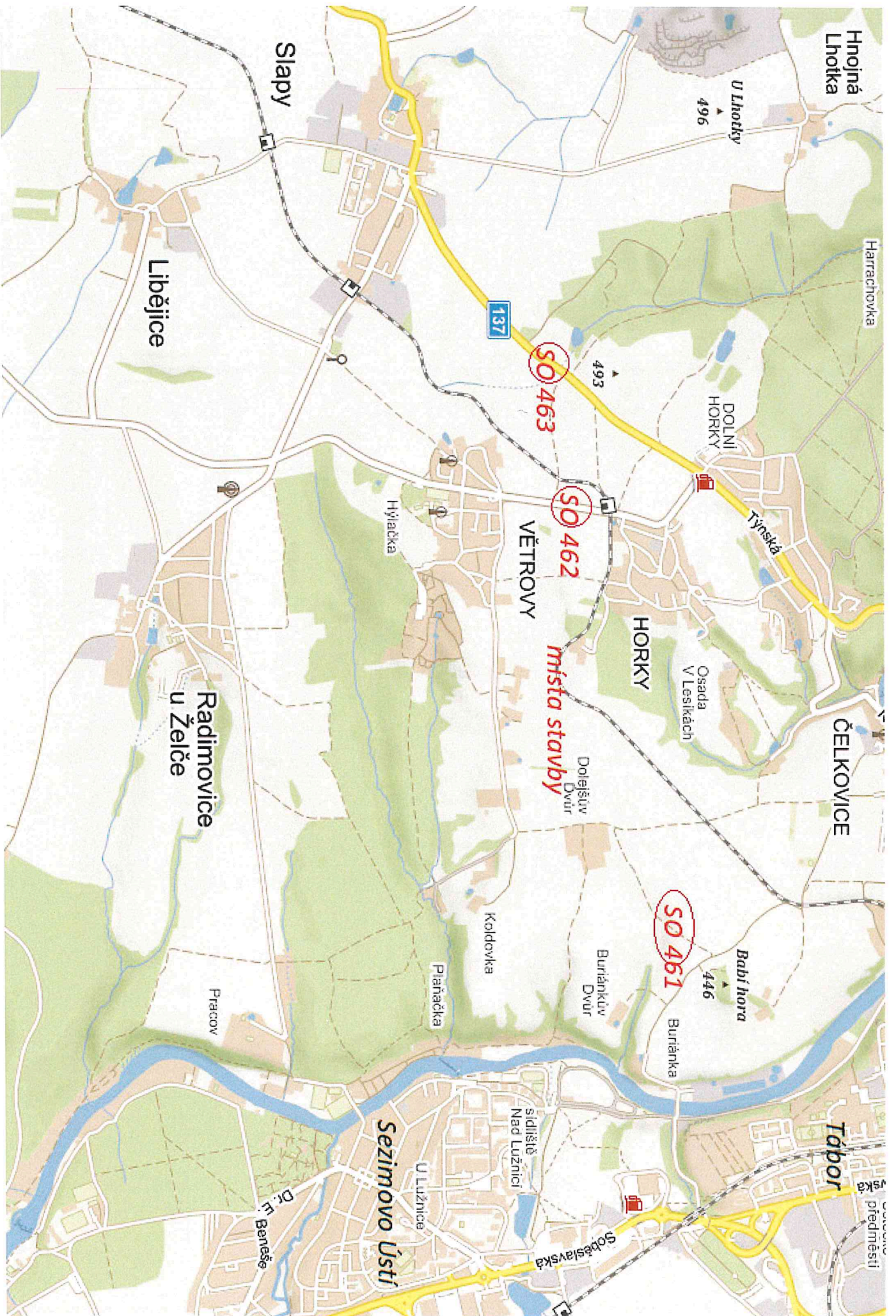
Digitálně podepsal Jiří Šittler,
MBA
Datum: 2022.03.10 10:47:37
+01'00'

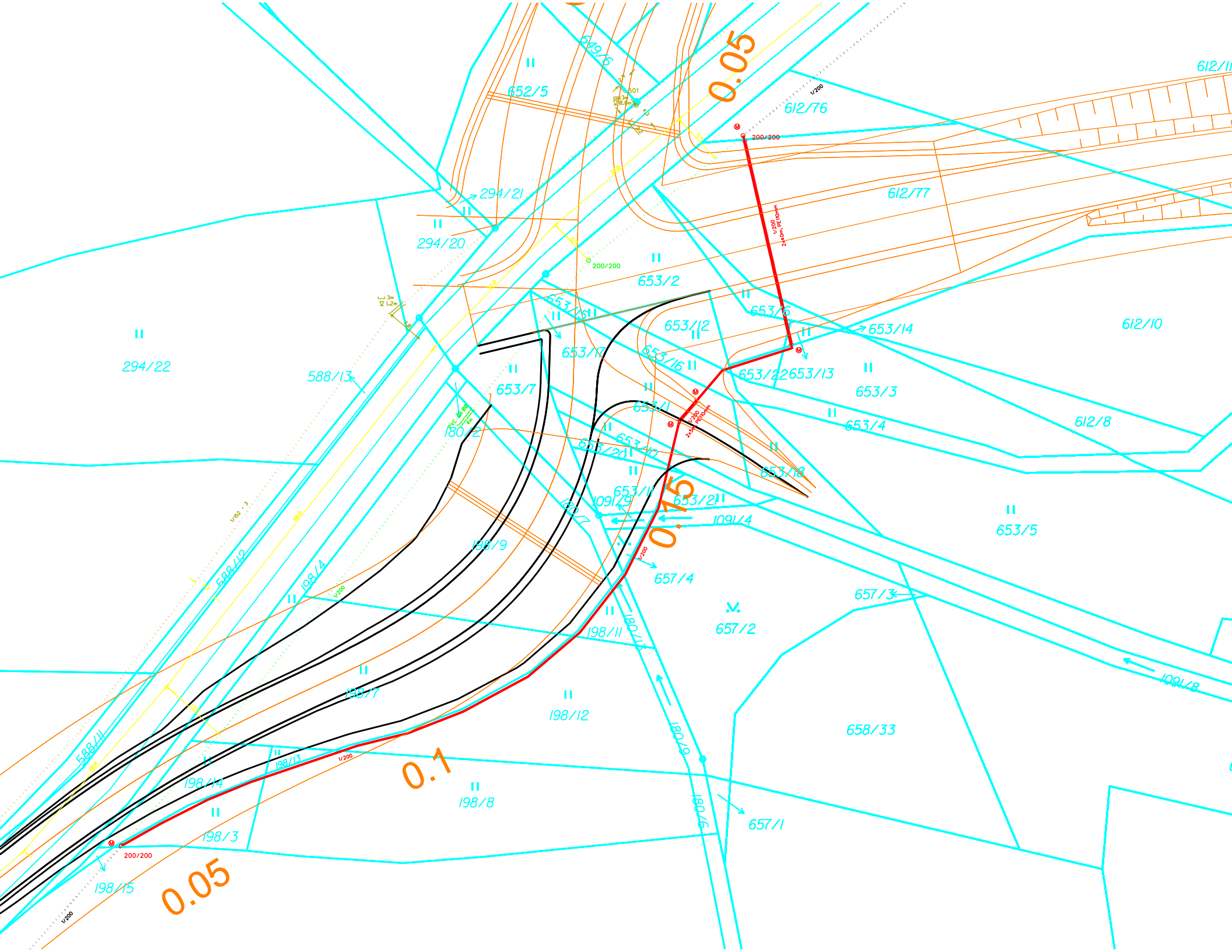
.....
CETIN a.s.

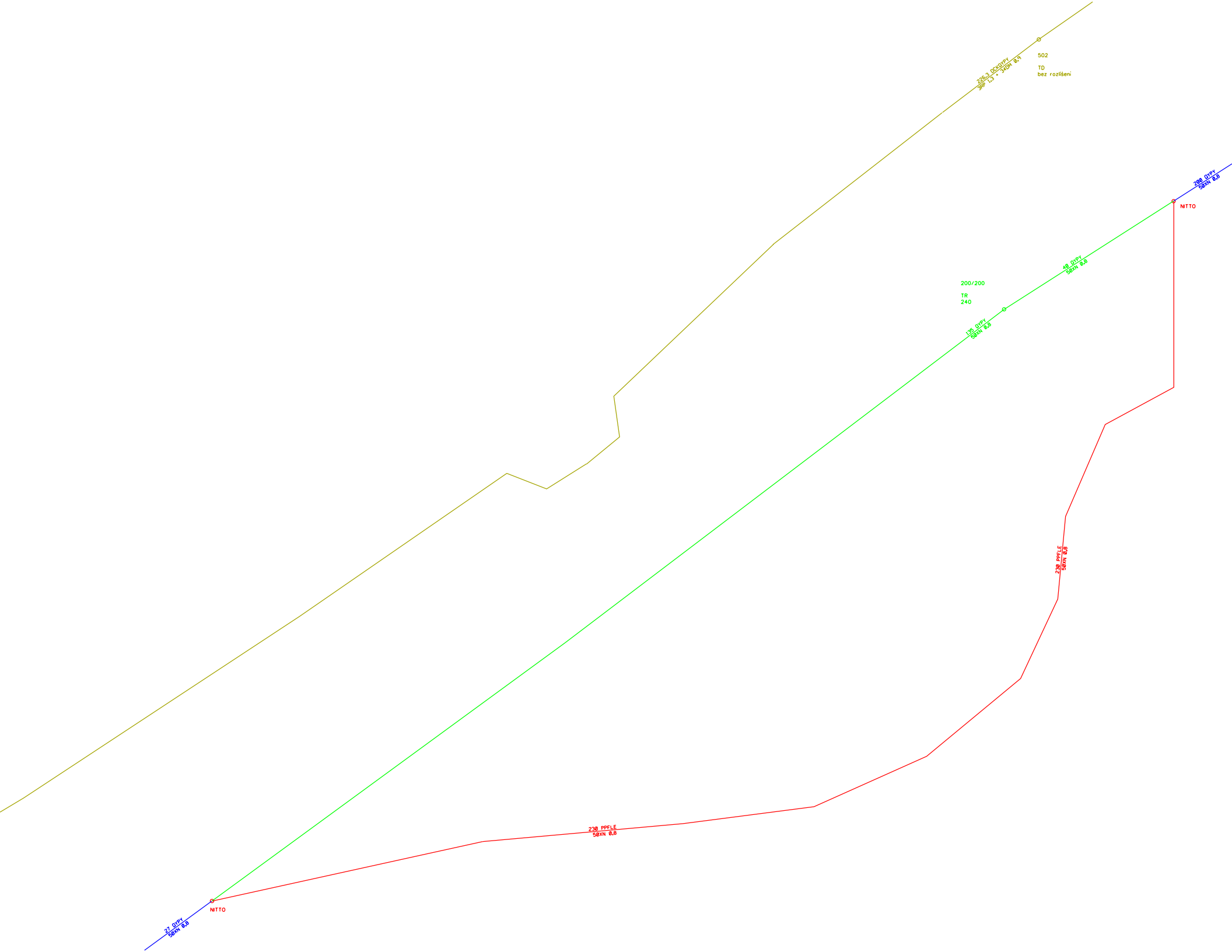
Jiří Šittler
manažer, Provoz pevné přístupové sítě ČR

.....
Jihočeský kraj

MuDr. Martin Kuba
hejtman







Název stavby: VPIC Slapy (TA), sil. II/137, SO 463, přel. MK
 Číslo SPP prvku:
 Zhotovitel PD: CETIN, Burda
 KPO:
 HOST:
 VUJ:

Technické údaje:

KMVYK:	0.230	KMP:	23.000	bytových HTS:	0
KMVYK: voz.	0.000	KMMK:	0.230	podnik. HTS:	0
km otvorů:	0.000	KMNT:	0.000	rekreač. HTS:	0
		KMTRU:	0.000	PP HR:	0
		KMOK:	0.000	PP UR:	0
		KMVL:	0.000		
		KMTRK:	0.000		

Rozdělení dle zón:

1: Nad 100 tis. obyv.					
Historické centrum	0.000 km	Městská zástavb	0.000 km	Předměstí	0.000 km
2: Od 10 tis. do 100 tis. obyv.					
Historické centrum	0.000 km	Městská zástavb	0.000 km	Předměstí	0.000 km
3: Od 1 tis. do 10 tis. obyv.					
Historické centrum	0.000 km	Městská zástavb	0.000 km	Předměstí	0.000 km
4: Do 1 tis. obyv.					
Chráněná přírodní území	0.000 km	Ostatní terén	0.000 km		

Rekapitulace nákladů:

PŘÍPRAVA	22 663,50 Kč
ZEMNÍ PRÁCE	174 122,48 Kč
MONTÁŽ	31 596,68 Kč
GEODETIKÉ PRÁCE PŘÍPRAVA	8 596,69 Kč
GEODETIKÉ PRÁCE REALIZACE	8 356,19 Kč
VĚCNÁ BŘEMENA PŘÍPRAVA	29 993,49 Kč
VĚCNÁ BŘEMENA REALIZACE	63 875,07 Kč
PROVOZNÍ PRÁCE	0,00 Kč
MATERIÁL DOD. CETIN	0,00 Kč
MATERIÁL VYŘAZENÝ	0,00 Kč
MATERIÁL ZHOTOVITELE - Vykazovaný	121 684,23 Kč
MATERIÁL ZHOTOVITELE - Nevykazovaný	0,00 Kč
POPLATKY	50 000,00 Kč

Celkové náklady: **510 888 Kč**

STAVEBNÍ ČINNOST	345 757,41 Kč
NESTAVEBNÍ ČINNOST	165 130,92 Kč

Seznam položek

Číslo SAP	Stavební činnost	Název položky	Množství	Celková cena
PŘÍPRAVA				
958210		Návrh cenový a technický bez projednání	1.00 ks	6 171,50 Kč
953634		Projekt tlkm liniové metalické sítě	16492.00 JV	16 492,00 Kč
ZEMNÍ PRÁCE				
954970 S		Pokládka PE nebo vrapované chráničky	90.00 m	2 151,00 Kč
952367 S		Pokládka žlabů TK1	3.00 m	241,98 Kč

955550 S	Prohloubení rýhy š. 50cm o hl.10cm	200.00 m	16 682,00 Kč
955577 S	Rýha v chodníku 35/50-70	230.00 m	135 150,30 Kč
955578 S	Rýha v chodníku rozšíření o10cm	100.00 m	16 806,00 Kč
955054 S	Vytyčení trasy podél silnice,železnice	230.00 m	3 091,20 Kč
MONTÁŽ			
952649 S	Měření stejnosměrné během stavby- první čtyřka	1.00 ks	177,96 Kč
952650 S	Měření stejnosměrné během stavby - další čtyřka	49.00 ks	2 012,43 Kč
952644 S	Měření střídavé během stavby - další čtyřka	49.00 ks	1 341,62 Kč
952643 S	Měření střídavé během stavby - první čtyřka	1.00 ks	95,82 Kč
955000 S	Montáž jedné čtyřky s oboustr.číslováním	100.00 ks	3 422,00 Kč
955282 S	Montáž spojky smrštitelné nad 50 čtyřek	2.00 ks	3 833,16 Kč
954991 S	Montáž úložných kabelů do 50 XN	230.00 m	6 617,10 Kč
958469 S	Uvedení stavby do provozu	3778.28 JV	3 778,28 Kč
955630 S	Vyhledání průběhu tlk. kabelu při výstavbě	1.00 ks	1 221,19 Kč
958556 S	Zpracování dok. skut. provedení nad 50 m	1.00 ks	5 749,37 Kč
955041 S	Zrušení úložných kabelů do 50 XN	175.00 m	3 347,75 Kč
GEODETIKÉ PRÁCE PŘÍPRAVA			
956280	Předměření trasy nad 100 m do 1km	130.00 m	2 486,90 Kč
956279	Předměření trasy nad 100 m do 1km pevná částka	1.00 ks	6 109,79 Kč
GEODETIKÉ PRÁCE REALIZACE			
956283 S	Doměření trasy nad 100 m do 1km	130.00 m	2 246,40 Kč
956282 S	Doměření trasy nad 100 m do 1km pevná částka	1.00 ks	6 109,79 Kč
VĚCNÁ BŘEMENA PŘÍPRAVA			
955313	Uzavření sml. o SB o VBŘ	9.00 ks	29 993,49 Kč
VĚCNÁ BŘEMENA REALIZACE			
958749 S	Plán geom.pro VBŘ do 700m vč.(kus=100m)	3.00 ks	9 997,83 Kč
955315	Uzavření sml.na zákl.SSB a přípr.vkl.VBŘ	9.00 ks	23 328,27 Kč
958085	Zajištění vkladu/výmazu věcného břemene do/z KN	9.00 ks	30 548,97 Kč
POPLATKY			
955366	Poplatky k nadzemním tratím síťovým náhrada za VBř	50000.00 JV	50 000,00 Kč

Limitka materiálu

Číslo SAP	Stavební činnost	Název položky	Množství	Celková cena
MATERIÁL ZHOTOVITELE - Vykazovaný				
303918 S		Deska krycí plast. 300x1000 mm	10.00 ks	380,20 Kč
303813 S		Fólie výstražná 330mm PE oranžová	230.00 m	1 016,60 Kč
300130 S		Kabel plastový TCEPKPFL 50x4x0,8	230.00 m	102 097,00 Kč
301241 S		Kostrá spojky ML 550x400mm NITTO	2.00 ks	495,10 Kč
316688 S		Kryt spojky F3 300mm plast-NITTO	2.00 ks	339,30 Kč
302550 S		Mini Marker 1401 3M Ball	5.00 ks	1 018,30 Kč
312425 S		Modul konektor. 9700-10P	20.00 ks	461,20 Kč
408098 S		Páska PVC 50mmx10m antikoroziní NIITO	2.00 ks	503,46 Kč
301311 S		Páska smršťovací E-3515 k RPBS-I	2.00 ks	800,62 Kč
316316 S		Plena samovulk. 57GO 150mmx10m NITTO	0.20 ks	1 370,12 Kč
305338 S		Poklop žlabu beton 50x17x4 cm k TK 1	6.00 ks	297,36 Kč
303501 S		Spojka plastová 110/94 mm	12.00 ks	439,92 Kč
302672 S		Trubka PE 110/6,3/6000mm	15.00 ks	11 730,90 Kč
303465 S		Víčko plastové trubky 110/100 mm	4.00 ks	97,76 Kč
302483 S		Vodič propoj. s V svorkou A6 10114-A6L50	2.00 ks	147,60 Kč
305195 S		Žlab kabelový beton 100x17x14 cm TK 1	3.00 ks	488,79 Kč
MATERIÁL ZHOTOVITELE - Nevykazovaný				
304267 S		Páska lepící iz. 19mmx20mx0,15mm černá	2.00 ks	0,00 Kč

Městský úřad Tábor

Stavební úřad

Žižkovo náměstí 2, 390 15 Tábor

Spis.značka S-META 30254/2013/Cha
Číslo jednací METAB 10102/2014/SÚ/Cha
Oprávněná úřední osoba Chalupa Eduard DiS. /

Správa a údržba silnic Jihočeského kraje České Budějovice S00FX00UK/VIV	
Došlo: 27-05-2014	Tábor T
Č.j.: 84 20/2014	
Přiděleno:	
Počet listů/příloh: 8/2	14.4.2014

Jihočeský kraj, IČO 70890650, U Zimního stadionu 1952/2, České Budějovice 7, 370 76 České Budějovice 1,
který zastupuje
Správa a údržba silnic Jihočeského kraje, IČO 70971641, Nemanická 2133/10, České Budějovice 3, 370 10 České Budějovice 10

Toto rozhodnutí nabylo právní moci
dnem 20.5.2014

ROZHODNUTÍ ÚZEMNÍ ROZHODNUTÍ veřejnou vyhláškou

Výroková část:

Městský úřad Tábor, stavební úřad, jako stavební úřad příslušný podle § 13 odst. 1 písm. c) zákona č. 183/2006 Sb., o územním plánování a stavebním řádu (stavební zákon), ve znění pozdějších předpisů v územním řízení posoudil podle § 90 stavebního zákona žádost o vydání rozhodnutí o umístění stavby (dále jen "rozhodnutí o umístění stavby"), kterou dne 13.6.2013 podal

Jihočeský kraj, IČO 70890650, U Zimního stadionu 1952/2, České Budějovice 7, 370 76 České Budějovice 1,
který zastupuje
Správa a údržba silnic Jihočeského kraje, IČO 70971641, Nemanická 2133/10, České Budějovice 3, 370 10 České Budějovice 10

(dále jen "žadatel") jako účastník řízení dle § 27 odst. 1 správního řádu, a na základě tohoto posouzení:

Vydává podle § 79 stavebního zákona a § 9 vyhlášky č. 503/2006 Sb., o podrobnější úpravě územního rozhodování, územního opatření a stavebního řádu

ú z e m n í r o z h o d n u t í o u m í s t ě n í s t a v b y

Křižovatka - přeložka silnice II/137 - Slapy: SO 122 - Přeložka stáv. silnice II/137 v km 3,720; SO 171 - Provizorní napojení silnice II/137 v km 3,720; SO 313 - Přeložka kanalizace DN 500 v km 3,756; SO 362 - Přeložka hlavníku meliorace DN 300 v km 3,754; SO 463 - Přeložka kabelů Telefonica v km 3,750 (dále jen "stavba") na pozemcích parc. č. 612/10, 612/12, 612/43, 644/4, 644/6, 644/24, 644/25, 644/26, 644/27, 644/28, 649/2, 652/4, 653/1, 653/2, 653/3, 653/4, 653/5, 653/6, 653/7, 653/10, 653/11, 657/2, 1090/1, 1091/4 v katastrálním území Horky u Tábora, parc. č. 180/7, 198/3, 198/4, 198/7, 198/8, 198/9, 294/1, 294/17, 294/19, 588/1, 588/13 v katastrálním území Slapy u Tábora.

Popis umístěvané stavby:

SO 122 - Přeložka stáv. silnice II/137 v km 3,720

Bude umístěna na pozemcích parc. č. 612/10, 612/12, 612/43, 644/4, 644/6, 644/24, 644/25, 644/26, 644/27, 644/28, 649/2, 652/4, 653/2, 653/3, 653/4, 653/5, 653/6, 653/7, 653/10, 1090/1 v katastrálním území Horky u Tábora, parc. č. 180/7, 294/1 v katastrálním území Slapy u Tábora.
Stávající silnice II/137 ve směru od Tábora bude napojena na budoucí SO 101 - přeložka silnice II/137 v úseku I/3 - Slapy pomocí stykové křižovatky. Přeložka stávající komunikace II/137 bude tak, aby křižovatka byla co nejvíce nakolmena a byly tak zajištěny co nejlepší rozhledové poměry v oblasti před křižovatkou. Silnice bude v kategorii S 7,5; návrhová rychlost 50 km/hod.
Max. podélný sklon přeložky bude 6,58 %. Niveleta bude s jedním vypuklým obloukem o poloměru R=1200. Maximální výška násypu bude 7,0 m a zářezu 4,5m. Základní příčný sklon vozovky bude 2,5 %.

Max. příčný sklon bude 4,5 %. V napojovaných úsecích bude přecházet navržený příčný sklon ve stávající. Příčné uspořádání bude se šířkou zpevnění 6,5 m, šířka nezpevněné krajnice po volnou šířku bude 2 x 0,50 m, min. celková základní volná šířka bude 7,50 m. Koruna komunikace bude v úsecích se směrovými sloupky za hranu volné šířky rozšířena oboustranně o dalších 0,25 m, v úsecích se svodidly o 1,00 m. Zářezové svahy budou ve sklonu 1:1,75 - 1:2,0.

Vozovka bude s povrchem asfaltový beton střednězrný. Celková délka přeložky bude 0,320 km.

Odvodnění povrchové vody bude příčným sklonem vozovky i zemní pláň ke kraji koruny silnice a odtud do podélných příkopů. Dno příkopů bude v některých úsecích zpevněno betonovou tvárnici. Převedení povrchové vody pod tělesem silnice bude trubním propustkem DN 1 200 v km 0,032 o délce 36,28 m.

SO 171 - Provizorní napojení silnice II/137 v km 3,720

Bude umístěno na pozemcích parc. č. 653/1, 653/2, 653/4, 653/7, 653/10, 653/11, 1091/4 v katastrálním území Horky u Tábora, parc. č. 180/7, 198/3, 198/4, 198/7, 198/8, 198/9, 588/1 v katastrálním území Slapy u Tábora.

V rámci navazující stavby II/137 - Obchvat obce Slapy bude tato obec napojena na silnici II/137 v jiném místě než v současném stavu. Proto je součástí stavby tento stavební objekt SO 171 - Provizorní napojení silnice II/137 v km 3,720. Provizorní napojení bude v kategorii S 7,5; návrhová rychlost 50 km/hod.

Max. podélný sklon napojení bude 4,81 %. Niveleta bude s jedním vydutým obloukem o poloměru R=1200. Maximální výška násypu bude 6,2 m. Max. příčný sklon je 5,0%. V napojovacích úsecích bude přecházet navržený příčný sklon ve stávající. Příčné uspořádání bude se šířkou zpevnění 6,5 m, šířka nezpevněné krajnice po volnou šířku bude 2 x 0,50 m, min. celková základní volná šířka bude 7,50 m. Koruna komunikace bude v úsecích se směrovými sloupky za hranu volné šířky rozšířena oboustranně o dalších 0,25 m, v úsecích se svodidly o 1,00 m. Zářezové svahy budou ve sklonu 1:1,75 - 1:2,0.

Vozovka bude s povrchem asfaltový beton střednězrný. Celková délka provizorního napojení bude 0,184 km.

Odvodnění povrchové vody bude příčným sklonem vozovky i zemní pláň ke kraji koruny silnice a odtud do terénu. Převedení povrchové vody pod tělesem silnice bude trubním propustkem DN 1 200 v km 0,137281 o délce 33,96 m.

SO 313 - Přeložka kanalizace DN 500 v km 3,756

Bude umístěna na pozemcích parc. č. 198/4, 198/7, 198/9, 294/1, 588/1, 588/13 v katastrálním území Slapy u Tábora.

Kanalizace DN 500 je odlehčovacím potrubím stokového systému obce Větrovy a je v kolizi s trasou křižovatkové větve, kterou se budoucí SO 101 - přeložka silnice II/137 v úseku I/3 - Slapy této akce napojuje na stávající silnici II/137 ve směru Slapy a s budoucí trasou pokračování přeložky silnice II/137, tzn. kříží navrhované komunikace šikmo.

Tento stavební objekt řeší nové převedení kanalizace DN 500 přes přeloženou silnici II/137 s uložením potrubí kolmo přes obě komunikace. Trasa bude v místě křížení přeložky II/137 ve vzájemném souběhu s potrubím meliorace, jež se bude překládat v rámci SO 362 - Přeložka hlavníku meliorace DN 300 v km 3,754. Vzdálenost mezi povrchy potrubí bude 5,75 m. Pod přeložkou silnice II/137 bude potrubí navíc položeno v souběhu s navrhovaným propustkem pod touto komunikací, vzdálenost mezi povrchy konstrukcí zde bude 1,40 m.

Trasa přeložky kanalizace (ve směru od obce Větrovy) bude odbočovat od původního potrubí mírně vlevo, bude podcházet křižovatkovou větev a poté se bude lomit vpravo do kolmého podchodu pod přeložkou silnice II/137. Těsně při pravé patě jejího násypového tělesa se bude napojovat na stávající potrubí odpadu.

Délka přeložky bude 100 m, trubní materiál bude ve shodě se současným stavem betonové hrdlové trouby DN 500. Výškově bude potrubí uloženo ve spádu ve směru od Větrov v hloubce dna potrubí 2,00 - 3,75 m. Ve směrových a výškových lomech budou umístěny celkem 3 ks revizních šachet.

SO 362 - Přeložka hlavníku meliorace DN 300 v km 3,754

Bude umístěna na pozemcích parc. č. 657/2, 1091/4 v katastrálním území Horky u Tábora, parc. č. 180/7, 198/4, 198/9, 294/1, 588/1, 588/13 v katastrálním území Slapy u Tábora.

Meliorační hlavníku DN 300 je zatrubněním stávající vodoteče a je v kolizi s trasou křižovatkové větve, kterou se budoucí SO 101 - přeložka silnice II/137 v úseku I/3 - Slapy této akce napojuje na stávající silnici II/137 ve směru Slapy a s budoucí trasou pokračování přeložky silnice II/137, tzn. kříží navrhované komunikace šikmo.

Tento stavební objekt řeší nové převedení hlavníku DN 300 přes přeloženou silnici II/137 s uložením potrubí kolmo přes obě komunikace. Trasa bude v místě křížení přeložky II/137 ve vzájemném souběhu s

potrubím kanalizace DN 500, jež se bude překládat v rámci SO 313 - Přeložka kanalizace DN 500 v km 3,756. Vzdálenost mezi povrchy potrubí je cca 5,75 m.

Trasa přeložky hlavníku (ve směru od obce Větrovy) bude odbočovat od původního potrubí vlevo, v šachtě u paty násypu křižovatkové větve se bude lomit vpravo, bude podcházet kolmo křižovatkovou větev a poté se bude lomit znovu vpravo do kolmého podchodu pod přeložkou silnice II/137. Těsně při pravé patě jejího násypového tělesa se bude napojovat na stávající potrubí hlavníku.

Délka přeložky bude 132 m, trubní materiál budou betonové hrdlové trouby DN 300. Výškově bude potrubí uloženo ve spádu ve směru od Větrov ve sklonech daných stávajícím terénem v místě přeložky v hloubce dna potrubí 1,29 - 2,19 m. Ve směrových a výškových lomech budou umístěny celkem 4 ks revizních šachet.

SO 463 - Přeložka kabelů Telefonica v km 3,750

Bude umístěna na pozemcích parc. č. 612/10, 644/4, 644/6, 644/24, 644/25, 644/26, 644/27, 644/28, 649/2, 652/4, 653/1, 653/2, 653/3, 653/4, 653/6, 653/10, 653/11, 657/2, 1091/4 v katastrálním území Horky u Tábora, parc. č. 180/7, 198/3, 198/7, 198/8, 198/9, 294/1, 294/17, 294/19 v katastrálním území Slapy u Tábora.

Tento objekt zajišťuje nezbytné přeložky stávajícího kabelu podzemního sdělovacího vedení Telefonica Czech Republic, a.s. typu TCKQYPY 50 XN 0,8 vedoucí z obce Slapy do obce Horky tak, aby nekolidovaly s přeložkou silnice II/137. V rámci tohoto stavebního objektu budou provedeny přeložky vedení křižujícího trasu v místech: Km 3,727 křížení budoucí SO 101 - přeložka silnice II/137 v úseku I/3 - Slapy; Km 3,763 křížení budoucí SO 101 - přeložka silnice II/137 v úseku I/3 - Slapy.

V rámci tohoto stavebního objektu budou provedeny 2 přeložky sdělovacími kabely v délkách 203,5 a 438,5 m. Přeložení bude realizováno vložení nové kabelové délky kabelu typu TCEPKPFLE 50 XN 0,8.

Kabely sdělovacího vedení budou uloženy ve volném terénu ve výkopu o hloubce 1,00 m v pískovém loži, pod násypem ve výkopu o hloubce 1,20 m v pískovém loži v betonových žlebech TK-2 na podkladní betonové desce. Spojkování kabelů bude provedeno pomocí spojek typu SCX 75/15-430.

Pro umístění stavby, zpracování projektové dokumentace se stanovují tyto podmínky:

1. Stavba bude umístěna v souladu s předloženou dokumentací pro územní řízení vyhotovenou fa. Novák & Partner, s.r.o., IČ 48585955, Peruská 2481/5, 120 00 Praha 2 z 10/2012 – autorizace Ing. Jan Vorel, ČKAIT 0008240.
2. Stavba Křižovatka - přeložka silnice II/137 - Slapy: SO 122 - Přeložka stáv. silnice II/137 v km 3,720; SO 171 - Provizorní napojení silnice II/137 v km 3,720; SO 313 - Přeložka kanalizace DN 500 v km 3,756; SO 362 - Přeložka hlavníku meliorace DN 300 v km 3,754; SO 463 - Přeložka kabelů Telefonica v km 3,750 na pozemcích parc. č. 612/10, 612/12, 612/43, 644/4, 644/6, 644/24, 644/25, 644/26, 644/27, 644/28, 649/2, 652/4, 653/1, 653/2, 653/3, 653/4, 653/5, 653/6, 653/7, 653/10, 653/11, 657/2, 1090/1, 1091/4 v katastrálním území Horky u Tábora, parc. č. 180/7, 198/3, 198/4, 198/7, 198/8, 198/9, 294/1, 294/17, 294/19, 588/1, 588/13 v katastrálním území Slapy u Tábora bude umístěna dle přiložené situace a seznamu souřadnic, které jsou nedílnou součástí tohoto rozhodnutí (Situace s umístěním na podkladě KN mapy, sekce 3 km 3,618 – 3,720 č. přílohy D.13.3; Souřadnice bodů č. přílohy D.14).
3. Před zahájením prací požádá investor o vytýčení podzemních sítí a zajistí ochranu stávajících inženýrských sítí před poškozením, v souladu s technickými podmínkami poskytnutými jejich majiteli a správci.
4. Správa a údržba silnic Jčk jako organizace hospodařící s majetkem Jihočeského kraje, v tomto případě s dotčenou silnicí II/137 požaduje předložení příslušné PD - DSP/DZS ke stanovisku. Před vydáním stavebního povolení budou uzavřeny příslušné smlouvy o majetkoprávním vypořádání se současnými a budoucími vlastníky dotčených staveb a pozemků.
5. Předložená dokumentace řeší SO 313 Přeložka kanalizace DN 500 v km 3,756, která je ve správě společnosti ČEVAK a.s. Před zpracováním projektové dokumentace bude na místě provedeno vytýčení sítí provozovaných ČEVAK a.s. Vytýčení vodohospodářských sítí pro veřejnou potřebu provede ČEVAK a.s. Jelínek Bořivoj [redacted], borivoj.jelinek@cevak.cz (vytýčení je potřeba objednat nejméně deset dní předem). Vodohospodářské sítě budou navrženy v souladu s příslušnou technickou normou. Přeložky stávajících vodohospodářských sítí budou provedeny ve spolupráci a za podmínek příslušného provozu společnosti ČEVAK a.s.(provoz VST - Ing. Kotek). Do PD pro

stavební řízení budou zapracovány všechny požadavky Ing. Kotka. Projektovou dokumentaci pro stavební řízení požadujeme předložit k vyjádření.

6. Zájmovým územím stavby prochází zařízení pro přepravu ropných látek společnosti ČEPRO, a.s. Uvedená akce se nachází v ochranném pásmu produktovodů ČEPRO, za tzv. hranicí bezpečnostní vzdálenosti od produktovodu, pro tento typ stavby. Pro všechny stavby a činnosti v ochranném pásmu podzemních potrubí pro pohonné látky a ropu a jejich provozního příslušenství platí omezení daná vládním nařízením č. 29/1959 Sb. a ČSN 650204. Před započítím stavby, musíme být požádáni o vytýčení produktovodů a o povolení vstupu do ochranného pásma produktovodů.
7. V zájmovém území výše uvedené stavby se nachází sítě elektronických komunikací společnosti Telefónica Czech Republic, a.s.
 - a) Při jakékoliv činnosti v blízkosti vedení SEK je stavebník, nebo jím pověřená třetí osoba, povinen respektovat ochranné pásmo podzemního vedení sítě elektronických komunikací (PVSEK) a nadzemního vedení sítě elektronických komunikací (NVSEK) tak, aby nedošlo k poškození nebo zamezení přístupu k SEK. Při křížení nebo souběhu činností se SEK je povinen řídit se platnými právními předpisy, technickými a odbornými normami (včetně doporučených), správnou praxí v oboru stavebnictví a technologickými postupy.
 - b) Při jakékoliv činnosti ve vzdálenosti nejméně 1,5 m od krajního vedení vyznačené trasy PVSEK je povinen nepoužívat mechanizačních prostředků a nevhodného nářadí.
 - c) Započítí činnosti je stavebník, nebo jím pověřená třetí osoba, povinen oznámit zaměstnanci společnosti Telefónica Czech Republic, a.s., pověřeného ochranou sítě (POS).
 - d) Před započítím zemních prací či jakékoliv jiné činnosti je stavebník, nebo jím pověřená třetí osoba, povinen zajistit vyznačení trasy PVSEK na terénu dle polohopisné dokumentace. S vyznačenou trasou PVSEK prokazatelně seznámí všechny osoby, které budou a nebo by mohly činnosti provádět.
 - e) Stavebník, nebo jím pověřená třetí osoba, je povinen upozornit jakoukoliv třetí osobu, jež bude provádět zemní práce, aby zjistila nebo ověřila stranovou a hloubkovou polohu PVSEK příčnými sondami, a je srozuměn s tím, že možná odchylka uložení středu trasy PVSEK, stranová i hloubková, činí +/- 30 cm mezi skutečným uložení PVSEK a polohovými údaji ve výkresové dokumentaci.
 - f) Při provádění zemních prací v blízkosti PVSEK je stavebník, nebo jím pověřená třetí osoba, povinen postupovat tak, aby nedošlo ke změně hloubky uložení nebo prostorového uspořádání PVSEK. Odkryté PVSEK je stavebník, nebo jím pověřená třetí osoba, povinen zabezpečit proti prověšení, poškození a odcizení.
 - g) Při zjištění jakéhokoliv rozporu mezi údaji v projektové dokumentaci a skutečností je stavebník, nebo jím pověřená třetí osoba, povinen bez zbytečného odkladu zastavit práce a zjištění rozporu oznámit POS a v přerušovaných pracích pokračovat teprve poté, co od POS prokazatelně obdržel souhlas k pokračování v přerušovaných pracích.
 - h) V místech, kde PVSEK vystupuje ze země do budovy, rozváděče, na sloup apod. je stavebník, nebo jím pověřená třetí osoba, povinen vykonávat zemní práce se zvýšenou mírou opatrnosti s ohledem na ubývající krytí nad PVSEK. Výkopové práce v blízkosti sloupů NVSEK je povinen provádět v takové vzdálenosti, aby nedošlo k narušení jejich stability, to vše za dodržení platných právních předpisů, technických a odborných norem (včetně doporučených), správné praxi v oboru stavebnictví a technologických postupů.
 - i) Při provádění zemních prací, u kterých nastane odkrytí PVSEK, je povinen stavebník, nebo jím pověřená třetí osoba před zakrytím PVSEK vyzvat POS ke kontrole. Zához je oprávněn provést až poté, kdy prokazatelně obdržel souhlas POS.
 - j) Stavebník, nebo jím pověřená třetí osoba, není oprávněn trasu PVSEK mimo vozovku přejíždět vozidly nebo stavební mechanizací, a to až do doby, než PVSEK řádně zabezpečí proti mechanickému poškození. Stavebník, nebo jím pověřená třetí osoba, je povinen projednat s POS způsob mechanické ochrany trasy PVSEK. Při přepravě vysokého nákladu nebo mechanizace pod trasou NVSEK je stavebník, nebo jím pověřená třetí osoba, povinen respektovat výšku NVSEK nad zemí.
 - k) Stavebník, nebo jím pověřená třetí osoba, není oprávněn na trase PVSEK (včetně ochranného pásma) jakkoliv měnit niveletu terénu, vysazovat trvalé porosty ani měnit rozsah a konstrukci zpevněných ploch (např. komunikací, parkovišť, vjezdů aj.).

- l) Stavebník, nebo jím pověřená třetí osoba, je povinen manipulační a skladové plochy zřizovat v takové vzdálenosti od NVSEK, aby činnosti na/v manipulačních a skladových plochách nemohly být vykonávány ve vzdálenost menší než 1 m od NVSEK.
- m) Stavebník, nebo jím pověřená třetí osoba, je povinen obrátit se na POS v průběhu stavby, a to ve všech případech, kdy by i nad rámec těchto "Podmínek ochrany SEK společnosti Telefónica" mohlo dojít ke střetu stavby se SEK.
- n) Stavebník, nebo jím pověřená třetí osoba, není oprávněn užívat, přemísťovat a odstraňovat technologické, ochranné a pomocné prvky SEK.
- o) Stavebník, nebo jím pověřená třetí osoba, je povinen před zahájením jakýkoliv prací v objektu, kterými by mohl ohrozit stávající SEK, prokazatelně kontaktovat POS a zajistit u společnosti Telefónica bezpečné odpojení SEK a bude-li to vyžadovat ochrana stávající SEK, je stavebník, nebo jím pověřená třetí osoba, povinen zabezpečit dočasné, případně trvalé přeložení SEK.
- p) Při provádění činností v objektu je stavebník, nebo jím pověřená třetí osoba, povinen v souladu s právními předpisy, technickými a odbornými normami (včetně doporučených), správnou praxí v oboru stavebnictví a technologickými postupy provést mimo jiné průzkum vnějších i vnitřních vedení SEK na omítce i pod ní.
- q) Stavebník, nebo jím pověřená třetí osoba, je povinen v místech křížení technické infrastruktury se SEK ukládat ostatní sítě technické infrastruktury tak, aby tyto byly umístěny výhradně pod SEK, přičemž SEK je povinen uložit do chráničky s přesahem minimálně 1 m na každou stranu od bodu křížení. Chráničku je povinen utěsnit a zamezit vnikání nečistot.
- r) Stavebník, nebo jím pověřená třetí osoba, je povinen v místech křížení PVSEK s pozemními komunikacemi, parkovacími plochami, vjezdy atp. ukládat PVSEK v zákonnými předpisy stanovené hloubce a chránit PVSEK chráničkami s přesahem minimálně 0.5 m na každou stranu od hrany křížení. Chráničku je povinen utěsnit a zamezit vnikání nečistot.
- s) Stavebník, nebo jím pověřená třetí osoba, je povinen základy (stavby, opěrné zdi, podezdívky apod.) umístit tak, aby dodržel minimální vodorovný odstup 1,5 m od krajního vedení PVSEK.
- t) Stavebník, nebo jím pověřená třetí osoba, není oprávněn trasy PVSEK znepřístupnit (např. zabetonováním).
- u) Stavebník, nebo jím pověřená třetí osoba, je při křížení a souběhu stavby nebo sítí technické infrastruktury s kabelovodem povinen zejména: Neumístit nad trasou kabelovodu v podélném směru sítě technické infrastruktury. Nezakrývat vstupy do kabelových komor, a to ani dočasně. Projednat, nejpozději ve fázi projektové přípravy, s POS jakékoliv výkopové práce, které by mohly být vedeny v úrovni či pod úrovní kabelovodu nebo kabelové komory. Projednat s POS veškeré případy, kdy jsou trajektorie podvrťů a protlaků ve vzdálenosti bližší než 1,5 m od kabelovodu.
- v) Na přeložky vedení ve správě Telefónica Czech Republic, a.s. je nutno s Telefónica Czech Republic, a.s. uzavřít smlouvu o realizaci překládky sítě elektronických komunikací, v rámci které bude řešeno jak zpracování dokumentace pro realizaci stavby, tak vlastní realizace překládek.
- w) Vzhledem k novým trasám telekomunikačních vedení bude nutné v rámci zpracování PD pro realizaci stavby, uzavřít smlouvy o smlouvě budoucí o zřízení VBŘ s jednotlivými vlastníky a následně v rámci realizace zpracovat geodetický plán, definitivní smlouvu o vložení VBŘ a vklad nového VBŘ do KN.
8. Předložená dokumentace řeší SO 313 Přeložka kanalizace DN 500 v km 3,756, která je ve vlastnictví Vodárenské společnosti Tábořsko s.r.o. Přeložka kanalizace bude projektována jako vodohospodářské dílo a bude na něj vydáno stavební povolení speciálním stavebním úřadem, MěÚ Tábor, odborem životního prostředí. V průběhu přípravy a realizace stavby budou respektovány požadavky VST s.r.o. na materiály, komponenty a technologické postupy použité při stavbě.
9. Stavbu stavebních objektů SO 122 - Přeložka stáv. silnice II/137 v km 3,720; SO 171 - Provizorní napojení silnice II/137 v km 3,720 bude stavebně povolovat příslušný speciální stavební úřad, tj. Městský úřad Tábor, Odbor dopravy.
10. Stavbu stavebních objektů SO 313 - Přeložka kanalizace DN 500 v km 3,756; SO 361 - Podchycení stávajících meliorací; SO 362 - Přeložka hlavníku meliorace DN 300 v km 3,754 bude stavebně povolovat příslušný speciální stavební úřad, tj. Městský úřad Tábor, Odbor životního prostředí.
11. Stavebník zajistí přístup k jednotlivým dotčeným sousedním nemovitostem po celou dobu stavby.
12. Stavbou dotčené pozemky budou uvedeny do původního stavu.
13. Budou dodrženy podmínky dotčených orgánů:

**Krajský úřad Jihočeský kraj, Odbor životního prostředí, zemědělství a lesnictví dne 23.9.2013
č.j. KUJCK 51528/2013 OZZL/4**

Před započítáním stavby na pozemcích budou v terénu vytýčeny hranice záboru. Investor stavby se bude řídit zásadami ochrany ZPF (§ 4 zákona č. 334/1992 Sb.). Skrývka kulturní vrstvy zeminy navržená pro řešený úsek stavby (3,618 - 3,740 km), a to z plochy trvale odňaté ze ZPF o objemu 3151,80 m³ a z dočasně odňaté plochy ze ZPF nad 1 rok o objemu 2409,60 m³ dle § 8 odst.1 písm. a) zákona č. 334/1992 Sb. bude provedena dle předložené bilance skrývky kulturních vrstev půdy. Objem skryté orníční vrstvy včetně zúrodnění schopného podorníčí činí celkem cca 5561,40 m³. V rámci akce přeložka silnice II/137 zahrnující dvě funkčně související etapy (tj. úsek km 0,000 až 3,618 a úsek km 3,618 až 3,740) bude skryto celkem cca 56961 m³ ornice a podorníčí. Sejmutá kulturní vrstva půdy bude deponována na pozemky KN p.č. 865/64, 865/65 a 865/71 v k.ú. Horky u Tábora. Následně bude skrytá ornice částečně použita pro vegetační úpravy podél stavby, pro ohumusování silničního tělesa včetně rekultivace části původní komunikace (cca 36.829 m³). Přebytečná ornice o objemu cca 20.129 m³ bude využita na zúrodnění pozemků zemědělských subjektů hospodařících v okolí stavby po dohodě s nimi uzavřené a předložené orgánu ochrany ZPF na MěÚ Tábor. Odvoz zeminy a její rozprostření na určených pozemcích provede investor na vlastní náklady (§ 8 odst. 1 písm. a) zákona č. 334/1992 Sb.) nejpozději do doby kolaudace stavby. Skrytá zemina bude zabezpečena a ošetřována tak, aby nedocházelo k jejímu znehodnocování a ztrátám. O činnostech souvisejících s přemístěním, rozprostřením či jiným využitím a ošetřováním kulturních vrstev půdy, bude veden protokol (pracovní deník, případně ve stavebním deníku), v němž budou uváděny všechny skutečnosti rozhodné pro posouzení správnosti a účelnosti využívání těchto zemin v souladu s ustanovením § 10 odst. 2 vyhl. MŽP č. 13/1994 Sb., kterou se upravují některé podrobnosti ochrany ZPF. Stavebník učiní po dobu výstavby příslušná opatření k zabránění úniku pevných, kapalných a plyných látek, které by mohly poškodit zemědělskou půdu a její vegetační kryt. Přilehlé zemědělské pozemky nesmí být dopravou, skládkou stavebního materiálu ani samotnou realizací prací poškozeny. Při stavební činnosti nedojde k takovému zásahu do stávajícího melioračního systému, který by nepříznivě ovlivnil hydrologické a odtokové poměry v území. V případě porušení podmínky, musí být neprodleně zjednána náprava.

Městský úřad Tábor, Odbor životního prostředí dne 20.12.2012 č.j. METAB 53857/2012/OŽP/Maš

Při realizaci tohoto záměru je třeba respektovat zejména základní povinnosti při nakládání s odpady, stanovené platnými právními předpisy, kterými jsou zákon č. 185/2001 Sb., o odpadech a o změně některých dalších zákonů a na něj následně navazující prováděcí předpisy.

Městský úřad Tábor, Odbor životního prostředí dne 6.3.2013 č.j. METAB 12091/2013/OŽP/Hor

Okolní pozemky nebudou realizací záměru dotčeny a nebude zde ukládána žádná přebytečná výkopová zemina, stavební materiál či stavební odpad. Povrch okolních pozemků po stavbě bude urovnán do původního stavu. Při všech pracích, ale zejména při provádění výkopů, bude dodržena norma ČSN 83 9061, řešící ochranu dřevin při stavebních a zemních pracích.

Městský úřad Tábor, Odbor územního rozvoje dne 18.12.2012 č.j. S-META 53779/2012 OR/Bíl
Území, na němž hodláte provádět stavební činnost, je území s archeologickými nálezy. Vzhledem k této skutečnosti se na Vás vztahují povinnosti uvedené v ustanovení § 22, odst. 2, zákona č.20/1987 Sb., o státní památkové péči, ve znění pozdějších předpisů.

Městský úřad Tábor, Odbor dopravy dne 6.12.2012 č.j. METAB 55995/2012/OD/Nk

Požadujeme, aby dokumentace všech stupňů byla zpracována dle ČSN 73 6101, 73 6102 a 73 6110.

Policie ČR, ODI Tábor dne 27.12.2012 č.j. KRPC-449-863/ČJ-2012-020806

Požadujeme předložit projektovou dokumentaci ke stavebnímu řízení, která bude obsahovat i návrh trvalého dopravního značení a dopravně inženýrských opatření pro výstavbu.

14. Stavba objektu SO 463 - Přeložka kabelů Telefonica v km 3,750 může být užívána pouze na základě kolaudačního souhlasu dle § 122 stavebního zákona.
15. Stavebník podá včas žádost o vydání kolaudačního souhlasu dle § 122 stavebního zákona.
16. Stavebník zajistí, aby byly před započítáním užívání stavby provedeny a vyhodnoceny zkoušky a měření předepsané zvláštními právními předpisy.
17. Budou provedeny kontrolní prohlídky stavby v těchto fázích výstavby:

- po uložení vedení do výkopu před záhozem
 - závěrečná kontrolní prohlídka stavby
18. Stavební úřad provede závěrečnou kontrolní prohlídku, ke které předloží stavebník tyto doklady:
- protokol o vytýčení stavby ověřený úředně oprávněným zeměměřičským inženýrem
 - geodetické zaměření stavby (dokumentaci skutečného provedení stavby). *Na správním území města Tábora musí být vyhotovena v souladu se zněním „Směrnice pro tvorbu a údržbu DTMM-JIH“. Text směrnice poskytne zpracovatelé dokumentace Odbor územního rozvoje (Michal Vrba, tel.: [redacted], email: michal.vrba@mutabor.cz).*
 - revizní zprávu kabelového vedení
 - doklady k použitým výrobkům
 - certifikáty, potvrzení o shodě výrobků
 - další potřebné doklady

Toto územní rozhodnutí platí 2 roky ode dne, kdy nabude právní moci. Územní rozhodnutí pozbude platnost, nebude-li ve lhůtě platnosti podána úplná žádost o stavební povolení, ohlášení nebo jiné obdobné rozhodnutí podle stavebního zákona nebo zvláštních právních předpisů, nebo bude-li stavební nebo jiné povoloovací řízení zastaveno nebo bude-li podaná žádost zamítnuta po lhůtě platnosti územního rozhodnutí pro objekty: SO 122 - Přeložka stáv. silnice II/137 v km 3,720; SO 171 - Provizorní napojení silnice II/137 v km 3,720; SO 313 - Přeložka kanalizace DN 500 v km 3,756; SO 362 - Přeložka hlavníku meliorace DN 300 v km 3,754, nebo nebude-li započato s provedením stavby objektu: SO 463 - Přeložka kabelů Telefonica v km 3,750.

Odůvodnění:

Navrhovatel dne 13.6.2013 podal žádost o vydání rozhodnutí o umístění stavby Křižovatka - přeložka silnice II/137 - Slapy: SO 122 - Přeložka stáv. silnice II/137 v km 3,720; SO 171 - Provizorní napojení silnice II/137 v km 3,720; SO 313 - Přeložka kanalizace DN 500 v km 3,756; SO 362 - Přeložka hlavníku meliorace DN 300 v km 3,754; SO 463 - Přeložka kabelů Telefonica v km 3,750 na pozemcích parc. č. 612/10, 612/12, 612/43, 644/4, 644/6, 644/24, 644/25, 644/26, 644/27, 644/28, 649/2, 652/4, 653/1, 653/2, 653/3, 653/4, 653/5, 653/6, 653/7, 653/10, 653/11, 657/2, 1090/1, 1091/4 v katastrálním území Horky u Tábora, parc. č. 180/7, 198/3, 198/4, 198/7, 198/8, 198/9, 294/1, 294/17, 294/19, 588/1, 588/13 v katastrálním území Slapy u Tábora.

Stavební úřad zjistil, že předložená žádost nemá předepsané náležitosti podle § 86 stavebního zákona, neposkytuje dostatečný podklad pro posouzení umístění navrhované stavby v území a část stavby není v souladu s § 90 stavebního zákona. Žadatel byl proto opatřením ze dne 18.6.2013 pod č.j. METAB 30320/2013/SÚ/Cha vyzván k doplnění a úpravě žádosti a doložených náležitostí do 120 dnů od doručení výzvy a z tohoto důvodu bylo též usnesením rozhodnuto o přerušení řízení. Stavební úřad v tomto opatření žadatele poučil, pokud nebudou nedostatky žádosti ve stanovené lhůtě odstraněny, bude řízení podle § 66 odst. 1 písm. c) správního řádu zastaveno a pokud nebudou nedostatky, které znemožňují žádosti vyhovět, správní orgán nebude provádět další dokazování a žádost zamítne v souladu s § 92 odst. 2 stavebního zákona v návaznosti na § 51 odst. 3 správního řádu.

Dne 30.9.2013 pod č.j. METAB 47877/2013/SÚ/Cha bylo na Městský úřad Tábor, stavební úřad doručeno písemné sdělení žadatele, že doplnění výzvy č.j. METAB 30320/2013/SÚ/Cha považuje za doplněné a žádá o pokračování řízení.

Vzhledem k tomu, že žadatel Jihočeský kraj, IČO 70890650, U Zimního stadionu 1952/2, České Budějovice 7, 370 76 České Budějovice 1, který zastupuje Správa a údržba silnic Jihočeského kraje, IČO 70971641, Nemanická 2133/10, České Budějovice 3, 370 10 České Budějovice 10 je jediným účastníkem řízení a není žadatel, který by s výše uvedeným nesouhlasil, pokračoval Městský úřad Tábor, stavební úřad v řízení.

Městský úřad Tábor, stavební úřad posoudil předmětnou stavbu prioritně dle § 90 stavebního zákona a shledal následující:

V zájmovém území předmětné stavby je schválený platný územní plán Tábora (dále jen „ÚP Tábora“) vydaný dne 2.2.2011 s nabytím účinnosti dne 17.2.2011, platný územní plán Slapy vydaný dne 20.8.2010 s nabytím účinnosti dne 3.9.2010 a Zásady územního rozvoje Jihočeského kraje (dále jen „ZUR JČK“), vydané zastupitelstvem Jihočeského kraje dne 13.9.2011 s nabytím účinnosti dne 7.11.2011.

Předmětná stavba je specifikovaná v ÚP Tábora jako veřejně prospěšná stavba D13 Přeložka silnice II/137 a v ZUR JČK jako veřejně prospěšná stavba D29 Silnice II/137.

Při posuzování souladu předmětné stavby s ÚP Tábora a ZUR JčK stavební úřad zjistil, že stavební objekt SO 122 - Přeložka stáv. silnice II/137 v km 3,720 je umístěn podstatnou částí komunikace vně výše uvedených koridorů D13 Přeložka silnice II/137 a D29 Silnice II/137 vymezených v ÚP Tábora a ZUR JčK.

Stavební úřad posuzoval soulad předmětné stavby zejména dle výkresu veřejně prospěšných staveb M 1:50 000, který je součástí ZUR JčK. Z tohoto výkresu je zřejmé, že koridor veřejně prospěšné stavby D29 Silnice II/137 je v místě křížení se stávající silnicí II/137 rozšířen směrem severovýchodním na Tábor a směrem jihozápadním na Slapy pro umístění předmětné křižovatky. Z výkresu je naprosto zřejmé, že toto rozšíření je vedeno přesně po severozápadní hraně stávající silnice II/137, tzn. po pravé hraně silnice II/137 ve směru Tábor – Slapy.

Stavební objekt SO 122 - Přeložka stáv. silnice II/137 v km 3,720 je ovšem umístěn podstatnou částí komunikace severozápadním směrem od severozápadní hrany stávající silnice II/137, tzn. vpravo od hrany silnice II/137 ve směru Tábor – Slapy. Toto způsobuje, že stavební objekt SO 122 - Přeložka stáv. silnice II/137 v km 3,720 je umístěn podstatnou částí komunikace vně výše uvedených koridorů D13 Přeložka silnice II/137 a D29 Silnice II/137 vymezených v ÚP Tábora a ZUR JčK.

Z výše uvedeného vyplývá, že záměr žadatele není v souladu s požadavky uvedenými v § 90 stavebního zákona, a proto správní orgán podle § 92 odst. 2 stavebního zákona v návaznosti na § 51 odst. 3 správního řádu žádost rozhodnutím zamítl.

Městský úřad Tábor, stavební úřad vydal toto rozhodnutí o zamítnutí žádost o vydání územního rozhodnutí o umístění stavby dne 30.9.2013 pod č.j. METAB 47918/2013/SÚ/Cha, jehož jediným účastníkem byl dle § 27 odst. 1 správního řádu Jihočeský kraj, U Zimního stadionu 1952/2, České Budějovice 7, 370 76 České Budějovice 1, který zastupuje Správa a údržba silnic Jihočeského kraje, Nemanická 2133/10, České Budějovice 3, 370 10 České Budějovice 10. Součástí předmětného rozhodnutí bylo poučení, že proti rozhodnutí se lze odvolat do 15 dnů ode dne jeho doručení ke Krajskému úřadu Jihočeského kraje, podáním učiněným u zdejšího stavebního úřadu.

Předmětné rozhodnutí bylo vypraveno dne 3.10.2013 a doručeno Správě a údržbě silnic Jihočeského kraje, Nemanická 2133/10, České Budějovice 3, 370 10 České Budějovice 10 datovou schránkou dne 4.10.2013.

Při stanovené 15-ti denní lhůtě ode dne doručení rozhodnutí, tj. 4.10.2013 byl poslední den lhůty pro odvolání 21.10.2013 (posun ze dne 19.10.2013, sobota).

Odvolání proti předmětnému rozhodnutí bylo odesláno datovou schránkou dne 22.10.2013 a podáno u zdejšího stavebního úřadu dne 22.10.2013, tzn. již po stanovené lhůtě dle § 83 správního řádu.

Správní orgán po vydání předmětného rozhodnutí vyčkal na proběh odvolací lhůty dle § 83 správního řádu. Tato lhůta proběhla bez podání řádného odvolání. Proto správní orgán po proběhu této lhůty předal spis s odvoláním, které bylo vyhodnoceno jako opožděné, odvolacímu správnímu orgánu ve lhůtě stanovené v § 88 správního řádu.

Odvolací orgán rozhodnutím ze dne 27.11.2013 pod č.j. KUJCK 64136/2013/OREG s nabytím právní moci dne 27.11.2013 odvolání Jihočeského kraje, IČO 70890650, U Zimního stadionu 1952/2, České Budějovice 7, 370 76 České Budějovice 1, který zastupuje Správa a údržba silnic Jihočeského kraje, IČO 70971641, Nemanická 2133/10, České Budějovice 3, 370 10 České Budějovice 10 jako opožděné zamítl. Jelikož prvoinstanční rozhodnutí nebylo napadeno řádným opravným prostředkem, nabylo právní moci, a proto odvolací orgán v souladu s ustanovením § 92 odst. 1 správního řádu měl následně povinnost zkoumat, zda nejsou dány předpoklady pro přezkoumání napadeného rozhodnutí v přezkumném řízení, pro obnovu řízení nebo pro vydání nového rozhodnutí.

Krajský úřad po posouzení věci z výše uvedených hledisek a prvostupňového spisového materiálu dospěl k závěru, že rozhodnutí Městského úřadu Tábor, stavebního úřadu, ze dne 30. 9. 2013, č. j. METAB 47918/2013/SÚ/Cha, spis. zn. S-META 30254/2013/Cha, nebylo v souladu s právními předpisy, a proto bylo v daném případě provedení přezkumného řízení důvodné.

Krajský úřad na základě přezkumného řízení vydal rozhodnutím dne 5.12.2013 pod č.j. KUJCK 66062/2013/OREG s nabytím právní moci dne 6.12.2013, ve kterém danou problematiku souladu předmětné stavby se Zásady územního rozvoje Jihočeského kraje uzavřel s tím, že s ohledem na malou podrobnost měřítek, v němž byly vyhotoveny grafické části ZUR JčK a ÚP Tábor, nelze prokázat rozpor posuzovaného záměru s uvedenými územně plánovacími dokumentacemi. Krajský úřad pro úplnost podotkl, že předmětem jeho šetření v přezkumném řízení byl pouze soulad záměru s vydanou územně plánovací dokumentací v daném území. Dále Krajský úřad v tomto rozhodnutí stanovil, že po nabytí právní moci tohoto rozhodnutí, bude mít orgán I. stupně za povinnost provést územní řízení a rozhodnout o žádosti o vydání územního rozhodnutí o umístění předmětné stavby.

Stavební úřad proto znovu posoudil předloženou žádost a její náležitosti a zjistil, že předložená žádost nemá předepsané náležitosti podle § 86 stavebního zákona, neposkytuje dostatečný podklad pro posouzení umístění navrhované stavby v území. Žadatel byl proto opatřením ze dne 6.1.2014 pod č.j. METAB 589/2014/SÚ/Cha vyzván k doplnění žádosti a náležitostí do 6.3.2014 a z tohoto důvodu bylo též usnesením rozhodnuto o přerušení řízení. Stavební úřad v tomto opatření žadatele poučil, pokud nebudou nedostatky žádosti ve stanovené lhůtě odstraněny, bude řízení podle § 66 odst. 1 písm. c) správního řádu zastaveno.

Dne 28.2.2014, tj. ve stanovené lhůtě, pod č.j. METAB 9975/2014/SÚ/Cha byli na Městský úřad Tábor, stavební úřad doplněny všechny náležitosti a podklady do spisu stavebního úřadu, a proto bylo v řízení pokračováno.

Stavební úřad oznámil podle § 87 odst. 1 v návaznosti na § 87 odst. 3 stavebního zákona zahájení územního řízení dotčeným orgánům a všem známým účastníkům řízení. Vzhledem k tomu, že se jedná o stavbu s velkým počtem účastníků řízení, stavební úřad oznámil podle § 144 odst. 2 správního řádu v souladu s § 87 odst. 1 stavebního zákona zahájení řízení účastníkům řízení dle § 85 odst. 2 písm. b), c) stavebního zákona veřejnou vyhláškou. Jelikož stavebnímu úřadu jsou dobře známy poměry v území a žádost poskytuje dostatečný podklad pro posouzení záměru, upustil podle § 87 odst. 1 stavebního zákona v tomto řízení od ústního jednání a ohledání na místě. Současně upozornil, že nejpozději do 15 dnů od doručení oznámení mohou účastníci řízení uplatnit své námítky a připomínky a dotčené orgány svá stanoviska, jinak že k nim nebude přihlédnuto.

Jelikož předmětná stavba Křižovatka - přeložka silnice II/137 - Slapy: SO 122 - Přeložka stáv. silnice II/137 v km 3,720; SO 171 - Provizorní napojení silnice II/137 v km 3,720; SO 313 - Přeložka kanalizace DN 500 v km 3,756; SO 362 - Přeložka hlavníku meliorace DN 300 v km 3,754; SO 463 - Přeložka kabelů Telefonica v km 3,750 na pozemcích parc. č. 612/10, 612/12, 612/43, 644/4, 644/6, 644/24, 644/25, 644/26, 644/27, 644/28, 649/2, 652/4, 653/1, 653/2, 653/3, 653/4, 653/5, 653/6, 653/7, 653/10, 653/11, 657/2, 1090/1, 1091/4 v katastrálním území Horky u Tábora, parc. č. 180/7, 198/3, 198/4, 198/7, 198/8, 198/9, 294/1, 294/17, 294/19, 588/1, 588/13 v katastrálním území Slapy u Tábora je dle Zásad územního rozvoje Jihočeského kraje (úsek D 29/6, tj. úsek Tábor /Horky/ - křižovatka s dnešní silnicí I/3, nový jižní obchvat Tábora), Územního plánu Tábor (Přeložka silnice II/137 v úseku Horky - Vápenná Strouha křižovatka se silnicí II/603 /stávající I/3/ „Vápenná strouha“ D 13) a Územního plánu Slapy (přeložka silnice II/137 severně od místní části Slapy) veřejně prospěšnou stavbou dopravní infrastruktury vymezenou ve vydaných územně plánovacích dokumentacích, nemusel žadatel podle § 86 odst. 3 stavebního zákona ve vazbě na § 170 odst. 1 písm. a) stavebního zákona dokládat smlouvu nebo doklad o právu provést stavbu k pozemkům nebo stavbě, nebo souhlas jejich vlastníka.

Právo založené smlouvou provést stavbu nebo opatření anebo právo odpovídající věcnému břemenu k pozemku nebo stavbě je nutné doložit k žádosti o stavební povolení objektů SO 122 - Přeložka stáv. silnice II/137 v km 3,720; SO 171 - Provizorní napojení silnice II/137 v km 3,720; SO 313 - Přeložka kanalizace DN 500 v km 3,756; SO 362 - Přeložka hlavníku meliorace DN 300 v km 3,754, nebo vyřešit před započítáním stavby objektu SO 463 - Přeložka kabelů Telefonica v km 3,750.

V řízení stavební úřad zkoumal, zda vlastnická nebo jiná práva vlastníků pozemků a staveb na nich, včetně pozemků sousedních a staveb na nich mohou být rozhodnutím dotčena. Na základě výsledku tohoto zkoumání určil okruh účastníků ve smyslu § 85 odst. 1 a odst. 2 stavebního zákona, tj. žadatel, obce na jejichž územích bude požadovaný záměr uskutečněn, vlastníci pozemků a staveb, na kterých bude požadovaný záměr uskutečněn, vlastníci sousedních nemovitostí a pozemků mající společnou hranici s pozemky dotčenými stavbou a kteří bezprostředně sousedí se stavbou (parc. č. 612/8, 612/9, 612/11, 612/13, 612/14, 612/16, 612/44, 612/63, 612/64, 612/65, 644/5, 644/30, 649/3, 651/4, 652/2, 653/8, 657/1, 657/3, 658/25, 658/30, 658/33, 1075/1, 1091/8 v katastrálním území Horky u Tábora, parc. č. 180/2, 180/6, 180/9, 180/10, 198/5, 294/8, 294/9, 294/15, 294/18, 588/11, 588/12 v katastrálním území Slapy u Tábora, , ostatní vlastníci sousedních nemovitostí a pozemků mající společnou hranici s pozemky dotčenými stavbou a kteří bezprostředně sousedí se stavbou jsou v takové vzdálenosti od stavby, že jejich práva a právem chráněné zájmy nemohou být stavbou dotčeny), vlastníci a správci dotčené infrastruktury. Stavební úřad shledal, že účastníků je více než 30, proto je územní řízení o umístění stavby vedeno veřejnou vyhláškou.

Účastníci řízení:

Jihočeský kraj, U Zimního stadionu 1952/2, České Budějovice 7, 370 76 České Budějovice 1

Město Tábor, Žižkovo nám. 2/2, 390 01 Tábor 1

Obec Slapy, Slapy 33, 391 76 Slapy u Tábora

Státní pozemkový úřad, Husinecká 1024/11a, 130 00 Praha 3-Žižkov

Marie Sedláčková,

Eva Švadlenková,

Dana Kupková,

Ing. Jaroslav Ryba,

Magdalena Kováčová,

Ing. Jozef Kováč,

Mgr. Marie Berková,

Ing. Jindřich Knotek,

Marie Douchová,

Pavel Doucha,

Josef Knotek,

Josef Knotek,

Miroslav Krejčí,

Danuše Jůzová,

Miroslav Krejčí,

Radka Škrletová,

Marie Dořičáková,

Jarmila Prštická,

Ilona Novotná,

Vladimír Sedloň,

Miloslav Šimek,

Antonín Kubart,

Petr Velát,

Roman Velát,

Marie Čadková,

Václav Švec,

Marie Bočanová,

Správa a údržba silnic Jihočeského kraje, závod Tábor, Vozická 2107, 390 02 Tábor 2

ČEVAK a.s., Severní 2264/8, České Budějovice 3, 370 10 České Budějovice 10

ČEPRO, a.s., Dělnická 213/12, 170 04 Praha 7

Telefónica Czech Republic, a.s., P.O.Box 56, 130 76 Praha 3

Vodárenská společnost Tábořsko s.r.o., Kosova 2894, 390 02 Tábor 2

parc. č. 612/8, 612/9, 612/11, 612/13, 612/14, 612/16, 612/44, 612/63, 612/64, 612/65, 644/5, 644/30, 649/3, 651/4, 652/2, 653/8, 657/1, 657/3, 658/25, 658/30, 658/33, 1075/1, 1091/8 v katastrálním území Horky u Tábora, parc. č. 180/2, 180/6, 180/9, 180/10, 198/5, 294/8, 294/9, 294/15, 294/18, 588/11, 588/12 v katastrálním území Slapy u Tábora

Vlastnická ani jiná práva k dalším nemovitostem nemohou být tímto rozhodnutím přímo dotčena.

Návrh byl doložen těmito rozhodnutími, vyjádřeními a souhlasy, ze kterých Stavební úřad při rozhodování vycházel:

- Městský úřad Tábor, Odbor životního prostředí vyjádření dne 20.12.2012 č.j. METAB 53857/2012/OŽP/Maš
- Městský úřad Tábor, Odbor životního prostředí stanovisko dne 6.3.2013 č.j. METAB 12091/2013/OŽP/Hor
- Krajský úřad Jihočeský kraj, Odbor životního prostředí, zemědělství a lesnictví stanovisko dne 23.9.2013 č.j. KUJCK 51528/2013 OZZL/4
- Krajský úřad Jihočeský kraj, Odbor regionálního rozvoje, územního plánování, stavebního řádu a investic vyjádření dne 20.6.2013 č.j. KUJCK 33798/2013/OREG
- Městský úřad Tábor, Odbor územního rozvoje vyjádření dne 18.12.2012 č.j. S-META 53779/2012 OR/Bíl
- Městský úřad Tábor, Odbor dopravy stanovisko dne 6.12.2012 č.j. METAB 55995/2012/OD/Nk

- Krajská hygienická stanice Jihočeského kraje se sídlem v Českých Budějovicích stanovisko dne 20.12.2012 č.j. KHSJC 27124/2012/HOK.TA
- Policie ČR, ODI Tábor vyjádření dne 27.12.2012 č.j. KRPC-449-863/ČJ-2012-020806
- Správa a údržba silnic Jihočeského kraje, závod Tábor vyjádření dne 6.12.2012 č.j. SUSJ&K 19667/2012
- ČEVAK a.s. vyjádření dne 31.10.2012 č.j. O12030003600
- ČEPRO, a.s. vyjádření dne 3.12.2012 č.j. S1/2/326/12
- Telefonica Czech Republic, a.s. vyjádření dne 20.2.2014 č.j. 535211/14
- Vodárenská společnost Tábořsko s.r.o. vyjádření dne 16.5.2013 č.j. Sv/2013/043
- Obvodní báňský úřad pro území krajů Plzeňského a Jihočeského vyjádření dne 2.8.2012 č.j. SBS/27306/2012/OBÚ-06
- Lesy České republiky, s.p. vyjádření dne 4.12.2012 č.j. LCR954/007626/2012
- Povodí Vltavy, s.p., závod Horní Vltava stanovisko dne 28.12.2012 č.j. 67589/2012-142
- Správa železniční dopravní cesty, s.o., Správa dopravní cesty jihozápadní Čechy se sídlem v Plzni stanovisko dne 18.12.2012 č.j. 17260/2012-OR PLZ-763/čap
- ČD-Telematika a.s. vyjádření dne 28.1.2014 č.j. 1774/2014-O
- E.ON Česká republika s.r.o. vyjádření dne 13.1.2014 č.j. V1728-Z051400903
- E.ON Česká republika s.r.o., Správa sítě plyn vyjádření dne 31.1.2014 č.j. 930/14
- Jihočeský vodárenský svaz vyjádření dne 7.5.2013 č.j. 340/A/2013
- Ministerstvo obrany, Vojenská ubytovací a stavební správa Pardubice stanovisko dne 7.5.2013 č.j. 386 TA ÚP/2013-1420/PracČB
- Bytes Tábor s.r.o. vyjádření dne 18.1.2012 č.j. KD-07-12
- České Radiokomunikace a.s. vyjádření dne 22.2.2014 č.j. ÚPTS/Os/421557/2014
- NET4GAS, s.r.o. vyjádření dne 20.2.2014 č.j. 1394/14/OVP/N
- SITEL, spol. s r.o. vyjádření dne 15.1.2014 č.j. 131400119
- SupTel a.s. vyjádření dne 24.1.2014 č.j. 21301200
- TeliaSonera International Carrier Czech Republic a.s. vyjádření dne 15.1.2014 č.j. 231400078
- UPC Česká republika, s.r.o. vyjádření dne 15.1.2014 č.j. 131/14
- Krajské ředitelství policie Jihočeského kraje, Odbor informačních a komunikačních technologií vyjádření dne 30.1.2012 č.j. KRPC-173-6/ČJ-2012-0200IT
- Krajské ředitelství policie Jihočeského kraje, Odbor informačních a komunikačních technologií vyjádření dne 25.2.2014 č.j. KRPC-622-33/ČJ-2014-0200IT
- Nej TV a.s. vyjádření dne 13.2.2014 č.j. 008/13/02/14 TA
- Dial Telecom, a.s. vyjádření dne 21.2.2014
- Město Tábor, Odbor dopravy vyjádření dne 3.12.2012 č.j. METAB 55235/2012/OD/KZáp
- Město Tábor, Odbor investic a strukturálních fondů vyjádření dne 10.12.2012 č.j. METAB 56297/2012/OI/PAde

Stavební úřad zajistil vzájemný soulad předložených závazných stanovisek dotčených orgánů vyžadovaných zvláštními předpisy a zahrnul je do podmínek rozhodnutí.

Ve stanovené lhůtě nebyly v řízení uplatněny námitky účastníků řízení.

Při posuzování žádosti podle § 90 stavebního zákona stavební úřad zjistil, že žádost je v souladu s vydanou územně plánovací dokumentací, s cíli a úkoly územního plánování, zejména s charakterem území a s požadavky na ochranu architektonických a urbanistických hodnot v území.

Zájmové území řeší Zásady územního rozvoje Jihočeského kraje, které byly vydány formou opatření obecné povahy a nabyly účinnosti dne 7. 11. 2011, Územní plán Tábor s nabytím účinnosti dnem 17. 2. 2011 a Územní plán Slapy, který je účinný ode dne 3. 9. 2010.

Zásady územního rozvoje Jihočeského kraje (dále jen „ZUR J&K“) v textové části řeší dané území ve stati nazvané „Zpřesnění vymezení ploch a koridorů vymezených v politice územního rozvoje a vymezení ploch a koridorů nadmístního významu, ovlivňujících území více obcí, včetně ploch a koridorů veřejné

infrastruktury, územního systému ekologické stability a územních rezerv". V bodě 21 ZUR JčK konkrétně vymezuje koridory a plochy pro záměry veřejné dopravní infrastruktury nadmístního významu, přičemž pod označením D 29 se uvádí: „Silnice II/137 - záměr úzce souvisí s potřebou zkapacitnění spojnice staveniště 3. a 4. bloku jaderné elektrárny Temelín a dálnice D3 u Tábora, vymezuje se koridor pro nové úseky, přeložky a zlepšení parametrů silnice II/137, vč. vybudování nového úseku silnice II. třídy mezi Březnicí a Sudoměřicemi u Bechyně a dopravní napojení průmyslové zóny Vožická. Záměr je rozdělen na 11 samostatných úseků". Posuzovaný záměr pak je součástí úseku D 29/6, tj. úsek Tábor (Horky) - křižovatka s dnešní silnicí I/3, nový jižní obchvat Tábora, obvyklá šíře koridoru 100 m. ZUR JčK pro danou plochu a koridor nestanovuje pro další rozhodování v území podmínku pořízení územní studie ani vydání regulačního plánu. Grafická část ZUR JčK je zpracovaná na mapovém podkladu v měřítku 1:50 000, v níž je vyznačen koridor D 29, včetně jeho části D 29/6. Předložená dokumentace záměru, tzv. DUR pak obsahuje přehlednou situaci označenou D.1, vypracovanou na mapovém podkladu rovněž v měřítku 1:50 000. Při vizuálním porovnání obou mapových podkladů však nelze dospět k závěru, že by byl záměr navržen v rozporu se ZUR JčK.

Územní plán Tábor (dále je „ÚP Tábor“) určuje druhy ploch rozdílného významu, přičemž plochy dopravní infrastruktury - silniční, drážní a letecké označuje Ds, Dd a DI. ÚP Tábor ve stati nazvané „koncepte veřejné infrastruktury, včetně podmínek pro její umístování“ k silnici II/137 pro záměrem řešenou část uvádí: „Přeložka silnice II/137 v úseku Horky - Vápenná Strouha křižovatka se silnicí II/603 (stávající I/3) „Vápenná strouha“ navržena veřejně prospěšná stavba D 13 (součástí je křížení dráhy u Větrov a přemostění Lužnice v lokalitě „Buriánka“) včetně koridoru šířky 100 m. Přeložka navržena v kategorii S 9.5/70 v extravilánové podobě (bez chodníků). Doporučena je realizace až po uvedení dálnice D 3 do provozu a přeřazení I/3 do nižší třídy. Při stavbě v maximální míře respektovat stávající studny.“ ÚP Tábor pak ve zvláštní stati pro plochy dopravní infrastruktury - silniční doprava, letecká doprava, drážní doprava (Ds, DI, Dd) stanovuje podmínky hlavního využití, přípustného využití, podmíněně přípustného využití a nepřípustného využití. Grafická část ÚP Tábor je zpracovaná na mapovém podkladu v měřítku 1:10 000, v níž je vyznačen koridor D 13. DUR záměru dále obsahuje celkovou situaci označenou D.2, které je však vypracovaná na mapovém podkladu v měřítku 1:5 000. Při vizuálním porovnání těchto dvou mapových podkladů rozdílného měřítka je patrné, že v ÚP Tábor je koridor, kterým je vymezena plocha pro přeložku silnice II/137 na samosprávném území města Tábor procházející mezi jeho částmi Horky a Větrovy, v místě navržené křižovatky u obce Slapy, rozšířen v dimenzi záměru. Tudíž z předložených podkladů pro vydání územního rozhodnutí, kdy další situační výkresy křižovatky jsou vyhotoveny v měřítku 1:2 000, nelze dospět k závěru, že posuzovaný záměr je v rozporu s ÚP Tábor. Územní plán Slapy (dále je „ÚP Slapy“) určuje druhy ploch rozdílného významu, přičemž plochy dopravní infrastruktury – silniční, železniční označuje D. ÚP Slapy ve stati nazvané „koncepte veřejné infrastruktury, včetně podmínek pro její umístování“ k silnici II/137 pro záměrem řešenou část uvádí: „Obcí prochází silnice II/137, která má ve východní části úzký profil a je zde dopravní závada jak pro chodce tak pro motoristy. Návrh řeší v souladu s VUC Tábořsko a návrhem Zásad územního rozvoje Jihočeského kraje přeložku silnice II/137 severně od místní části Slapy“. ÚP Slapy pak ve zvláštní stati pro plochy dopravní infrastruktury - silniční, železniční (D) stanovuje podmínky hlavního využití, přípustného využití, podmíněně přípustného využití a nepřípustného využití. Grafická část ÚP Slapy je zpracovaná na mapovém podkladu v měřítku 1:5 000, v níž je vyznačen koridor D 1. DUR záměru dále obsahuje celkovou situaci označenou D.2, které je vypracovaná na mapovém podkladu v měřítku 1:5 000. Při vizuálním porovnání těchto dvou mapových podkladů je patrné, že v ÚP Slapy je koridor, kterým je vymezena plocha pro přeložku silnice II/137 na samosprávném území obce Slapy v jeho východní části, v místě navržené křižovatky u obce Slapy, rozšířen v dimenzi záměru. Tudíž z předložených podkladů pro vydání územního rozhodnutí, kdy další situační výkresy křižovatky jsou vyhotoveny v měřítku 1:2 000, nelze dospět k závěru, že posuzovaný záměr je v rozporu s ÚP Slapy.

K uvedenému je zapotřebí uvést, že při posuzování, zda je předložený záměr v souladu s vydanou územně plánovací dokumentací, je vždy nutno vycházet z uvedeného měřítka mapového podkladu konkrétní grafické části územně plánovací dokumentace, a nelze jej jakkoliv upravovat, např. zvětšováním za pomoci technických prostředků. Takovou úpravou totiž dochází ke zkreslení původních údajů zakreslených v mapovém podkladu konkrétního měřítka.

Závěrem lze konstatovat, že s ohledem na malou podrobnost měřítek, v němž byly vyhotoveny grafické části ZUR JčK, ÚP Tábor a ÚP Slapy, nelze konstatovat rozpor posuzovaného záměru s uvedenými územně plánovacími dokumentacemi.

Žádost je v souladu s požadavky stavebního zákona a jeho prováděcích právních předpisů, zejména s obecnými požadavky na využívání území, s požadavky na veřejnou dopravní a technickou infrastrukturu,

s požadavky zvláštních právních předpisů a se stanovisky dotčených orgánů podle zvláštních právních předpisů a s ochranou práv a právem chráněných zájmů účastníků řízení.

Stavební úřad rozhodl, jak je uvedeno ve výroku rozhodnutí, za použití ustanovení právních předpisů ve výroku uvedených.

Orgán veřejné moci nedoručuje tento dokument prostřednictvím datové schránky dle § 17 zákona č. 300/2008 Sb., jelikož to povaha věci neumožňuje.

Poučení účastníků:

Proti tomuto rozhodnutí se lze odvolat do 15 dnů ode dne jeho doručení ke Krajskému úřadu Jihočeského kraje, podáním učiněným u zdejšího stavebního úřadu.

Odvolání se podává podle § 37 odst. 2 zákona č. 500/2004 Sb. správní řád (dále jen 'správní řád') ve znění pozdějších předpisů s potřebným počtem stejnopisů tak, aby jeden stejnopis zůstal správnímu orgánu a aby každý účastník dostal jeden stejnopis. Nepodá-li odvolávající se účastník potřebný počet stejnopisů, vyhotoví je správní orgán na náklady účastníka.

Odvoláním lze napadnout výrokovou část rozhodnutí, jednotlivý výrok nebo jeho vedlejší ustanovení. Odvolání jen proti odůvodnění rozhodnutí je nepřipustné.

Stavební úřad po dni nabytí právní moci rozhodnutí doručí žadateli stejnopis písemného vyhotovení územního rozhodnutí opatřený doložkou právní moci spolu s ověřenou grafickou přílohou; stejnopis písemného vyhotovení územního rozhodnutí opatřený doložkou právní moci doručí také místně příslušnému obecnímu úřadu, pokud není stavebním úřadem, a jde-li o stavby podle § 15 nebo 16 také stavebnímu úřadu příslušnému k povolení stavby.

Pokud Vám nebylo předmětné rozhodnutí doručeno poštovním doručovatelem přímo do vlastních rukou, ale ve smyslu § 24 odst.1 správního řádu bylo uloženo na poště, potom se za den doručení považuje desátý den od tohoto uložení, nikoli až následné faktické převzetí rozhodnutí po uplynutí této desetidenní lhůty. V tomto případě se lhůta pro příp. podání odvolání nepočítá od faktického převzetí předmětného rozhodnutí účastníkem řízení, ale už od jednacího dne od uložení písemnosti na poště.



vedoucí stavebního úřadu

Příloha: ověřená Situace s umístěním na podkladě KN mapy, sekce 3 km 3,618 – 3,720 č. přílohy D.13.3
ověřené Souřadnice bodů č. přílohy D.14

Toto rozhodnutí musí být vyvěšeno po dobu 15 dnů.

Vyvěšeno dne:

Sejmuto dne:

Razítko, podpis orgánu, který potvrzuje vyvěšení a sejmutí rozhodnutí.

Poplatek:

Správní poplatek podle zákona č. 634/2004 Sb., o správních poplatcích položky 17 odst. 1 písm. f) ve výši 20000 Kč, položky 17 odst. 1 písm. h) ve výši 3000 Kč, celkem 23000 Kč v souladu s položkou 17 pozn. 1 byl zaplacen dne 2.4.2014.

Doručí se:

Žadatel: (doporučeně do vlastních rukou na doručence)

Správa a údržba silnic Jihočeského kraje, Nemanická č.p. 2133/10, České Budějovice 3, 370 10 České Budějovice 10

zastoupení pro: Jihočeský kraj, U Zimního stadionu 1952/2, České Budějovice 7, 370 76 České Budějovice 1

Obec: (doporučeně do vlastních rukou na doručence)

Město Tábor, Žižkovo nám. č.p. 2/2, 390 01 Tábor 1

Obec Slapy, Slapy č.p. 33, 391 76 Slapy u Tábora

Ostatní účastníci dle §85 odst.2a): (doporučeně do vlastních rukou na doručence)

Státní pozemkový úřad, Husinecká č.p. 1024/11a, 130 00 Praha 3-Žižkov

Marie Sedláčková,

Eva Švadlenková,

Dana Kupková,

Ing. Jaroslav Ryba,

Magdalena Kováčová,

Ing. Jozef Kováč,

Mgr. Marie Berková,

Ing. Jindřich Knotek,

Marie Douchová,

Pavel Doucha,

Josef Knotek,

Josef Knotek,

Miroslav Krejčí,

Danuše Jůzová,

Miroslav Krejčí,

Radka Škrletová,

Marie Dořičáková,

Jarmila Prštická,

Ilona Novotná,

Vladimír Sedloň,

Miloslav Šimek,

Antonín Kubart,

Petr Velát,

Roman Velát,

Marie Čadková,

Václav Švec,

Marie Bočanová,

Správa a údržba silnic Jihočeského kraje, závod Tábor, Vožická č.p. 2107, 390 02 Tábor 2

ČEVAK a.s., Severní č.p. 2264/8, České Budějovice 3, 370 10 České Budějovice 10

ČEPRO, a.s., Dělnická č.p. 213/12, 170 04 Praha 7

Telefónica Czech Republic, a.s., P.O.Box č.p. 56, 130 76 Praha 3

Vodárenská společnost Tábořsko s.r.o., Kosova č.p. 2894, 390 02 Tábor 2

Ostatní účastníci dle §85 odst.2b): (veřejnou vyhláškou)
parc. č. 612/8, 612/9, 612/11, 612/13, 612/14, 612/16, 612/44, 612/63, 612/64, 612/65, 644/5, 644/30,
649/3, 651/4, 652/2, 653/8, 657/1, 657/3, 658/25, 658/30, 658/33, 1075/1, 1091/8 v katastrálním území
Horky u Tábora, parc. č. 180/2, 180/6, 180/9, 180/10, 198/5, 294/8, 294/9, 294/15, 294/18, 588/11,
588/12 v katastrálním území Slapy u Tábora

Dotčené orgány: (doporučeně na doručenkou)

Městský úřad Tábor, Odbor životního prostředí, Husovo nám. č.p. 2938, 390 02 Tábor 2

Městský úřad Tábor, Odbor územního rozvoje, Žižkovo nám. č.p. 2/2, 390 01 Tábor 1

Městský úřad Tábor, Odbor dopravy, Žižkovo nám. č.p. 2/2, 390 01 Tábor 1

Krajská hygienická stanice Jihočeského kraje se sídlem v Českých Budějovicích, Na Sadech č.p. 1858/25,
České Budějovice 3, 370 01 České Budějovice 1

Ostatní: (doporučeně na doručenkou)

Policie ČR, ODI Tábor, Soběslavská č.p. 2763, 390 05 Tábor 5

Městský úřad Tábor, Odbor vnitřních věcí, Žižkovo nám. č.p. 2/2, 390 01 Tábor 1 se žádostí o vyvěšení.
Obecní úřad Slapy, Slapy č.p. 33, 391 76 Slapy u Tábora se žádostí o vyvěšení.

1 x spis zde

Městský úřad Tábor
Stavební úřad



Žižkovo náměstí 2, 390 15 Tábor

S00FX0148CCH

Spis.značka S-META 18116/2016/NPro Tábor
Číslo jednací METAB 44638/2016/SÚ/Npro
Oprávněná úřední osoba Ing.arch. Nika Procházková / [redacted] 16.9.2016

Jihočeský kraj
U Zimního stadionu 1952/2
České Budějovice 7
370 76 České Budějovice 1

Toto rozhodnutí nabylo právní moci
dne 2. 11. 2016 a je vykonáno

podpis. [redacted]
VYPRAVENO DNE: 26. 9. 2016

ROZHODNUTÍ

PRODLOUŽENÍ PLATNOSTI ÚZEMNÍHO ROZHODNUTÍ veřejnou vyhláškou

ST
TABOR
- 128 -

Výroková část:

Městský úřad Tábor, stavební úřad, jako stavební úřad příslušný podle § 13 odst. 1 písm. c) zákona č. 183/2006 Sb., o územním plánování a stavebním řádu (stavební zákon), ve znění pozdějších předpisů, na podkladě žádosti o prodloužení platnosti územního rozhodnutí, kterou dne 13.4.2016 podal

Jihočeský kraj, IČO 70890650, U Zimního stadionu 1952/2, České Budějovice 7, 370 76 České Budějovice 1,
který zastupuje

Správa a údržba silnic Jihočeského kraje, IČO 70971641, Nemanická 2133/10, České Budějovice 3, 370 10 České Budějovice 10

(dále jen "žadatel") jako účastník dle § 27 odst. 1 správního řádu, podle § 93 odst. 3 stavebního zákona

prodlužuje

o pět let od nabytí právní moci tohoto rozhodnutí

platnost územního rozhodnutí na stavbu:

Křižovatka - přeložka silnice II/137 - Slapy: SO 122 - Přeložka stáv. silnice II/137 v km 3,720; SO 171 - Provizorní napojení silnice II/137 v km 3,720; SO 313 - Přeložka kanalizace DN 500 v km 3,756; SO 362 - Přeložka hlavníku meliorace DN 300 v km 3,754; SO 463 - Přeložka kabelů Telefonica v km 3,750 původně na pozemcích parc. č. 612/10, 612/12, 612/43, 644/4, 644/6, 644/24, 644/25, 644/26, 644/27, 644/28, 649/2, 652/4, 653/1, 653/2, 653/3, 653/4, 653/5, 653/6, 653/7, 653/10, 653/11, 657/2, 1090/1, 1091/4 v katastrálním území Horky u Tábora, parc. č. 180/7, 198/3, 198/4, 198/5, 198/7, 198/8, 198/9, 294/1, 294/17, 294/19, 588/1, 588/13 v katastrálním území Slapy u Tábora. Aktuálně dle katastru nemovitostí na pozemcích parc. č. 644/36, 644/37, 644/39, 644/40, 644/41, 644/42, 612/75, 612/77, 649/6, 652/5, 653/1, 653/2, 653/4, 653/5, 653/6, 653/7, 653/10, 653/11, 653/12, 653/13, 653/17, 657/2, 1090/1, 1091/4 v katastrálním území Horky u Tábora, parc. č. 180/7, 198/3, 198/4, 198/5, 198/7, 198/8, 198/9, 294/1, 294/17, 294/21, 588/1, 588/13 v katastrálním území Slapy u Tábora.

Na výše uvedenou stavbu vydal Městský úřad v Táboře, stavební úřad územní rozhodnutí dne 14.4.2014 pod č.j. METAB 10102/2014/SÚ/Cha, které nabylo právní moci dne 20.5.2014 a jeho platnost končila 20.5.2016.

Odůvodnění:

Navrhovatel dne 13.4.2016 podal žádost o o prodloužení platnosti územního rozhodnutí předmětné stavby.

Vydané územní rozhodnutí platí ve smyslu § 93 odst. 1 stavebního zákona dva roky ode dne, kdy nabylo právní moci. Před uplynutím této lhůty požádal žadatel o prodloužení jeho platnosti z toho důvodu, že

stavba bude realizována až s navazující stavbou „Přeložka silnice II/137 v úseku I/3 Slapy“. Dále v současné době probíhá majetkoprávní vypořádání a kvůli velkému počtu vlastníků dotčených pozemků je nutný delší časový úsek, než bude požádáno o stavební povolení.

Stavební úřad oznámil zahájení územního řízení dotčeným orgánům a všem známým účastníkům řízení. Vzhledem k tomu, že se jedná o stavbu s velkým počtem účastníků řízení, stavební úřad oznámil podle § 144 odst. 2 správního řádu v souladu s § 87 odst. 1 stavebního zákona zahájení řízení účastníkům řízení veřejnou vyhláškou. Současně upozornil v souladu s § 93 odst. 3 stavebního zákona, že nejpozději do 15 dnů od doručení tohoto oznámení mohou účastníci řízení uplatnit své námítky a připomínky a dotčené orgány svá stanoviska, jinak že k nim nebude přihlédnuto. Zároveň umožnil účastníkům řízení vyjádřit se k podkladům rozhodnutí před vydáním rozhodnutí ve věci.

Stavební úřad posoudil důvody, pro které nebylo požádáno o vydání stavebního povolení, podle stavebního zákona nebo zvláštních právních předpisů a žádosti vyhověl.

Stavební úřad rozhodl, jak je uvedeno ve výroku rozhodnutí, za použití ustanovení právních předpisů ve výroku uvedených.

V řízení stavební úřad zkoumal, zda vlastnická nebo jiná práva vlastníků pozemků a staveb na nich, včetně pozemků sousedních a staveb na nich mohou být rozhodnutím dotčena. Na základě výsledku tohoto zkoumání určil okruh účastníků ve smyslu § 85 odst. 1 a odst. 2 stavebního zákona, tj. žadatel, obec na jejímž území bude požadovaný záměr uskutečněn, vlastníci pozemků a staveb, na kterých bude požadovaný záměr uskutečněn, vlastníci sousedních nemovitostí a pozemků mající společnou hranici s pozemky dotčenými stavbou a kteří bezprostředně sousedí se stavbou (parc. č. 612/8, 612/9, 612/10, 612/11, 612/12, 612/43, 612/63, 612/65, 612/76, 644/4, 644/6, 644/24, 644/25, 644/26, 644/27, 644/28, 644/38, 649/2, 652/4, 653/3, 653/8, 653/9, 653/14, 653/22, 657/1, 657/3, 658/25, 658/30, 658/33, 1075/1, 1091/8 v katastrálním území Horky u Tábora, parc. č. 180/2, 180/6, 180/9, 180/10, 180/12, 198/1, 198/2, 198/10, 294/8, 294/9, 294/10, 294/11, 294/12, 294/14, 294/15, 294/16, 294/18, 294/19, 588/11, 588/12, 603 v katastrálním území Slapy u Tábora, ostatní vlastníci sousedních nemovitostí a pozemků mající společnou hranici s pozemky dotčenými stavbou a kteří bezprostředně sousedí se stavbou jsou v takové vzdálenosti od stavby, že jejich práva a právem chráněné zájmy nemohou být stavbou dotčeny), vlastníci a správci dotčené infrastruktury. Stavební úřad shledal, že účastníků je více než 30, proto je řízení o prodloužení platnosti územního řízení o umístění stavby vedeno veřejnou vyhláškou.

Účastníci řízení:

Jihočeský kraj, U Zimního stadionu 1952/2, České Budějovice 7, 370 76 České Budějovice 1

Obec Slapy, Slapy 33, 391 76 Slapy u Tábora

Město Tábor, Žižkovo nám. 2/2, 390 01 Tábor 1

Marie Douchová, K Návsí 2, Horky, 390 01 Tábor 1

Pavel Doucha, K Návsí 2, Horky, 390 01 Tábor 1

Státní pozemkový úřad, Husinecká 1024/11a, 130 00 Praha 3-Žižkov

Josef Knotek, [redacted]

Ludmila Kopřivová, [redacted]

Jana Seidlerová, [redacted]

Ilona Novotná, [redacted]

Vladimír Sedlón, [redacted]

Miloslav Šimek, [redacted]

Petr Sedláček, [redacted]

Petr Velát, [redacted]

Marie Čadková, [redacted]

Václav Švec, [redacted]

Marie Bočanová, [redacted]

Správa a údržba silnic Jihočeského kraje, závod Tábor, Nemanická 2133/10, České Budějovice 3, 370 10 České Budějovice 10

ČEVAK a.s., Severní 2264/8, České Budějovice 3, 370 10 České Budějovice 10

ČEPRO, a.s., Dělnická 213/12, 170 00 Praha 7-Holešovice

Vodárenská společnost Táborsko s.r.o., Kosova 2894, 390 02 Tábor 2

Městský úřad Tábor, Odbor vnitřních věcí, Žižkovo nám. 2/2, 390 15 Tábor 1

Česká telekomunikační infrastruktura a.s., Olšanská 2681/6, 130 00 Praha 3-Žižkov

Vlastníci sousedních pozemků parc. č. 612/8, 612/9, 612/10, 612/11, 612/12, 612/43, 612/63, 612/65, 612/76, 644/4, 644/6, 644/24, 644/25, 644/26, 644/27, 644/28, 644/38, 649/2, 652/4, 653/3, 653/8, 653/9, 653/14, 653/22, 657/1, 657/3, 658/25, 658/30, 658/33, 1075/1, 1091/8 v katastrálním území Horky u Tábora, parc. č. 180/2, 180/6, 180/9, 180/10, 180/12, 198/1, 198/2, 198/10, 294/8, 294/9, 294/10, 294/11, 294/12, 294/14, 294/15, 294/16, 294/18, 294/19, 588/11, 588/12, 603 v katastrálním území Slapy u Tábora

Vlastnická ani jiná práva k dalším nemovitostem nemohou být tímto rozhodnutím přímo dotčena.

Ve stanovené lhůtě nebyly v řízení uplatněny námítky účastníků řízení.

Poučení účastníků:

Proti tomuto rozhodnutí se lze odvolat do 15 dnů ode dne jeho doručení ke Krajskému úřadu Jihočeského kraje, podáním učiněným u zdejšího stavebního úřadu.

Odvolání se podává podle § 37 odst. 2 zákona č. 500/2004 Sb. správní řád (dále jen 'správní řád') ve znění pozdějších předpisů s potřebným počtem stejnopisů tak, aby jeden stejnopis zůstal správnímu orgánu a aby každý účastník dostal jeden stejnopis. Nepodá-li odvolávající se účastník potřebný počet stejnopisů, vyhotoví je správní orgán na náklady účastníka.

Odvoláním lze napadnout výrokovou část rozhodnutí, jednotlivý výrok nebo jeho vedlejší ustanovení. Odvolání jen proti odůvodnění rozhodnutí je nepřipustné.

Stavební úřad po dni nabytí právní moci rozhodnutí doručí žadateli stejnopis písemného vyhotovení rozhodnutí opatřený doložkou právní moci; stejnopis písemného vyhotovení rozhodnutí opatřený doložkou právní moci doručí také místně příslušnému obecnímu úřadu, pokud není stavebním úřadem, a jde-li o stavby podle § 15 nebo 16 také stavebnímu úřadu příslušnému k povolení stavby.

Pokud Vám nebylo předmětné rozhodnutí doručeno poštovním doručovatelem přímo do vlastních rukou, ale ve smyslu § 24 odst. 1 správního řádu bylo uloženo na poště, potom se za den doručení považuje desátý den od tohoto uložení, nikoli až následné faktické převzetí rozhodnutí po uplynutí této desetidenní lhůty. V tomto případě se lhůta pro příp. podání odvolání nepočítá od faktického převzetí předmětného rozhodnutí účastníkem řízení, ale už od jedenáctého dne od uložení písemnosti na poště.



„otisk úředního razítka“

Ing. Jitka Doležalová
vedoucí stavebního úřadu

Toto rozhodnutí musí být vyvěšeno po dobu 15 dnů.

Vyvěšeno elektronicky dne:

Sejmuto elektronicky dne:

Vyvěšeno dne:

Sejmuto dne:

Razítko, podpis orgánu, který potvrzuje vyvěšení a sejmnutí rozhodnutí.

Poplatek:

Správní poplatek podle zákona č. 634/2004 Sb., o správních poplatcích položky 17 odst. 1 písm. f) ve výši 10000 Kč, položky 17 odst. 1 písm. h) ve výši 1500 Kč, celkem 11500 Kč v souladu s položkou 17 pozn. 1,6 byl zaplacen dne 9.5.2016.

Doručí se:

Žadatel: (datovou schránkou)

Jihočeský kraj, U Zimního stadionu 1952/2, České Budějovice 7, 370 76 České Budějovice 1, který je zastoupen

Správou a údržbou silnic Jihočeského kraje, IDDS: cadk8eb

Ostatní účastníci: (veřejnou vyhláškou)

Obec Slapy, IDDS: 7krb66j

Město Tábor, IDDS: 5zrb8iz

Marie Douchová, [REDACTED]

Pavel Doucha, [REDACTED]

Státní pozemkový úřad, IDDS: z49per3

Josef Knotek, [REDACTED]

Ludmila Kopřivová, [REDACTED]

Jana Seidlerová, [REDACTED]

Ilona Novotná, [REDACTED]

Vladimír Sedloň, [REDACTED]

Miloslav Šimek, [REDACTED]

Petr Sedláček, [REDACTED]

Petr Velát, [REDACTED]

Marie Čadková, [REDACTED]

Václav Švec, [REDACTED]

Marie Bočanová, [REDACTED]

Správa a údržba silnic Jihočeského kraje, závod Tábor, IDDS: cadk8eb

ČEVAK a.s., IDDS: 3ndg7rf

ČEPRO, a.s., IDDS: hk3cdqj

Vodárenská společnost Tábořsko s.r.o., IDDS: y5ua4z2

Česká telekomunikační infrastruktura a.s., IDDS: qa7425t

Vlastníci sousedních pozemků parc. č. 612/8, 612/9, 612/10, 612/11, 612/12, 612/43, 612/63, 612/65, 612/76, 644/4, 644/6, 644/24, 644/25, 644/26, 644/27, 644/28, 644/38, 649/2, 652/4, 653/3, 653/8, 653/9, 653/14, 653/22, 657/1, 657/3, 658/25, 658/30, 658/33, 1075/1, 1091/8 v katastrálním území Horky u Tábora, parc. č. 180/2, 180/6, 180/9, 180/10, 180/12, 198/1, 198/2, 198/10, 294/8, 294/9, 294/10, 294/11, 294/12, 294/14, 294/15, 294/16, 294/18, 294/19, 588/11, 588/12, 603 v katastrálním území Slapy u Tábora

Dotčené orgány: (doporučeně na doručenkou, datovou schránkou)

Městský úřad Tábor, Odbor životního prostředí, Husovo nám. č.p. 2938, 390 02 Tábor 2

Městský úřad Tábor, Odbor rozvoje, Žižkovo nám. č.p. 2/2, 390 15 Tábor 1

Městský úřad Tábor, Odbor dopravy, Žižkovo nám. č.p. 2/2, 390 15 Tábor 1

Krajská hygienická stanice Jihočeského kraje se sídlem v Českých Budějovicích, IDDS: agzai3c

Policie České republiky, Krajské ředitelství policie Jihočeského kraje, Územní odbor Tábor, Dopravní inspektorát, IDDS: eb8ai73

Městský úřad Tábor, Odbor vnitřních věcí, Žižkovo náměstí 2/2, 390 15 Tábor se žádostí o vyvěšení.
Obecní úřad slapy, Slapy č.p. 33, 391 76 Slapy u Tábora se žádostí o vyvěšení.

Městský úřad Tábor
Stavební úřad



Žižkovo náměstí 2, 390 01 Tábor

S00FX01OG8W5

Spis.značka	S-META 52212/2021/PRei	Tábor
Číslo jednací	METAB 67713/2021/SÚ/PRei	
Oprávněná úřední osoba	Reicheltová Pavlína / [REDACTED]	5.1.2022

Jihočeský kraj, U Zimního stadionu 1952/2, České Budějovice 7, 370 76 České Budějovice 1

ROZHODNUTÍ
ÚZEMNÍ ROZHODNUTÍ
veřejnou vyhláškou

Toto rozhodnutí nabylo právní moci
dnem 5. 2. 2022

-2-

Výroková část:

Městský úřad Tábor, stavební úřad, jako stavební úřad příslušný podle § 13 odst. 1 písm. c) zákona č. 183/2006 Sb., o územním plánování a stavebním řádu (stavební zákon), ve znění pozdějších předpisů v územním řízení posoudil podle § 90 stavebního zákona žádost o vydání rozhodnutí o umístění stavby (dále jen "rozhodnutí o umístění stavby"), kterou dne 13.9.2021 podal

Jihočeský kraj, IČO 70890650, U Zimního stadionu 1952/2, České Budějovice 7, 370 76 České Budějovice 1

(dále jen "žadatel") jako účastník dle § 27 odst. 1 správního řádu, podle § 93 odst. 3 stavebního zákona

prodlužuje

o tři roky od nabytí právní moci tohoto rozhodnutí

platnost územního rozhodnutí na stavbu:

Křižovatka - přeložka silnice II/137 - Slapy: SO 122 - Přeložka stáv. silnice II/137 v km 3,720; SO 171 - Provizorní napojení silnice II/137 v km 3,720; SO 313 - Přeložka kanalizace DN 500 v km 3,756; SO 362 - Přeložka hlavníku meliorace DN 300 v km 3,754; SO 463 - Přeložka kabelů Telefonica v km 3,750 na pozemcích parc. č. 1091/4, 1091/9, 657/2, 657/4, 653/20, 653/21, 653/10, 653/1, 653/17, 653/16, 653/15, 653/7, 653/4, 653/18, 653/2, 653/12, 653/6, 653/13, 612/77, 1090/1, 649/6, 652/1, 644/37, 644/39, 644/41, 644/42, 612/75, 653/14 v katastrálním území Horky u Tábora, parc. č. 294/20, 294/21, 180/7, 198/9, 198/7, 198/13, 198/14, 198/4, 588/1 v katastrálním území Slapy u Tábora (dříve na pozemcích parc. č. 612/10, 612/12, 612/43, 644/4, 644/6, 644/24, 644/25, 644/26, 644/27, 644/28, 649/2, 652/4, 653/1, 653/2, 653/3, 653/4, 653/5, 653/6, 653/7, 653/10, 653/11, 657/2, 1090/1, 1091/4 v katastrálním území Horky u Tábora, parc. č. 180/7, 198/3, 198/4, 198/5, 198/7, 198/8, 198/9, 294/1, 294/17, 294/19, 588/1, 588/13 v katastrálním území Slapy u Tábora).

Na výše uvedenou stavbu vydal Městský úřad v Táboře, stavební úřad územní rozhodnutí dne 14.4.2014 pod č.j. METAB 10102/2014/SÚ/Cha a jehož platnost byla prodloužena rozhodnutím ze dne 16.9.2016 pod č.j. METAB 44638/2016/SÚ/NPro, které nabylo právní moci dne 2.11.2016 a jeho platnost končila dne 2.11.2021.

Odůvodnění:

Navrhovatel dne 13.9.2021 podal žádost o prodloužení platnosti územního rozhodnutí předmětné stavby.

Vydané územní rozhodnutí platí ve smyslu § 93 odst. 1 stavebního zákona dva roky ode dne, kdy nabylo právní moci. Před uplynutím této lhůty požádal žadatel o prodloužení jeho platnosti z toho důvodu, že

stavba bude realizována až s navazující stavbou „Přeložka silnice II/137 v úseku I/3 Slapy“. Dále v současné době probíhá majetkoprávní vypořádání a kvůli velkému počtu vlastníků dotčených pozemků je nutný delší časový úsek, než bude požádáno o stavební povolení. Dále vzhledem k finanční náročnosti staveb bude žádáno o evropské dotace, což je též časově náročné.

Stavební úřad oznámil zahájení územního řízení dotčeným orgánům a všem známým účastníkům řízení. Vzhledem k tomu, že se jedná o stavbu s velkým počtem účastníků řízení, stavební úřad oznámil podle § 144 odst. 2 správního řádu v souladu s § 87 odst. 1 stavebního zákona zahájení řízení účastníkům řízení veřejnou vyhláškou. Současně upozornil v souladu s § 93 odst. 3 stavebního zákona, že nejpozději do 15 dnů od doručení tohoto oznámení mohou účastníci řízení uplatnit své námítky a připomínky a dotčené orgány svá stanoviska, jinak že k nim nebude přihlédnuto. Zároveň umožnil účastníkům řízení vyjádřit se k podkladům rozhodnutí před vydáním rozhodnutí ve věci.

Stavební úřad posoudil důvody, pro které nebylo požádáno o vydání stavebního povolení, podle stavebního zákona nebo zvláštních právních předpisů a žádosti vyhověl.

Stavební úřad rozhodl, jak je uvedeno ve výroku rozhodnutí, za použití ustanovení právních předpisů ve výroku uvedených.

V řízení stavební úřad zkoumal, zda vlastnická nebo jiná práva vlastníků pozemků a staveb na nich, včetně pozemků sousedních a staveb na nich mohou být rozhodnutím dotčena. Na základě výsledku tohoto zkoumání určil okruh účastníků ve smyslu § 85 odst. 1 a odst. 2 stavebního zákona, tj. žadatel, obec na jejímž území bude požadovaný záměr uskutečněn, vlastníci pozemků a staveb, na kterých bude požadovaný záměr uskutečněn, vlastníci sousedních nemovitostí a pozemků mající společnou hranici s pozemky dotčenými stavbou a kteří bezprostředně sousedí se stavbou (parc. č. 612/8, 612/9, 612/10, 612/11, 612/12, 612/43, 612/63, 612/65, 612/76, 644/4, 644/6, 644/24, 644/25, 644/26, 644/27, 644/28, 644/38, 649/2, 652/4, 653/3, 653/8, 653/9, 653/14, 653/22, 657/1, 657/3, 658/25, 658/30, 658/33, 1075/1, 1091/8 v katastrálním území Horky u Tábora, parc. č. 180/2, 180/6, 180/9, 180/10, 180/12, 198/1, 198/2, 198/10, 294/8, 294/9, 294/10, 294/11, 294/12, 294/14, 294/15, 294/16, 294/18, 294/19, 588/11, 588/12, 603 v katastrálním území Slapy u Tábora, ostatní vlastníci sousedních nemovitostí a pozemků mající společnou hranici s pozemky dotčenými stavbou a kteří bezprostředně sousedí se stavbou jsou v takové vzdálenosti od stavby, že jejich práva a právem chráněné zájmy nemohou být stavbou dotčeny), vlastníci a správci dotčené infrastruktury. Stavební úřad shledal, že účastníků je více než 30, proto je řízení o prodloužení platnosti územního řízení o umístění stavby vedeno veřejnou vyhláškou.

Účastníci řízení:

Jihočeský kraj, U Zimního stadionu 1952/2, České Budějovice 7, 370 76 České Budějovice 1

Obec Slapy, Slapy 33, 391 76 Slapy u Tábora

Město Tábor, Žižkovo nám. 2/2, 390 01 Tábor 1

Hana Sedloňová, [REDACTED]

Miloslav Šimek, [REDACTED]

Ilona Novotná, [REDACTED]

Státní pozemkový úřad, Husinecká 1024/11a, 130 00 Praha 3-Žižkov

Alena Kliková, [REDACTED]

Správa a údržba silnic Jihočeského kraje, závod Tábor, Nemanická 2133/10, České Budějovice 3, 370 10 České Budějovice 10

ČEVAK a.s., Severní 2264/8, České Budějovice 3, 370 10 České Budějovice 10

ČEPRO, a.s., Dělnická 213/12, 170 00 Praha 7-Holešovice

Vodárenská společnost Táborsko s.r.o., Kosova 2894, 390 02 Tábor 2

CETIN a.s., Českomoravská 2510/19, Libeň, 190 00 Praha 9

Vlastníci pozemků parc. č. 612/10, 612/11, 612/43, 612/76, 644/6, 644/25, 644/26, 644/27, 644/28, 644/38, 649/2, 652/4, 653/3, 653/5, 653/22, 658/33, 1075/1 v katastrálním území Horky u Tábora, parc. č. 198/3, 198/5, 198/8, 198/11, 198/12, 294/16, 294/18 v katastrálním území Slapy u Tábora.

Vlastnická ani jiná práva k dalším nemovitostem nemohou být tímto rozhodnutím přímo dotčena.

Ve stanovené lhůtě nebyly v řízení uplatněny námítky účastníků řízení.

Poučení účastníků:

Proti tomuto rozhodnutí se lze odvolat do 15 dnů ode dne jeho doručení ke Krajskému úřadu Jihočeského kraje, podáním učiněným u zdejšího stavebního úřadu.

Odvolání se podává podle § 37 odst. 2 zákona č. 500/2004 Sb. správní řád (dále jen 'správní řád') ve znění pozdějších předpisů s potřebným počtem stejnopisů tak, aby jeden stejnopis zůstal správnímu orgánu a aby každý účastník dostal jeden stejnopis. Nepodá-li odvolávající se účastník potřebný počet stejnopisů, vyhotoví je správní orgán na náklady účastníka.

Odvoláním lze napadnout výrokovou část rozhodnutí, jednotlivý výrok nebo jeho vedlejší ustanovení. Odvolání jen proti odůvodnění rozhodnutí je nepřípustné.

Stavební úřad po dni nabytí právní moci rozhodnutí doručí žadateli stejnopis písemného vyhotovení rozhodnutí opatřený doložkou právní moci; stejnopis písemného vyhotovení rozhodnutí opatřený doložkou právní moci doručí také místně příslušnému obecnímu úřadu, pokud není stavebním úřadem, a jde-li o stavby podle § 15 nebo 16 také stavebnímu úřadu příslušnému k povolení stavby.

Pokud Vám nebylo předmětné rozhodnutí doručeno poštovním doručovatelem přímo do vlastních rukou, ale ve smyslu § 24 odst. 1 správního řádu bylo uloženo na poště, potom se za den doručení považuje desátý den od tohoto uložení, nikoli až následné faktické převzetí rozhodnutí po uplynutí této desetidenní lhůty. V tomto případě se lhůta pro příp. podání odvolání nepočítá od faktického převzetí předmětného rozhodnutí účastníkem řízení, ale už od jedenáctého dne od uložení písemnosti na poště.



Ing. Jitka Doležalová
vedoucí stavebního úřadu

Toto rozhodnutí musí být vyvěšeno po dobu 15 dnů.

Vyvěšeno dne:

Sejmuto dne:

Vyvěšeno elektronicky dne:

Sejmuto elektronicky dne:

Razítko, podpis orgánu, který potvrzuje vyvěšení a sejmutí oznámení.

Poplatek:

Správní poplatek podle zákona č. 634/2004 Sb., o správních poplatcích položky 17 odst. 1 písm. e) ve výši 500 Kč, položky 17 odst. 1 písm. f) ve výši 10000 Kč, položky 17 odst. 1 písm. h) ve výši 500 Kč, celkem 12000 Kč v souladu s položkou 17 pozn. 1,6 byl zaplacen dne 20.12.2021.

Doručí se:

Žadatel: (datovou schránkou)

Jihočeský kraj, IDDS: kdib3rr

sídlo: U Zimního stadionu č.p. 1952/2, České Budějovice 7, 370 76 České Budějovice 1

Obec: (doporučeně do vlastních rukou na doručenkou, datovou schránkou)

Obec Slapy, IDDS: 7krb66j

sídlo: Slapy č.p. 33, 391 76 Slapy u Tábora

Město Tábor, Žižkovo nám. č.p. 2/2, 390 01 Tábor 1

Ostatní účastníci dle § 85 odst. 2 písm. a) stavebního zákona: (doporučeně do vlastních rukou na doručenkou, datovou schránkou)

Hana Sedloňová,

Miloslav Šimek,

Ilona Novotná,

Státní pozemkový úřad, IDDS: z49per3

sídlo: Husinecká č.p. 1024/11a, 130 00 Praha 3-Žižkov

Alena Kliková,

Správa a údržba silnic Jihočeského kraje, závod Tábor, IDDS: cadk8eb

sídlo: Nemanická č.p. 2133/10, České Budějovice 3, 370 10 České Budějovice 10

ČEVAK a.s., IDDS: 3ndg7rf

sídlo: Severní č.p. 2264/8, České Budějovice 3, 370 10 České Budějovice 10

ČEPRO, a.s., IDDS: hk3cdqj

sídlo: Dělnická č.p. 213/12, 170 00 Praha 7-Holešovice

Vodárenská společnost Táborsko s.r.o., IDDS: y5ua4z2

sídlo: Kosova č.p. 2894, 390 02 Tábor 2

CETIN a.s., IDDS: qa7425t

sídlo: Českomoravská č.p. 2510/19, Libeň, 190 00 Praha 9

Ostatní účastníci dle § 85 odst. 2 písm. b) stavebního zákona: (veřejnou vyhláškou)

vlastníci parc. č. 612/10, 612/11, 612/43, 612/76, 644/6, 644/25, 644/26, 644/27, 644/28, 644/38, 649/2, 652/4, 653/3, 653/5, 653/22, 658/33, 1075/1 v katastrálním území Horky u Tábora, parc. č. 198/3, 198/5, 198/8, 198/11, 198/12, 294/16, 294/18 v katastrálním území Slapy u Tábora.

Dotčené orgány: (doporučeně na doručenkou, datovou schránkou)

Městský úřad Tábor, Odbor životního prostředí, Husovo nám. č.p. 2938, 390 02 Tábor 2

Městský úřad Tábor, Odbor rozvoje, Žižkovo nám. č.p. 2/2, 390 01 Tábor 1

Městský úřad Tábor, Odbor dopravy, Žižkovo nám. č.p. 2/2, 390 01 Tábor 1

Krajská hygienická stanice Jihočeského kraje se sídlem v Českých Budějovicích, IDDS: agzai3c

sídlo: Na Sadech č.p. 1858/25, České Budějovice 3, 370 01 České Budějovice 1

Policie České republiky, Krajské ředitelství policie Jihočeského kraje, Územní odbor Tábor, Dopravní inspektorát, IDDS: eb8ai73

sídlo: Soběslavská č.p. 2763, 390 05 Tábor 5

Městský úřad Tábor, Odbor vnitřních věcí, Žižkovo náměstí 2/2, 390 15 Tábor se žádostí o vyvěšení.

Obecní úřad Slapy, Slapy č.p. 33, 391 76 Slapy u Tábora se žádostí o vyvěšení.