


VÝKAZ DOSAVADNÍHO A NOVÉHO STAVU ÚDAJŮ KATASTRU NEMOVITOSTÍ

Dosavadní stav			Nový stav															
Označení pozemku parc. číslem	Výměra parcely		Druh pozemku	Označení pozemku parc. číslem	Výměra parcely		Druh pozemku	Typ stavby	Způsob využití	Způsob využití	Zpús. určení výměr	Porovnání se stavem evidence právních vztahů						
	ha	m ²			Způsob využití	ha						m ²	Způsob využití	Způsob využití	Díl přechází z pozemku označeného v katastru nemovitostí	dřívější poz. evidenci	Číslo listu vlastnictví	Výměra dílu
2026/8												2026/8		4610				
2026/9												2026/9		10001				
2041/3												2041/3		3740				
2533/1												2533/1		10001				

Druh věcného břemene: dle obsahu dohodnutém ve smlouvě o zřízení věcného břemene.

Oprávněný: dle obsahu dohodnutém ve smlouvě o zřízení věcného břemene.

<p>GEOMETRICKÝ PLÁN pro vymezení rozsahu věcného břemene k části pozemku</p>	<p align="center">Geometrický plán ověřil úředně oprávněný zeměměřický inženýr:</p> <p>Jméno, příjmení: Ing. Jaroslav Kučera</p> <p>Číslo položky seznamu úředně oprávněných zeměměřických inženýrů: 1799/1998</p> <p>Dne: 6. února 2017 Číslo: 27/2017</p> <p>Náležitostmi a přesností odpovídá právním předpisům.</p>	<p align="center">Stejnopis ověřil úředně oprávněný zeměměřický inženýr:</p> <p>Jméno, příjmení: Ing. Michal Kadlec</p> <p>Číslo položky seznamu úředně oprávněných zeměměřických inženýrů: 1899/2000</p> <p>Dne: 7-02-2017 Číslo: 231/2017</p> <p>Tento stejnopis odpovídá geometrickému plánu v elektronické podobě uloženému v dokumentaci katastrálního úřadu.</p>	
	<p>Vyhotovitel: Martin Vaňous, IČ:69134944 GEODETICKÉ SLUŽBY Polní 1240, Ústí nad Orlicí</p>	<p align="center">Katastrální úřad souhlasí s oříslováním parcel.</p>	<p align="center">Ověření stejnopisu geometrického plánu v listinné podobě.</p>
	<p>Číslo plánu: 2716-83/2016</p> <p>Okres: Ústí nad Orlicí</p> <p>Obec: Ústí nad Orlicí</p> <p>Kat. území: Ústí nad Orlicí</p> <p>Mapový list: Ústí nad Orlicí 1-6/32,34,41,43</p> <p>Dosavadním vlastníkům pozemků byla poskytnuta možnost seznámit se v terénu s průběhem navrhovaných nových hranic, které byly označeny předepsaným způsobem: viz. seznam souřadnic</p>	<p>KÚ pro Pardubický kraj KP Ústí nad Orlicí Ing. Lucie Kaplanová PGP-229/2017-611 2017.02.13 14:52:50 CET</p>	



2045/5

2042/4

2042/5

2042/3

831

833

2718

2040/1

834

835

978

2040/5

977

2036/2

2041/9

2040/2

836

837

2016/1

3215

2041/7

2040/3

2042/2

3230

2041/1

2040/4

1109

1178

1110

2032/2

1158

3435

2041/10

2016/3

2042/8

2042/7

2029/4

2016/8

2029/5

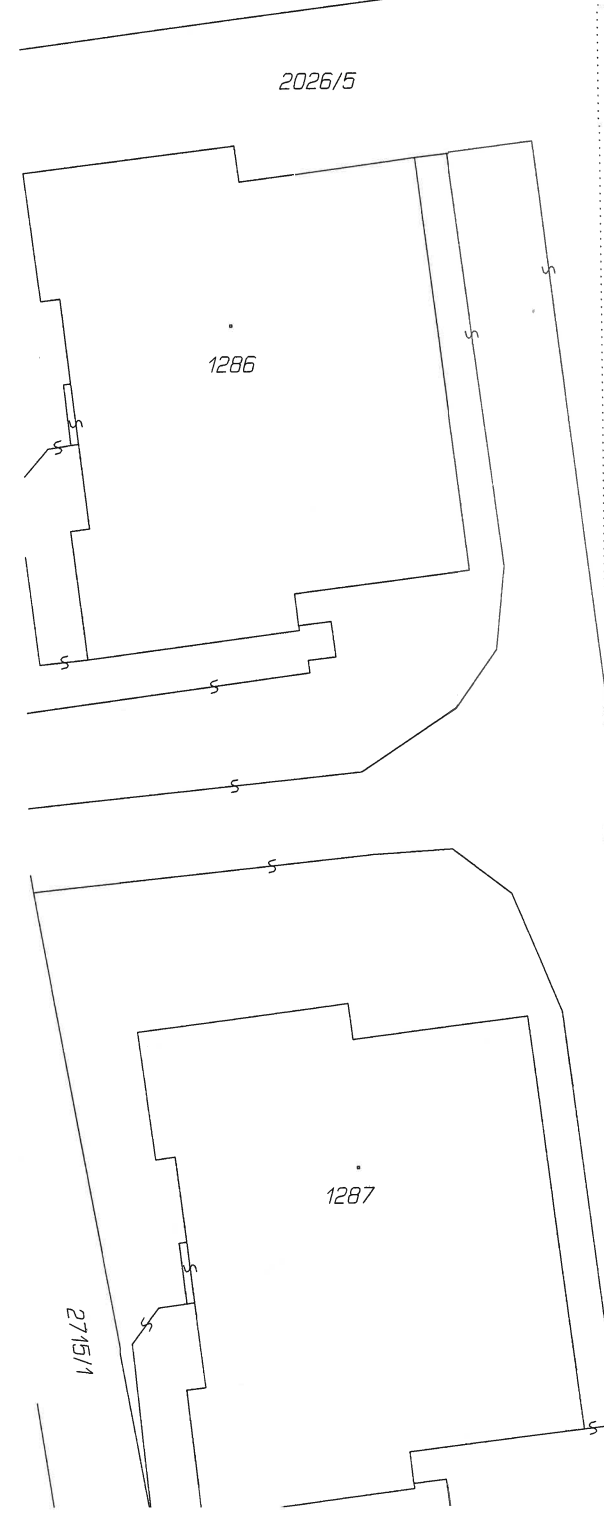
2042/6

2029/1

2041/5

2018/3

2019/1

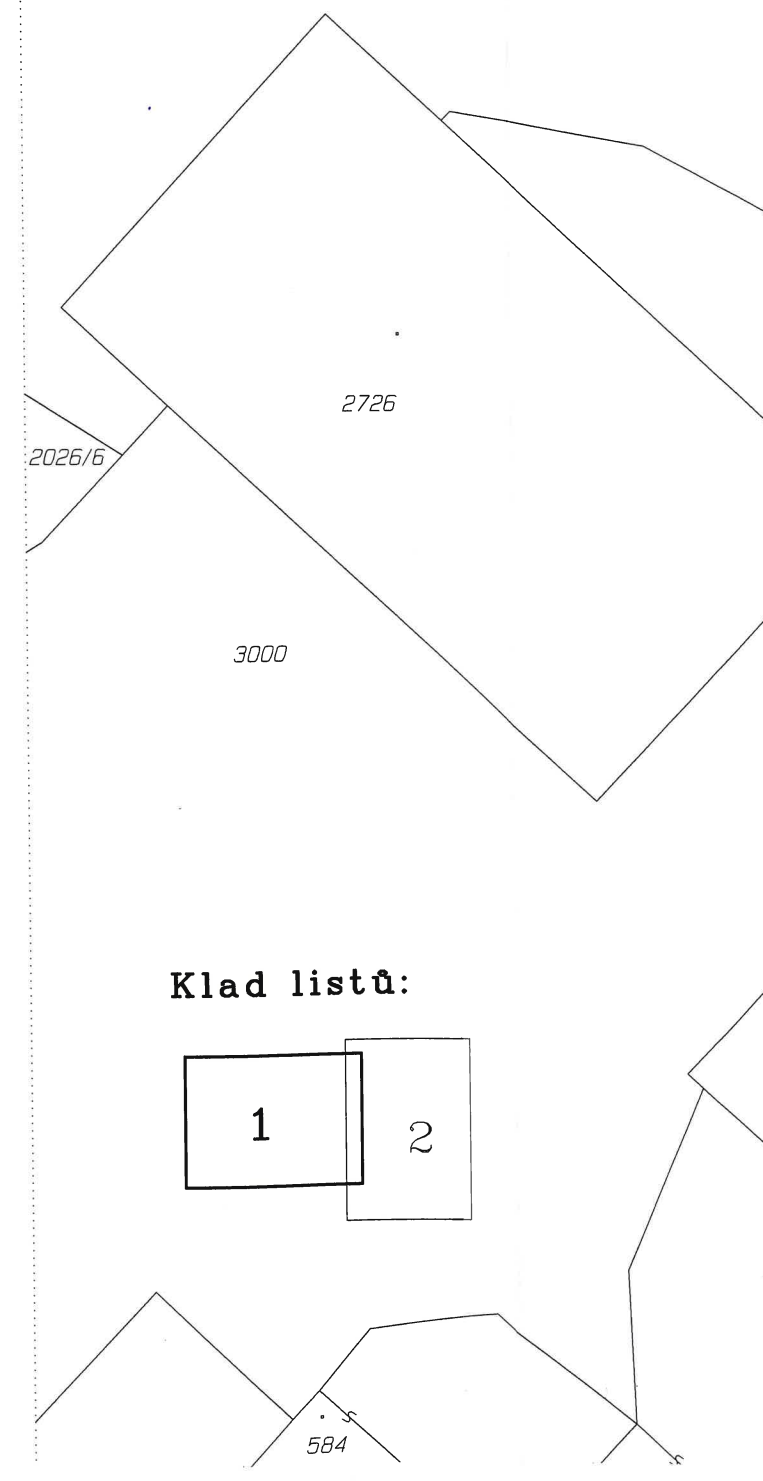


Seznam souřadnic (S-JTSK)
Číslo bodu Souřadnice pro zápis do KN

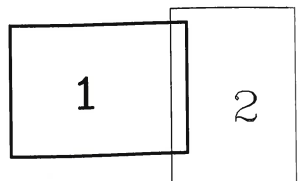
Číslo bodu	Y	X	Kód kv.	Poznámka
k.o. Ústří nad Orlicí (775274)				
1201-24	603907.15	1073472.81	3	bod RES
1201-26	603912.50	1073470.29	3	bod RES
1201-32	603952.17	1073441.86	3	bod RES
1208-33	603584.94	1073556.07	3	bod RES
1393-53	603934.66	1073462.43	3	bod RES
1393-65	603924.34	1073473.84	3	bod RES
1393-66	603925.55	1073465.01	3	bod RES
1393-67	603933.74	1073461.70	3	bod RES
1393-68	603935.60	1073454.21	3	bod RES
1576-2850	603958.78	1073605.46	6	bod RES
1576-3214	603911.48	1073472.32	6	bod RES
2694-143	603958.01	1073442.16	3	bod RES
2694-159	603952.83	1073444.24	3	bod RES
2694-160	603954.84	1073451.48	3	bod RES
129	603944.02	1073458.66	3	vec.břemeno
130	603954.75	1073451.16	3	vec.břemeno
131	603942.88	1073455.72	3	vec.břemeno
132	603936.59	1073461.39	3	vec.břemeno
133	603935.51	1073458.43	3	vec.břemeno
134	603911.38	1073467.34	3	vec.břemeno
135	603900.55	1073474.93	3	vec.břemeno
136	603899.41	1073471.99	3	vec.břemeno
137	603892.23	1073478.24	3	vec.břemeno
138	603891.01	1073475.34	3	vec.břemeno
139	603881.27	1073483.03	3	vec.břemeno
140	603880.09	1073480.11	3	vec.břemeno
141	603876.26	1073484.86	3	vec.břemeno
142	603876.30	1073481.50	3	vec.břemeno
143	603873.88	1073483.93	3	vec.břemeno
144	603873.76	1073480.51	3	vec.břemeno
145	603859.20	1073490.79	3	vec.břemeno
146	603857.90	1073467.93	3	vec.břemeno
147	603846.23	1073495.58	3	vec.břemeno
148	603844.91	1073493.72	3	vec.břemeno
149	603820.56	1073509.01	3	vec.břemeno
150	603819.22	1073506.15	3	vec.břemeno
151	603810.66	1073513.46	3	vec.břemeno
152	603809.34	1073510.60	3	vec.břemeno
153	603798.60	1073519.24	3	vec.břemeno
154	603797.22	1073516.41	3	vec.břemeno
155	603785.93	1073525.55	3	vec.břemeno
156	603784.55	1073522.71	3	vec.břemeno
157	603763.26	1073536.30	3	vec.břemeno
158	603761.90	1073533.46	3	vec.břemeno
159	603747.53	1073543.79	3	vec.břemeno
160	603745.33	1073541.35	3	vec.břemeno
161	603746.41	1073545.61	3	vec.břemeno
162	603744.21	1073543.19	3	vec.břemeno
163	603735.11	1073551.15	3	vec.břemeno
164	603733.77	1073548.31	3	vec.břemeno
165	603720.18	1073558.01	3	vec.břemeno
166	603718.80	1073555.17	3	vec.břemeno
167	603708.64	1073563.99	3	vec.břemeno
168	603707.26	1073561.16	3	vec.břemeno
169	603689.32	1073572.90	3	vec.břemeno
170	603688.00	1073570.04	3	vec.břemeno
171	603688.20	1073452.99	3	vec.břemeno
172	603683.68	1073447.29	3	vec.břemeno
173	603683.08	1073450.05	3	vec.břemeno
174	603682.10	1073455.25	3	vec.břemeno
175	603680.98	1073452.31	3	vec.břemeno
176	603680.73	1073465.26	3	vec.břemeno
177	603680.55	1073462.34	3	vec.břemeno
178	603688.37	1073472.94	3	vec.břemeno
179	603687.13	1073470.04	3	vec.břemeno
180	603686.26	1073482.66	3	vec.břemeno
181	603684.96	1073479.80	3	vec.břemeno
182	603687.17	1073496.31	3	vec.břemeno
183	603685.83	1073493.47	3	vec.břemeno
184	603680.98	1073509.66	3	vec.břemeno
185	603680.63	1073506.82	3	vec.břemeno
186	603795.27	1073516.20	3	vec.břemeno
187	603793.93	1073513.34	3	vec.břemeno
188	603785.79	1073520.52	3	vec.břemeno
189	603784.53	1073517.64	3	vec.břemeno
190	603779.46	1073523.14	3	vec.břemeno
191	603778.18	1073520.26	3	vec.břemeno
192	603768.81	1073528.31	3	vec.břemeno
193	603767.47	1073525.45	3	vec.břemeno

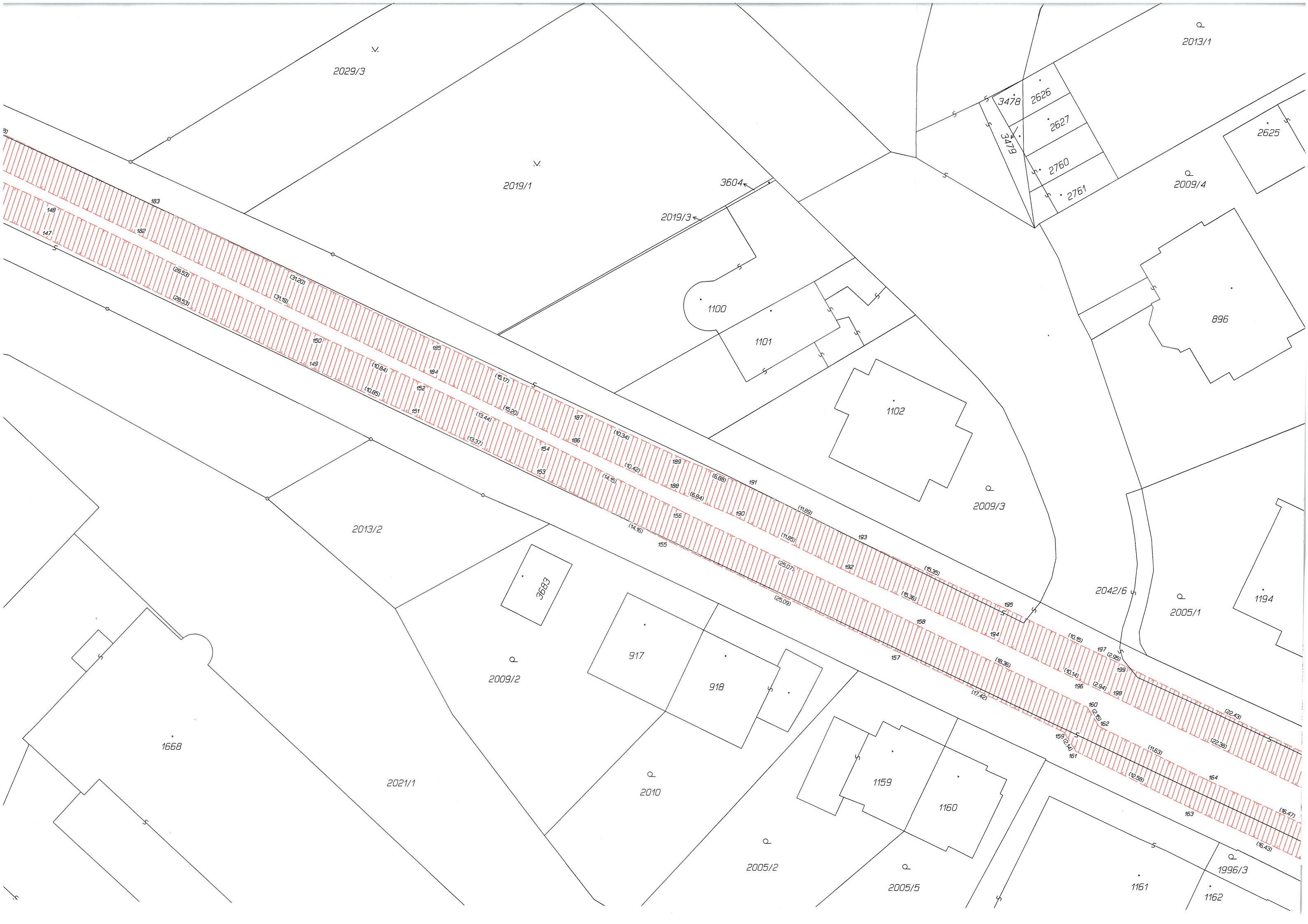
Seznam souřadnic (S-JTSK)
Číslo bodu Souřadnice pro zápis do KN

Číslo bodu	Y	X	Kód kv.	Poznámka
k.o. Ústří nad Orlicí (775274)				
194	603754.80	1073534.62	3	vec.břemeno
195	603753.48	1073531.76	3	vec.břemeno
196	603745.66	1073539.00	3	vec.břemeno
197	603744.32	1073536.14	3	vec.břemeno
198	603742.98	1073540.22	3	vec.břemeno
199	603741.64	1073537.36	3	vec.břemeno
200	603722.81	1073549.92	3	vec.břemeno
201	603721.43	1073547.08	3	vec.břemeno
202	603708.33	1073557.02	3	vec.břemeno
203	603706.95	1073554.20	3	vec.břemeno
204	603688.10	1073566.94	3	vec.břemeno
205	603686.72	1073564.10	3	vec.břemeno
206	603675.11	1073573.17	3	vec.břemeno
207	603673.79	1073570.31	3	vec.břemeno
208	603664.79	1073577.78	3	vec.břemeno
209	603663.45	1073574.94	3	vec.břemeno
210	603662.34	1073579.00	3	vec.břemeno
211	603660.94	1073576.18	3	vec.břemeno
212	603687.81	1073586.72	3	vec.břemeno
213	603687.80	1073586.55	6	vec.břemeno
214	603690.95	1073588.57	3	vec.břemeno
215	603691.01	1073586.72	3	vec.břemeno
216	603686.74	1073580.60	3	vec.břemeno
217	603690.00	1073580.96	3	vec.břemeno
218	603689.89	1073582.87	3	vec.břemeno
219	603692.83	1073584.03	3	vec.břemeno
220	603695.52	1073588.04	3	vec.břemeno
221	603698.48	1073569.12	3	vec.břemeno
222	603604.05	1073544.18	3	vec.břemeno
223	603606.99	1073545.28	3	vec.břemeno
224	603608.95	1073531.69	3	vec.břemeno
225	603611.63	1073533.49	3	vec.břemeno
226	603609.77	1073530.92	3	vec.břemeno
227	603612.55	1073532.63	3	vec.břemeno
228	603611.18	1073526.15	3	vec.břemeno
229	603614.14	1073527.25	3	vec.břemeno
230	603614.72	1073518.23	3	vec.břemeno
231	603617.66	1073519.35	3	vec.břemeno
232	603617.64	1073509.02	3	vec.břemeno
233	603620.62	1073510.06	3	vec.břemeno
234	603627.41	1073483.34	3	vec.břemeno
235	603630.35	1073484.48	3	vec.břemeno
236	603632.79	1073469.47	3	vec.břemeno
237	603635.73	1073470.59	3	vec.břemeno
238	603637.24	1073457.57	3	vec.břemeno
239	603640.16	1073458.75	3	vec.břemeno
240	603642.86	1073444.54	3	vec.břemeno
241	603646.20	1073444.77	3	vec.břemeno
242	603642.50	1073443.23	3	vec.břemeno
243	603645.82	1073443.41	3	vec.břemeno
244	603644.81	1073437.40	3	vec.břemeno
245	603647.69	1073438.68	3	vec.břemeno
246	603647.48	1073432.06	3	vec.břemeno
247	603650.30	1073433.46	3	vec.břemeno
248	603653.23	1073420.22	3	vec.břemeno
249	603656.09	1073421.54	3	vec.břemeno
250	603655.15	1073415.81	3	vec.břemeno
251	603657.79	1073417.63	3	vec.břemeno
252	603664.74	1073406.33	3	vec.břemeno
253	603666.96	1073408.57	3	vec.břemeno
254	603677.57	1073393.69	3	vec.břemeno
255	603679.81	1073395.89	3	vec.břemeno
256	603685.82	1073384.99	3	vec.břemeno
257	603688.04	1073387.23	3	vec.břemeno
258	603691.97	1073379.26	3	vec.břemeno
259	603693.37	1073382.26	3	vec.břemeno
260	603692.63	1073379.18	3	vec.břemeno
261	603693.95	1073382.18	3	vec.břemeno
262	603693.97	1073378.04	3	vec.břemeno
263	603696.20	1073380.28	3	vec.břemeno
264	603697.26	1073376.93	3	vec.břemeno
265	603695.79	1073375.39	3	vec.břemeno
266	603696.56	1073380.63	3	vec.břemeno
267	603698.16	1073380.40	3	vec.břemeno
268	603700.11	1073378.58	3	vec.břemeno
269	603693.52	1073377.58	3	vec.břemeno
270	603697.96	1073376.27	3	vec.břemeno
271	603934.38	1073462.21	3	průsečík
272	603925.49	1073465.49	3	průsečík



Klad listů:





2029/3

2019/1

2019/3

2013/2

2009/2

2021/1

2010

2005/2

2005/5

2009/4

2009/3

2042/6

2005/1

1996/3

2013/1

1100

1101

1102

896

1194

1159

1160

1161

1162

1668

3683

917

918

3478

2626

2627

2760

2761

3479

2625

183

182

(28.53)

(31.20)

(31.19)

150

149

(10.84)

(10.65)

152

151

(13.44)

(13.37)

(15.17)

(15.20)

187

185

(10.34)

(10.42)

189

188

(6.88)

(6.84)

191

190

(11.68)

(11.65)

193

192

(15.35)

(15.36)

195

194

(10.15)

(10.14)

197

196

(2.94)

(2.94)

160

159

(11.63)

(12.58)

(22.43)

(22.38)

(16.47)

(16.43)

148

147

(28.53)

(28.53)

150

149

(10.84)

(10.65)

152

151

(13.44)

(13.37)

(15.17)

(15.20)

187

185

(10.34)

(10.42)

189

188

(6.88)

(6.84)

191

190

(11.68)

(11.65)

193

192

(15.35)

(15.36)

195

194

(10.15)

(10.14)

197

196

(2.94)

(2.94)

160

159

(11.63)

(12.58)

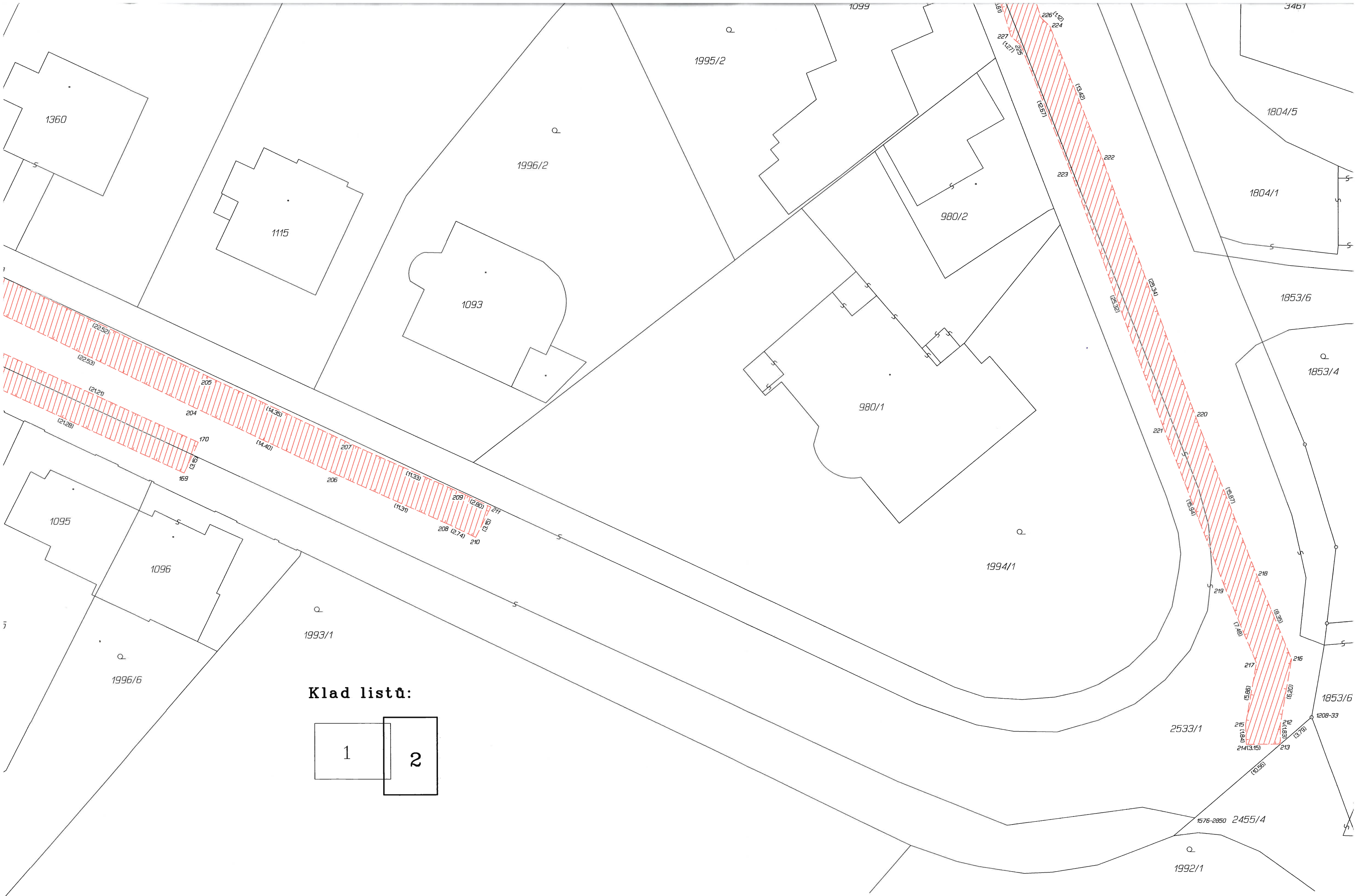
(22.43)

(22.38)

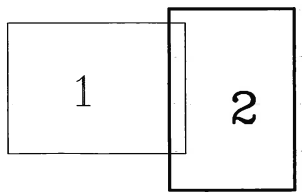
(16.47)

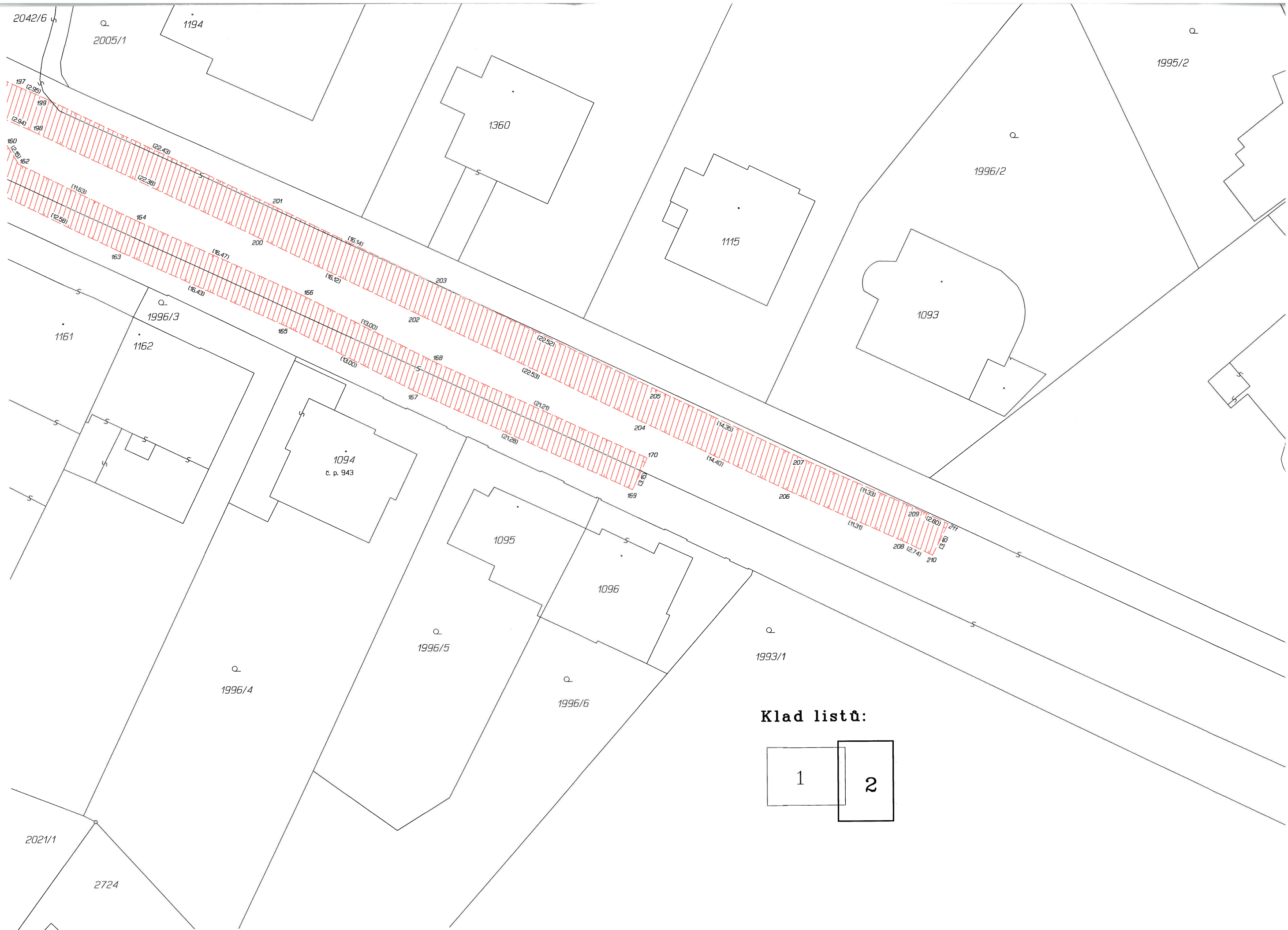
(16.43)





Klad listů:





Klad listů:

- 1
- 2