



S009P00VE0TG

MĚSTSKÝ ÚŘAD BLANSKO

odbor životního prostředí

nám. Svobody 32/3, 678 01 Blansko
pracoviště: nám. Republiky 1316/1, 678 01 Blansko

Sp. zn.: SMBK 61637 /2021ŽP/SLE

Čj.: MBK 5502 /2022

Vyřizuje:

Tel.:

E-mail:

ID dat. schránky: ecmb355

Datum: 30.01.2022

Účastníci řízení

(v rozdělovníku)

Městský úřad BLANSKO

rozhodnutí nabylo právní moci

dne: 14.1.2022

Je vykonatelné dne: /

Dne: /

Podp:



ROZHODNUTÍ

m odnětí pozemků určených k plnění funkcí lesa

Účastníci řízení dle § 27 odst. 1 správního řádu :

1. Kalcit s.r.o., Třískalova 902/10a, 638 00 Brno, IČ 26245311
2. Lesy České republiky, s.p., IČ 42196451, Přemyslova 1106/19, Hradec Králové, adresa pro doručování: Lesní správa Černá Hora, U Selkova 548, 679 21 Černá Hora

Městský úřad Blansko, odbor životního prostředí, orgán státní správy lesů (dále jen „městský úřad“), věcně a místně příslušný podle § 47 odst. 1 písm. a) a § 48 odst. 1 písm. d) zákona č. 289/1995 Sb., o lesích a o změně a doplnění některých zákonů (lesní zákon), ve znění pozdějších předpisů (dále jen „lesní zákon“), v souladu se zákonem č. 500/2004 Sb., správní řád, ve znění pozdějších předpisů (dále jen „správní řád“), na základě řízení vedeném o žádosti společnosti Kalcit s.r.o., Třískalova 902/10a, 638 00 Brno, IČ 26245311, o dočasné odnětí částí pozemků určených k plnění funkcí lesa (dále lesní pozemky) p.č. 561/3 v rozsahu 242 m², p.č. 563/2 v rozsahu 364 m², p.č. 570/5 v rozsahu 1 524 m², vše k.ú. Dolní Lhota za účelem – „Hornická činnost – Plán likvidace v dobývacím prostoru Dolní Lhota II ev. č. 6 0273“ na předpokládanou dobu od 01.01.2022 do 31.12.2045, po zhodnocení všech shromážděných podkladů pro rozhodnutí,

1. povoluje dočasné odnětí části lesních pozemků dle ust. § 13 odst. 1 a ust. § 16 odst. 1 a 2 lesního zákona v uvedeném rozsahu a na stanovenou dobu, tj. od

01.01.2022 do 31.12.2045

Obec	katastrální území	z pozemku	část o výměře	účel
Blansko	Dolní Lhota	561/3	0,0242 ha	dobývací prostor
Blansko	Dolní Lhota	563/2	0,0364 ha	dobývací prostor
Blansko	Dolní Lhota	570/8	0,1524 ha	dobývací prostor

2. stanovuje žadateli (investorovi) – společnost Kalcit s.r.o., Třískalova 902/10a, 638 00 Brno, IČ 26245311, **výši poplatku** podle příloh k lesnímu zákonu v souladu s ustanovením § 17 odst. 1 lesního zákona, **za dočasné odnětí** částí z lesních pozemků o celkové výměře 0,2130 ha v k.ú. Dolní Lhota.

Poplatek v souladu s ust. § 18 odst. 1 lesního zákona za dočasné odnětí se platí každoročně podle stanovené sazby, a to vždy nejpozději do konce kalendářního roku, v němž odnětí trvá, a to Celnímu úřadu pro Jihomoravský kraj, Koliště 17, 602 00 Brno,

číslo účtu **8758-17721621/0710** pro dočasné odnětí. (§ 18 odst.1 lesního zákona).

Poplatek se stanovuje pro každý měsíc ve výši jedné dvanáctiny roční částky poplatku za každý, i započatý měsíc. V daném případě se odnětí uskuteční za celý kalendářní rok, za období od 01.01.2022 do 31.10.2022, jedná se o úhradu za 12 měsíců **v celkové výši 1 612,- Kč.**

Konstantní symbol - bezhotovostní platby: 1148

Konstantní symbol - platby poštovní poukázkou : 1149

Variabilní symbol - u právnických osob: IČ

Z celkového poplatku 1 612,- Kč za dočasné odnětí částí z lesních pozemků připadá 40 % obcím, v jejichž katastrálním území došlo k odnětí a 60 % Státnímu fondu životního prostředí.

Obci Blansko připadá částka ve výši 645,- Kč a Státnímu fondu životního prostředí připadá částka 967,- Kč.

Poplatek, který je příjmem obce, může být použit jen pro zlepšení životního prostředí v obci nebo pro zachování lesa.(§17, odst. 4 lesního zákona).

3. stanovuje, podle § 16 odst. 2 písm. f) lesního zákona, následující podmínky, za kterých se odnětí povoluje:

- budou dodržovány základní povinnosti ochrany lesních pozemků uvedené v § 13 lesního zákona,
- za hranicí odnětí nebudou dotčeny přilehlé lesní pozemky stavebním materiálem či odpadem,
- při vzniku případných škod na lese budou bezprostředně činěna potřebná opatření k jejich minimalizaci,
- budou dodrženy všechny podmínky ke stavbě stanovené vlastníkem dotčených lesních pozemků, kterým jsou Lesy České republiky, s.p., IČ 42196451, Přemyslova 1106/19, Hradec Králové
- před ukončením doby odnětí budou pozemky rekultivovány dle aktualizovaného rekultivačního plánu, při navrácení pozemků do PUPFL se bude na pozemcích nacházet zajištěná kultura lesního porostu

Odůvodnění

Městský úřad, jako orgán státní správy lesů věcně a místně příslušný podle § 47 odst.1 písm. a) a podle § 48 odst. 1 písm. d) lesního zákona, v souladu s ustanovením § 44 odst. 1 správního řádu obdržel dne 22.12.2021 žádost společnosti Kalcit s.r.o., Třískalova 902/10a, 638 00 Brno, IČ 26245311, o dočasné odnětí částí pozemků určených k plnění funkcí lesa (dále lesní pozemky) za účelem – „Hornická činnost – Plán likvidace v dobývacím prostoru Dolní Lhota II ev. č. 6 0273“na předpokládanou dobu od 01.01.2022 do 31.12.2045.

Lesní pozemky p.č. 561/3, 563/2, 570/8 v k.ú. Dolní Lhota jsou Katastrálním úřadem pro Jihomoravský kraj, Katastrálním pracovištěm Blansko zapsán na listu vlastnictví pro Českou republiku s právem hospodaření pro Lesy České republiky, s.p., IČ 42196451, Přemyslova 1106/19,500 08 Hradec Králové.

Žadatel doložil všechny náležitosti v souladu s vyhl. č. 77/1996 Sb., o náležitostech o odnětí a podrobnostech o ochraně pozemků určených k plnění funkcí lesa.

Městský úřad v souladu s ustanovením § 44 odst. 1 správního řádu oznámil v dopise ze dne 17.01.2022 pod č.j. MBK 2849/2022 všem jemu známým účastníkům řízení zahájení

správního řízení o dočasném odnětí na dobu stavby na části lesních pozemků p.č. 561/3, 563/2, 570/8 v k.ú. Dolní Lhota a současně usnesením ze dne 17.01.2022 stanovil městský úřad účastníkům řízení lhůtu pro uplatnění námitek či doplnění nových důkazů. V této lhůtě městský úřad, ze strany účastníků řízení, neobdržel žádné nové podání či doplnění k věci.

Odnětí využívání pozemků pro plnění funkcí lesa může být trvalé nebo dočasné. V daném případě po ukončení stavby budou pozemky navraceny původnímu účelu a bude provedena technická a biologická rekultivace v souladu s lesním zákonem.

Pro znalost místních poměrů ve věci nebylo prováděno místní šetření.

Roční poplatek za dočasné odnětí části z lesního pozemku stanovil správní orgán podle vzorce I. uvedeném v příloze k lesnímu zákonu následujícím způsobem:

OLP = PP . CD . f (Kč na 1 ha)

OLP = 6,3 x 858 x 1,4 x 0,213

OLP = 1 611,89 Kč

OLP = 1 612,- Kč

OLP . . . poplatek za dočasné odnětí lesních pozemků

PP průměrná roční potencionální produkce lesů v ČR = 6,3 m³ na 1 ha

CD . . . průměrná cena dřeva na odvozním místě pro rok 2022 = 858,- Kč za 1 m³

f faktor ekologické váhy lesa – les hospodářský 1,4

Městský úřad, jeho orgán státní správy lesů, podrobně posoudil a zhodnotil podanou žádost a dospěl k jednoznačnému závěru, že navrhovaná žádost je důvodná.

Městský úřad ve výroku rozhodnutí stanovil podmínky dle § 16 odst. 2 písm. f) lesního zákona, za kterých se odnětí povoluje.

Z výše popsanych důvodů bylo ve věci podané žádosti rozhodnuto ve správním řízení tak, jak je uvedeno ve výroku rozhodnutí, žádosti bylo vyhověno v plném rozsahu.

Poučení o odvolání

Proti tomuto rozhodnutí se lze dle § 81 a následujících správního řádu, do 15 dnů od jeho doručení odvolat ke Krajskému úřadu Jihomoravského kraje, Žerotínovo nám. 3/5, 602 00 Brno, podáním učiněným u zdejšího úřadu v Blansku.

Lhůta pro podání odvolání se počítá ode dne následujícího po doručení písemného vyhotovení rozhodnutí, nejpozději však po uplynutí desátého dne ode dne, kdy bylo nedoručené a uložené rozhodnutí připraveno k vyzvednutí.

Odvolání se podává s potřebným počtem stejnopisů tak, aby jeden stejnopis zůstal správnímu orgánu a aby každý účastník dostal jeden stejnopis. K novým skutečnostem uvedeným v odvolání se přihlídně jen tehdy, pokud je účastník řízení nemohl uplatnit dříve.

Doručí se: (účastníci řízení)

1. Kalcit s.r.o., Třískalova 902/10a, 638 00 Brno, IČ 26245311

2. Lesy České republiky, s.p., IČ 42196451, Přemyslova 1106/19, Hradec Králové, adresa pro doručování: Lesní správa Černá Hora, U Selkova 548, 679 21 Černá Hora



STÁTNÍ BÁŇSKÁ SPRÁVA
Obvodní báňský úřad v Brně

V Brně dne 29.9.2009

č.j. 04676/2009/01/001

POTVRZENÍ O ZAEVIDOVÁNÍ DOBÝVACÍHO PROSTORU

Na základě souhlasného stanoviska organizace Moravské keramické závody a.s., Spešovská 243, Rájec – Jestřebí, IČ: 46900985 a smlouvy o převodu dobývacího prostoru níže uvedeného ze dne 14.9.2009, byl na organizaci

Kalcit s.r.o.

Brno, Třískalova 902/10a, PSČ 638 00

IČ: 26245311,

převeden dobývací prostor

DOLNÍ LHOTA II

evidenční číslo 6 0273

nacházející se na katastrálním území: Blansko, Hořice a Dolní Lhota

v okrese: Blansko

o plošném rozsahu: 0,4994319 km²

stanoven pro dobývání: slévárenských písků

Dobývací prostor byl převeden na základě podané žádosti ze dne 17.8.2009, č.j. 4194/09, předchozího souhlasu č. 3/2009 Obvodního báňského úřadu v Brně k převedení dobývacího prostoru ze dne 18.8.2009, č.j. 04194/2009/01/001 a na základě smlouvy o převodu dobývacího prostoru ze dne 14.9.2009.






Perucká 2540/11a, 120 00 Praha 2
tel.: 233 370 741, email: get@get.cz

LOM DOLNÍ LHOTA

NÁZEV
**Plán využití pozemků pro rok
2022
Lom Dolní Lhota**



Zpracoval: 

Datum: říjen 2021

Plán využití pozemků

Podklad pro výpočet celkového nájemného o pronájmu pozemků určených k těžbě a činnostem souvisejícím.

Název smlouvy: Smlouva o pachtu – pozemky v dobývacím prostoru

Číslo smlouvy: 144/429/2022

Smlouvu uzavírají:

Lesy České republiky, s.p., sídlo Hradec Králové, Přemyslova 1106/19, Nový Hradec Králové, PŠC 500 08

jako pronajímatel na straně jedné

a

Kalcit s.r.o., Trískalova 902/10a, Brno, PŠC 638 00

jako nájemce na straně druhé.


Předmětem smlouvy je pronájem pozemků pronajímatele nájemci:

pozemky lesů České republiky, s.p.				
katastrální území	parcelní číslo	užívaná plocha aktivní (m ³)	užívaná plocha neaktivní (m ³)	neužívaná plocha (m ³)
Dolní Lhota	563/2	/	364	2 149
	562/3	/	323	/
	561/3	/	242	/
	570/62	672	4 295	969
	570/63	2 567	601	/
	570/8	381	1 143	4 044
součet:		3 620	6 968	7 162

Všechny výše uvedené pozemky leží v dobývacím prostoru Dolní Lhota II.

Pozemky pronajímatele, Lesů České republiky, s.p., v katastrálním území Dolní Lhota, byly zakresleny do jednotlivých čtyř náčrtů situace. Rozdělení na jednotlivé plochy podle způsobu využití, bylo provedeno na základě měření v terénu. Výměra a geometrie pozemků byly kontrolovány podle aktuální digitální katastrální mapy.

Náčrt č. 1



Parcela 563/2



užívaná plocha neaktivní
364 m³

Parcela 562/3

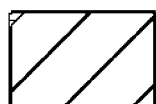


užívaná plocha neaktivní
323 m³

Parcela 561/3

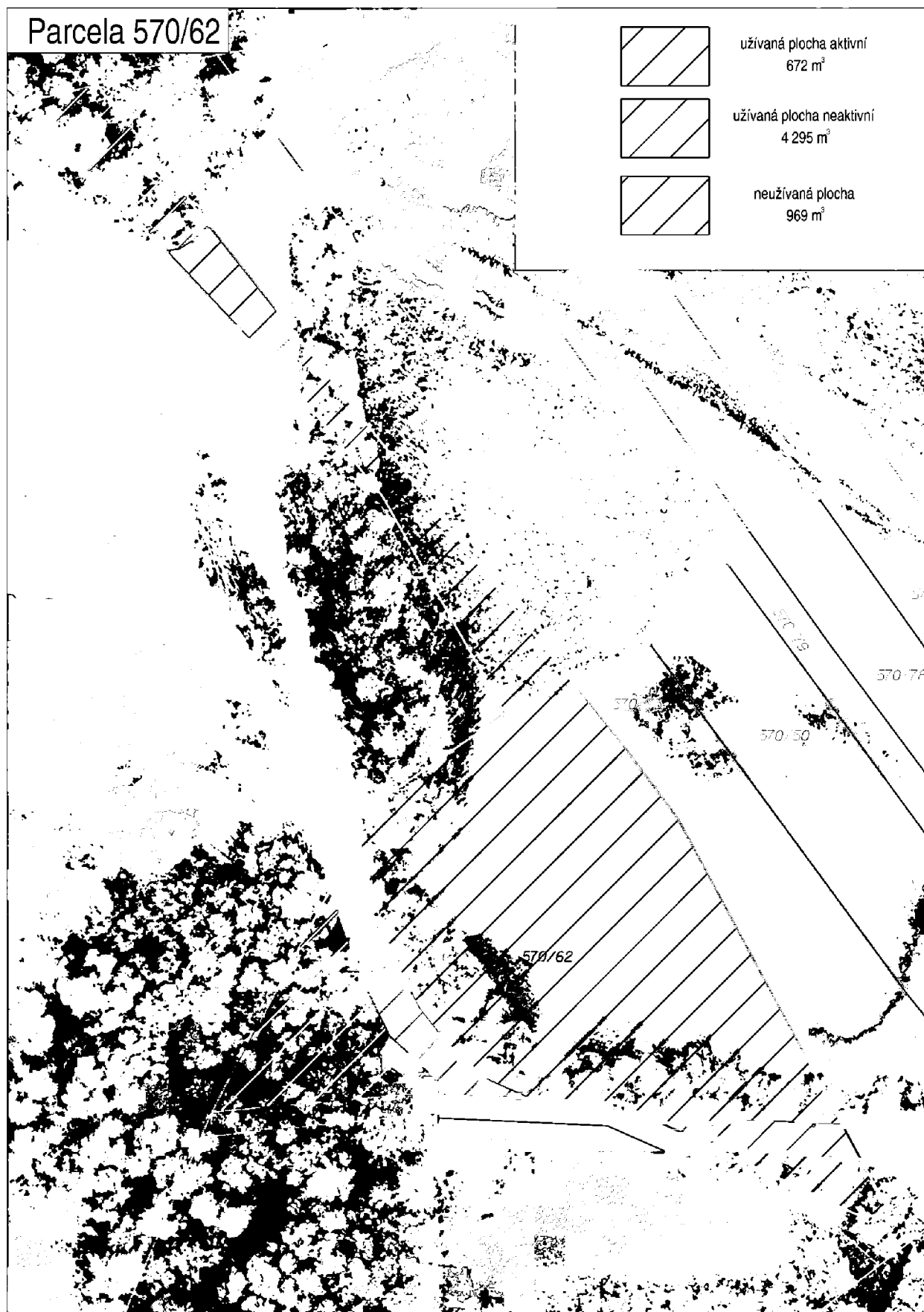


užívaná plocha neaktivní
242 m³




neužívaná plocha
2 149 m³


Náčrt č. 2



Parcela 570/63



Parcela 570/8



4105/78

7.4.78

Ústřední hospodářský orgán : Ministerstvo stavebnictví

Orgán pověřený: Československé keramické závody,
generální ředitelství, Praha - Hlubočepy

R o z h o d n u t í

č. 244/78 - ČKZ

Ministerstvo stavebnictví, jakožto ústřední hospodářský orgán, Československé keramické závody, Praha - Hlubočepy, jakožto orgán pověřený rozhodnutím ze dne 14.6.1958 zn. T 2/2-1357-58 k návrhům národního podniku Moravské keramické závody, Rájec-Jestřebí ze dne 15.3.1976 a na základě výsledku místního komisičního projednání ze dne 13.10.1976 stanoví ve smyslu § 21 odst. 2 zákona č. 41/1957 Sb. v dohodě s Českým báňským úřadem v Praze národnímu podniku Moravské šamotové a lupkové závody, Velké Opatovice (národní podnik Moravské keramické závody - Rájec se dnem 1.4.1978 stal součástí tohoto národního podniku) tento dobývací prostor:

1. Název dobývacího prostoru: Blansko II.

Plošný rozsah: 49 ha, 26 a, 37 m²

Hranice dobývacího prostoru na povrchu jsou tvořeny stranami nepravidelného 13-ti úhelníka s vrcholy určenými souřadnicemi v platném souřadnicovém systému (Křovákově):

Vrchol	Souřadnice Y	Souřadnice X
2	594 354,96	1,140 534,15
3	594 213,68	1 140 493,82
4	594 205,82	1,140 936,28
5	594 197,19	1 141 032,63
6'	594 179,53	1 141 178,15
7'	594 312,08	1 141 273,10
8'	594 428,80	1 141 309,50
9'	594 508,27	1 141 336,27
15	594 745,30	1 141 017,80
16	595 016,20	1 140 616,40
17	594 700,00	1 140 400,00
18	594 459,91	1 140 426,40
19	594 399,00	1 140 539,70

Prostorové hranice dobývacího prostoru pod povrchem jsou určeny svislými rovinami vedenými povrchovými hranicemi.

Dobývací prostor se rozkládá na katastrálním území obce Dolní Lhota okres Blansko kraj Jihomoravský

Blansko	"	"
Hořice	"	"

2. Dobývací prostor se stanoví pro dobývání slévárenských písků. V dobývacím prostoru nebyla zjištěna průmyslově dobývatelná ložiska jiných nerostných surovin. V rámci průzkumné akce Rájec V. bylo prozkoumáno 5,322.413 t křemenných pískovců a 3,592081 t glaukonitických pískovců v kat.C1 B. Tyto zásoby byly vypočteny ke dni 3.10.1973. Z tohoto množství je zhruba 4,879 211 t suroviny technologicky vhodné pro ocelolitinu.



3. Omezení dobývání nebo zvláštní technické podmínky pro jeho provádění v místech uvedených v § 5 odstavce 4 vyhl. č. 260/1957 Ú.1.:

1. Těžební organizace bude postupovat při záboru ZPF podle zákona č. 124/76 Sb. a při záboru lesní půdy podle zákona č. 61/77 Sb.
2. V případě provádění hromadných odstřelů bude nutno stanovit termín a uvědomit Krajskou vojenskou ubytovací a stavební správu - Brno.
3. Těžební podnik zajistí ochranu zdrojů pitné vody pro město Blansko pod patou východního svahu těžebního prostoru.
4. Zpracovaný plán rekultivace bude uveden do souladu s faktickou situací
5. Přístupové cesty k dobývacímu prostoru musí být náležitě udržovány, zpevněny a odvodněny. Přeprava musí být organizována tak, aby nedošlo k narušení bezpečnosti nebo plynulosti silniční dopravy, resp. stávajícího pramene pitné vody pro dům č. 111. Rovněž je nutno zabránit zanášení kanalizace obce Dolní Lhota pískem.
6. Těžební podnik bude věnovat max. pozornost odpadnímu kanálu pod haldou závodu, aby případně nedocházelo k podmáčení pozemků, užívaných JZD.
7. Budou splněny podmínky Jihomoravského krajského národního výboru Brno pod číslem Zem 2710/1976 - Dr ze dne 7.3.1977, stanovené při udělení předchozího souhlasu k dočasnému odnětí zemědělské půdy.

Tímto rozhodnutím se ruší rozhodnutí č. 223/70 -ČKZ
(zn.T 2/2-1357-8 ze dne 14.6.1958) - ČBÚ kniha DP,
svazek 6, folio 273.


Proti tomuto rozhodnutí možno podat odvolání k Ministerstvu
stavebnictví v Praze cestou Československých keramických
závodů, generálního ředitelství v Praze-Hlubočepích
do 15.dnů ode dne oznámení tohoto rozhodnutí doručením
jeho vyhotovení.

Razítko a podpis
Státní báňské správy:



Razítko a podpis
pověřeného hosp. orgánu:
ČESKOSLOVENSKÉ KERAMICKÉ ZÁVODY
generální ředitelství





OBVODNÍ BÁŇSKÝ ÚŘAD BRNO

V Brně dne 20.7.2005

č.j. 5333/05

ROZHODNUTÍ

Obvodní báňský úřad v Brně, jako věcně a místně příslušný orgán státní správy, na základě návrhu organizace

Moravské keramické závody a.s.
Spešovská 243, Rájec - Jestřebí
IČ: 46900985

mění

podle ustanovení § 27 odst. 1 zákona č. 44/1988 Sb., o ochraně a využití nerostného bohatství (horní zákon) v platném znění a v součinnosti s orgány státního životního prostředí dobývací prostor

BLANSKO II
ev. č. 6 0273

o plošném obsahu 0,4994319 km² následovně.

Obvodní báňský úřad v Brně

ruší

název dobývacího prostoru Blansko II a

stanovuje

podle ustanovení § 1 odst. 1 vyhlášky č. 172/1992 Sb., o dobývacích prostorech, v platném znění, nový název dobývacího prostoru

DOLNÍ LHOTA II
ev. č. 6 0273

Ostatní údaje o dobývacím prostoru zůstávají nezměněné ve smyslu platnosti rozhodnutí o stanovení dobývacího prostoru Blansko II, zn. 244/78-ČKZ.

- Dobývací prostor se nachází na katastrálním území Dolní Lhota na ploše 0,4994319 km²
- Identifikační čísl kat. území Dolní Lhota je 629 529.
- Okres Blansko - kód okresu CZ0621.
- ZUJ obce Dolní Lhota 581 283.

Pro změnu názvu dobývacího prostoru Blansko II nestanovuje Obvodní báňský úřad v Brně žádné omezující podmínky.

Odůvodnění


Podáním organizace Moravské keramické závody, akciová společnost, 679 02 Rájec – Jestřebí, ze dne 4.4.2005, č.j. 2337/05, respektive ze dne 7.7.2005, č.j. 5111/05 a 15.7.2005, č.j. 5333/05, bylo u Obvodního báňského úřadu v Brně zahájeno řízení o změně názvu dobývacího prostoru **BLANSKO II**, ev. č. **6^o 0273**, v okrese Blansko. K žádosti o změnu názvu dobývacího prostoru Blansko II byla předložena projektová dokumentace zpracovaná hlavním důlním měřičem Ladislavem Polákem a schválena závodním lomem Jiřím Marešem, kteří vlastní k předmětné činnosti požadované oprávnění. Projektová dokumentace je vypracována podle požadavku vyhlášky č. 172/1992 Sb., o dobývacích prostorech, v platném znění, ve dvou vyhotoveních.

Obvodní báňský úřad v Brně provedl změnu názvu dobývacího prostoru v souladu s ustanovením § 1 odst. 1 vyhlášky č. 172/1992 Sb., o dobývacích prostorech, v platném znění, která stanovuje název dobývacího prostoru podle katastrálního území, v němž leží dobývací prostor nebo jeho největší část. Proto bylo rozhodnuto tak, jak je výše uvedeno.

Správní poplatek byl stanoven ve výši 1.500,- Kč dle ustanovení § 5 zákona č. 634/2004 Sb., o správních poplatcích, v platném znění. Poplatek byl uhrazen kolkovými známkami pod č.j. 5111/05 vylepenými na originálu rozhodnutí.

Poučení

Proti tomuto rozhodnutí lze podat podle ustanovení § 53 zákona č. 71/1967 Sb., o správním řízení (správní řád), odvolání k ČBÚ v Praze prostřednictvím Obvodního báňského úřadu v Brně ve lhůtě 15 dnů ode dne jeho doručení.



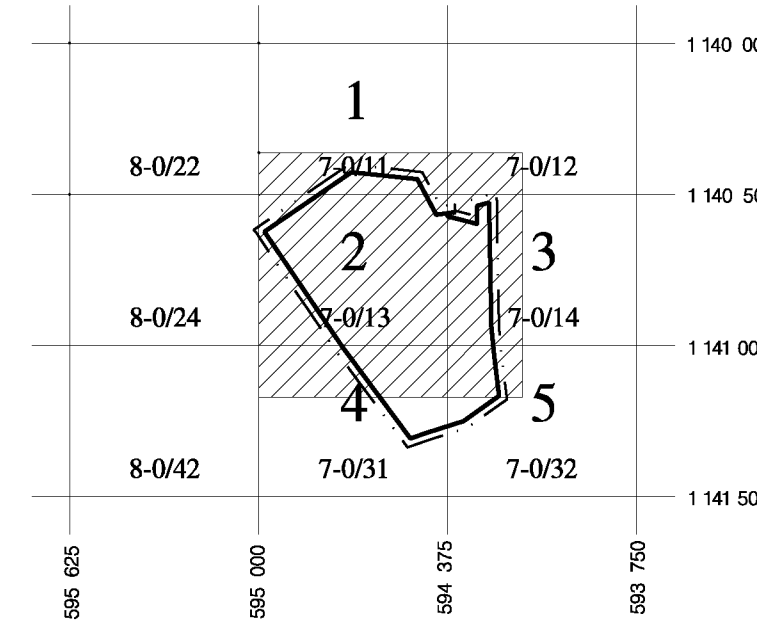
Rozdělovník:

účastníci řízení - doručení do vlastních rukou

1. Moravské keramické závody a. s., Spešovská 243, 679 02 Rájec – Jestřebí

na vědomí - obyčejně

2. Městský úřad Blansko, Stavební úřad, 678 24 Blansko
3. Ministerstvo životního prostředí, odbor výkonu státní správy VII, Mezírka 1, 602 00 BRNO
6. Český báňský úřad v Praze, Kozí 4, PRAHA 1
7. Ministerstvo průmyslu a obchodu, odbor surovinové a energetické politiky, Na Františku 32, 110 15 PRAHA
8. Ministerstvo životního prostředí, Vršovická 65, PRAHA 10
9. Česká geologická služba - GEOFOND ČR, Odbor informací o nerostných surovinách, Kostelní 26, 176 06 PRAHA



Kraj : Jihomoravský
Okres : Blansko
Kauzalní území : Dolní Lhota

VYSVĚTLIVKY :

- hranice ÚP Dolní Lhota II, SRS č. J. 4105/78, ze dne 7.3.1978
- hranice pozemků bernácké Gaussové (P.č.č. 283/02)
- hranice katastrálního území
- hranice katastru nemovitostí

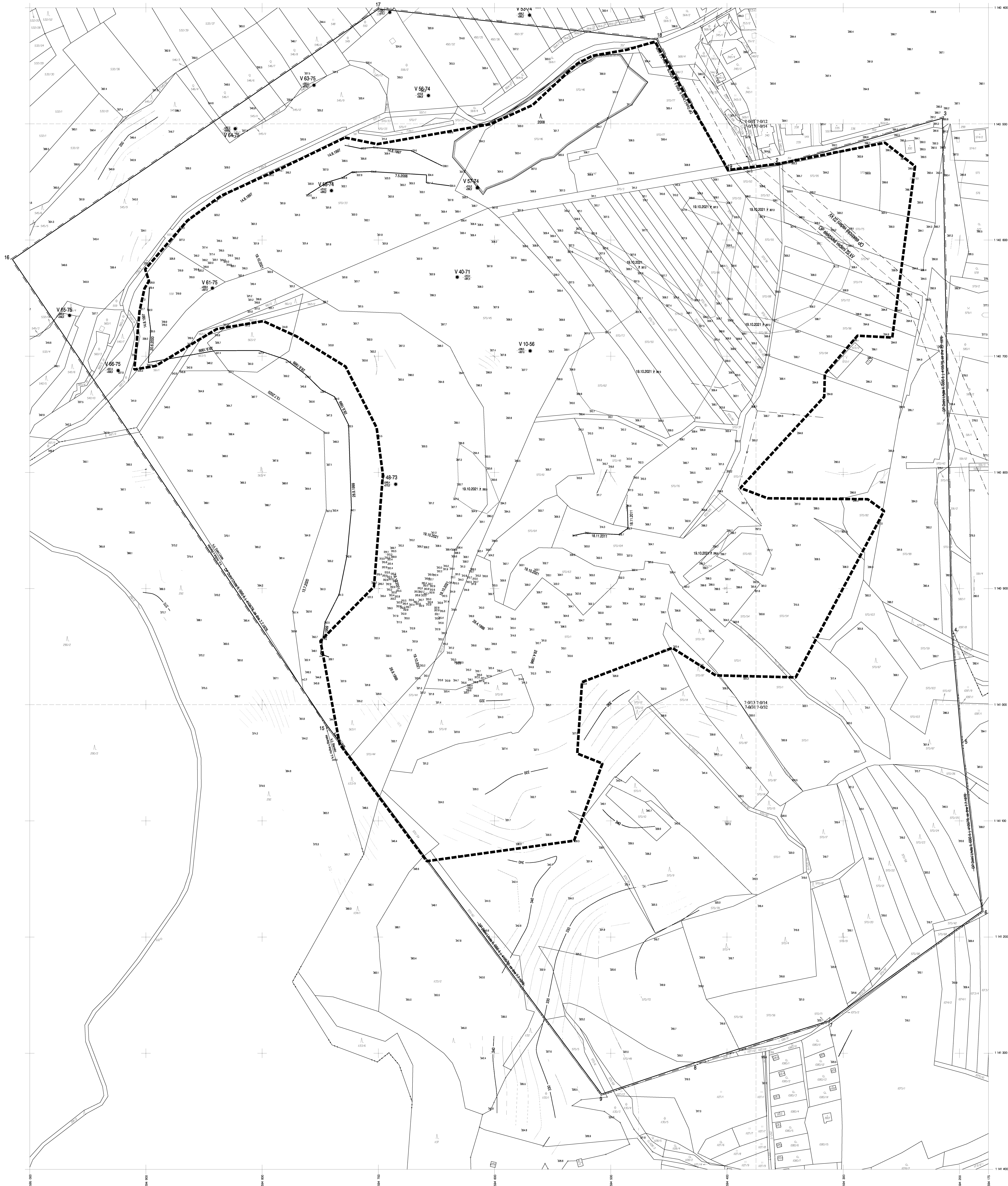
ZALOŽENÍ MAPY	datum	jméno	podpis
Vykonatel:	24.11.2021		
Hlavní důlní měřič:	24.11.2021		
Podle stavu ke dni:	19.10.2021		

DOPLNĚNÍ MAPY	Podle stavu ke dni:

TĚŽENÝ NEROST : píský stříbrňák a píský středněrný
DOBÝVACÍ METODA : strojní
DOBÝVACÍ PROSTOR : Dolní Lhota II (60273)
ORGANIZACE : Kalcit s.r.o.
LOŽIŠKO : Blansko 1 - jezírka (B330940100)

DOLNÍ LHOTA

ZÁKLADNÍ DŮLNÍ MAPA	PROVOZNÍ DŮLNÍ MAPA
1 : 1000	
evidenční číslo :	052502



DNE: 9.5.2002

Datum: 13.5. 2002

Číslo 547

OBVODNÍ BÁŇSKÝ ÚŘAD BRNO

V Brně dne 28.3.2002

č.j. 283/02

ROZHODNUTÍ

Obvodní báňský úřad v Brně, jako věcně a místně příslušný orgán státní správy, podle ustanovení § 10 odst. 1 a § 17 odst. 4 zákona ČNR č. 61/1988 Sb., o hornické činnosti, výbušninách a o státní báňské správě, v platném znění a podle ustanovení § 8 vyhlášky ČBÚ č. 104/1988 Sb., ve znění její novelizace, o racionálním využívání výhradních ložisek, o ohlašování a povolování hornické činnosti a o ohlašování činnosti prováděné hornickým způsobem a na základě podané žádosti organizace

Moravské keramické závody, akciová společnost

679 02 RÁJEC – JESTŘEBÍ

IČO: 46900985

ze dne 13.12.2001 o povolení hornické činnosti, po provedeném řízení spojeném s místním šetřením ze dne 10.1.2002 a po dohodě s Ministerstvem životního prostředí, odborem výkonu státní správy VII, Mezírka 1, 602 00 BRNO ze dne 22.8.2001, zn: 560/1961/2001-POH a po vyjádření referátu životního prostředí Okresního úřadu v Blansku ze dne 6.6.2001, RŽP/1136,1137/01-Ry respektive ze dne 30.8.2001, č.j. RŽP/1771/01/Su/Ry/Kr

povoluje

**hornickou činnost - plán likvidace
v dobývacím prostoru Blansko II, ev. č. 6 0273,**

za těchto

podmínek:

1. Hornická činnost se povoluje výhradně v k.ú. Dolní Lhota, na pozemcích p.č. 136/7, 136/8, 137, 138/2, 138/3, 141/1, 141/2, 142/1, 142/2, 142/3, 146, 148, 149/1, 149/2, 149/3, 149/4, 150/1, 150/2, 150/3, st. 64, 150/5, 150/7, 150/8, 150/9, 150/10, 150/11, 150/12, 150/13, 150/14, 150/15, 150/16, 150/17, 150/18, 150/19, 150/20, 150/21, 150/22, 150/23, 150/24, 150/25, 150/28, 150/29, 150/31, 154, 155, 156, 158, 159, 160, 162, 165, 181/1, 181/3, 181/4, 181/5, 181/6, 181/7, 181/8, 181/10, 181/11, 181/12, 181/13, 187, 189, 190/2, 210, 211/1, 211/2, 213/1, 213/2, 214/3, 570/3, 735/3, 735/4, 736/1, 1097, 1101, 1102/1, 1102/2, 1102/3, 1103, 1104, 1105, 1106, 1107, 1108, 1109, 1110/1, 1110/2, 1110/3,

- 1111/1, 1112/1, 1112/2, 1113/1, 1113/3, 1113/6, 1114/1, 1114/2, 1114/3, 1115/3, 1115/4, 1118, 1119/3, 1119/4, 1120, 1121, 1125, 1133/1, 1133/3, 1134/1 a 1358 v rozsahu vyznačeném v plánu likvidace v dobývacím prostoru Blansko II, ev. č. 6 0273.
2. Organizace zajistí ve smyslu ustanovení § 30 zákona ČNR č. 44/1988 Sb. o ochraně a využití nerostného bohatství, v platném znění, hospodárné využití zbývajících bilančních těžitelných zásob, plánem likvidace hornické činnosti v dobývacím prostoru Blansko II, ev. č. 6 0273, v celkové výši 100 000 tun písků slévárenských křemičitých a 5 000 tun písků slévárenských přírodních, do konce roku 2004. (Podmínka stanovena ve vyjádření OkÚ Blansko, RŽP ze dne 6.6.2001, RŽP/1136,1137/01-Ry a ve vyjádření města Blanska ze dne 21.11.2001, č.j. SEKR/371/01).
 3. Nejnižší úroveň těžebního platu lomu je 292 m n.m. , po tuto úroveň je povolena těžba.
 4. Z hlediska vodního hospodářství bude ve smyslu § 14 zákona č. 138/1973 Sb., o vodách, v platném znění, zajištěno provádění prací v souladu se schváleným provozním řádem, který vychází z podmínek činnosti v ochranném pásmu vodního zdroje Dolní Lhota, na jejichž území se lom nachází. Likvidace odkaliště bude předem projednána s provozovatelem vodního zdroje Dolní Lhota a s referátem životního prostředí Okresního úřadu Blansko. Dále bude jmenovaný referát seznámen se způsobem dalšího využití nebo likvidace všech objektů, které nejsou do této etapy zahrnuty (Podmínka stanovena ve vyjádření OkÚ Blansko, RŽP ze dne 30.8.2001, č.j. RŽP/1771/01/Su/Ry/Kr).
 5. Organizace před vlastním zahájením likvidace předloží na referát životního prostředí Okresního úřadu Blansko k vyjádření podrobnější dokumentaci uvažovaného záměru, která bude obsahovat stat' odpadového hospodářství se seznamem odpadů vznikajících při likvidaci a rekultivaci lomu. Každý druh odpadu musí být charakterizován kódem, přesnějším názvem a kategorií dle vyhl. MŽP 337/1997 Sb., kterou vydává Katalog odpadů a stanoví další seznam odpadů. U každého druhu vzniklého odpadu bude uvedeno jeho množství v jednotkách hmotnosti a způsob jeho využití nebo zneškodňování. (Podmínka stanovena ve vyjádření OkÚ Blansko, RŽP ze dne 30.8.2001, č.j. RŽP/1771/01/Su/Ry/Kr).
 6. Z hlediska zájmů chráněných lesním zákonem č. 289/1995 Sb., o lesích, v platném znění a doplnění některých zákonů v platném znění, bude postupováno tak, jak bylo projednáno a schváleno v „Plánu sanace a rekultivace prostoru uvažovaného k likvidaci v lomu Dolní Lhota a prostoru o rozsahu důlních škod v západním předpolí lomu“ vypracovaném organizací LH Projekt a.s. v listopadu 2001. (Podmínka stanovena ve vyjádření OkÚ Blansko, RŽP ze dne 30.8.2001, č.j. RŽP/1771/01/Su/Ry/Kr).
 7. Organizace bude provádět likvidaci lomu za dodržení právních ustanovení obecné ochrany vod, z technické rekultivace budou vyloučeny veškeré závadné látky nebo jiná rizika ohrožení kvality podzemních vod. (Podmínka stanovena ve vyjádření Vodárenské akciové společnosti, a.s., Soběšická 156, 638 01 BRNO ze dne 7.9.2001, č.j. 921/21/01).
 8. O všech nových skutečnostech, které by mohly mít vliv na toto rozhodnutí, musí být bezodkladně informován Obvodní báňský úřad v Brně.
 9. S tímto rozhodnutím a stanovenými podmínkami musí být prokazatelně seznámen závodní lomu a všichni pracovníci, kterých se to týká.

Obvodní báňský úřad v Brně podle ustanovení § 37a odst. 2 zákona č. 44/1988 Sb., o ochraně a využití nerostného bohatství (horní zákon), v platném znění a podle ustanovení § 41 odst. 2 písmena c) zákona č. 61/1988 Sb. o hornické činnosti, výbušninách a o státní báňské správě, v platném znění a na základě podané žádosti organizace

schvaluje

tvorbu zákonné finanční rezervy na sanaci a rekultivaci pozemků dotčených těžbou v tomto členění:

Rok	Tvorba v daném roce	Stav na konci roku
2002	1 500 000,- Kč	1 500 000,- Kč
2003	1 300 000,- Kč	2 800 000,- Kč
2004	848 000,- Kč	3 648 000,- Kč
Celkem		3 648 000,- Kč

Obvodní báňský úřad v Brně schvaluje tvorbu zákonné rezervy při dodržení těchto

podmínek:

1. Finanční rezerva na sanaci a rekultivaci bude vytvořena v celkové výši **3 648 000,- Kč** výhradně k účelu pro rekultivaci a sanaci dobývacího prostoru Blansko II, ev. č. 6 0273.
2. Způsob tvorby rezerv za zdaňovací období a jejich výše musí být prokazatelná v souladu s ustanovením § 3 zákona č. 593/1992 Sb. o rezervách pro zjištění základu daně z příjmů, v platném znění.
3. Po vytvoření konečné schválené částky bude ze strany organizace zhodnocen plán sanace a rekultivace ve vztahu k celkové vytvořené částce – **3 648 000,- Kč**.
4. Organizace podá písemně na OBÚ v Brně každoročně vždy k 31.1. následného roku zprávu o inventarizaci výše zákonných rezerv vytvořených na sanaci a rekultivaci.

Obvodní báňský úřad v Brně podle ustanovení § 37a odst. 1 zákona č. 44/1988 Sb., o ochraně a využití nerostného bohatství (horní zákon), v platném znění a podle ustanovení § 41 odst. 2 písmena c) zákona č. 61/1988 Sb. o hornické činnosti, výbušninách a o státní báňské správě, v platném znění a na základě podané žádosti organizace

schvaluje

tvorbu zákonné finanční rezervy na předpokládaný vznik důlních škod v tomto členění:

Rok	Tvorba v daném roce	Stav na konci roku
2002	700 000,- Kč	700 000,- Kč
2003	600 000,- Kč	1 300 000,- Kč
2004	541 000,- Kč	1 841 000,- Kč
Celkem		1 841 000,- Kč

Podmínky tvorby zákonné rezervy:

1. Finanční rezerva na předpokládaný vznik důlních škod bude vytvořena v celkové výši 1 841 000,- Kč výhradně k účelu pro náhradu důlních škod v dobývacím prostoru Blansko II, ev. č. 6 0273.
2. Způsob tvorby rezerv za zdaňovací období a jejich výše musí být prokazatelná v souladu s ustanovením § 3 zákona č. 593/1992 Sb. o rezervách pro zjištění základu daně z příjmů.
3. Organizace podá písemně na OBÚ v Brně každoročně vždy k 31.1. následného roku zprávu o inventarizaci výše zákonných rezerv vytvořených na předpokládaný vznik důlních škod.

Odůvodnění

Podáním organizace MKZ a. s. ze dne 13.12.2001 bylo u Obvodního báňského úřadu v Brně zahájeno řízení o povolení hornické činnosti – plán likvidace, v dobývacím prostoru Blansko II ev. č. 6 0273. Organizace k žádosti o povolení hornické činnosti – plán likvidace v uvedeném dobývacím prostoru předložila „Plán likvidace lomu Dolní Lhota“ ve dvou vyhotoveních, zpracovaný oprávněným projektantem [redacted] č. osvědčení 117/92 a schváleným [redacted] závodním lomu. Organizace má platné oprávnění k hornické činnosti vydané OBÚ v Brně dne 2.7.1996, č.j. 08-3564/96-415.2, poř. č. 614. Hornická činnost bude prováděna výhradně v k.ú. Dolní Lhota, na pozemcích p.č. 136/7, 136/8, 137, 138/2, 138/3, 141/1, 141/2, 142/1, 142/2, 142/3, 146, 148, 149/1, 149/2, 149/3, 149/4, 150/1, 150/2, 150/3, st. 64, 150/5, 150/7, 150/8, 150/9, 150/10, 150/11, 150/12, 150/13, 150/14, 150/15, 150/16, 150/17, 150/18, 150/19, 150/20, 150/21, 150/22, 150/23, 150/24, 150/25, 150/28, 150/29, 150/31, 154, 155, 156, 158, 159, 160, 162, 165, 181/1, 181/3, 181/4, 181/5, 181/6, 181/7, 181/8, 181/10, 181/11, 181/12, 181/13, 187, 189, 190/2, 210, 211/1, 211/2, 213/1, 213/2, 214/3, 570/3, 735/3, 735/4, 736/1, 1097, 1101, 1102/1, 1102/2, 1102/3, 1103, 1104, 1105, 1106, 1107, 1108, 1109, 1110/1, 1110/2, 1110/3, 1111/1, 1112/1, 1112/2, 1113/1, 1113/3, 1113/6, 1114/1, 1114/2, 1114/3, 1115/3, 1115/4, 1118, 1119/3, 1119/4, 1120, 1121, 1125, 1133/1, 1133/3, 1134/1 a 1358 v rozsahu vyznačeném v plánu likvidace. Trhací práce malého rozsahu nejsou předmětem tohoto povolení, protože povolení trhacích prací malého rozsahu bylo povoleno rozhodnutím Obvodního báňského úřadu v Brně ze dne 8.8.1990, č.j. 2910/90 a je doposud platné. V případě realizace povolené hornické činnosti nebude dotčen zemědělský půdní fond.

Obvodní báňský úřad v Brně na základě ustanovení § 18 odst. 2 zákona č. 61/1988 sb., o hornické činnosti, výbušninách a státní báňské správě, v platném znění nařídil přípisem ze dne 2.1.2002, č.j. 6552/01, na den 10.1.2002 ústní jednání spojené s místním šetřením. Protokol z ústního jednání spojeného s místním šetřením je zaevidován u zdejšího úřadu pod č.j. 283/02.

Úvodem ústního jednání byli zúčastnění seznámeni s projednávanou problematikou zvláště pak s předloženým plánem likvidace lomu Dolní Lhota, plánem sanace a rekultivace prostoru uvažovaného k likvidaci v lomu Dolní Lhota a prostoru o rozsahu důlních škod v západním předpolí lomu, dokumentaci o hodnocení vlivu na životní prostředí a grafickou dokumentaci. Plán sanace a rekultivace zpracovala odborná organizace LH Projekt a. s. v listopadu 2001 a dokumentaci o hodnocení vlivu na životní prostředí zpracoval I. [redacted] lednu 1998.

[REDACTED]

[REDACTED]

[REDACTED]

[REDACTED]

[REDACTED]

8. Vyjádření č.j. 13573/2001-203 Pi Povodí Moravy, s.p. Brno z 29.8.2001.
9. Vyjádření č.j. VLHZ/3826/O1/Vo statutárního města Brna ze 3.9.2001.
10. Vyjádření č.j. 540/2001-M Územního pracoviště Blansko, Zemědělské vodohospodářské správy z 27.8.2001.

Dále doložila dokumenty o vyřešení střetů zájmů ve smyslu ustanovení § 33 zákona ČNR č. 44/1988 Sb. o ochraně a využití nerostného bohatství, v platném znění, k uvažované hornické činnosti s vlastníky dotčených pozemků.

Organizace na základě požadavku zdejšího úřadu z ústního jednání doložila dne 17.1.2002, č.j. 286/02 a následně dne 25.1.2002 doplnila organizace pod č.j. 477/02 zdejšího úřadu, přehled nájemních smluv, informace o parcelách ZE a kopie katastrální mapy 1 : 1 000.

Všechny podmínky ze strany dotčených orgánů státní správy a účastníků řízení byly pojaty do podmínek tohoto rozhodnutí a jsou vytvořeny podmínky k zajištění ostatních právem chráněných zájmů. Proto bylo rozhodnuto jak výše uvedeno.

V souladu s platným ustanovením zákona č. 368/1992 Sb., ve znění změny zákona č. 62/2000 Sb., byl stanoven správní poplatek za vydání povolení předmětné hornické činnosti ve výši 1.000,- Kč, který byl uhrazen kolkovými známkami (č.j. 6552/01), vylepenými na originálu tohoto rozhodnutí.

V příloze se organizaci vrací jedno vyhotovení dokumentace k povolení hornické činnosti, opatřené doložkou zdejšího úřadu.

Poučení

Proti tomuto rozhodnutí můžete do 15 dnů ode dne doručení podat odvolání podle ustanovení § 54 zákona č. 71/1967 Sb., o správním řízení (správní řád) k Českému báňskému úřadu v Praze prostřednictvím Obvodního báňského úřadu v Brně.

Za správnost vyhotovení

Rozdělovník:

účastník řízení - doručenka do vlastních rukou

1. Moravské keramické závody, akciová společnost, 679 02 RÁJEC – JESTŘEBÍ
2. Město Blansko, k rukám pana starosty, nám. Svobody 3, 678 24 Blansko
3. Svazek vodovodů a kanalizací, ul. 17. listopadu 14, 680 01 Boskovice
4. [REDAKCE]
5. Statutární město Brno, Dominikánské nám. 1, 601 67 Brno
6. [REDAKCE]

[REDAKCE]

23. Lesy České republiky s.p., Přemyslova 1106, 501 68 Hradec Králové

24. [REDAKCE]

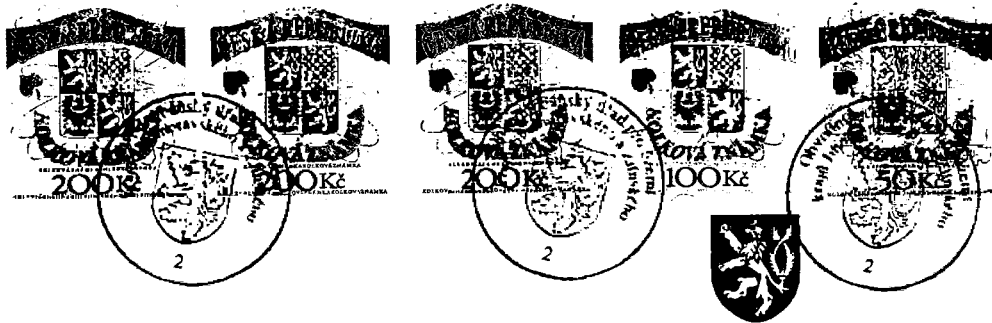
31. Město Blansko, nám. Svobody 3, 678 24 Blansko

32. [REDAKCE]

dotčené orgány státní správy a samosprávy - doručenka

38. Krajský úřad - Jihomoravský kraj, Odbor životního prostředí a zemědělství, Žerotínovo nám. 3/5, 602 00 Brno

39. Okresní úřad Blansko, k rukám přednosta úřadu, referát životního prostředí, nám. Republiky č. 11, 678 27 Blansko
40. Okresní úřad Blansko, k rukám přednosta úřadu, referát regionálního rozvoje, nám. Republiky č. 11, 678 27 Blansko
41. Městský úřad Blansko, Stavební úřad a životní prostředí, K.J. Mašky 2, 678 24 Blansko
42. Okresní úřad Blansko, okresní hygienik, Mlýnská 2, 678 29 Blansko
43. Ministerstvo životního prostředí, odbor výkonu státní správy VII, Mezírka 1, 602 00 BRNO
44. Povodí Moravy s.p., Dřevařská 11, 601 75 Brno
45. Vodárenská akciová společnost, a.s., Soběšická 156, 638 01 Brno



Toto rozhodnutí nabývá
právní moci dne 29.5.2021
je vykonatelné dne 29.5.2021
Obvodní báňský úřad pro území krajů
Jihomoravského a Zlínského
Brno 1.6.2021

OBVODNÍ BÁŇSKÝ ÚŘAD PRO ÚZEMÍ KRAJŮ JIHMORAVSKÉHO A ZLÍNSKÉHO

č. j. SBS 02452/2021/OBÚ-01/4

V Brně dne 28. 4. 2021

ROZHODNUTÍ

Obvodní báňský úřad pro území krajů Jihomoravského a Zlínského (dále také „OBÚ v Brně“) jako věcně příslušný orgán státní báňské správy podle ustanovení § 41 odst. 2 písm. b) zákona č. 61/1988 Sb., o hornické činnosti, výbušninách a o státní báňské správě, ve znění pozdějších předpisů (dále také „zákon č. 61/1988 Sb.“), a jako místně příslušný orgán státní báňské správy podle ustanovení § 38 odst. 1 písm. b) a odst. 2 zákona č. 61/1988 Sb., na základě žádosti účastníka řízení, podle ustanovení § 27 odstavec 1 zákona č. 500/2004 Sb., správní řád, ve znění pozdějších předpisů (dále také „správní řád“), organizace Kalcit s.r.o., se sídlem Třískalova 902/10a, Lesná, 638 00 Brno, IČ: 26245311, ze dne 18. 1. 2021, rozhodl takto:

Obvodní báňský úřad pro území krajů Jihomoravského a Zlínského na základě žádosti podané dne 19. 1. 2021, evidované zdejším úřadem pod čj. SBS 02452/2021, a doplněné dne 25. 2. 2021 (čj. SBS 07776/2021), organizaci

Kalcit s.r.o.,

se sídlem Třískalova 902/10a, Lesná, 638 00 Brno,

IČ: 26245311,

v souladu s ustanovením § 10 odst. 9 zákona č. 61/1988 Sb. o hornické činnosti, výbušninách a o státní báňské správě, ve znění pozdějších předpisů

p o v o l u j e

změnu plánu likvidace výhradního ložiska slévárenských písků Blansko I - Jezírka v dobývacím prostoru (dále také „DP“) Dolní Lhota II, ev.č. 6 0273, v katastrálním území Dolní Lhota, za těchto **podmínek**:

1. Změna plánu likvidace výhradního ložiska slévárenských písků Blansko I - Jezírka v DP Dolní Lhota II, ev.č. 6 0273, se povoluje výhradně v rozsahu vyznačeném v předložené dokumentaci „Změna plánu likvidace dobývacího prostoru Dolní Lhota II, evidenční číslo 6 0273“ z ledna 2021, zpracované oprávněným báňským projektantem [redacted] a schválené závodním lomu [redacted]
2. Musí být i nadále plněny podmínky rozhodnutí Obvodního báňského úřadu v Brně čj. 283/02 ze dne 28. 3. 2002.
3. Změna nebo odchýlení od předložené dokumentace „Změna plánu likvidace dobývacího prostoru Dolní Lhota II, evidenční číslo 6 0273“ z ledna 2021 bude bezodkladně oznámena místně příslušnému obvodnímu báňskému úřadu.
4. S ohledem na ověření způsobilosti k bezpečnému užívání modernizované technologické linky se stanovuje lhůta zkušebního provozu na dobu 6 měsíců od jeho zahájení.
5. Organizace provede vyhodnocení zkušebního provozu tak, aby vyhodnocení zkušebního provozu bylo doručeno na místně příslušný obvodní báňský úřad nejpozději jeden měsíc před ukončením zkušebního provozu.

6. Zařízení může být uvedeno do provozu jen v prostředí a podmínkách, pro které je určeno, a po provedení předepsaných prohlídek, zkoušek a revizí podle § 45 vyhlášky č. 51/1989 Sb., o bezpečnosti a ochraně zdraví při práci a bezpečnosti provozu při úpravě a zušlechťování nerostů, ve znění pozdějších předpisů a po provedení předepsaných prohlídek, kontrol, zkoušek případně revizí v souladu s provozní dokumentací, v souladu s ustanovením § 3, § 4 a § 5 vyhlášky č. 392/2003 Sb., o bezpečnosti provozu technických zařízení a o požadavcích na vyhrazená technická zařízení tlaková, zdvihací a plynová při hornické činnosti a činnosti prováděné hornickým způsobem, v platném znění a v souladu s požadavky stanovenými výrobcem.
7. Musí být plněny podmínky ze stanovisek, závazných stanovisek a vyjádření účastníků řízení a dotčených orgánů:
 - Krajský úřad Jihomoravského kraje, odbor životního prostředí – závazné stanovisko podle ust. § 11 odst. 2 písm. c) zákona č. 201/2012 Sb. ze dne 29. 1. 2021, čj. JMK 14423/2021 – podmínka:
 - o *V rámci provádění likvidace pískovny budou realizována účinná opatření na snížení prašnosti dle metodického pokynu pro omezování prašnosti z provádění staveb“.*
 - Městský úřad Blansko, odbor životního prostředí – souhrnné stanovisko ze dne 14. 1. 2021, čj. MBK 1544/2021, zn. SMBK 57468/2020 ŽP/PŘ - podmínky:
 - o *z hlediska zákona č. 254/2001 Sb., o vodách, ve znění pozdějších předpisů – požadavek, aby při likvidaci pískovny nedošlo k ohrožení kvality podzemních ani povrchových vod,*
 - o *z hlediska zákona č. 114/1992 Sb., o ochraně přírody a krajiny, ve znění pozdějších předpisů – bude zpracován a předložen zdejšímu odboru plán rekultivace daného území – lesa, který je ze zákona VKP,*
 - o *z hlediska zákona č. 289/1995 Sb., o lesích, ve znění pozdějších předpisů - bude aktualizován rekultivační plán týkající se navrácení pozemků ve formě pozemků určených k plnění funkcí lesa s provedenou biologickou lesnickou rekultivací, protože i tento plán byl zpracován odbornou společností LH Projekt a.s. v roce 2001 a v současnosti již neodpovídá dnešním požadavkům a skutečností zejména co se týče stanovení výše finančních rezerv nutných k provádění příslušné rekultivace,*
 - o *z hlediska zákona č. 334/1992 Sb., o ochraně zemědělského půdního fondu, ve znění pozdějších předpisů – po ukončení rekultivace bude oznámeno odboru ŽP – ZPF ukončení prací k ukončení platby odvodů za dočasné odnětí půdy ze ZPF.*
 - Statutární město Brno (zastoupené Lesy města Brna, a.s.) – vyjádření ze dne 31. 3. 2021 uplatněné v rámci ústního jednání - podmínka:
 - o *S povolením souhlasíme za podmínky aktualizace rekultivačního plánu týkajícího se pozemků zejména v majetku Statutárního města Brna a ve správě Lesů města Brna, a.s.*
 - Lesy České republiky, s.p. (zastoupené LS Černá hora) – vyjádření ze dne 31. 3. 2021 uplatněné v rámci ústního jednání - podmínka:
 - o *Ve věci povolení změny plánu likvidace v DP Dolní Lhota II s povolením souhlasíme za podmínky aktualizace rekultivačního plánu týkajícího se pozemků a to i navazujících ve vlastnictví LČR, s.p.*
8. Všechny okolnosti, které by měly vliv na toto rozhodnutí, budou neprodleně oznámeny místně příslušnému obvodnímu báňskému úřadu.

9. S tímto rozhodnutím musí být prokazatelně seznámen závodní lomu a všichni pracovníci, kterých se to týká.

Odůvodnění:

Žadatel, organizace Kalcit s.r.o., se sídlem Třískalova 902/10a, Lesná, 638 00 Brno, IČ: 26245311, podal na Obvodní báňský úřad pro území krajů Jihomoravského a Zlínského žádost (tato byla zdejší úřadem zaevidována dne 19. 1. 2021, pod čj. SBS 02452/2021), ve věci povolení změny plánu likvidace v dobývacím prostoru Dolní Lhota II, ev.č. 6 0273, a to v katastrálním území Dolní Lhota.

Dnem podání žádosti zahájil Obvodní báňský úřad pro území krajů Jihomoravského a Zlínského řízení o žádosti v souladu s ustanovením § 44 odst. 1 zákona č. 500/2004 Sb., správní řád, ve znění pozdějších předpisů.

Důvodem změny plánu likvidace je odstranění většiny objektů souvisejících s těžebním provozem lomu, a to v letech 2021 až 2040, a výstavba nových technologických objektů souvisejících s moderní likvidací pískovny a ukládání odpadů dle požadavku nového zákona o odpadech, zákona č. 541/2020 Sb., v aktuálním znění.

Předmětné řízení bylo zahájeno na základě výše uvedené žádosti organizace, která však neobsahovala náležitosti stanovené ustanoveními § 6 vyhlášky č. 104/1988 Sb., o racionálním využívání výhradních ložisek, o povolování a ohlašování hornické činnosti a ohlašování činnosti prováděné hornickým způsobem, v platném znění. Proto bylo řízení usnesením OBÚ v Brně ze dne 27. 1. 2021, čj. SBS 02452/2021/OBÚ-01/1, podle ustanovení § 64 odst. 1 písm. a) zákona č. 500/2004 Sb., správní řád, ve znění pozdějších předpisů, přerušeno a organizace Kalcit s.r.o. byla současně vyzvána, ve smyslu ustanovení § 45 odst. 2 zákona č. 500/2004 Sb., správní řád, ve znění pozdějších předpisů, aby ve lhůtě do 28. února 2021 doplnila a upravila svou žádost a dokumentaci. Organizace doplnila dokumentaci přípisem ze dne 25. 2. 2021, zaevidováno pod čj. SBS 07776/2021.

Ke své žádosti organizace přiložila, v souladu s ustanoveními § 10 odst. 9 a § 17 a § 18 zákona č. 61/1988 Sb. o hornické činnosti, výbušninách a o státní báňské správě, ve znění pozdějších předpisů a náležitosti stanovené v § 6 a příloze č. 6 vyhlášky č. 104/1988, Sb., o hospodárném využívání výhradních ložisek, o povolování a ohlašování hornické činnosti a činnosti prováděné hornickým způsobem, v platném znění, seznam účastníků řízení, dokumentaci „Změna plánu likvidace dobývacího prostoru Dolní Lhota II, evidenční číslo 6 0273“ z ledna 2021, zpracovanou oprávněným báňským projektantem [REDAKCE] a schválenou závodním lomu [REDAKCE] a stanoviska, závazná stanoviska a vyjádření dotčených orgánů a účastníků řízení.

Přípisem ze dne 4. 3. 2021, čj. SBS 02452/2021/OBÚ-01/2, oznámil OBÚ v Brně pokračování řízení a stanovil termín ústního jednání ve výše uvedené věci na den 31. března 2021.

Z předmětného ústního jednání byl sepsán protokol (čj. Obvodního báňského úřadu pro území krajů Jihomoravského a Zlínského SBS 12750/2021), ve kterém bylo dokladováno řádné projednání předmětné žádosti. Při ústním jednání byla vydána ze strany zúčastněných doplňující vyjádření, která jsou přílohou protokolu. Místní šetření bylo provedeno za účasti zástupce žadatele a zástupců Lesů ČR a Lesů města Brna.

Obvodní báňský úřad pro území krajů Jihomoravského a Zlínského podle ustanovení § 36 odst. 3 zákona č. 500/2004 Sb., správní řád, ve znění pozdějších předpisů, vyzval účastníky řízení, čj. SBS 02452/2021/OBÚ-01/3 ze dne 31. 3. 2021, aby se vyjádřili k podkladům rozhodnutí ve výše uvedené věci před jeho vydáním. Žádný z účastníků řízení se ve stanové lhůtě nevyjádřil k podkladům rozhodnutí před jeho vydáním.

Vzhledem k zájmům chráněných zvláštními předpisy byla před jednáním organizací doložena následující stanoviska, závazná stanoviska, souhlasy a vyjádření:

- Město Blansko – stanovisko k záměru, čj.: SMBK 9010/2021/SRM ze dne 23. 2. 2021, souhlas bez podmínek,
- Krajský úřad Jihomoravského kraje, odbor životního prostředí – souhrnné vyjádření ze dne 11. 1. 2021, čj. JMK 3991/2021:
 - z hlediska zákona č. 254/2001 Sb., o vodách, ve znění pozdějších předpisů – bez připomínek,
 - z hlediska zákona č. 114/1992 Sb., o ochraně přírody a krajiny, ve znění pozdějších předpisů – bez připomínek,
 - z hlediska zákona č. 289/1995 Sb., o lesích, ve znění pozdějších předpisů – OŽP není příslušným orgánem státní správy lesů,
 - z hlediska zákona č. 334/1992 Sb., o ochraně zemědělského půdního fondu, ve znění pozdějších předpisů – bez připomínek,
 - z hlediska zákona č. 541/2020 Sb., o odpadech, ve znění pozdějších předpisů – bez připomínek,
 - z hlediska zákona č. 201/2012 Sb., o ochraně ovzduší, ve znění pozdějších předpisů – nutno podat žádost o závazné stanovisko, odborný posudek a rozptylovou studii (řešeno níže viz závazné stanovisko podle zákona č. 201/2012, o ochraně ovzduší čj.: JMK 14423/2021, ze dne 29. 1. 2021),
 - z hlediska zákona č. 100/2001 Sb., o posuzování vlivů na životní prostředí, ve znění pozdějších předpisů – záměr nevyžaduje provedení zjišťovacího řízení ve smyslu § 7 zákona č. 100/2001 Sb.,
 - z hlediska zákona č. 44/1988 Sb., horní zákon, ve znění pozdějších předpisů – bez připomínek.
- Městský úřad Blansko, odbor životního prostředí – souhrnné stanovisko ze dne 14. 1. 2021, čj. MBK 1544/2021, zn. SMBK 57468/2020 ŽP/PŘ:
 - z hlediska zákona č. 185/2001 Sb., o odpadech, ve znění pozdějších předpisů – bez připomínek
 - z hlediska zákona č. 254/2001 Sb., o vodách, ve znění pozdějších předpisů – požadavek, aby při likvidaci pískovny nedošlo k ohrožení kvality podzemních ani povrchových vod (podmínka uvedena ve výroku tohoto rozhodnutí),
 - z hlediska zákona č. 114/1992 Sb., o ochraně přírody a krajiny, ve znění pozdějších předpisů – souhlas za předpokladu, že bude zpracován a předložen zdejšímu odboru plán rekultivace daného území – lesa, který je ze zákona VKP (podmínka uvedena ve výroku tohoto rozhodnutí),
 - z hlediska zákona č. 289/1995 Sb., o lesích, ve znění pozdějších předpisů – souhlas za předpokladu, že bude aktualizován rekultivační plán týkající se navrácení pozemků ve formě pozemků určených k plnění funkcí lesa s provedenou biologickou lesnickou rekultivací, protože i tento plán byl zpracován odbornou společností LH Projekt a.s. v roce 2001 a v současnosti již neodpovídá dnešním požadavkům a skutečnostem zejména co se týče stanovení výše finančních rezerv nutných k provádění příslušné rekultivace (podmínka uvedena ve výroku tohoto rozhodnutí),
 - z hlediska zákona č. 334/1992 Sb., o ochraně zemědělského půdního fondu, ve znění pozdějších předpisů – po ukončení rekultivace bude oznámeno odboru ŽP – ZPF ukončení prací k ukončení platby odvodů za dočasné odnětí půdy ze ZPF (podmínka uvedena ve výroku tohoto rozhodnutí),
 - z hlediska zákona č. 201/2012 Sb., o ochraně ovzduší, ve znění pozdějších předpisů – nutno podat žádost o závazné stanovisko, (řešeno níže viz závazné stanovisko podle

zákona č. 201/2012, o ochraně ovzduší čj.: JMK 14423/2021, ze dne 29. 1. 2021),

- Krajská hygienická stanice Jihomoravského kraje se sídlem v Brně, územní pracoviště Blansko a Vyškov – souhlasné závazné stanovisko ze dne 29. 12. 2020, čj. KHSJM 70717/2020/BK/HP, bez podmínek,
- Ministerstvo životního prostředí, OVSS VII – vyjádření ze dne 22. 2. 2021, čj. MZP/2021/560/260, souhlas s povolením změny plánu likvidace, bez podmínek,
- Krajského úřadu Jihomoravského kraje, odbor životního prostředí – závazné stanovisko podle zákona č. 201/2012, o ochraně ovzduší čj.: JMK 14423/2021, ze dne 29. 1. 2021, ve kterém je uvedena následující podmínka:
 - *V rámci provádění likvidace pískovny budou realizována účinná opatření na snížení prašnosti dle metodického pokynu pro omezování prašnosti z provádění staveb (podmínka uvedena ve výroku tohoto rozhodnutí).*
- Nájemní smlouvy s vlastníky pozemků.
- Statutární město Brno (zastoupené Lesy města Brna, a.s.) – vyjádření ze dne 31. 3. 2021 uplatněné v rámci ústního jednání - podmínka:
 - *S povolením souhlasíme za podmínky aktualizace rekultivačního plánu týkajícího se pozemků zejména v majetku Statutárního města Brna a ve správě Lesů města Brna, a.s. (podmínka uvedena ve výroku tohoto rozhodnutí),*
- Lesy České republiky, s.p. (zastoupené LS Černá hora) – vyjádření ze dne 31. 3. 2021 uplatněné v rámci ústního jednání - podmínka:
 - *Ve věci povolení změny plánu likvidace v DP Dolní Lhota II s povolením souhlasíme za podmínky aktualizace rekultivačního plánu týkajícího se pozemků a to i navazujících ve vlastnictví LČR, s.p. (podmínka uvedena ve výroku tohoto rozhodnutí).*

Organizace splnila zákonem stanovené požadavky, proto bylo rozhodnuto tak, jak je výše uvedeno. V příloze se organizaci vrací jedno pare dokumentace „Změna plánu likvidace dobývacího prostoru Dolní Lhota II, evidenční číslo 6 0273“ z ledna 2021 opatřené povolovací doložkou zdejšího úřadu.

Zákonem stanovený správní poplatek pro povolení změny plánu otvírky, přípravy a dobývání ve výši 750,- Kč, (dle zákona č. 634/2004 Sb. o správních poplatcích, ve znění pozdějších předpisů), byl uhrazen spolu se žádostí, a to kolkovými známkami ve výše uvedené hodnotě.

Poučení:

Proti tomuto rozhodnutí je možné podle ustanovení § 81 zákona č. 500/2004 Sb., správní řád, ve znění pozdějších předpisů, podat odvolání k Českému báňskému úřadu v Praze. Podle ustanovení § 86 zákona č. 500/2004 Sb., správní řád, ve znění pozdějších předpisů, se odvolání podává u správního orgánu, který rozhodnutí vydal, tj. u Obvodního báňského úřadu pro území krajů Jihomoravského a Zlínského. Odvolací lhůta činí 15 dnů ode dne oznámení rozhodnutí, tj. do 15 dnů ode dne jeho doručení.



Rozdělovník:

a) Účastníci řízení – na doručenkou do vlastních rukou nebo DS:

- 1) Kalcit s.r.o., Třískalova 902/10a, Lesná, 63800 Brno
- 2) Město Blansko, nám. Svobody 32/3, 67801 Blansko
- 3) Statutární město Brno, Dominikánské náměstí 196/1, Brno-město, 60200 Brno
- 4) Lesy České republiky, s.p., Přemyslova 1106/19, Nový Hradec Králové, 50008 Hradec Králové
- 5) [REDACTED]

[REDACTED]

b) Dotčené orgány – DS:

- 22) Ministerstvo životního prostředí ČR – OVSS VII, IČ: 00164801, Mezírka 1, 602 00 Brno
- 23) Krajský úřad Jihomoravského kraje, Odbor životního prostředí, Žerotínovo nám. 3/5, 601 82 Brno
- 24) Městský úřad Blansko, odbor životního prostředí, nám. Svobody 32/3, 678 01 Blansko
- 25) Krajská hygienická stanice Jihomoravského kraje se sídlem v Brně, Jeřábkova 4, 602 00 Brno



OBVODNÍ BÁŇSKÝ ÚŘAD

PRO ÚZEMÍ KRAJŮ JIHMORAVSKÉHO A ZLÍNSKÉHO

č.j. SBS 20689/2013/OBÚ-01

poř.č. 1807

vydává pro

Kalcit s.r.o.

Brno, Třískalova 902/10a, PSČ 638 00

IČ: 262 45 311

podle § 5 odst. 2 zák. č. 61/1988 Sb., o hornické činnosti výbušninách a o státní báňské správě, v platném znění, (dále jen zákona č. 61/1988 Sb.), na základě splnění podmínek stanovených obecně závaznými právními předpisy pro výkon požadovaného předmětu činnosti, ve znění pozdějších předpisů

OPRÁVNĚNÍ

k hornické činnosti

v rozsahu podle § 2 zákona č. 61/1988 Sb., písm.

- b) otvírka, příprava a dobývání výhradních ložisek,
- c) zřizování, zajišťování a likvidace důlních děl a lomů,
- d) úprava a zušlechťování nerostů prováděné v souvislosti s jejich dobýváním,
- e) zřizování a provozování odvalů, výsypek a odkališť při činnostech uvedených v písmenech b) až d),

k činnosti prováděné hornickým způsobem

v rozsahu podle § 3 zákona č. 61/1988 Sb., písm.

- a) dobývání ložisek nevyhrazených nerostů, včetně úpravy a zušlechťování nerostů prováděných v souvislosti s jejich dobýváním, a vyhledávání a průzkum ložisek nevyhrazených nerostů prováděné k tomu účelu,
- d) práce na zpřístupňování jeskyní a práce na jejich udržování v bezpečném stavu,

odborné vedení organizace: je uvedeno v příloze, která je nedílnou součástí tohoto oprávnění

Tímto oprávněním se nahrazuje dříve vydané oprávnění OBÚ v Brně ev. č. 1631, vydané pod č.j. 04193/2009/01, dne 1.9.2009 z důvodu změn.

Odůvodnění:

Na základě žádosti organizace Kalcit s.r.o., doručené dne 8.7.2013, evidované pod č.j. SBS 20689/2013/OBÚ-01, o změnu oprávnění k hornické činnosti a činnosti prováděné hornickým způsobem, vzhledem k tomu, že organizace vyhověla všem požadavkům uvedeným v §1 vyhl. ČBÚ v Praze č. 15/1995 Sb., o oprávnění k hornické činnosti a činnosti prováděné hornickým způsobem, jakož i k projektování objektů a zařízení, která jsou součástí této činnosti, bylo její žádosti v plném rozsahu vyhověno.

Poučení o odvolání:

Proti tomuto rozhodnutí se lze odvolat podle § 81 a násl. zákona 500/2004 Sb., o správním řízení k Českému báňskému úřadu v Praze prostřednictvím Obvodního báňského úřadu pro území krajů Jihomoravského a Zlínského do 15-ti dnů ode dne jeho doručení.

V Brně dne: 18.7.2013



Příloha k č.j. SBS 20689/2013/OBÚ-01

poř.č. 1807

vydává pro

Kalcit s.r.o.

Brno, Třískalova 902/10a, PSČ 638 00

IČ: 262 45 311

Odborné vedení organizace:

osvědčení: závodní lomu pro povrchové dobývání, štěrků, písků, kameniva při hornické činnosti dle § 2 písm. b), c), d), e), a činnosti prováděné hornickým způsobem dle § 3 písm. a), c) pro lomy s roční těžbou užitkového nerostu do 500 000 t/rok, vydané OBÚ Brno pod ev.č.1193 pod č.j. 08-5263/2001-415.2 dne 30.10.2001

osvědčení: závodní v rozsahu § 3 písm. d), zákona 61/1988 Sb., vydané OBÚ v Brně pod ev. č. 0522 č.j. 02187/2009/01 dne 6.5.2009

V Brně dne: 18.7.2013

Soupis propachtovaných pozemků v Pacht. smlouvě - pozemky v dobývacím prostoru č. 144/429/2022
výpočet vyrovnání bezdůvodného obohacení od 1. 1. 2019 do 31. 12. 2019
s právem hospodařit pro Lesy České republiky, s.p. užívaných a požívaných společností Kalcit s.r.o.

Kat. území	pozemek č.	p.	výměra pozemků v m ²	Výměra plochy			
				aktivní	cena za m ²	neaktivní	cena za m ²
Dolní Lhota	561/3		242	0		242	
	562/3		323	0		323	
	č. 563/2		364	0		364	
	570/8		1 524	381		1 143	
Celkem výměra :			2 453	381		2 072	
Vyrovnání bezdůvodného obohacení *)							
Rozlišení	m ²		Kč/m ²				Kč
Plochy aktivní	381						
Plochy neaktivní	2 072						
Celkem:	2 453		1. 1. 2019 - 31. 12. 2019				

Soupis propachtovaných pozemků v Pacht. smlouvě - pozemky v dobývacím prostoru č. 144/429/2022
výpočet vyrovnání bezdůvodného obohacení od 1. 1. 2020 do 31. 12. 2020
s právem hospodařit pro Lesy České republiky, s.p. užívaných a požívaných společností Kalcit s.r.o.

Kat. území	pozemek č.	p.	výměra pozemků v m ²	Výměra plochy			
				aktivní	cena za m ²	neaktivní	cena za m ²
Dolní Lhota	561/3		242	0		242	
	562/3		323	0		323	
	č. 563/2		364	0		364	
	570/8		1 524	381		1 143	
Celkem výměra :			2 453	381		2 072	
Vyrovnání bezdůvodného obohacení *)							
Rozlišení	m ²		Kč/m ²				Kč
Plochy aktivní	381						
Plochy neaktivní	2 072						
Celkem:	2 453		1. 1. 2020 - 31. 12. 2020				

Soupis propachtovaných pozemků v Pacht. smlouvě - pozemky v dobývacím prostoru č. 144/429/2022
výpočet vyrovnání bezdůvodného obohacení od 1. 1. 2021 do 31. 12. 2021
s právem hospodařit pro Lesy České republiky, s.p. užívaných a požívaných společností Kalcit s.r.o.

Kat. území	pozemek č.	p.	výměra pozemků v m ²	Výměra plochy			
				aktivní	cena za m ²	neaktivní	cena za m ²
Dolní Lhota	561/3		242	0		242	
	562/3		323	0		323	
	č. 563/2		364	0		364	
	570/8		1 524	381		1 143	
Celkem výměra :			2 453	381		2 072	
Vyrovnání bezdůvodného obohacení *)							
Rozlišení	m ²		Kč/m ²				Kč
Plochy aktivní	381						
Plochy neaktivní	2 072						
Celkem:	2 453		1. 1. 2021 - 31. 12. 2021				

Rekapitulace vyrovnání od 1. 1. 2019 do 31. 12. 2021		
Období		Vyrovnání celkem *)
1. 1. - 31. 12. 2019		
1. 1. - 31. 12. 2020		
1. 1. - 29. 11. 2021		
Celkem:		

*) DPH se neúčtuje