

# KRAJSKÝ ÚŘAD

JIHOČESKÝ KRAJ

Odbor životního prostředí, zemědělství a lesnictví

Oddělení lesního hospodářství a zemědělství

U Zimního stadionu 1952/2

370 76 České Budějovice



KUCBX0124UOV

Naše č. j.:

KUJCK 19901/2022


Sp. zn.:

OZZL 84023/2021/vazu SS/5

Vyřizuje:

Telefon:

E-mail:



Datum:

14. 2. 2022

## Rozhodnutí

Krajský úřad - Jihočeský kraj, odbor životního prostředí, zemědělství a lesnictví, (dále jen krajský úřad) U Zimního stadionu 1952/II, 370 76 České Budějovice, jako příslušný orgán státní správy, dle § 67 odst. 1 písm. g) zák. č. 129/2000 Sb., o krajích (krajské zřízení), ve znění pozdějších předpisů a dle § 48a odst. 1 písm. e) zákona č. 289/1995 Sb., o lesích a o změně a doplnění některých zákonů, ve znění pozdějších předpisů (dále jen lesní zákon), **na základě žádosti o změnu rozhodnutí č.j. KUJCK 127127/2021, sp. zn. OZZL 84023/2021/vazu ze dne 22.11.2021 (nabytí právní moci 21.12.2021) o trvalé a dočasné odnětí pozemků plnění funkcí lesa (dále též PUPFL), na akci výstavba „D3 0312/I Kaplice nádraží - Nažidla“, investora akce společnosti Ředitelství silnic a dálnic ČR, IČO: 65993390, se sídlem Na Pankráci 546/56, 145 05 Praha 4 v zastoupení (na základě plné moci) společnosti Valbek, spol. s r.o., se sídlem Vaňurova 505/17, 460 01 Liberec IČO: 48266230 (dále též žadatel), rozhodl o změně výše uvedeného rozhodnutí, dle ust. § 16 odst. 4 lesního zákona, takto – **výrok I., výrokové části 8, 10, 11, 12 a 14 rozhodnutí č.j. KUJCK 127127/2021, sp. zn. OZZL 84023/2021/vazu ze dne 22.11.2021 (nabytí právní moci 21.12.2021) zní:****

### I. Povoluje,

8. dle ust. § 13 odst. 1 lesního zákona, **dočasné odnětí v k.ú. Omlenice** níže uvedených pozemků plnění funkcí lesa (dále též PUPFL) ve vlastnictví České republiky, právo hospodařit s majetkem státu pro Lesy České republiky, s.p., IČO: 42196451, se sídlem Přemyslova 1106/19, Hradec Králové, Nový Hradec Králové, 501 68, [redacted], Březová 800, 382 41 Kaplice, [redacted], Stradov 33, 382 41 Omlenice a obce Bujanov, č.p. 26, 382 41 Bujanov, a to za účelem výstavby D3 0312/I Kaplice nádraží – Nažidla.

Vlastník	P.č. dle KN	P.č. dle GP	druh pozemku	způsob ochrany	výměra pozemku u/m <sup>2</sup>	odnímaná výměra/m <sup>2</sup>	termín dočasného odnětí, do 1 roku	termín dočasného odnětí nad 1 rok
ČR-Lesy České republiky, s.p.	1208/3		lesní pozemek	PUPFL	19 723	3 280		<b>1.2.2022 – 31.12.2028</b>
[redacted]	1228/3		lesní pozemek	PUPFL	1 643	775		<b>1.2.2022 – 31.12.2028</b>
Obec Bujanov	1208/7		lesní pozemek	PUPFL	2 153	1 156	1.1.2023 – 31.12.2023	
Obec Bujanov	1208/8		lesní pozemek	PUPFL	278	274	1.1.2023 – 31.12.2023	
Obec Bujanov	1209/3		lesní pozemek	PUPFL	977	877	1.1.2023 – 31.12.2023	
Celkem						6 362		

10. dle ust. § 13 odst. 1 lesního zákona, **dočasné odnětí v k.ú. Zdíky** níže uvedených pozemků plnění funkcí lesa (dále též PUPFL) ve vlastnictví České republiky, právo hospodařit s majetkem státu pro Lesy České republiky, s.p., IČO: 42196451, se sídlem Přemyslova 1106/19, Hradec Králové, Nový Hradec Králové, 501 68, [redacted], Dubenská 1399/11, 370 05 České Budějovice, [redacted], [redacted], Pod Drahou 1983/37, 370 08 České Budějovice a ČR – Státní pozemkový úřad, Husinecká 1024/11a, 130 00 Praha, a to za účelem výstavby D3 0312/I Kaplice nádraží – Nažidla.

Vlastník	P.č. dle KN	P.č. dle GP	druh pozemku	způsob ochrany	výměra pozemku/m <sup>2</sup>	odnímaná výměra/m <sup>2</sup>	termín dočasného odnětí, do 1 roku	termín dočasného odnětí nad 1 rok
ČR-Lesy České republiky, s.p.	511/1		lesní pozemek	PUPFL	1 493	435		1.1.2023 - 31.12.2028
ČR-Lesy České republiky, s.p.	511/3		lesní pozemek	PUPFL	2 359	1 365		1.1.2023 - 31.12.2028
ČR-Lesy České republiky, s.p.	511/3		lesní pozemek	PUPFL	2 359	89	1.1.2023–31.12.2023	
ČR-Lesy České republiky, s.p.	512/1		lesní pozemek	PUPFL	1 551	123		1.1.2023 - 31.12.2028
ČR-Lesy České republiky, s.p.	512/1		lesní pozemek	PUPFL	1 551	26	1.1.2023–31.12.2023	
ČR-Lesy České republiky, s.p.	515/16		lesní pozemek	PUPFL	97 112	6 913		<b>1.1.2022 - 31.12.2028</b>
ČR-Lesy České republiky, s.p.	515/16		lesní pozemek	PUPFL	97 112	98	1.1.2023–31.12.2023	
ČR-Lesy České republiky, s.p.		515/34	lesní pozemek	PUPFL	280	280		<b>1.1.2022 - 31.12.2028</b>
ČR-Lesy České republiky, s.p.	515/25		lesní pozemek	PUPFL	95 905	2 934		<b>1.1.2022 - 31.12.2028</b>
ČR-Lesy České republiky, s.p.	515/25		lesní pozemek	PUPFL	95 905	92	1.1.2023–31.12.2023	
ČR-Lesy České republiky, s.p.	1255/2		lesní pozemek	PUPFL	3 783	80		1.1.2023 - 31.12.2028
ČR-Lesy České republiky, s.p.	1255/2		lesní pozemek	PUPFL	3 783	384	1.1.2023–31.12.2023	
ČR-Lesy České republiky, s.p.	1256/2		lesní pozemek	PUPFL	4 083	107		1.1.2023 - 31.12.2028
[redacted]			lesní pozemek	PUPFL	11	11		1.1.2023 - 31.12.2028
[redacted]			lesní pozemek	PUPFL	465	66		1.1.2023 - 31.12.2028
[redacted]			lesní pozemek	PUPFL	939	198		1.1.2023 - 31.12.2028

██████████ ██████████ r. ██████████ ██████████	1263/8	lesní pozemek	PUPFL	390	390		1.1.2023 - 31.12.2028
Obec Bujanov	266/17	lesní pozemek	PUPFL	164 943	1 891		1.1.2023 - 31.12.2028
Obec Bujanov	266/17	lesní pozemek	PUPFL	164 943	57	1.1.2023– 31.12.2023	
Obec Bujanov	1261/3	lesní pozemek	PUPFL	220 048	1 761		<b>1.2.2022 - 31.12.2028</b>
Obec Bujanov	1261/3	lesní pozemek	PUPFL	220 048	5 551	1.1.2023– 31.12.2023	
Obec Bujanov	1263/7	lesní pozemek	PUPFL	112	112		1.1.2023 - 31.12.2028
Obec Bujanov	1261/5	lesní pozemek	PUPFL	180	180		<b>1.2.2022 - 31.12.2028</b>
ČR- Státní pozemkový úřad	199/23	lesní pozemek	PUPFL	200	200		1.1.2023 - 31.12.2028
ČR- Státní pozemkový úřad	203/1	lesní pozemek	PUPFL	746	118		1.1.2023 - 31.12.2028
ČR- Státní pozemkový úřad	521/13	lesní pozemek	PUPFL	523	30	1.1.2023– 31.12.2023	
Celkem					23 491		

11. dle ust. § 13 odst. 1 lesního zákona, **dočasné odnětí v k.ú. Suchdol u Bujanova** níže uvedených pozemků plnění funkcí lesa (dále též PUPFL) ve vlastnictví České republiky, právo hospodařit s majetkem státu pro Lesy České republiky, s.p., IČO: 42196451, se sídlem Přemyslova 1106/19, Hradec Králové, Nový Hradec Králové, 501 68, ██████████, Kuttelwascherova 926/11, Černý Most, 198 00 Praha, České republiky, příslušnost hospodařit s majetkem státu pro Ředitelství silnic a dálnic ČR, IČO: 65993390, se sídlem Na Pankráci 546/56, 145 05 Praha 4 a obce Bujanov, č.p. 26, 382 41 Bujanov, a to za účelem výstavby D3 0312/I Kaplice nádraží – Nažidla.

Vlastník	P.č. dle KN	P.č. dle GP	druh pozemku	způsob ochrany	výměra pozemku/m <sup>2</sup>	odnímaná výměra/m <sup>2</sup>	termín dočasného odnětí, do 1 roku	termín dočasného odnětí nad 1 rok
ČR-Lesy České republiky, s.p.	669/16		lesní pozemek	PUPFL	305 076	3 498		<b>1.2.2022 - 31.12.2028</b>
ČR-Lesy České republiky, s.p.	912/1		lesní pozemek	PUPFL	73 277	448		<b>1.2.2022 - 31.12.2028</b>
ČR-Lesy České republiky, s.p.	912/1		lesní pozemek	PUPFL	73 277	3 077	1.1.2023– 31.12.2023	
ČR-Lesy České republiky, s.p.	1160/4		lesní pozemek	PUPFL	488	65		1.1.2023 - 31.12.2028
ČR-Lesy České republiky, s.p.	1160/5		lesní pozemek	PUPFL	4 717	42		1.1.2023 - 31.12.2028
██████████ ██████████	1117/6		lesní pozemek	PUPFL	8 637	18		1.1.2023 - 31.12.2028
██████████ a ██████████	1168/1		lesní pozemek	PUPFL	2 424	428		<b>1.2.2022 - 31.12.2028</b>
ČR- Ředitelství silnic a dálnic ČR	1168/4		lesní pozemek	PUPFL	839	839		<b>1.1.2022 - 31.12.2028</b>
Obec Bujanov	1160/1		lesní pozemek	PUPFL	67 687	8 753		<b>1.2.2022 - 31.12.2028</b>

Obec Bujanov	1216/2		lesní pozemek	PUPFL	120 681	4 654		<b>1.2.2022 - 31.12.2028</b>
Obec Bujanov	1240/4		lesní pozemek	PUPFL	2 237	907		1.1.2023 - 31.12.2028
elkem						22 729		

12. dle ust. § 13 odst. 1 lesního zákona, **dočasné odnětí v k.ú. Střítež u Kaplice** níže uvedených pozemků plnění funkcí lesa (dále též PUPFL) ve vlastnictví [redacted] č.p. 111, 370 01 Litvínovice a obce Střítež, Kaplice – nádraží 2, 382 42 Střítež, a to za účelem výstavby D3 0312/I Kaplice nádraží – Nažidla.

Vlastník	P.č. dle KN	P.č. dle GP	druh pozemku	způsob ochrany	výměra pozemku/m <sup>2</sup>	odnímaná výměra/m <sup>2</sup>	termín dočasného odnětí, do 1 roku	termín dočasného odnětí nad 1 rok
[redacted], obec Střítež	1691/9		lesní pozemek	PUPFL	53 736	26		<b>1.2.2022 – 31.12.2028</b>
Celkem						26		

14. dle ust. § 13 odst. 1 lesního zákona, **dočasné odnětí v k.ú. Stradov u Kaplice** níže uvedených pozemků plnění funkcí lesa (dále též PUPFL) ve vlastnictví obce Omlenice, Omlenička 44, 382 41 Omlenice a [redacted] Stradov 10, 382 41 Omlenice, a to za účelem výstavby D3 0312/I Kaplice nádraží – Nažidla.

Vlastník	P.č. dle KN	P.č. dle GP	druh pozemku	způsob ochrany	výměra pozemku/m <sup>2</sup>	odnímaná výměra/m <sup>2</sup>	termín dočasného odnětí, do 1 roku	termín dočasného odnětí nad 1 rok
[redacted]	558/2		lesní pozemek	PUPFL	3 320	338	1.1.2023– 31.12.2023	
Obec Omlenice	199/1		lesní pozemek	PUPFL	3 000	2		<b>1.1.2022 - 31.12.2028</b>
Obec Omlenice	199/1		lesní pozemek	PUPFL	3 000	34	1.1.2023– 31.12.2023	
Obec Omlenice	373/1		lesní pozemek	PUPFL	22 114	98		<b>1.1.2022 - 31.12.2028</b>
Obec Omlenice	545/1		lesní pozemek	PUPFL	85 024	5 266	1.1.2023– 31.12.2023	
Obec Omlenice	558/1		lesní pozemek	PUPFL	12 335	223		1.1.2023 - 31.12.2028
Obec Omlenice	558/1		lesní pozemek	PUPFL	12 335	438	1.1.2023– 31.12.2023	
Obec Omlenice	563		lesní pozemek	PUPFL	20 263	4 261		<b>1.1.2022 - 31.12.2028</b>
Obec Omlenice	575/15		lesní pozemek	PUPFL	24 764	167	1.1.2023– 31.12.2023	
Celkem						10 827		

**Výrok I. výroková část 1, 2, 3, 4, 5, 6, 7, 9 a 13, výrok II., III., IV., V. a VI., příloha č. 1 rozhodnutí č.j. KUJCK 127127/2021, sp. zn. OZZL 84023/2021/vazu ze dne 22.11.2021 se nemění.**

Účastníci řízení (ust. § 27 odst. 1 správního řádu):

Ředitelství silnic a dálnic ČR, Na Pankráci 546/56, 145 05 Praha 4, IČO: 65993390 v zastoupení Valbek, spol. s r.o., Vaňurova 505/17, 460 01 Liberec, IČO: 48266230  
Lesy České republiky, s.p., Přemyslova 1106/19, 500 08 Hradec Králové, IČO: 42196451  
Obec Bujanov, č.p. 26, 382 41 Bujanov, IČO: 00245810  
Město Kaplice, Náměstí 70, 382 41 Kaplice, IČO: 00245941  
Státní pozemkový úřad, Husinecká 1024/11a, 130 00 Praha, IČO: 01312774  
Obec Střítež, Kaplice-nádraží 2, 382 42 Střítež, IČO: 00583774  
Obec Omlenice, Omlenička 44, 382 41 Omlenice, IČO: 00246034

### Odůvodnění

Krajský úřad obdržel dne 4.2.2022 od žadatele žádost o změně termínu v rámci dočasného odnětí z PUPFL – termínu pro zahájení užívání pozemků dočasně odejmutých z PUPFL a to z důvodu provádění inženýrsko geologického průzkumu v rámci výstavby dálnice „D3 0312/I Kaplice nádraží - Nažidla“. Žadatel požádal o změnu termínu využívání pozemků v k.ú. Omlenice – p.č. 1228/3 a 1208/3, v k.ú. Střítež u Kaplice – p.č. 1691/9, v k.ú. Suchdol u Bujanova – p.č. 1160/1, 1216/2, 669/16, 912/1, 1168/4 a 515/25, v k.ú. Stradov u Kaplice – p.č. 563, 373/1 a 199/1, v k.ú. Zdíky – p.č. 1261/3, 1261/5, 515/16, 512/1, 515/34, 515/25 a 1214/1. V žádosti žadatel uvádí, že práce budou zahájeny 2/2022.

Dne 9.2.2022 žadatel upřesnil (změnil) žádost a to tak, že p.č. 515/25 v k.ú. Suchdol u Bujanova se ze žádosti vyjímá – v k.ú. toto p.č. neexistuje, dále žadatel vyjímá ze žádosti p.č. 512/1 v k.ú. Zdíky – došlo k upřesnění pozemků, které jsou potřeba pro geologický průzkum a žadatel dále vyjímá ze žádosti p.č. 1214/1 v k.ú. Zdíky – žádost o odnětí z PUPLU bude řešena samostatnou žádostí. Dne 11.2.2020 doplnil (upřesnil) žadatel žádost o konkrétní termíny dočasného odnětí u jednotlivých pozemků, p.č. 1228/3 (k.ú. Omlenice) – dočasně odnětí od 1.2.2022 – prodloužit do 31.12.2028, p.č. 1691/9 (k.ú. Střítež u Kaplice) – dočasně odnětí od 1.2.2022 – prodloužit do 31.12.2028, p.č. 1160/1 (k.ú. Suchdol u Bujanova) – dočasně odnětí od 1.2.2022 do 31.12.2028 p.č. 1216/2 (k.ú. Suchdol u Bujanova) – dočasně odnětí od 1.2.2022 do 31.12.2028, p.č. 1261/3 (k.ú. Zdíky) – dočasně odnětí od 1.2.2022 do 31.12.2028, p.č. 1261/5 (k.ú. Zdíky) – dočasně odnětí od 1.2.2022 – prodloužit do 31.12.2028, p.č. 563 (k.ú. Stradov u Kaplice) – dočasně odnětí od 1.2.2022 – prodloužit do 31.12.2028, p.č. 373/1 (k.ú. Stradov u Kaplice) – dočasně odnětí od 1.2.2022 do 31.12.2028, p.č. 199/1 (k.ú. Stradov u Kaplice) – dočasně odnětí od 1.2.2022 do 31.12.2028, p.č. 669/16 (k.ú. Suchdol u Bujanova) – dočasně odnětí od 1.2.2022 – prodloužit do 31.12.2028, p.č. 515/25 (k.ú. Zdíky) – dočasně odnětí od 1.2.2022 do 31.12.2028, p.č. 912/1 (k.ú. Suchdol u Bujanova) – dočasně odnětí od 1.2.2022 do 31.12.2028, p.č. 515/16 (k.ú. Zdíky) – dočasně odnětí od 1.2.2022 do 31.12.2028, p.č. 515/34 (k.ú. Zdíky) – dočasně odnětí od 1.2.2022 do 31.12.2028, p.č. 1208/3 (k.ú. Omlenice) – dočasně odnětí od 1.2.2022 – prodloužit do 31.12.2028, p.č. 1168/4 (k.ú. Suchdol u Bujanova) – dočasně odnětí od 1.2.2022 do 31.12.2028.

Krajský úřad vyhověl žádosti a změnil termíny **dočasného odnětí** u výše uvedených pozemků PUPFL a tím změnil **výrok I. výrokové části 8, 10, 11, 12 a 14 rozhodnutí č.j. KUJCK 127127/2021, sp. zn. OZZL 84023/2021/vazu ze dne 22.11.2021 (nabytí právní moci 21.12.2021)**. Dle ust. § 16 odst. 4, který říká, cit. „*Orgán státní správy lesů může na návrh žadatele nebo vlastníka pozemku anebo z vlastního podnětu rozhodnutí o odnětí nebo o omezení změnit nebo zrušit, vyžaduje-li to veřejný zájem nebo přestane-li pozemek sloužit účelu, pro který bylo rozhodnutí vydáno.*“ Krajský úřad změnil výše uvedené rozhodnutí a to z důvodu veřejného zájmu na urychlení výstavby dálnice D 3. Veřejný zájem na urychlení výstavby D3 krajský úřad spatřuje hlavně v odvedení kamionové dopravy z měst a obcí. Ke změně došlo ve výroku I. výrokové části 8, 10, 11, 12 a 14 a to v některých termínech dočasného odnětí – změněné termíny jsou uvedeny tučným písmem. Z výše uvedených důvodů krajský úřad rozhodl tak, jak je uvedeno ve výroku rozhodnutí.

Součástí rozhodnutí je příloha č. 1 (změněná příloha č. 2 rozhodnutí č.j. KUJCK 127127/2021, sp. zn. OZZL 84023/2021/vazu ze dne 22.11.2021) a to v termínech dočasného odnětí (změna vyznačena tučným písmem).

### **Poučení**

Proti tomuto rozhodnutí lze podat odvolání k Ministerstvu zemědělství ČR, a to do 15 dnů ode dne doručení rozhodnutí, podáním učiněným u Krajského úřadu – Jihočeský kraj, odboru životního prostředí, zemědělství a lesnictví.



### **Rozdělovník**

#### **Účastníci řízení**

Ředitelství silnic a dálnic ČR, Na Pankráci 546/56, 145 05 Praha 4 v zastoupení Valbek, spol. s r.o., Vaňurova 505/17, 460 01 Liberec (DS)

Lesy České republiky, s.p., Přemyslova 1106/19, 500 08 Hradec Králové (DS)


Obec Bujanov, č.p. 26, 382 41 Bujanov (DS)

Město Kaplice, Náměstí 70, 382 41 Kaplice (DS)

Státní pozemkový úřad, Husinecká 1024/11a, 130 00 Praha (DS)

Obec Střítež, Kaplice-nádraží 2, 382 42 Střítež (DS)

Obec Omlenice, Omlenička 44, 382 41 Omlenice (DS)



#### **Na vědomí (po vyznačení nabytí právní moci) :**

- Celní úřad pro Jihočeský kraj, Kasárenská 1473/6, 370 21 České Budějovice ( s doložkou právní moci do 15-ti dnů ode dne nabytí právní moci) (DS)
- Státní fond životního prostředí ČR, Olbrachtova 2006/9, 140 00 Praha 4 (DS)
- Obec Bujanov, č.p. 26, 382 41 Bujanov (DS)
- Město Kaplice, Náměstí 70, 382 41 Kaplice (DS)
- Obec Střítež, Kaplice-nádraží 2, 382 42 Střítež (DS)
- Obec Omlenice, Omlenička 44, 382 41 Omlenice (DS)

Příloha č. 1

**Výpočet poplatku za dočasné odnětí  
(příloha k rozhodnutí č. j. KUJCK 19901/2022)**

$$OLP = PP \cdot CD \cdot f \text{ (Kč ha}^{-1}\text{)}$$

OLP -- poplatek za odnětí lesních pozemků

PP -- průměrná roční potenciální produkce lesů v České republice v m<sup>3</sup> na ha<sup>-1</sup>CD -- průměrná cena dřeva na odvozním místě v Kč za m<sup>3</sup>

f -- faktor ekologické váhy lesa

Průměrná roční potenciální produkce lesů v České republice je dlouhodobě neměnná

a dosahuje výše

6,3m<sup>3</sup> ha<sup>-1</sup>Hodnota z tabulky faktoru ekologické váhy lesa  
(lesy hospodářské)

1,4

Průměrná cena dřeva na odvozním místě v Kč za m<sup>3</sup> pro r. 2021

423,- Kč

**k.ú. Omlenice**

Parcela dle KN p. č.	Parcela dle GP p.č.	PP	CD	f	OLP/1 ha	Výměra (ha)	OLP	OLP zaokrouhleně	termín dočasného odnětí, do 1 roku	termín dočasného odnětí nad 1 rok
1208/3		6,3	423	1,4	3 730,86	0,3280	1 223,72			<b>1.1.2022-31.12.2028</b>
1228/3		6,3	423	1,4	3 730,86	0,0775	289,14			<b>1.1.2022-31.12.2028</b>
1208/7		6,3	423	1,4	3 730,86	0,1156	431,29		1.1.2023-31.12.2023	
1208/8		6,3	423	1,4	3 730,86	0,0274	102,23		1.1.2023-31.12.2023	
1209/3		6,3	423	1,4	3 730,86	0,0877	327,20		1.1.2023-31.12.2023	
<b>Celkem</b>						0,6362	2 373,57	<b>2 374,00</b>		

**k.ú. Ždár u Kaplice**

Parcela dle KN p. č.	Parcela dle GP p.č.	PP	CD	f	OLP/1 ha	Výměra (ha)	OLP	OLP zaokrouhleně	termín dočasného odnětí, do 1 roku	termín dočasného odnětí nad 1 rok
----------------------	---------------------	----	----	---	----------	-------------	-----	------------------	------------------------------------	-----------------------------------

1102/20		6,3	423	1,4	3 730,86	0,0179	66,78		1.1.2023- 31.12.2023
1102/1		6,3	423	1,4	3 730,86	0,0103	38,43		1.1.2023- 31.12.2023
1112/1		6,3	423	1,4	3 730,86	0,1894	706,62		1.1.2023- 31.12.2023
<b>Celkem</b>						0,2176	811,84	<b>812,00</b>	

**k.ú. Zdíky**

Parcela dle KN p. č.	Parcela dle GP p.č.	PP	CD	f	OLP/1 ha	Výměra (ha)	OLP	OLP zaokrouhleně	termín dočasného odnětí, do 1 roku	termín dočasného odnětí nad 1 rok
511/1		6,3	423	1,4	3 730,86	0,0435	162,29			1.1.2023 - 31.12.2028
511/3		6,3	423	1,4	3 730,86	0,1365	509,26			1.1.2023 - 31.12.2028
511/3		6,3	423	1,4	3 730,86	0,0089	33,20		1.1.2023- 31.12.2023	
512/1		6,3	423	1,4	3 730,86	0,0123	45,89			1.1.2023 - 31.12.2028
512/1		6,3	423	1,4	3 730,86	0,0026	9,70		1.1.2023- 31.12.2023	
515/16		6,3	423	1,4	3 730,86	0,6913	2 579,14			<b>1.1.2022 - 31.12.2028</b>
515/16		6,3	423	1,4	3 730,86	0,0098	36,56		1.1.2023- 31.12.2023	
	515/34	6,3	423	1,4	3 730,86	0,0280	104,46			1.1.2023 - 31.12.2028
515/25		6,3	423	1,4	3 730,86	0,2934	1 094,63			<b>1.1.2022 - 31.12.2028</b>
515/25		6,3	423	1,4	3 730,86	0,0092	34,32		1.1.2023- 31.12.2023	
1255/2		6,3	423	1,4	3 730,86	0,0080	29,85			1.1.2023 - 31.12.2028
1255/2		6,3	423	1,4	3 730,86	0,0384	143,27		1.1.2023- 31.12.2023	
1256/2		6,3	423	1,4	3 730,86	0,0107	39,92			1.1.2023 - 31.12.2028
199/16		6,3	423	1,4	3 730,86	0,0011	4,10			1.1.2023 - 31.12.2028
266/18		6,3	423	1,4	3 730,86	0,0066	24,62			1.1.2023 - 31.12.2028
1263/6		6,3	423	1,4	3 730,86	0,0198	73,87			1.1.2023 - 31.12.2028
1263/8		6,3	423	1,4	3 730,86	0,0390	145,50			1.1.2023 - 31.12.2028
266/17		6,3	423	1,4	3 730,86	0,1891	705,51			1.1.2023 - 31.12.2028
266/17		6,3	423	1,4	3 730,86	0,0057	21,27		1.1.2023- 31.12.2023	
1261/3		6,3	423	1,4	3 730,86	0,1761	657,00			<b>1.1.2022 - 31.12.2028</b>

1261/3		6,3	423	1,4	3 730,86	0,5551	2 071,00		1.1.2023- 31.12.2023	
1263/7		6,3	423	1,4	3 730,86	0,0112	41,79			1.1.2023 - 31.12.2028
1261/5		6,3	423	1,4	3 730,86	0,0180	67,16			<b>1.1.2022- 31.12.2028</b>
199/23		6,3	423	1,4	3 730,86	0,0200	74,62			1.1.2023 - 31.12.2028
203/1		6,3	423	1,4	3 730,86	0,0118	44,02			1.1.2023 - 31.12.2028
521/13		6,3	423	1,4	3 730,86	0,0030	11,19		1.1.2023- 31.12.2023	
<b>Celkem</b>						2,3491	8 764,16	<b>8 764,00</b>		

**k.ú. Suchdol u  
Bujanova**

Parcela dle KN p. č.	Parcela dle GP p.č.	PP	CD	f	OLP/1 ha	Výměra (ha)	OLP	OLP zaokrouhleně	termín dočasného odnětí, do 1 roku	termín dočasného odnětí nad 1 rok
669/16		6,3	423	1,4	3 730,86	0,3498	1 305,05			<b>1.1.2022- 31.12.2028</b>
912/1		6,3	423	1,4	3 730,86	0,0448	167,14			<b>1.1.2022 - 31.12.2028</b>
912/1		6,3	423	1,4	3 730,86	0,3077	1 147,99		1.1.2023- 31.12.2023	
1160/4		6,3	423	1,4	3 730,86	0,0065	24,25			1.1.2023 - 31.12.2028
1160/5		6,3	423	1,4	3 730,86	0,0042	15,67			1.1.2023 - 31.12.2028
1117/6		6,3	423	1,4	3 730,86	0,0018	6,72			1.1.2023 - 31.12.2028
1168/1		6,3	423	1,4	3 730,86	0,0428	159,68			<b>1.1.2022 - 31.12.2028</b>
1168/4		6,3	423	1,4	3 730,86	0,0839	313,02			<b>1.1.2022 - 31.12.2028</b>
1160/1		6,3	423	1,4	3 730,86	0,8753	3 265,62			<b>1.1.2022 - 31.12.2028</b>
1216/2		6,3	423	1,4	3 730,86	0,4654	1 736,34			<b>1.1.2022 - 31.12.2028</b>
1240/4		6,3	423	1,4	3 730,86	0,0907	338,39			1.1.2023 - 31.12.2028
<b>Celkem</b>						2,2729	8 479,87	<b>8 480,00</b>		

**k.ú. Střítež u Kaplice**

Parcela dle KN p. č.	Parcela dle GP p.č.	PP	CD	f	OLP/1 ha	Výměra (ha)	OLP	OLP zaokrouhleně	termín dočasného odnětí, do 1 roku	termín dočasného odnětí nad 1 rok
1691/9		6,3	423	1,4	3 730,86	0,0026	9,70			<b>1.1.2022- 31.12.2028</b>
<b>Celkem</b>							9,70	<b>10,00</b>		

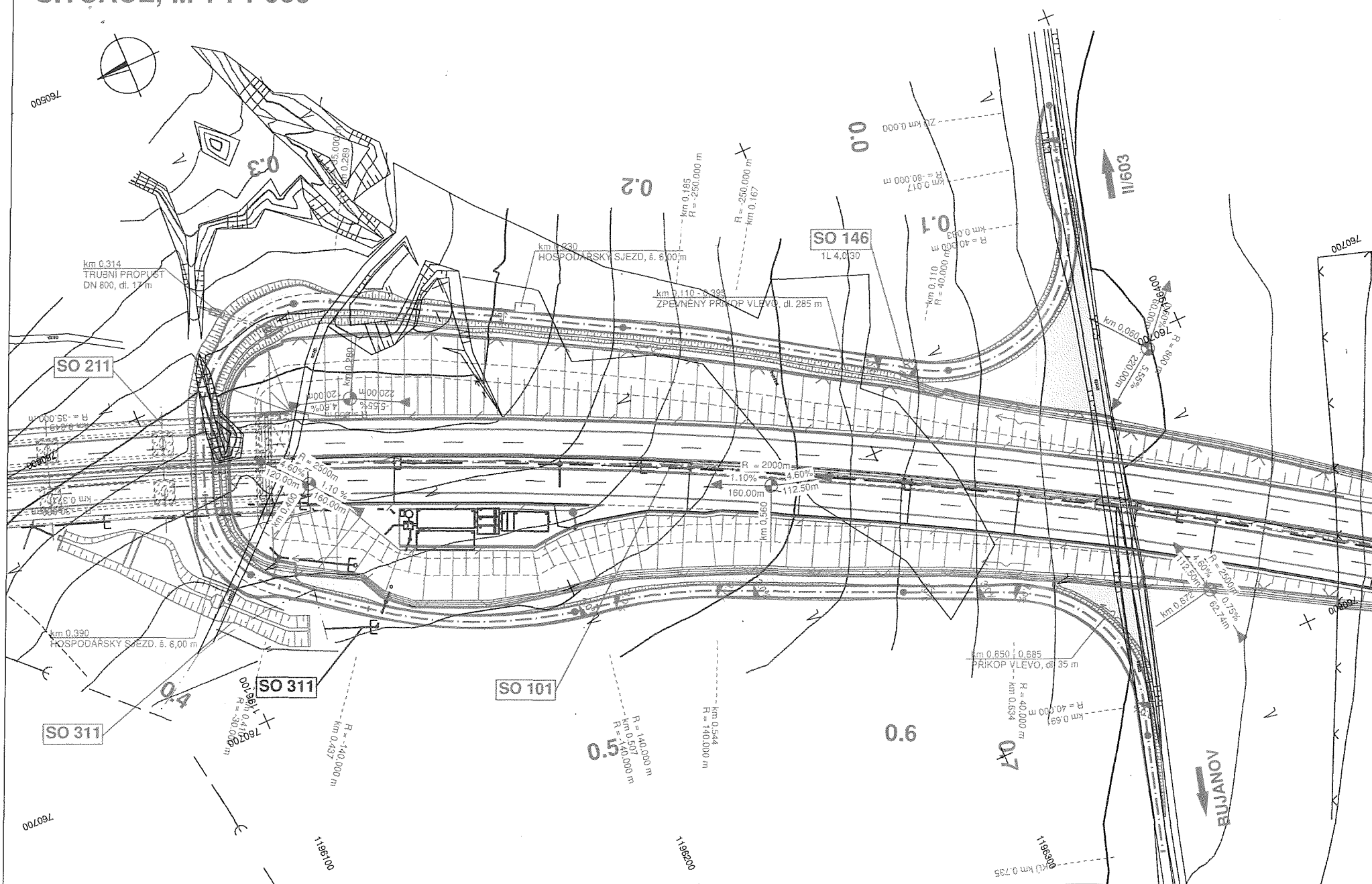
**k.ú. Kaplice**

Parcela dle KN p. č.	Parcela dle GP p.č.	PP	CD	f	OLP/1 ha	Výměra (ha)	OLP	OLP zaokrouhleně	termín dočasného odnětí, do 1 roku	termín dočasného odnětí nad 1 rok
1821/1		6,3	423	1,4	3 730,86	0,1352	504,41		1.1.2023-31.12.2023	
<b>Celkem</b>						0,1352	504,41	<b>504,00</b>		

**k.ú. Stradov u Kaplice**

Parcela dle KN p. č.	Parcela dle GP p.č.	PP	CD	f	OLP/1 ha	Výměra (ha)	OLP	OLP zaokrouhleně	termín dočasného odnětí, do 1 roku	termín dočasného odnětí nad 1 rok
558/2		6,3	423	1,4	3 730,86	0,0338	126,10		1.1.2023-31.12.2023	
199/1		6,3	423	1,4	3 730,86	0,0002	0,75			<b>1.1.2022 - 31.12.2028</b>
199/1		6,3	423	1,4	3 730,86	0,0034	12,68		1.1.2023-31.12.2023	
373/1		6,3	423	1,4	3 730,86	0,0098	36,56			<b>1.1.2022 - 31.12.2028</b>
545/1		6,3	423	1,4	3 730,86	0,5266	1 964,67		1.1.2023-31.12.2023	
558/1		6,3	423	1,4	3 730,86	0,0223	83,20			1.1.2023 - 31.12.2028
558/1		6,3	423	1,4	3 730,86	0,0438	163,41		1.1.2023-31.12.2023	
563		6,3	423	1,4	3 730,86	0,4261	1 589,72			<b>1.1.2022-31.12.2028</b>
575/15		6,3	423	1,4	3 730,86	0,0167	62,31		1.1.2023-31.12.2023	
<b>Celkem</b>						1,0827	4 039,40	<b>4 039,00</b>		

**SO 146 - LESNÍ CESTA v km 167,990**  
**SITUACE, M 1 : 1 000**



**LEGENDA**

**PLOCHY**

- VOZOVKA S ASFALTOVÝM KRYTEM
- FRÉZOVÁNÍ VOZOVKY
- VOZOVKA POLNÍCH A LESNÍCH CEST
- SVAHY NÁSYPU
- SVAHY VÝKOPU
- VEGETAČNÍ ÚPRAVY

**HRANY**

- NOVÝ STAV
- POLOHOPIS
- HRANICE PARCEL
- VRSTEVNICOVÁ SÍŤ
- TRVALÝ ZÁBOR

Souřadnicový systém: S-JTSK  
 Výškový systém: Bpv

**SO 146** Lesní cesta v km 167,990

Objednatel:  
**Ředitelství silnic a dálnic ČR**  
 Na Pankráci 546/56, 140 00 Praha 4

Zhotovitel:  
**SDRUŽENÍ " VASA "**

	<b>Valbek, spol. s r.o.</b> Vaňurova 505/17 460 07 Liberec 3
	<b>Satra, spol. s r.o.</b> Pod Pekárnami 878/2 190 00 Praha 9 - Vysočany

