


## Dodatek č. 3

ke smlouvě o dílo č. 565-2020-508101 ze dne 17.7.2020

uzavřené podle § 2586 a násl. zákona č. 89/2012 Sb., občanský zákoník, ve znění pozdějších předpisů (dále jen „NOZ“)

mezi




<b>Objednatel:</b>	Česká republika – Státní pozemkový úřad Krajský pozemkový úřad pro Ústecký kraj, Pobočka Chomutov
<b>Sídlo:</b>	Husinecká 1024/11a, 130 00 Praha 3 – Žižkov
<b>Zastoupen:</b>	Ing. Pavel Pojer, ředitel Krajského pozemkového úřadu pro Ústecký kraj
<b>Ve smluvních záležitostech oprávněn jednat:</b>	Ing. Pavel Pojer, ředitel Krajského pozemkového úřadu pro Ústecký kraj
<b>V technických záležitostech oprávněn jednat:</b>	Ing. Zdeňka Bachorcová, odborný rada, KPÚ pro Ústecký kraj – Pobočka Chomutov
<b>Adresa:</b>	Jiráskova 2528, 43003 Chomutov
<b>Telefon:</b>	
<b>E-mail :</b>	z.bachorcova@spucr.cz
<b>ID DS:</b>	z49per3
<b>Bankovní spojení:</b>	Česká národní banka
<b>Číslo účtu:</b>	3723001/0710
<b>IČO:</b>	01312774
<b>DIČ:</b>	CZ01312774 - není plátce DPH

(dále jen „objednatel“)

a




Společná nabídka:

**Reprezentant zhotovitele:**

<b>Zhotovitel:</b>	Geodetická kancelář Nedoma & Řezník, s.r.o.
<b>Sídlo:</b>	Plukovníka Mráze 1425/1, 102 00 Praha 10
<b>Zastoupen:</b>	jednatel Ing. Zbyněk Řezníkem
<b>Ve smluvních záležitostech oprávněn jednat:</b>	Ing. Zbyněk Řezník, jednatel
<b>V technických záležitostech oprávněn jednat:</b>	
<b>Telefon:</b>	
<b>E-mail :</b>	
<b>ID DS:</b>	74f75k9
<b>Bankovní spojení:</b>	KB, a.s., Praha 10
<b>Číslo účtu:</b>	51-3715620207/0100
<b>IČO:</b>	26695103
<b>DIČ:</b>	CZ26695103

<b>Společnost je zapsaná v obchodním rejstříku vedeném:</b>	u Městského soudu Praha, oddíl C, vložka 87873
---	--

a

<b>Další zhotovitel:</b>	GEOS Litoměřice s.r.o.
<b>Sídlo:</b>	Plukovníka Mráze 1425/1, 102 00 Praha 10
<b>Zastoupen:</b>	
<b>Telefon:</b>	
<b>E-mail :</b>	
<b>ID DS:</b>	9vjhm85
<b>Bankovní spojení:</b>	KB, a.s., Praha 10
<b>Číslo účtu:</b>	115-4380790267/0100
<b>IČO:</b>	06035159
<b>DIČ:</b>	CZ06035159
<b>Společnost je zapsaná v obchodním rejstříku vedeném:</b>	u Městského soudu Praha, oddíl C, vložka 274940

(dále jen „zhotovitel“)

(společně dále jako „smluvní strany“)

**Smluvní strany uzavřely níže uvedeného dne, měsíce a roku tento dodatek smlouvy o dílo, uzavřené na základě výsledku zadávacího řízení podle zákona č. 134/2016 Sb., o zadávání veřejných zakázek, ve znění pozdějších předpisů.**

## Článek I.

### Předmět a účel dodatku smlouvy

Na základě zjišťování hranic pozemků a úpravě některých částí vnitřního a vnějšího obvodu KoPÚ Kadaňský Rohozec a rovněž změny některých pozemků původně zařazených do řešených na neřešené, dochází ke změně v měrných jednotkách (dále jen, „MJ“ ) u etap následovně:

- 1.1. Přípravné práce – dílčí etapy, 3.4.3. Zjišťování hranic obvodů KoPÚ, geometrický plán pro stanovení obvodů KoPÚ, předepsaná stabilizace dle vyhl.č. 357/2013 Sb. z původních 130 MJ na 90 MJ, 3.4.3. Zjišťování hranic pozemků neřešených dle § 2 zákona z původních 0 MJ na 16 MJ, 3.4.5 - Dokumentace k soupisu nároků vlastníků pozemků z původních 168 MJ na 170 MJ, , dále hlavní fakturační celek Návrhové práce -dílčí etapy 3.5.1. Vypracování plánu společných zařízení z původních 168 MJ na 170 MJ, 3.5.2. Vypracování návrhu nového uspořádání pozemků k vystavení dle § 11 odst. 1 zákona z původních 168 MJ na 169 MJ, a hlavní fakturační celek 3.6. -Mapové dílo z původních 168 MJ na 170 MJ.
- 1.2. Obě smluvní strany se dohodly na zvýšení MJ, tak jak je uvedeno v čl. 1 odst. 1.1. tohoto dodatku.
- 1.3. Změny se provádí v čl. VI odst. 6.1. a v příloze č. 1 SoD - odst. 3.4.3. - Zjišťování průběhu hranic obvodů KoPÚ, zjišťování hranic pozemků neřešených dle §2 zákona, 3.4.5. – Dokumentace k soupisu nároků, 3.5.1. –Vypracování plánu společných zařízení, 3.5.2. - Vypracování návrhu nového uspořádání pozemků k vystavení dle § 11 odst. 1 zákona a 3.6. - Mapové dílo.

- Článek VI odst. 6.1. se mění takto:

Hlavní celek - Přípravné práce celkem bez DPH	627 400,00 Kč
Hlavní celek - Návrhové práce celkem bez DPH	305 000,00 Kč
Hlavní celek - Mapové dílo celkem bez DPH	102 000,00 Kč
Celková cena bez DPH	1 034 400,00 Kč
DPH 21% v Kč	217 224,00 Kč
<b>Celková cena díla včetně DPH</b>	<b>1 251 624,00 Kč</b>

- Příloha č.1 SoD odst. 3.4.3., 3.4.5.,3.5.1, 3.5.2, 3.6. se mění takto:

	Hlavní celek / dílčí část	MJ	Počet MJ	Cena za MJ bez DPH v Kč	Cena bez DPH celkem v Kč	Termín dle čl. 5.1. smlouvy o dílo
<b>3.4.</b>	<b>Přípravné práce</b>					
3.4.3	Zjišťování hranic obvodů KoPÚ, geometrický plán pro stanovení obvodů KoPÚ, předepsaná stabilizace dle vyhl. č. 357/2013 Sb.	100 bm	90	2 400,00	<b>216 000,00</b>	30.3.2022
	Zjišťování hranic pozemků neřešených dle § 2 zákona	100 bm	16	4 500,00	<b>72 000,00</b>	30.3.2022
3.4.5.	Dokumentace k soupisu nároků vlastníků pozemků	ha	170	450,00	<b>76 500,00</b>	30.6.2022
<b>Přípravné práce celkem (3.4.1.-3.4.5.) bez DPH v Kč</b>					<b>627 400,00</b>	<b>30.6.2022</b>
<b>3.5.</b>	<b>Návrhové práce</b>					
3.5.1.	Vypracování plánu společných zařízení	ha	170	900,00	<b>153 000,00</b>	30.3.2023
3.5.2.	Vypracování návrhu nového uspořádání pozemků k vystavení dle § 11 odst. 1 zákona	ha	169	500,00	<b>84 500,00</b>	<b>30.6.2023</b>
<b>Návrhové práce celkem (3.5.1.-3.5.3.) bez DPH v Kč</b>					<b>305 000,00</b>	
<b>3.6.</b>	<b>Mapové dílo</b>	ha	<b>170</b>	<b>600,00</b>	102 000,00	<b>do 3 měsíců od výzvy objednatele</b>
<b>Mapového dílo celkem (3.6.) bez DPH v Kč</b>					<b>102 000,00</b>	

<b>Rekapitulace hlavních fakturačních celků</b>	
1. Přípravné práce celkem (3.4.1.-3.4.5.) bez DPH v Kč	627 400,00 Kč
2. Návrhové práce celkem (3.5.1.-3.5.3.) bez DPH v Kč	305 000 ,00 Kč
3. Mapové dílo celkem (3.6.) bez DPH v Kč	102 000,00 Kč
<b>Celková cena bez DPH v Kč</b>	<b>1 034 400,00 Kč</b>
DPH 21% v Kč	217 224,00 Kč
<b>Celková cena díla včetně DPH v Kč</b>	<b>1 251 624,00 Kč</b>

## Článek II. Závěrečná ustanovení

- 2.1. Ostatní ujednání uvedená v původní smlouvě o dílo se nemění. Tento dodatek je společně s Dodatkem č. 1 a Dodatkem č.2 nedílnou součástí smlouvy č. 565 – 2020 - 508101 ze dne 17.7.2020 s názvem „Komplexní pozemkové úpravy Kadaňský Rohozec“. Nedílnou součástí tohoto dodatku je příloha č. 1 - Položkový výměr činností.
- 2.2. Dodatek nabývá platnosti dnem podpisu smluvních stran a účinnosti dnem jeho uveřejnění v registru smluv dle § 6 odst. 1 zákona č. 340/2015 Sb., o zvláštních podmínkách účinnosti některých smluv a o registru smluv (zákon o registru smluv).
- 2.3. Dodavatel i zhotovitel prohlašují, že si dodatek přečetli a že souhlasí s jejím obsahem, dále prohlašují, že dodatek nebyl sepsán v tísní ani za nápadně nevýhodných podmínek. Na důkaz své pravé a svobodné vůle připojují své podpisy.

V Teplicích dne 21.03.2022

V Praze dne 21.03.2022

Za objednatele:

Za zhotovitele:

.....

.....

Ing. Pavel Pojer, ředitel Krajského  
pozemkového úřadu pro Ústecký kraj

Ing. Zbyněk Řezník, jednatel  
Geodetická kancelář Nedoma & Řezník,  
s.r.o.

**Položkový výkaz činností - Příloha č.1 dodatku č.3 SoD KoPÚ v k. ú. Kadaňský Rohozec**

Hlavní celek / dílčí část		MJ	Počet MJ	Cena za MJ bez DPH v Kč	Cena bez DPH celkem v Kč	Termín dle čl. 5.1. smlouvy o dílo
<b>3.4.</b>	<b>Přípravné práce</b>					
3.4.1.	Revize stávajícího bodového pole	bod	7	500,00	<b>3 500,00</b>	30.5.2021
	Doplnění stávajícího bodového pole	bod	1	1 200,00	<b>1 200,00</b>	
3.4.2.	Podrobné měření polohopisu v obvodu KoPÚ mimo trvalé porosty	ha	152	850,00	<b>129 200,00</b>	30.6.2021
	Podrobné měření polohopisu v obvodu KoPÚ v trvalých porostech	ha	16	1 050,00	<b>16 800,00</b>	
	Vektorizace vlastnické mapy	ha	0	5 000,00	<b>0,00</b>	30.7.2021
	Zjišťování průběhu vlastnických hranic v lesních porostech včetně trvalého označení lomových bodů	100 bm	25	1 800,00	<b>45 000,00</b>	30.10.2021
3.4.3.	Zjišťování hranic obvodů KoPÚ, geometrický plán pro stanovení obvodů KoPÚ, předepsaná stabilizace dle vyhl. č. 357/2013 Sb.	100 bm	90	2 400,00	<b>216 000,00</b>	30.3.2022
	Zjišťování hranic pozemků neřešených dle § 2 zákona	100 bm	16	4 500,00	<b>72 000,00</b>	30.3.2022
	Vyhotovení podkladů pro případnou změnu katastrální hranice	100 bm	0	8 500,00	<b>0,00</b>	
3.4.4.	Rozbor současného stavu	ha	168	400,00	<b>67 200,00</b>	30.1.2022
	Studie odtokových poměrů	ha	0	8 500,00	<b>0,00</b>	
3.4.5.	Dokumentace k soupisu nároků vlastníků pozemků	ha	170	450,00	<b>76 500,00</b>	30.6.2022
<b>Přípravné práce celkem (3.4.1.-3.4.5.) bez DPH v Kč</b>					<b>627 400,00</b>	<b>30.6.2022</b>
<b>3.5.</b>	<b>Návrhové práce</b>					
3.5.1.	Vypracování plánu společných zařízení	ha	170	900,00	<b>153 000,00</b>	30.3.2023
3.5.i.a)	Výškopisné zaměření zájmového území v obvodu KoPÚ v trvalých a mimo trvalé porosty	ha	25	500,00	<b>12 500,00</b>	
3.5.i.b)	Potřebné podélné profily, příčné řezy a podrobné situace liniových staveb PSZ pro stanovení plochy záboru půdy stavbami	100 bm	100	450,00	<b>45 000,00</b>	
3.5.i.c)	Potřebné podélné profily, příčné řezy a podrobné situace vodohospodářských staveb PSZ pro stanovení plochy záboru půdy stavbami	100 bm	0	15 000,00	<b>0,00</b>	
3.5.2.	Vypracování návrhu nového uspořádání pozemků k vystavení dle § 11 odst. 1 zákona	ha	169	500,00	<b>84 500,00</b>	<b>30.6.2023</b>
3.5.3.	Předložení aktuální dokumentace návrhu KoPÚ	ks	2	5 000,00	<b>10 000,00</b>	do 1 měsíce od výzvy zadavatele
<b>Návrhové práce celkem (3.5.1.-3.5.3.) bez DPH v Kč</b>					<b>305 000,00</b>	
<b>3.6.</b>	<b>Mapové dílo</b>	ha	<b>170</b>	<b>600,00</b>	102 000,00	<b>do 3 měsíců od výzvy objednatele</b>
<b>Mapového díla celkem (3.6.) bez DPH v Kč</b>					<b>102 000,00</b>	

Rekapitulace hlavních fakturačních celků	
1. Přípravné práce celkem (3.4.1.-3.4.5.) bez DPH v Kč	627 400,00 Kč
2. Návrhové práce celkem (3.5.1.-3.5.3.) bez DPH v Kč	305 000,00 Kč
3. Mapové dílo celkem (3.6.) bez DPH v Kč	102 000,00 Kč
<b>Celková cena bez DPH v Kč</b>	<b>1 034 400,00 Kč</b>
DPH 21% v Kč	217 224,00 Kč
<b>Celková cena díla včetně DPH v Kč</b>	<b>1 251 624,00 Kč</b>

V Teplicích dne 21.03.2022

V Praze dne 21.03.2022

Za objednatele:

Za zhotovitele: Geodetická kancelář Nedoma & Řezník, s.r.o.

.....  
Ing. Pavel Pojer

.....  
Ing. Zbyněk Řezník

ředitel KPÚ pro Ústecký kraj

jednatel