



DOHODA O PROVEDENÍ ARCHEOLOGICKÉHO VÝZKUMU
číslo dohody OOPZAV A - 2103



dle § 1746 odst. 2 zák. č. 89/2012 Sb., Občanský zákoník, ve znění pozdějších předpisů a dále ve smyslu ust. § 22 zák. č. 20/1987 Sb., o státní památkové péči, ve znění zák. ČNR č. 425/1990 Sb. a pozdějších předpisů

I. Účastníci dohody

Slovácké muzeum v Uherském Hradišti, příspěvková organizace

se sídlem Smetanovy sady 179, 686 01 Uherské Hradiště

jednající **PhDr. Ivo Frolcem**, ředitelem

věcný garant **Mgr. Tomáš Chrástek**, vedoucí oddělení archeologie

tomas.chrastek@slovackemuzeum.cz, tel: 734 282 496

bankovní spojení Komerční banka Uherské Hradiště, č. ú. 2030721/0100

IČ: 00092126

DIČ: CZ00092126

(oprávněná organizace provádějící záchranný archeologický výzkum, dále jen „OOPZAV“)

a

Město Uherské Hradiště

se sídlem Městský úřad, Masarykovo náměstí 19, 686 01 Uherské Hradiště

zastoupené: Ing. Stanislavem Blahou, starostu města

ve věcech technických je oprávněn jednat: Ing. Jan Uvíra, odbor investic,

jan.uvira@mesto-uh.cz, tel: 733 143 594

bankovní spojení č. ú. 19-1543078319/0800

IČO: 00291471

DIČ: CZ00291471

(stavebník, při jehož podnikání vznikla nutnost záchranného archeologického výzkumu, dále jen „stavebník“)

II. Účel dohody

1. Dohoda se uzavírá v návaznosti na zjištění předpokládaných archeologických situací a z důvodu splnění zákonné povinnosti stavebníka provést na jeho náklady záchranný archeologický výzkum (dále jen ZAV) při stavbě „**Revitalizace centrálních ulic MPZ – Prostřední a Mlýnská**“. Provedením geofyzikální prospekce v souvislosti s výše uvedenou plánovanou stavbou došlo ke zjištění anomálií s předpokladem existence archeologických objektů a situací.
2. Výsledkem II. etapy ZAV bude závěrečná nálezoá zpráva ve formě „Zprávy o provedeném archeologickém výzkumu“, která bude stavebníkovi předána v 1paré, v termínu nejpozději do šesti měsíců od ukončení ZAV. Závěrečná nálezoá zpráva je nezbytnou přílohou faktury za provedený ZAV. Pokud by si konzervace nalezených předmětů vyžádala časově náročnější postupy, což by znemožnilo dodání závěrečné zprávy ve sjednané lhůtě, bude o tom stavebník vyzooměn a bude dohodnut náhradní termín dodání zprávy.

III. Čas plnění

1. OOPAV provede ZAV - I. etapu, po dobu provádění stavebních prací v termínu duben - září 2022. Předpokládaný rozsah prací viz příloha č. 1 " Plán sond záchranného archeologického výzkumu „Revitalizace centrálních ulic MPZ - Prostřední, Mlýnská". Rozsah a umístění sond se může změnit na základě aktuálně zjištěných archeologických situací v průběhu realizace ZAV.
2. Po dobu provádění I. etapy ZAV je stavebník povinen zastavit, případně omezit zemní práce v místě nálezů tak, aby nedošlo ke zničení archeologických situací a nálezů. Ve stavebních pracích může stavebník pokračovat až v okamžiku souhlasu archeologa, který tuto skutečnost zaznamená do stavebního deníku zhotovitele stavby. OOPZAV je povinen koordinovat své práce se zhotovitelem stavebních prací a to vždy za účasti stavebníka.
3. OOPAV provede ZAV - II. Etapu do 6-ti měsíců od dokončení I. etapy.

IV. Cena za provedení ZAV

1. Cena za provedení I. etapy ZAV je dána sjednanou hodinovou sazbou a počtem odpracovaných hodin stanovených na základě náročnosti provedeného archeologického výzkumu, s níže sjednanou hodinovou sazbou podle profesí:

• odborný archeolog	450,00 Kč (bez DPH)
• terénní technik	250,00 Kč (bez DPH)
• konzervátor	250,00 Kč (bez DPH)
• dokumentátor	250,00 Kč (bez DPH)
• dělník ZAV	150,00 Kč (bez DPH)
• laborant	150,00 Kč (bez DPH),

když ve sjednané hodinové sazbě nejsou zahrnuty náklady režijní, tj. doprava a laboratorní zpracování archeologických nálezů, vč. nálezové dokumentace a letecké snímkování lokality bezpilotním letadlem (DRON).

2. Doprava bude účtována částkou **10,- Kč** (bez DPH) za každý ujetý kilometr a laboratorní zpracování archeologických nálezů, vč. nálezové dokumentace, bude účtováno částkou **30 % z ceny prací** vypočtených dle bodu 2 tohoto článku a letecké snímkování lokality bezpilotním letadlem bude účtováno paušální částkou **10 000,- Kč** (bez DPH), náklady na zajištění výkopů a staveniště **25 000,- Kč** (bez DPH).
3. Maximální cena za provedení I. etapy ZAV: **230 000,- Kč bez DPH, 278 300,- Kč vč. DPH**, dle skutečných nákladů vynaložených OOPZAV na záchranné práce; skutečné náklady (hodinová sazba dle profese) budou zaznamenány do stavebního deníku OOPZAV, který bude potvrzovat odpovědný zástupce objednatele.
4. Maximální cena za provedení II. etapy ZAV: **58 500,- Kč bez DPH, 70 785,- Kč vč. DPH**, dle skutečných nákladů vynaložených OOPZAV na laboratorní zpracování nálezů a vydání „Zprávy o provedeném archeologickém výzkumu“, skutečné náklady (hodinová sazba dle profese) budou zaznamenány do stavebního deníku OOPZAV, který bude potvrzovat odpovědný zástupce objednatele.
5. Maximální cena provedeného ZAV (I. etapa a laboratorní zpracování nálezů, vč. nálezové dokumentace) je stanovena částkou **288 500,- Kč bez DPH, 349 085,- Kč vč. DPH**.
6. Přílohou a nedílnou součástí této dohody o provedení archeologického výzkumu je **Plán sond záchranného archeologického výzkumu „Revitalizace centrálních ulic MPZ - Prostřední, Mlýnská“**.

V. Platební a fakturační podmínky

1. Cena za provedení ZAV bude uhrazena dle skutečně realizovaných prací na základě faktury (daňového dokladu). **Fakturace za terénní práce** bude provedena **do 30 dnů po ukončení prací**. Fakturace za

zpracování archeologických nálezů, vč. nálezové dokumentace bude provedena po vyhotovení závěrečné zprávy v termínu **do 12 měsíců po ukončení prací**.

2. Splatnost faktur je **30 kalendářních dnů** ode dne prokazatelného doručení daňového dokladu stavebníkovi, a to na účet OOPZAV uvedený v této dohodě. Faktury musí být vystavena v souladu se zákonem č. 563/1991 Sb. o účetnictví, v platném znění. Nebude-li faktura obsahovat některou zákonem stanovených náležitostí, nebo bude doručena stavebníkovi bez závěrečné zprávy, má stavebník právo vrátit ji OOPZAV k doplnění či opravě.
4. V případě prodlení s úhradou faktury zaplatí stavebník úrok z prodlení 0,05 % z dlužné částky za každý den prodlení.
5. OOPZAV se zavazuje, že v případě nabytí statutu „nespolehlivý plátc“, ve smyslu zákona č. 235/2004 Sb., o dani z přidané hodnoty, ve znění pozdějších předpisů, bude o této skutečnosti neprodleně stavebníka informovat. Stavebník je poté oprávněn zaslat hodnotu plnění odpovídající dani z přidané hodnoty přímo na účet správce daně v režimu podle §109a zákona o dani z přidané hodnoty.

VI. Další ujednání

1. OOPZAV odpovídá v celém rozsahu prací sjednaných touto dohodou za bezpečnost svých pracovníků (a případných externích spolupracovníků) a v případě vzniku jakékoliv újmy na zdraví, majetku atd., nebude uplatňovat nárok na odškodnění u stavebníka.
2. Po ukončení terénní části I. etapy ZAV proběhnou dále dokumentační práce v souvislosti s dalšími stavebními pracemi - vybrané situace budou dokumentovány v této etapě stavebních prací.
3. Po dobu realizace předmětu dohody musí stavebník zajistit, aby se na staveništi v místě realizace ZAV nepokračovalo ve stavebních pracích, které by provedení prací dle této dohody znemožnily.
4. Archeologické nálezy získané v průběhu ZAV jsou majetkem Zlínského kraje a budou uloženy ve sbírkách Slováckého muzea v Uherském Hradišti.
5. Náklady ZAV stanovené touto dohodou jsou maximální a nepřekročitelné.
6. Stavebník zajistí strojní mechanizaci pro skryvku recentních vrstev v jednotlivých sondách, odvoz vykopané zeminy a její uložení.
7. Smlouva nabývá platnosti dnem podpisu smluvních stran a účinnosti okamžikem zveřejnění v registru smluv podle zákona č. 340/2015 Sb., zvláštních podmínkách účinnosti některých smluv, uveřejňování těchto smluv a o registru smluv (zákon o registru smluv), ve znění pozdějších předpisů, je-li tímto zákonem zveřejnění smlouvy vyžadováno, jinak dnem podpisu smluvních stran. Zveřejnění smlouvy v registru smluv zajistí stavebník. Smluvní strany berou na vědomí, že v případě nesplnění zákonné povinnosti je smlouva do 3 (tři) měsíců od jejího podpisu bez dalšího zrušena od samého počátku.

VII. Závěrečná ustanovení

1. Dohoda nabývá platnosti dnem podpisu oběma smluvními stranami, účinnosti nabývá dnem zveřejnění v registru smluv.
2. Dohoda je vyhotovena ve dvou stejnopisech, přičemž každá ze smluvních stran obdrží pro svou potřebu jedno vyhotovení.

3. Doložka podle § 41 zákona o obcích: O uzavření této smlouvy bylo rozhodnuto v souladu s vnitřním předpisem schváleným usnesením Rady města Uherské Hradiště č. 1190/79/RM/2021 ze dne 13.12.2021.

V Uherském Hradišti dne 17-03-2022

Stavebník

Ing. Stanislav Blaha
starosta města

Přílohy:

č. 1 – Plán sond záchranného archeologického výzkumu „Revitalizace centrálních ulic MPZ - Prostřední, Mlýnská“

V Uherském Hradišti dne 4.3.2022

PhDr. Ivo Frolec
ředitel Slováckého muzea v Uherském
Hradišti

Příloha č. 1: Plán sond záchranného archeologického výzkumu „Revitalizace centrálních ulic MPZ - Prostřední, Mlýnská“

Popis plánovaných sond

Sonda S1 (viz obr. 1)

- umístěna do prostoru anomálie vlevo od vstupu do budovy Staré radnice
- cílem je prozkoumat a zdokumentovat anomálii a ověřit její archeologický potenciál
- rozměry cca 4x2,5 m
- odhadovaná časová náročnost: 4-5 pracovních dní, 1-2 dny dokumentační práce

Sonda S2 (viz obr. 2)

- sonda umístěna do místa vyústění ulice Mlýnská v ulici Prostřední
- cílem je ověřit a zdokumentovat stratigrafii v předpokládaném korytě zaniklého slepého ramena Moravy zvaného Rechla, které později sloužilo jako mlýnský náhon
- rozměry cca 5x1,5-2 m
- odhadovaná časová náročnost : 4-5 pracovních dní, 1-2 dny dokumentační práce

Sonda S3 (viz obr. 3)

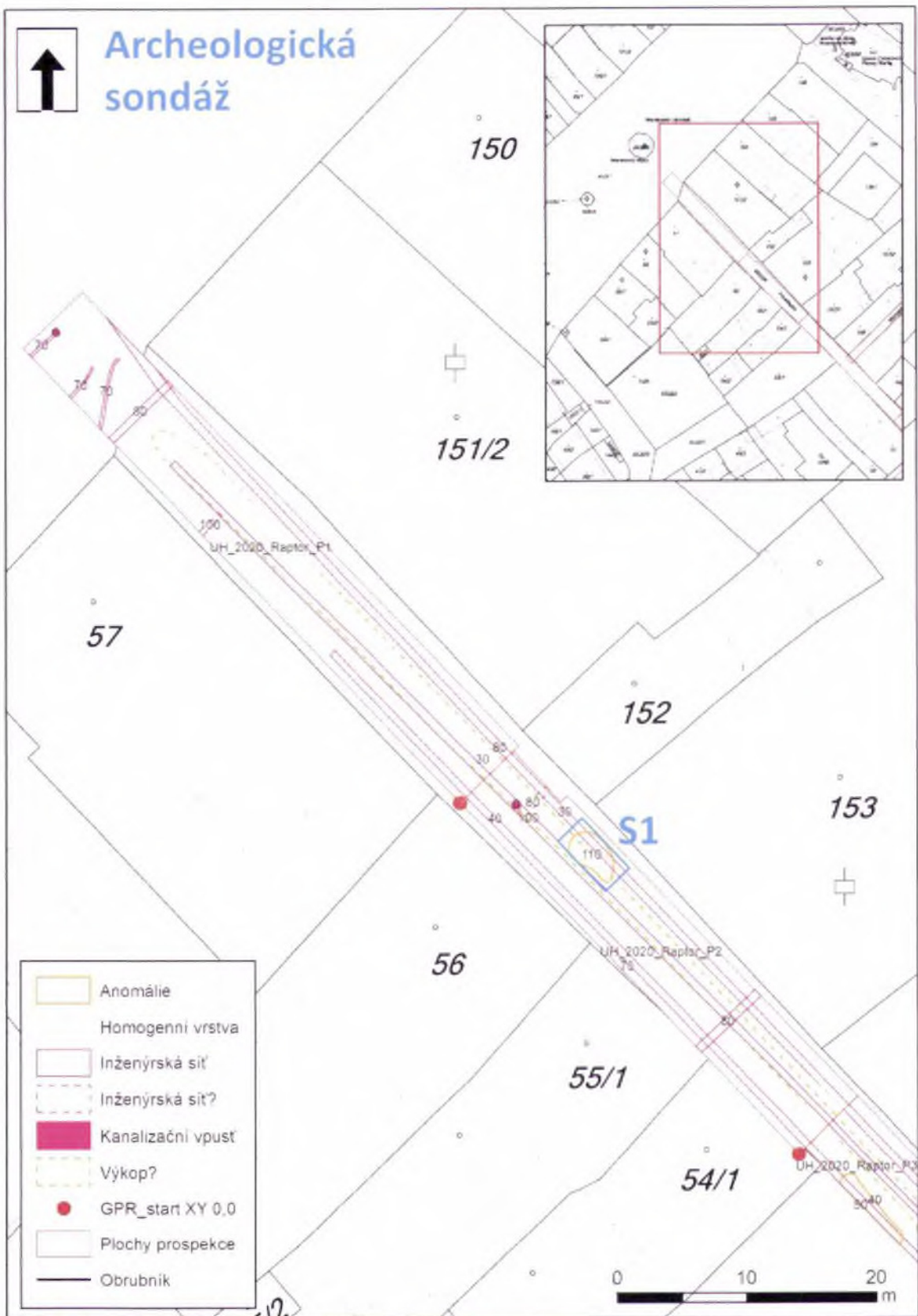
- sonda je umístěna u vyústění ulice Prostřední v SZ rohu Masarykova náměstí
- sonda nasedá na anomálii zjištěnou geofyzikálním průzkumem a s ohledem na umístění nejbližší k prostoru Masarykova náměstí skýtá největší archeologický potenciál
- cílem je prozkoumat a zdokumentovat anomálii a ověřit její archeologický potenciál
- rozměry cca 3x1,5-2 m
- odhadovaná časová náročnost : 4-5 pracovních dní, 1-2 dny dokumentační práce

Sonda S4 (viz obr. 2)

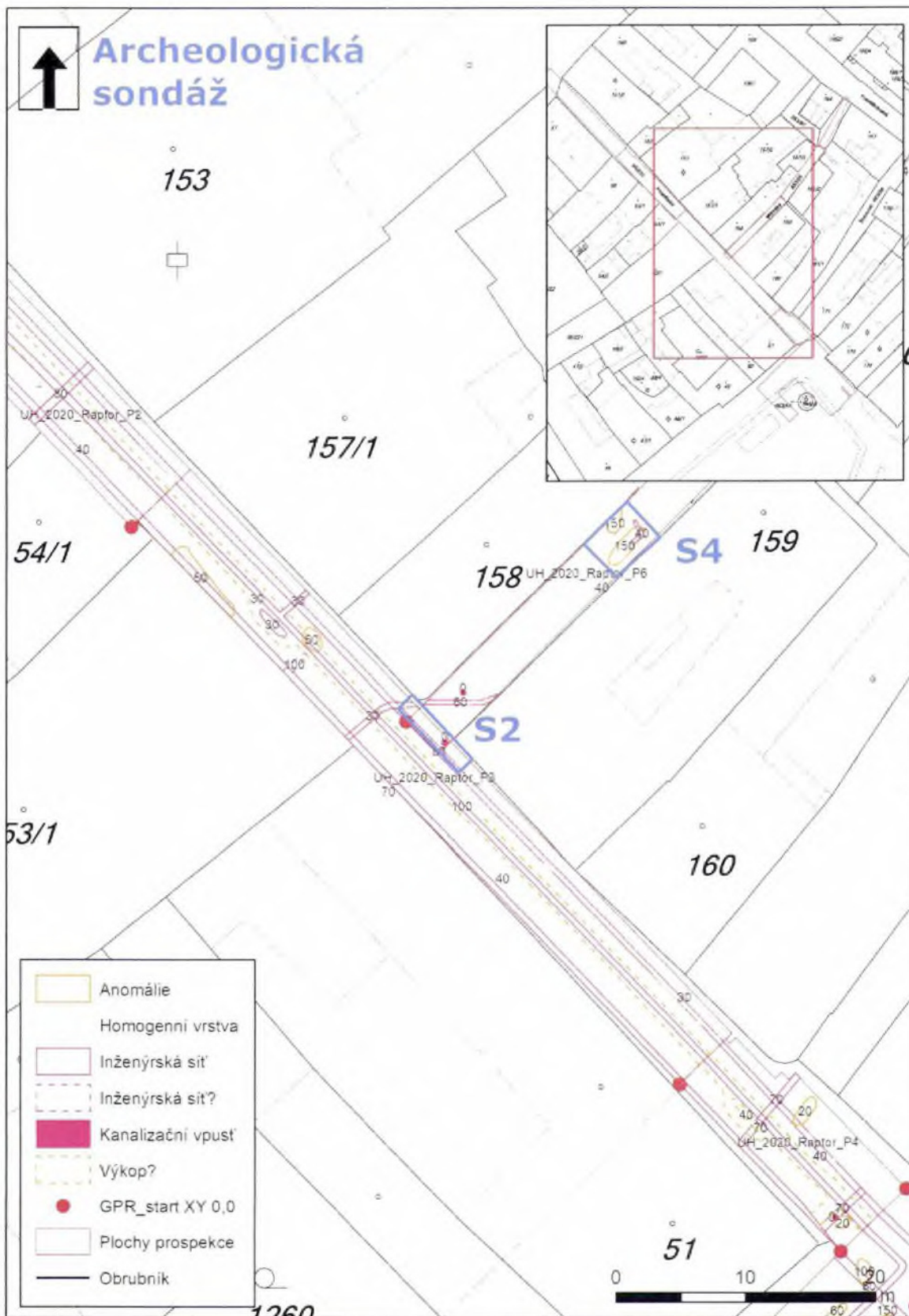
- umístěna do prostoru anomálie v jihovýchodní části ulice Mlýnská
- cílem je prozkoumat a zdokumentovat anomálii a ověřit její archeologický potenciál
- rozměry cca 5x4 m
- odhadovaná časová náročnost: 4-5 pracovních dní, 1-2 dny dokumentační práce

Dodatky

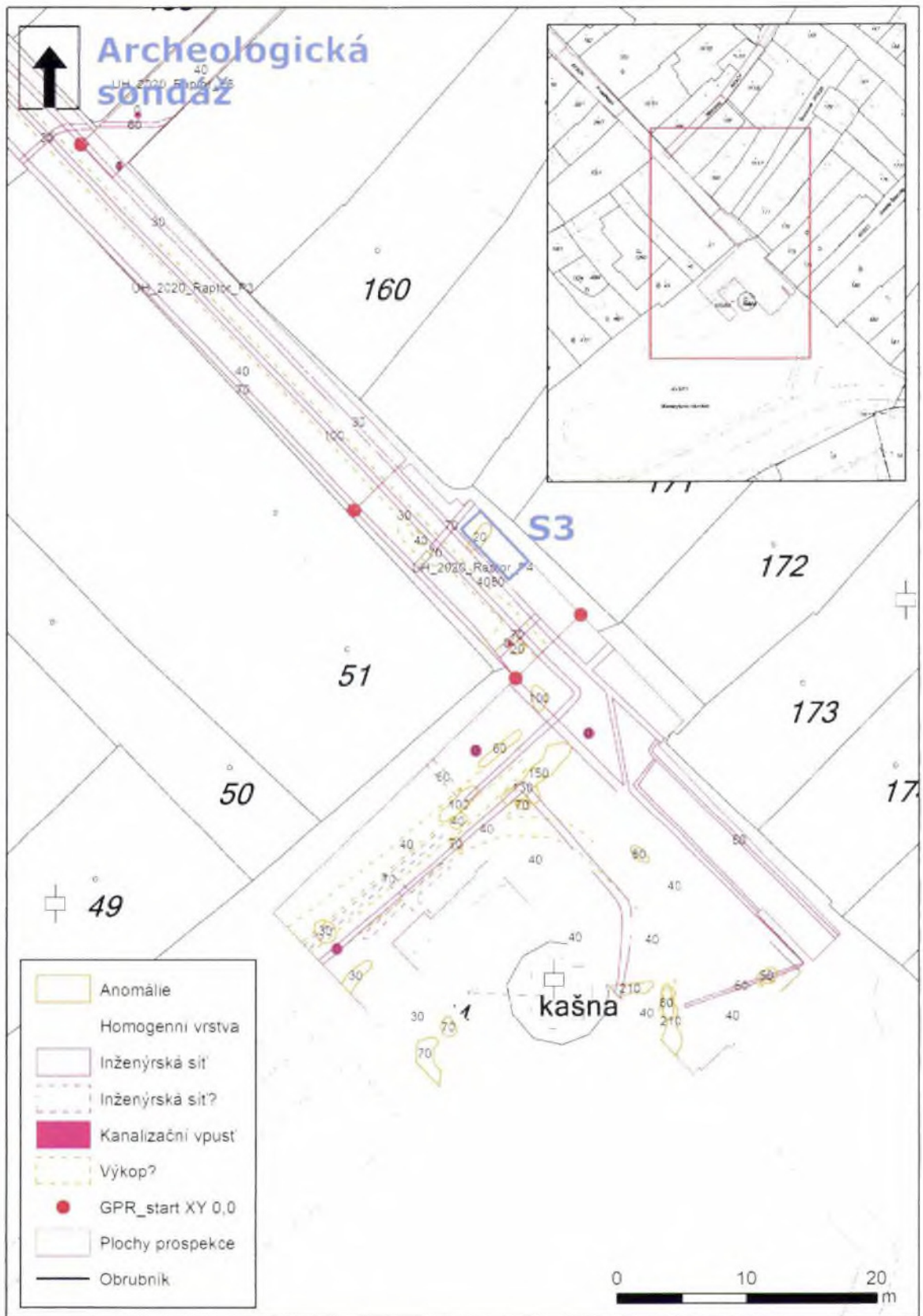
- výzkum bude realizován vždy jako předstihová součást zahájení zemních prací každé dotčené etapy celé stavební akce (dle harmonogramu stavebních prací, zatím pouze návrh od stavebníka viz obr. 4), a to v závislosti na přízní počasí a zjištěných situacích
- návrh celkové kalkulace archeologického výzkumu viz tabulka Poptávkový list



Obr. 1: Plánované umístění sondy S1 (modře).



Obr. 2: Plánované umístění sond S2 a S4 (modře).



Obr. 3: Plánované umístění sondy S3 (modře).

Obr. 4: Návrh HMG přípravy a realizace akce Rekonstrukce ulice Prostřední a Mlýnská.