

## Smlouva o dílo

uzavřená níže uvedeného dne, měsíce a roku v souladu s ust. § 2586 a násl. zákona č. 89/2012 Sb., občanský zákoník, (dále jen „**občanský zákoník**“)

### I. Smluvní strany

#### 1. Objednatel:

##### **Povodí Moravy, s.p.**

Sídlo: Dřevařská 932/11, 602 00 Brno  
Zapsán: v obchodním rejstříku vedeném u Krajského soudu v Brně, v oddílu A, vložce 13565  
Zastoupený: MVDr. Václavem Gargulákem, generálním ředitelem  
IČO: 708 90 013  
DIČ: CZ70890013  
Bankovní spojení: [REDAKCE]  
Číslo účtu: [REDAKCE]  
Kontaktní osoba: [REDAKCE] vedoucí provozu Blansko,  
T [REDAKCE]

#### 2. Zhotovitel:

##### **Michal Pavelka**

Sídlo: Dlouhá 947, 691 23 Pohořelice  
Zapsaný: v živnostenském rejstříku vedeném u Městského úřadu Pohořelice  
Zastoupený: Michalem Pavelkou  
IČO: 058 86 635  
DIČ: CZ8711204491  
Bankovní spojení: [REDAKCE]  
Číslo účtu: [REDAKCE]  
Kontaktní osoba: [REDAKCE] email: [REDAKCE]

### II. Předmět smlouvy

1. Předmětem této smlouvy je závazek zhotovitele provést pro objednatele na svůj náklad a nebezpečí řádně a včas dílo v tomto článku specifikované a závazek objednatele řádně provedený předmět díla převzít a zaplatit za něj níže sjednanou cenu.
2. Podkladem pro uzavření této smlouvy je nabídka zhotovitele z 16. 11. 2021 podaná pro část 1 - BRNO - JIH, nadlimitní veřejné zakázky s názvem „Sečení trvalých travních porostů 2022-2023“.
3. Veškeré činnosti, k jejichž provedení způsobem v této smlouvě stanoveným, se zhotovitel zavazuje, budou nadále označovány souhrnně jako „**dílo**“.
4. Zhotovitel se zavazuje, že v souladu se svou nabídkou na příslušnou část veřejné zakázky provede pro objednatele kompletní dílo nazvané

#### **Sečení trvalých travních porostů 2022 - 2023 – Brno - jih**

5. Tato smlouva vymezuje podmínky plnění díla. Rozsah a technické podmínky plnění jsou podrobně popsány v **příloze č. 1** a **příloze č. 2** této smlouvy.
6. Předmětem této smlouvy je zajištění strojního i ručního sečení travních ploch a dalších souvisejících prací na zejména svahových pozemcích přiléhajících k vodním tokům, vodním nádržím a suchých poldrech ve správě zadavatele (dále v textu jen „**dílo**“). Dílčí podmínky stanoví karty sečení jednotlivých lokalit, které jsou přílohou č. 1 této smlouvy.
7. Součástí díla je dále zejména, nikoliv však výlučně:
  - Řádné seznámení se s terénem před provedením prací.

- Po dohodě s objednatelem provedení příp. úpravy porostu (např. ořez bránicích větví ponechaných dřevin), aby mohlo dojít k řádnému provedení díla.
  - Odstranění náletových zbytků dřevní hmoty, kamenů, apod. (vč. likvidace popadaných dřevin nebo větví).
  - Zajištění přístupu k jednotlivým místům plnění díla (lokalitám sečení) za účelem provádění díla a jejich uvedení do původního stavu po dokončení díla, včetně úhrady za dočasné zábory ploch a dočasné a trvalé skládky.
  - Zajištění bezpečnosti všech osob, chodců a vozidel na pracovišti a v okolí pracoviště, jedná se zejména o čištění vozovek a dodržování bezpečnostních předpisů, zohlednění bezpečnostních, provozních a hygienických požadavků tak, aby nedošlo ke znečištění toku zejména ropnými produkty.
  - Zajištění veškerých opatření k zamezení vzniku škod.
  - Průběžný odvoz odpadu vzniklého při realizaci zakázky, zajištění jeho dočasného nebo trvalého uložení, resp. převzetí těchto odpadů do vlastnictví osoby oprávněné k jejich převzetí podle zákona č. 185/2001 Sb., o odpadech, ve znění pozdějších předpisů, není-li touto osobou přímo zhotovitel. V případě dočasného uložení odpadu v místě pracoviště, musí být místo uložení dostatečně vzdáleno od vodní hladiny (za břehovou hranou), aby nedošlo při zvýšených průtocích či deštích ke splachu do koryta toku.
  - V případě potřeby provedení dopravního značení včetně jeho projednání.
  - Zajištění potřebných nebo orgány státní správy či obecně závaznými právními normami stanovených a požadovaných opatření či rozhodnutí nutných k provedení díla.
  - Zajištění splnění veškerých podmínek vyplývajících z výše uvedených opatření či rozhodnutí.
  - Veškeré další činnosti spojené s poskytováním dané služby v daném čase a místě
8. Zhotovitel provede dílo v kvalitě stanovené příslušnými platnými normami a příslušnými obecně závaznými právními předpisy.
  9. Zhotovitel výslovně prohlašuje, že má příslušná oprávnění k činnostem, jichž je k provedení díla třeba.
  10. Související plnění a práce, nezbytné k řádnému provedení díla zhotovitel zabezpečí na svůj náklad a své nebezpečí.
  11. Zhotovitel je povinen zajistit v návaznosti na ust. § 6 odst. 4 zákona č. 134/2016 Sb., o zadávání veřejných zakázek, v platném znění, po celou dobu plnění veřejné zakázky plnění veškerých povinností vyplývajících z právních předpisů České republiky, zejména pak z předpisů pracovněprávních, předpisů z oblasti zaměstnanosti a bezpečnosti a ochrany zdraví při práci, a to vůči všem osobám, které se na plnění veřejné zakázky podílejí; plnění těchto povinností zajistí dodavatel i u svých poddodavatelů.

### III. Doba a místo plnění díla

1. Dílo bude prováděno v době od nabytí účinnosti této smlouvy do 31. 10. 2023.
2. **Konkrétní práce budou prováděny v lokalitách a dílčích termínech stanovených v příloze č. 2 této smlouvy.**

### IV. Cena díla

1. Smluvní strany ve smyslu příslušných ustanovení zákona č. 526/1990 Sb., o cenách, v platném znění, sjednávají cenu díla, provedeného v rozsahu dle této smlouvy, a to ve výši:

**Celková cena díla bez DPH: 1 284 400 Kč**

2. Zhotovitel při stanovení celkové ceny díla vycházel z následujících jednotkových cen:

Popis činnosti	Jednotková cena uvedená v Kč / m <sup>2</sup>
strojní sečení s mulčováním	■
ruční sečení křovinořezy (s ponecháním posečeného porostu na místě)	■
výhrab posečeného porostu	■
postřik herbicidem	■

ruční sečení špatně přístupných míst (okolí pilířů, dna koryt, místa, kam je nutné sešplhat po žebříku)	■
---	---

3. Cena díla byla určena na základě tabulky ploch sečení, která je nedílnou součástí této smlouvy a tvoří její přílohu č. 2. Cena díla zahrnuje zisk a náklady na veškeré práce, dodávky a služby, které se v této smlouvě zhotovitel zavázal realizovat, včetně nákladů souvisejících.
4. Cena díla je nejvýše přípustná a nepřekročitelná; bude však snížena o práce, dodávky či služby, které zhotovitel nebude realizovat vůbec, anebo je bude realizovat v menším množství. Fakturace bude probíhat dle skutečně provedených prací.
5. Pro výpočet snížení ceny díla se použijí jednotkové ceny uvedené v tabulce v odstavci 2. tohoto článku. Snížení ceny díla bude určeno vynásobením jednotkových cen a plochy v m<sup>2</sup>.
6. Jakékoliv navýšení nejvýše přípustné ceny díla musí být předem sjednáno dodatkem k této smlouvě. Bez tohoto dodatku není zhotovitel oprávněn fakturovat zvýšenou cenu, i kdyby se toto navýšení týkalo víceprací či změn díla, které nebylo možno dopředu předvídat a které jsou objektivně nutné pro dokončení díla a byly technickým dozorem stavebníka odsouhlaseny např. ve stavebním deníku.
7. Zhotovitel je povinen neprodleně informovat objednatele písemnou formou o jakékoli relevantní skutečnosti uvedené v ustanovení § 109 zákona č. 235/2004 Sb., ve znění pozdějších předpisů, jež by mohla mít vztah k nezaplacení daňového plnění dle výše uvedeného zákona. Objednatel si v případě takové informace o skutečnostech uvedených v ustanovení § 109 výše uvedeného zákona vyhrazuje právo uhradit za zhotovitele daň ze zdanitelného plnění dle této smlouvy přímo příslušnému správci daně.

#### V. Platební podmínky

1. Cena díla bude objednatelem uhrazena vždy na základě faktury vystavené zhotovitelem po předání dílčího plnění, kterým se myslí provedení jedné seče celé lokality dle **přílohy č. 2** této smlouvy. Přílohou faktury musí být vždy objednatelem, resp. technickým zástupcem, podepsaný (tj. odsouhlasený) předávací protokol **bez vad a nedodělků**. Fakturu doručí zhotovitel objednateli nejpozději do osmého dne následujícího kalendářního měsíce. Zjišťovací protokol a faktura bude vždy předána v písemné podobě.
2. Fakturovaná částka bude vždy zaokrouhlena na celá čísla dle matematických zásad.
3. Faktura je daňovým dokladem a musí obsahovat veškeré náležitosti dle předpisů o účetnictví, daňových předpisů (zejména § 29 zákona o DPH) a ostatních předpisů.
4. Objednatel je oprávněn vrátit zhotoviteli fakturu do data její splatnosti, jestliže bude obsahovat nesprávné či neúplné údaje nebo k ní nebudou přiloženy dohodnuté přílohy. V takovém případě se přeruší plynutí lhůty splatnosti a lhůta splatnosti začne plynout od počátku ode dne doručení opravené faktury objednateli.
5. Splatnost faktur (y) byla smluvními stranami dohodnuta do **30 dnů** ode dne doručení faktury objednateli.
6. Platbu poukáže objednatel bezhotovostně na účet zhotovitele. Povinnost zaplatit je splněna dnem odepsání fakturované částky z účtu objednatele.
7. V případě úhrady faktury nebo její části po lhůtě splatnosti má zhotovitel nárok na úrok z prodlení ve výši 0,01 % z dlužné částky za každý den prodlení.

#### VI. Pracoviště

1. Objednatel předá zhotoviteli pracoviště vždy nejméně 4 týdny před jednotlivými termíny dokončení díla stanovenými v **příloze č. 2** této smlouvy. O předání pracoviště bude pořízen zápis.
2. Ode dne převzetí pracoviště nese zhotovitel nebezpečí všech škod na prováděném díle až do doby jeho dokončení a předání objednateli.
3. Zhotovitel zahájí práce až po řádném předání a převzetí pracoviště.

## VII. Součinnost objednatele

1. Objednatel je povinen předat včas zhotoviteli veškeré dokumenty a informace, jež jsou nutné k provedení díla, pokud z jejich povahy nebo z této smlouvy nevyplývá, že je má obstarat zhotovitel.
2. Objednatel bude zhotovitele informovat o všech okolnostech, které mu budou známy a které mohou ovlivnit výsledek prací na díle.
3. Objednatel je povinen předat pracoviště zhotoviteli v dohodnutém termínu.

## VIII. Provádění díla

1. Zhotovitel telefonicky oznámí vždy 1 den před vlastním zahájením sečení tuto skutečnost objednateli, resp. kontaktní osobě uvedené v záhlaví této smlouvy.
2. Zhotovitel je povinen seznámit se s obecně závaznými vyhláškami obce, na jejímž katastru provádí práce (např. o regulaci hluchosti na jejich územích o nedělích a státem uznaných dnech pracovního klidu) a tyto dodržovat.
3. Pokud činností zhotovitele dojde ke způsobení škody objednateli nebo jiným subjektům z důvodu opomenutí, nedbalosti, nebo nesplnění podmínek této smlouvy, zákona, obecně závazné vyhlášky, ČSN, jiných norem a předpisů, je zhotovitel povinen bez zbytečného odkladu způsobenou škodu nahradit v plné výši. Přednost při náhradě škody má uvedení v předchozí stav.
4. Zhotovitel v plné míře odpovídá za bezpečnost a ochranu zdraví při práci pracovníků, kteří provádějí práce dle této smlouvy, a zabezpečuje jejich vybavení ochrannými pomůckami. Zhotovitel se zavazuje dodržovat předpisy BOZP a PO.
5. Technický zástupce objednatele je oprávněn kontrolovat dodržování kvality prováděných prací a činnost zhotovitele průběžně při provádění díla.
6. Zhotovitel se zavazuje, že v intravilánech měst a obcí z důvodu nerušení dne pracovního klidu nebude sekát trávu o nedělích a svátcích.
7. Zhotovitel se zavazuje respektovat podmínky omezení provádění díla uvedené v této smlouvě.
8. Zhotovitel je povinen upozornit objednatele na případnou nesprávnost jím dodaných pokynů, technologického řešení díla či překážky omezující plynulost díla, nebo znemožňující provedení díla, a to ihned po jejich zjištění, nejpozději však do 7 dnů od předání pracoviště.
9. Zhotovitel zajistí podle pokynů objednatele na své náklady odstranění a následné uložení či likvidaci biomasy, v případě poškození břehů zajištění jejich opravy a uvedení přilehlých dotčených pozemků do původního stavu.
10. Zhotovitel zajistí provádění díla především svými zaměstnanci. V případě, že zhotovitel má v úmyslu zajišťovat část plnění prostřednictvím poddodavatele, tak přiloží seznam poddodavatelů vč. věcného rozsahu plnění zajišťovaného jejich prostřednictvím, jako přílohu č. 3 této smlouvy. Provedení jednotlivých prací či dodávek je zhotovitel oprávněn zajistit třetí osobou jakožto svým poddodavatelem pouze v intencích tohoto seznamu poddodavatelů. V případě změny poddodavatele v průběhu provádění díla musí být tato změna předem odsouhlasena objednatel.
11. Zhotovitel bere na vědomí, že se na místech určených k sečení mohou vyskytovat skryté překážky, jako např. kameny, popadané větve apod. Objednatel neodpovídá za žádné případné škody, které by mohly vzniknout v souvislosti s plněním zakázky, a to včetně případných škod, které by mohly vzniknout právě vlivem existence možných skrytých překážek.

## IX. Nebezpečí škody na věci

1. Nebezpečí škody na realizovaném díle nese zhotovitel v plném rozsahu od předání a převzetí pracoviště až do okamžiku předání a převzetí díla objednatel.
2. Na objednatele přechází nebezpečí škody na realizovaném díle předáním a převzetím díla.
3. V případě použití herbicidu k likvidaci nežádoucích rostlin, je povoleno užití pouze přípravku Roundup Biaktiv s platnou registrací k použití ve vodním hospodářství (nádrže, vodní toky, zavlažovací kanály) – viz registr přípravků na ochranu rostlin na [www.eagri.cz](http://www.eagri.cz). Herbicid bude používán pouze v rozsahu výjimek udělených příslušnými orgány veřejné správy, podrobnosti upraví vždy **příloha č. 1** této smlouvy.
4. Při použití herbicidu je zhotovitel povinen postupovat v souladu se zákonem č. 326/2004 Sb., o rostlinolékařské péči, ve znění pozdějších předpisů.
5. V případě škod způsobených nesprávnou aplikací herbicidu nese plnou odpovědnost za takto



vzniklou škodu, a to včetně případných sankcí, zhotovitel.

#### **X. Dokončení a předání díla**

1. Závazek zhotovitele provést dílčí plnění je splněn jeho řádným provedením bez vad a nedodělků a předáním objednateli.
2. Zhotovitel vyzve objednatele k předání a převzetí dílčího plnění neprodleně po jeho dokončení, nejpozději však do 3 pracovních dnů.
3. O předání a převzetí díla bude sepsán předávací protokol, který podepíší objednatel i zhotovitel; jeho nedílnou součástí bude soupis případných drobných (ojedinělých) vad a nedodělků s termínem jejich odstranění. Předávací protokol bude vyhotoven ve dvou stejnopisech, z nichž každá smluvní strana obdrží po jednom.
4. Jestliže objednatel odmítne dílo převzít, sepiší obě strany zápis, v němž uvedou svá stanoviska a jejich zdůvodnění. Po odstranění nedostatků, pro které objednatel odmítl dílo převzít, se bude přejímací řízení opakovat v nezbytně nutném rozsahu. V takovém případě je možné sepsat k původnímu zápisu dodatek, ve kterém objednatel prohlásí, že dílo přejímá, a protokol o předání a převzetí díla bude uzavřen podepsáním tohoto dodatku.

#### **XI. Práva z vadného plnění, záruka za jakost díla**

1. Dílo má vadu, neodpovídá-li smlouvě.
2. Reklamáce bude ze strany objednatele uplatněna bezodkladně po jejím zjištění, a to písemnou formou nejpozději do 7 dnů od předání a převzetí díla. Za písemnou formu se považuje taktéž e-mail.
3. Zhotovitel se zavazuje začít s odstraňováním reklamované vady nejpozději do 5 pracovních dnů od uplatnění oprávněné reklamáce a následně ji odstranit do 10 pracovních dnů, pokud se smluvní strany nedohodnou jinak. Oprávněné reklamované vady budou odstraněny bezplatně.
4. V případě použití herbicidu, poskytuje zhotovitel objednateli záruku na trvání účinku po dobu účinnosti této smlouvy.

#### **XII. Smluvní pokuty**

1. Smluvní strany se dohodly, že pokud zhotovitel nepředá řádně dokončené dílo nebo jeho část ve sjednaném termínu, je objednatel oprávněn požadovat zaplacení smluvní pokuty ve výši 0,5 % z ceny díla bez DPH za každý započatý den prodlení na každé lokalitě, nejméně však 10 000 Kč. Částí díla pro účely stanovení smluvní pokuty se rozumí dílčí plnění ve smyslu čl. V. odst. 1. této smlouvy, tedy provedení jedné seče celé lokality dle přílohy č. 2 této smlouvy.
2. Smluvní strany se dohodly, že pokud zhotovitel nedodrží jakýkoliv jiný termín sjednaný s objednatelem v průběhu provádění díla, je objednatel oprávněn požadovat zaplacení smluvní pokuty ve výši 1 % z ceny dotčené části díla ve smyslu odstavce 1. bez DPH za každý zjištěný případ porušení a každý započatý den prodlení.
3. Smluvní strany se dohodly, že pokud bude zhotovitel v prodlení s odstraněním vad nebo nedodělků uvedených v zápise o předání a převzetí díla nebo jeho části ve smyslu odstavce 1., je objednatel oprávněn požadovat zaplacení smluvní pokuty ve výši 0,5 % z ceny díla části ve smyslu odstavce 1. bez DPH za každý započatý den prodlení na každé lokalitě a každou vadu nebo nedodělek, nejméně však 10 000 Kč.
4. Smluvní strany se dohodly, že pokud bude zhotovitel v prodlení s odstraněním reklamované vady díla nebo záruční vady, je objednatel oprávněn požadovat zaplacení smluvní pokuty ve výši 0,5 % z ceny díla ve smyslu odstavce 1. bez DPH za každý započatý den prodlení a každou vadu, nejméně však 10 000 Kč.
5. Smluvní pokuty sjednané touto smlouvou hradí povinná smluvní strana nezávisle na tom, zda a v jaké výši vznikne druhé smluvní straně v této souvislosti škoda, kterou lze vymáhat samostatně.
6. V případě, že zhotovitel nezapočne s odstraňováním reklamované vady do 5 pracovních dnů, neodstraní vady a nedodělky ve lhůtě dle této smlouvy nebo nedokončí dílo nejpozději 14 dní po sjednaném termínu dokončení, má objednatel právo využít služeb jiného zhotovitele, případně provést dílo vlastními zaměstnanci. Zhotovitel je následně povinen uhradit veškeré náklady, které objednateli v souvislosti s tímto postupem vzniknou.

7. Smluvní strany se dohodly, že objednatel je oprávněn požadovat v případě nedodržení informační povinnosti dle čl. IV. odst. 7. této smlouvy po zhotoviteli zaplacení smluvní pokuty ve výši 50 % z výše potenciálně neodvedené daně příslušnému správci daně (tj. z částky, jakou objednatel ručí za potenciálně nezaplacenou daň dle § 109 zákona č. 235/2004 Sb., ve znění pozdějších předpisů, zákon o dani z přidané hodnoty).
8. Smluvní strany se dohodly, že je objednatel oprávněn požadovat smluvní pokutu ve výši 500 Kč bez DPH za každý poškozený nebo zničený keř a 1.000 Kč bez DPH za každý poškozený nebo zničený strom. Poškozením se rozumí např. stržení kůry na kmínku, poškození křovinořezem, výrazné poškození hlavních větví apod. Keřem se rozumí např. brslen evropský, dřín obecný aj. Stromem se rozumí např. javory, duby, jilmy, jasany, olše, vrby aj.
9. Smluvní strany se dohodly, že pokud zhotovitel poruší předpisy BOZP, PO, hygienické předpisy, předpisy OOP, ČIŽP apod. při realizaci díla, je objednatel oprávněn požadovat zaplacení smluvní pokuty ve výši 0,5 % z ceny díla bez DPH za každý zjištěný případ.
10. Smluvní strany se dohodly, že v případě odstoupení objednatele od smlouvy dle čl. XIII. je objednatel oprávněn dále požadovat zaplacení smluvní pokuty odpovídající rozdílu mezi cenou dle této smlouvy o dílo a cenou dle smlouvy o dílo, kterou uzavře po odstoupení od smlouvy objednatel s novým zhotovitelem.
11. Smluvní strany se dohodly, že v případě porušení povinnosti zhotovitele, stanovené v čl. II., bodu 11. této smlouvy, je objednatel oprávněn požadovat zaplacení smluvní pokuty ve výši 0,5 % z ceny díla bez DPH za každé jednotlivé porušení uvedené povinnosti.
12. Smluvní strany se dohodly, že vylučují použití ustanovení § 2050 občanského zákoníku, tedy že nárok na náhradu škody není dotčen smluvní pokutami sjednanými v této smlouvě. Povinnost zaplatit smluvní pokutu může vzniknout i opakovaně, její celková výše není omezena.
13. Smluvní pokuty, jakož i úroky z prodlení jsou splatné do 14 dnů od doručení výzvy k zaplacení.

### **XIII. Odstoupení od smlouvy**

1. Od této smlouvy může odstoupit kterákoliv ze smluvních stran, pokud lze prokazatelně zjistit podstatné porušení této smlouvy druhou smluvní stranou. Právní účinky odstoupení od smlouvy nastávají dnem následujícím po doručení písemného oznámení o odstoupení od smlouvy druhé smluvní straně.
2. Podstatným porušením této smlouvy se rozumí zejména:
  - prodlení zhotovitele se zahájením plnění díla delším než 14 dnů od předání a převzetí pracoviště,
  - prodlení zhotovitele se splněním dílčího termínu či termínu dokončení díla dle čl. III. této smlouvy delším než 14 dnů,
  - provádění prací v rozporu s touto smlouvou,
  - zhotovitel se stal fakticky nebo právně nezpůsobilým ke zhotovení díla,
  - zahájení insolvenčního řízení, ve kterém je zhotovitel v postavení dlužníka,
  - zjistí-li objednatel, že zhotovitel uvedl v nabídce na veřejnou zakázku nepravdivé údaje,
  - opakované nedodržování termínů a kvality prováděných prací.
3. Pokud před dokončením díla dojde k odstoupení od smlouvy, provede nezávislý znalecký subjekt ocenění dle soupisu provedených prací a na základě tohoto ocenění bude provedeno mezi smluvními stranami vzájemné finanční vyrovnání, pokud se smluvní strany nedohodnou jinak.

### **XIV. Závěrečná ustanovení**

1. Tato smlouva může být měněna nebo doplňována pouze písemnými dodatky uzavřenými oprávněnými zástupci smluvních stran. Odstoupit od této smlouvy nebo ji zrušit dohodou lze rovněž jen písemně.
2. Zhotovitel je podle ust. § 2 písm. e) zákona č. 320/2001 Sb., o finanční kontrole ve veřejné správě a o změně některých zákonů (zákon o finanční kontrole), ve znění pozdějších předpisů, osobou povinnou spolupůsobit při výkonu finanční kontroly prováděné v souvislosti s úhradou zboží nebo služeb z veřejných výdajů.

3. Zhotovitel je srozuměn s tím, že objednatel je povinným subjektem dle § 2 odst. 1. zákona č. 340/2015 Sb., o zvláštních podmínkách účinnosti některých smluv, uveřejňování těchto smluv a o registru smluv a je tak povinen zveřejnit obraz smlouvy a její případné změny (dodatky) a další dokumenty od této smlouvy odvozené včetně metadat. Objednatel se zavazuje tuto smlouvu uveřejnit v souladu s tímto zákonem, a to požadovaným způsobem, v zákonem stanovené lhůtě. Smluvní strany jsou v této souvislosti povinny si vzájemně sdělit, které údaje tvoří obchodní tajemství a jsou tak vyloučeny z uveřejnění.
4. Smlouva nabývá platnosti dnem podpisu poslední ze smluvních stran a účinnosti zveřejněním v registru smluv.
5. Smlouva je vyhotovena ve dvou vyhotoveních, z nichž každá ze stran obdrží po jednom výtisku.
6. Nedílnou součástí této smlouvy jsou tyto **přílohy**:
  - Příloha č. 1 - Karty sečení jednotlivých lokalit
  - Příloha č. 2 - Tabulka ploch sečení

V Brně dne: 16. 3. 2022

V Pohořelicích dne: 8. 3. 2022

**Za objednatele:**

**Za zhotovitele:**

.....  
Povodí Moravy, s.p.  
MVDr. Václav Gargulák  
generální ředitel

.....  
Michal Pavelka

# KARTA SEČENÍ

PROVOZ: BRNO

AKTUALIZOVÁNO PRO: 2022/2023

VODNÍ TOK: ŠATAVA

## Lokalita č. 1

### Dílčí úsek 1.1 (první a druhý pokos)

staničení v km: 9,270 – 11,600

Jedná se o pokos obou břehů vodního toku Šatava v zastavěné části obce Hrušovany u Brna od prvního příhradového stožáru VN pod mostem u rozvodny E.ON podél zahrad a výše přes profil železničního viaduktu Brno – Břeclav po kamenný přeliv přes hráz rybníku Šejba.

#### Popis úseku a požadovaných prací:

celková délka úseku – 2 330 m

orientační výměra – 12 000 m<sup>2</sup>

#### **Levý břeh**

přístupný pro mechanizaci po nezpevněné cestě podél toku, krátký úsek výše u rybníka ručně.

**Požadovány jsou dva pokosy travního a bylinného porostu, jednoletých výmladků a náletů s přesahem po souběžnou polní cestu, u rybníku navázat na obecní pokos.**

**Po zaschnutí posečené biomasy požadujeme její pečlivý výhrab, odvoz a zákonnou likvidaci.**

**Lze využít kvalitní mulčování s ponecháním travní hmoty na březích a hrázích a ručním dosečením při hladině.**

#### **Pravý břeh**

při zahrádkách pouze pro ruční sečení, krátký úsek výše u rybníka také ručně.

**Požadovány jsou dva pokosy travního a bylinného porostu, jednoletých výmladků a náletů s přesahem po ploty zahrad nebo 0,5 m za nízkou břehovou hranu.**

**Po zaschnutí posečené biomasy požadujeme její pečlivý výhrab, odvoz a zákonnou likvidaci.**

**Lze využít kvalitní mulčování s ponecháním travní hmoty na březích a hrázích a ručním dosečením při hladině.**

Spalování suché biomasy na volném prostranství je podmíněno projednáním s OÚ Hrušovany u Brna a příslušným HZS.

Technologie – dle vybavení dodavatele.

**První pokos včetně výhrabu musí být ukončen do 30. 6. 2022/2023, druhý pokos včetně výhrabu do 31.10. 2022/2023.**

# KARTA SEČENÍ

PROVOZ: BRNO

AKTUALIZOVÁNO PRO: 2022-2023

VODNÍ TOK: DUNÁVKA

## Lokalita č. 1

### Dílčí úsek 1.2 (první a druhý pokos)

staničení v km: 1,600 – 2,615

Jedná se o pokos těles oboustranných ochranných hrází od výústního objektu z obecní ČOV Opatovice u Rajhradu při spodním okraji Opatovických rybníků po konec úseku cca 5 m nad hospodářským mostkem na značené cyklostezce do Rajhradic.

#### Popis úseků a požadovaných prací:

celková délka úseku – 1 015 m

orientační celková výměra – 15 500 m<sup>2</sup>

Celé těleso pravobřežní ochranné hráze (zemního valu) od výusti z obecní ČOV po konec úseku cca 5 m nad hospodářským mostkem s cyklostezkou do Rajhradic. Přístup k ploše pro ruční, případně dílčí strojní sečení možný po nezpevněné koruně hráze.

Požadovány jsou dva pokosy travního a bylinného porostu, jednoletých výmladků a náletů s přesahem 0,5 m za vzdušnou patu hráze, výše proti toku po ploty zahrad.

Po zaschnutí posečené biomasy požadujeme její pečlivý výhrab, odvoz a zákonnou likvidaci. Lze využít kvalitní mulčování s ponecháním travní hmoty na březích a hrázích a ručním dosečením při hladině.

Návodní svah levobřežní ochranné hráze od výusti z obecní ČOV podél rybníků po betonový odběrný objekt říční vody do horní nádrže (tj. mimo zpevněnou korunu hráze a svah hráze přilehlého k rybníkům, které seče místní organizace MRS). Přístup k dané ploše podél rybníků pro ruční i strojní sečení je možný pouze po zpevněné koruně hráze.

Požadovány jsou dva pokosy travního a bylinného porostu, jednoletých výmladků a náletů pouze z koryta – návodního svahu hráze po šterkovou pěšinu na koruně hráze, od betonového nápuštného objektu výše proti toku kosit po ploty zahrad.

Po zaschnutí posečené biomasy požadujeme její pečlivý výhrab, odvoz a zákonnou likvidaci. Lze využít kvalitní mulčování s ponecháním travní hmoty na březích a hrázích a ručním dosečením při hladině.

***Nesmí dojít k poškození protipovodňových hrází použitím těžké mechanizace! V takovém případě budeme požadovat odbornou opravu škod nákladem zhotovitele sečení.***

Spalování suché biomasy je podmíněno projednáním mezi zhotovitelem prací, MěÚ Židlochovice a HZS Židlochovice.

Technologie – dle vybavení dodavatele.

**První pokos včetně výhrabu musí být ukončen do 30. 6. 2022/2023, druhý pokos včetně výhrabu do 31.10. 2022/2023.**

# KARTA SEČENÍ

PROVOZ: BRNO

AKTUALIZOVÁNO PRO: 2022-2023

VODNÍ TOK: DUNÁVKA

## Lokalita č. 1

### Dílčí úsek 1.3 (první a druhý pokos)

staničení v km: 3,760 – 4,150

Jedná se o pokos opravených ochranných zemních hrází toku od začátku úseku pod první přehrážkou v korytu po hospodářský mostek a levý břeh s příjezdovým pruhem po horní přehrážku.

#### Popis úseků a požadovaných prací:

celková délka úseku – 390 m

orientační celková výměra – 5000 m<sup>2</sup>

Od začátku opravených hrází převážně pro ruční sečení křovinořezem, dílčí strojové (např. žací ramenem, jednosou sekačkou) sečení vzdušního líce hráze a koruny je možné z přilehlého pole pouze po domluvě s vlastníky pozemků.

Požadovány jsou dva pokosy travního a bylinného porostu i případných náletů s přesahem 0,5 m od vzdušní paty hráze na přilehlé pole.

Po zaschnutí posečené biomasy požadujeme její pečlivý výhrab, odvoz a zákonnou likvidaci.

*Nesmí dojít k poškození protipovodňových hrází použitím těžké mechanizace! V takovém případě budeme požadovat odbornou opravu škod nákladem zhotovitele sečení.*

Spalování suché biomasy je podmíněno projednáním mezi zhotovitelem prací, OÚ Ořechov u Brna a HZS.

Technologie – dle vybavení dodavatele.

První pokos včetně výhrabu musí být ukončen do 30. 6. 2022/2023, druhý pokos včetně výhrabu do 31.10. 2022/2023.

# KARTA SEČENÍ

PROVOZ: BRNO

AKTUALIZOVÁNO PRO: 2022-2023

VODNÍ TOK: TIKOVICKÝ POTOK

## Lokalita č. 1

### Dílčí úsek 1.4 (první a druhý pokos)

staničení v km: 0,000 – 0,880

Jedná se o pokos břehů úpravy potoka od soutoku s potokem Lejtna pod obcí Ořechov u Brna proti proudu po konec úseku sečení u výtoku z mostního propustku.

#### Popis úseků a požadovaných prací:

celková délka úseku – 880 m

orientační celková výměra – 4 500 m<sup>2</sup>

Od zaústění do Lejtny po opevněný výtok z ČOV Ořechov nově opravené zemní koryto s převážně nízkým porostem za pravou břehovou hranou, jehož likvidace není předmětem zadání.

Od výtoku z ČOV proti proudu k mostu v obci koryto zpevněno kamennou rovnaninou, kosit se zde bude kamenivem prorostlá tráva, souběžný pruh mezi pravou břehovou hranou a oplocením sadu a levá břehová hrana, obě s přesahem 0,5 m.

Přístup k plochám přes soukromé a obecní levobřežní pozemky jen pro ruční sečení, dílčí strojové sečení z levého břehu je možné po domluvě s vlastníky pozemků.

Požadovány jsou dva pokosy travního a bylinného porostu s přesahem pod křoviny v úseku pod ČOV, v úseku nad ČOV proti toku s přesahem 0,5 m za břehovou hranu.

Po zaschnutí posečené biomasy požadujeme její pečlivý výhrab, odvoz a zákonnou likvidaci nebo pomulčování podél hrany.

Spalování suché biomasy je podmíněno projednáním mezi zhotovitelem prací, OÚ Ořechov u Brna a HZS.

Technologie – dle vybavení dodavatele.

**První pokos včetně výhrabu musí být ukončen do 30. 6. 2022/2023, druhý pokos včetně výhrabu do 31.10. 2022/2023.**

# KARTA SEČENÍ

PROVOZ: BRNO

AKTUALIZOVÁNO PRO: 2022/2023

VODNÍ TOK: MOUTNICKÝ POTOK

## Lokalita č. 1

### Dílčí úsek 1.5 (první a druhý pokos)

staničení v km: 6,265 – 7,833

Pokos obou břehů opraveného toku od konce úseku obecního sečení u levobřežního přítoku (poblíž plotu zahradnictví) na východním okraji obce Moutnice průběžně až po betonový objekt rozdělovače průtoků na východním okraji obce Těšany.

#### Popis úseku a požadovaných prací:

celková délka úseku – 1 568 m

orientační výměra – 13 000 m<sup>2</sup>

Přístup k plochám přes obecní zástavbu Těšan jen pro ruční sečení, dílčí strojní sečení v polní trati mezi obcemi je možné po domluvě s f. Agro Monet Těšany, dosečení spodní části břehů a dna pouze ručně.

Požadovány jsou dva pokosy travního a bylinného porostu, jednoletých výmladků a náletů (převážně akát) s přesahem 1 m za břehové hrany v polní trati a s přesahem 0,5 m v intravilánu Těšan, včetně vodním rostlinstvem zarostlého dna.

Po zaschnutí posečené biomasy požadujeme její pečlivý výhrab, odvoz a zákonnou likvidaci. Lze využít kvalitní mulčování s ponecháním travní hmoty na březích, ručním dosečením spodní poloviny svahů a dna s uvedením tohoto postupu předem v Zápisu o odevzdání a převzetí pracoviště.

Spalování suché biomasy je podmíněno projednáním mezi zhotovitelem prací, OÚ Moutnice, OÚ Těšany, Agro Monet Těšany a HZS Židlochovice.

Technologie – dle vybavení dodavatele.

**První pokos včetně výhrabu musí být ukončen do 30. 6. 2022/2023, druhý pokos včetně výhrabu do 31.10. 2022/2023.**



# KARTA SEČENÍ

PROVOZ: BRNO

AKTUALIZOVÁNO PRO: 2022 - 2023

VODNÍ TOK: OTNICKÝ POTOK (LOVČIČSKÝ POTOK)

## Lokalita č. 1

### Dílčí úsek 1.6 (první a druhý pokos)

staničení v dg. ř.km: 3,300 – 4,400

Jedná se o pokos obou břehů včetně dna upraveného toku Otnický potok v k.ú. Otnice od ČOV po oplocené pozemky za RD situované na levém břehu tohoto toku. Současně se dále jedná i o pokos obou břehů upraveného toku Lovčičský potok v délce 131 m se začátkem úseku v dg. ř.km 0,000 (což je soutok tohoto toku s tokem Otnický potok).

#### Popis úseku a požadovaných prací:

celková délka úseku – 1 100 m Otnický potok a 131 m Lovčičský potok  
orientační výměra – 11 000 m<sup>2</sup>

Otnický potok je v úseku od ČOV po soutok tohoto toku s tokem Lovčičský potok pro mechanizaci (např. jednoosé žačky, spider, traktor s žacím ramenem aj.) přístupný z levobřežní částečně zpevněné komunikace vedené v těsném souběhu s tímto tokem a z pravého břehu pomístně přístupný pro drobnou mechanizaci. V úseku nad silničním mostem ve směru Otnice - Bošovice po konec sečeného úseku je Otnický tok pro mechanizaci, viz výše, přístupný pouze z pravého břehu. Levý břeh z důvodu oplocených pozemků za RD až po levou břehovou hranu toku zcela nepřístupný a sečení zde lze provádět pouze ručně. Celý sečený úsek toku Otnický potok je vhodný pro použití zejména traktoru s žacím ramenem, dále např. jednoosé žačky, spideru, aj. s ručním dosečením dna a k hladině. Lovčičský potok je zejména předurčen k ručnímu sečení, částečně lze využít i např. jednoosé žačky, spider aj.

Požadovány jsou dva pokosy travního a bylinného porostu, případných jednoletých výmladků a náletů na obou březích a dně Otnického potoka a obou březích Lovčičského potoka.

Po zaschnutí posečené biomasy požadujeme její pečlivý výhrab, odvoz a zákonnou likvidaci. Pečlivý výhrab zaschlé biomasy, odvoz a zákonnou likvidaci požadujeme provést ze dna toku Otnický potok!

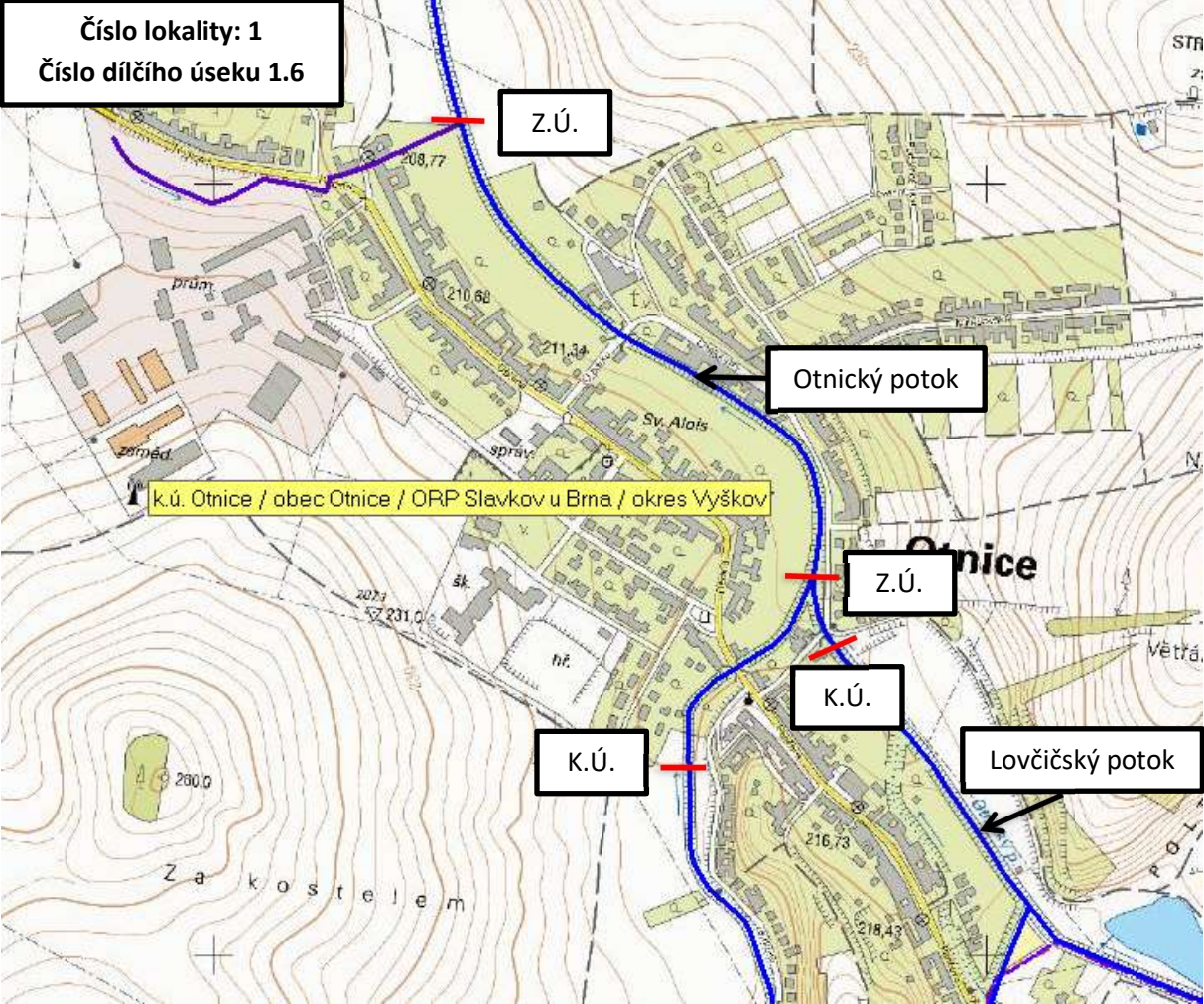
*Lze využít kvalitní mulčování s ponecháním travní hmoty na březích s ručním dosečením k hladině. Toto se netýká travní hmoty ze dna toku Otnický potok!*

Spalování suché biomasy je podmíněno projednáním mezi zhotovitelem prací, obcí Otnice, HZS Jihomoravského kraje a uživateli sousedících pozemků s těmito toky.

Technologie – dle vybavení dodavatele.

První pokos včetně výhrabu musí být ukončen do 30. 6. 2022/2023, druhý pokos do 31. 10. 2022/2023.

Číslo lokality: 1  
Číslo dílčího úseku 1.6



# KARTA SEČENÍ

PROVOZ: BRNO

AKTUALIZOVÁNO PRO: 2022 - 2023

VODNÍ TOK: LITAVA

## Lokalita č. 1

### Dílčí úsek 1.7 (první a druhý pokos)

staničení v dg. ř.km: 12,790 – 14,020

Jedná se o pokos obou břehů upraveného toku Litava v k.ú. Újezd u Brna v úseku od silničního mostu na ul. Masarykova (lokalita u ČOV) po silniční most na ul. Wolkerova.

#### Popis úseku a požadovaných prací:

celková délka úseku – 1 230 m

orientační výměra – 18 450 m<sup>2</sup>

Od začátku úseku po silniční most u limnigrafické stanice Rychmanov je tok Litava přístupný omezeně z levobřežní nezpevněné komunikace. Důvodem je souvislá výsadba dřevin na levé břehové hraně tohoto toku. Z pravého břehu je tok Litava v tomto úseku přístupný také omezeně po soukromých obhospodařovaných pozemcích. V úseku od předmětného silničního mostu po konec sečeného úseku je tok Litava převážně nepřístupný, a to z důvodu oplocených pozemků až k břehovým hranám toku. V předmětné lokalitě lze sečení provádět i mechanizovaně např. (jednoosé žačky, spider, aj.). Z výše uvedených důvodů nelze v této lokalitě využít k sečení traktor s žacími ramenem. Místa, která nelze posekat strojně je potřeba posekat ručně. Také dosečení k hladině je nutné provést ručně.

Požadovány jsou dva pokosy travního a bylinného porostu, případných jednoletých výmladků a náletů po břehové hraně toku Litava (oplocené pozemky).

Po zaschnutí posečené biomasy požadujeme její pečlivý výhrab, odvoz a zákonnou likvidaci. Lze částečně využít kvalitní mulčování s ponecháním travní hmoty na březích s ručním dosečením ke hladině.

Nepoškodit výsadbu stromů na břehových hranách toku Litava a oplocení!

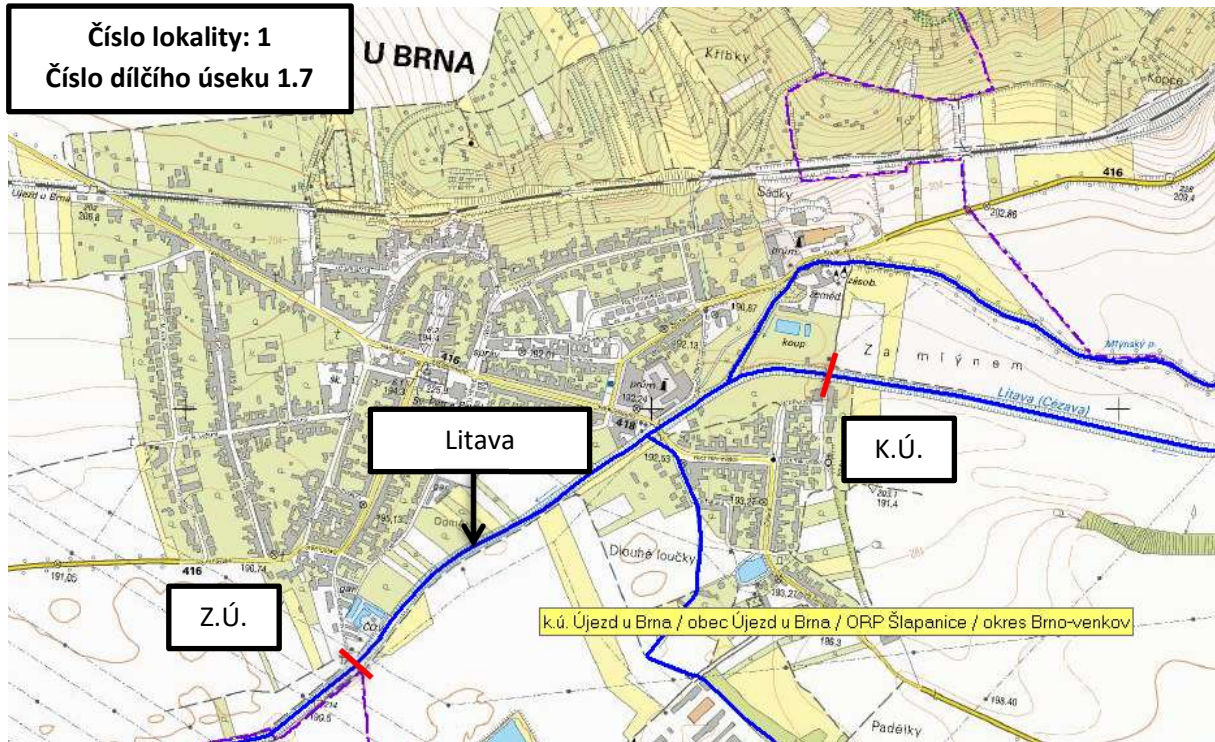
Spalování suché biomasy je podmíněno projednáním mezi zhotovitelem prací, Městem Újezd u Brna, HZS Jihomoravského kraje a uživateli okolních pozemků.

Technologie – dle vybavení dodavatele.

**První pokos včetně výhrabu musí být ukončen do 30. 6. 2022/2023, druhý pokos do 31. 10. 2022/2023.**



Číslo lokality: 1  
Číslo dílčího úseku 1.7



U BRNA

Litava

K.Ú.

Z.Ú.

k.ú. Újezd u Brna / obec Újezd u Brna / ORP Šlapanice / okres Brno-venkov

## Lokalita č. 1

### Dílčí úsek 1.8 (první a druhý pokos)

staničení v dg. ř.km: 16,500 – 17,500

Jedná se o pokos obou břehů upraveného toku Litava v k.ú. Hostěrádky a Šaratice, v intravilánu obce Šaratice.

#### Popis úseku a požadovaných prací:

celková délka úseku – 1 000 m

orientační výměra – 13 000 m<sup>2</sup>

V předmětné lokalitě lze sečení pomístně provádět i mechanizovaně např. (jednoosé žačky, spider, aj.). Traktor s žacími ramenem nelze v této lokalitě k sečení využít. V nepřístupných místech je sečení možné provádět pouze ručně. Na levém břehu toku Litava v úseku od silničního mostu po konec zastavěného území obce Šaratice se v souběhu s tokem nachází oplocení. Dosečení k hladině je nutné provést ručně.

Požadovány jsou dva pokosy travního a bylinného porostu, případných jednoletých výmladků a náletů po břehové hrany toku Litava (oplocené pozemky).

Po zaschnutí posečené biomasy požadujeme její pečlivý výhrab, odvoz a zákonnou likvidaci. Lze částečně využít kvalitní mulčování s ponecháním travní hmoty na březích s ručním dosečením ke hladině.

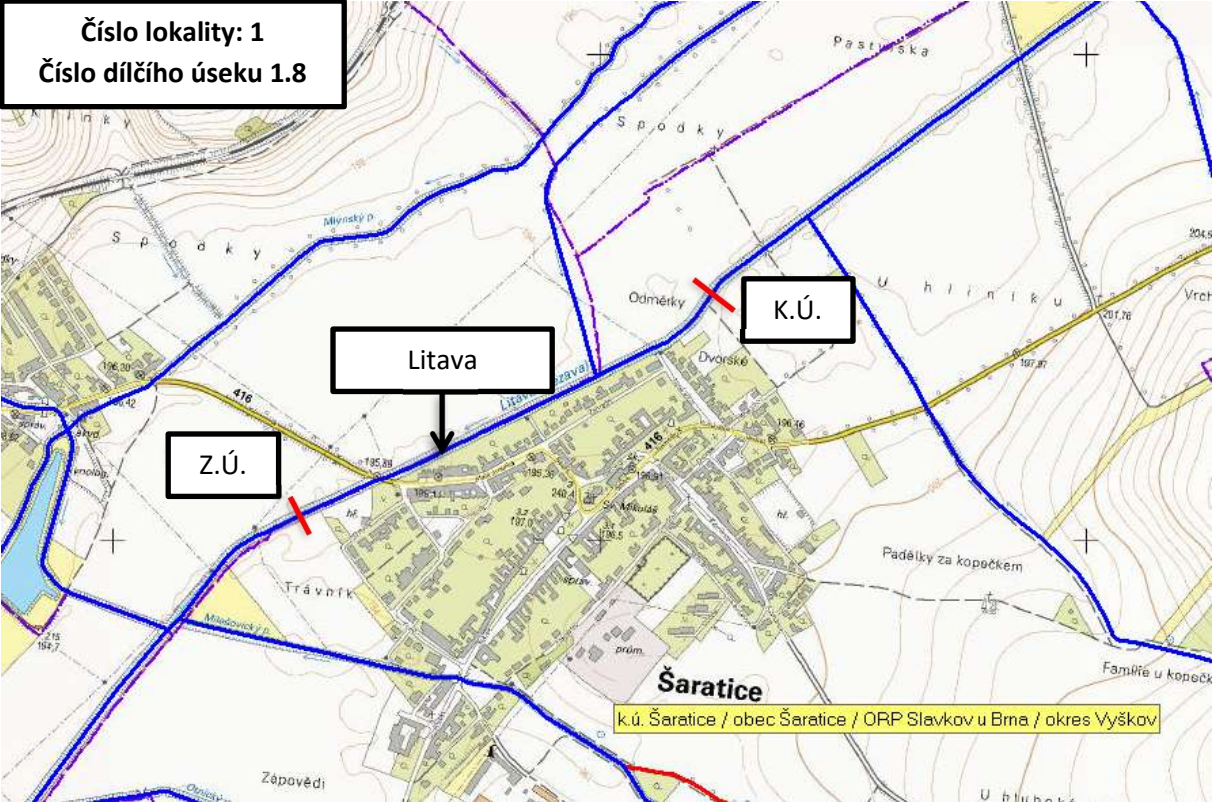
Nepoškodit nejen výsadbu ovocných stromů na břehových hranách a v korytě toku Litava, ale i oplocení!

Spalování suché biomasy je podmíněno projednáním mezi zhotovitelem prací, Obcí Šaratice, HZS Jihomoravského kraje a uživateli okolních pozemků.

Technologie – dle vybavení dodavatele.

**První pokos včetně výhrabu musí být ukončen do 30. 6. 2022/2023, druhý pokos do 31. 10. 2022/2023.**

Číslo lokality: 1  
Číslo dílčího úseku 1.8



Litava

K.Ú.

Z.Ú.

k.ú. Šarátice / obec Šarátice / ORP Slavkov u Brna / okres Vyškov

# KARTA SEČENÍ

**PROVOZ: BRNO**

**AKTUALIZOVÁNO PRO: 2022/2023**

**VODNÍ TOK: SVRATKA**

## Lokalita č. 2

**staničení v km: 30,280 – 34,877**

**Jedná se o pokos pravého břehu Svratky od Vojkovického náhonu po silniční most v Rajhradě.**

### Popis úseku a požadovaných prací:

celková délka úseku – 4 597 m

orientační výměra – 85 000 m<sup>2</sup>

Úsek je snadno přístupný po přilehlé polní cestě podél hráze a částečně i po koruně hráze. Ze strany Rajhradu je na bermu koryta toku vybudován sjezd.

Požaduje se pokos bermy, koruny, vzdušného a návodního svahu ochranné hráze včetně likvidace výmladků, výhrab a likvidace biomasy dle platných předpisů.

### **Poznámka:**

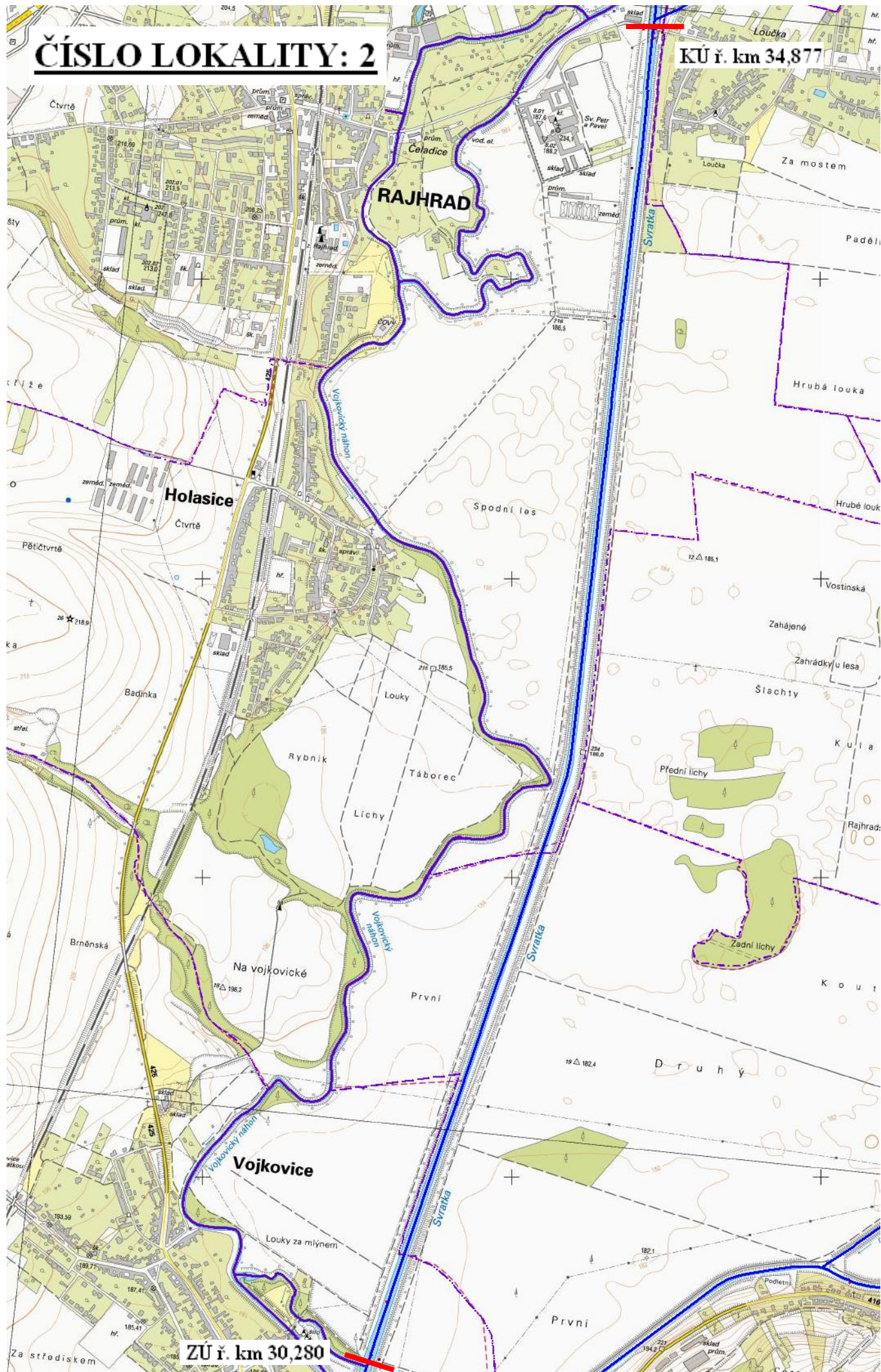
Svahy jsou v tomto úseku ve sklonu kolem 1 : 1.

Technologie – dle vybavení dodavatele. První pokos bude ukončen do 30.6, druhý do 31.10.



# ČÍSLO LOKALITY: 2

KÚ ř. km 34,877



ZÚ ř. km 30,280



# KARTA SEČENÍ

**PROVOZ: BRNO**

**AKTUALIZOVÁNO PRO: 2022/2023**

**VODNÍ TOK: SVRATKA**

## Lokalita č. 3

### Dílčí úsek 3.1 (první a druhý pokos)

**Staničení v km: 54,000 – 56,000**

**Jedná se o pokos pravého a levého břehu řeky Svratky v úseku od lávky pro pěší Letná (od profilu cca 10 m pod lávkou) po profil cca 150 m pod hrází Brněnské nádrže (Brno – Bystře, Komín, Kníničky).**

#### **Popis úseků a požadovaných prací:**

celková délka úseku – 2 000 m,  
orientační výměra – 41 800 m<sup>2</sup>

Úsek 1 od Letenské lávky po tramvajový most Bystře – délka úseku je 570 m.

Úsek je částečně porostlý křovinami a stromy. Požaduje se pokos po horní břehovou hranu včetně pěší cesty, likvidace výmladků a ošetření keřů (podsečení). Součástí prací je výhrab, odvoz a likvidace biomasy dle platných předpisů.

Úsek 2 od tramvajového mostu po lávku pro pěší u ZOO – délka úseku je 210 m.

Úsek není přístupný pro mechanizaci. Část úpravy toku tvoří dlažba. Na levém břehu se požaduje pokos v celé délce úseku až po ploty nebo zdi rodinných domků. Na pravém břehu pokos od lávky pro pěší po začátek aleje topolů. Součástí prací je výhrab, odvoz a likvidace biomasy dle platných předpisů na obou březích.

Úsek 3 od lávky u ZOO pod hráz Brněnské nádrže – délka úseku je 1 220 m.

Pro mechanizaci je přístupný pouze pravý břeh. Případné využití stávající cyklostezky na LB je nutno projednat s MČ Kníničky. Požaduje se pokos po horní břehovou hranu k cyklistické stezce na pravém břehu a na levém břehu po ploty nebo zdi rodinných domů. Likvidace výmladků a ošetření keřů (podsečení) na obou březích úseku. Součástí prací je výhrab, odvoz a likvidace biomasy dle platných předpisů.

#### **Poznámka:**

**Pozor, na pravém i levém břehu byla provedena výsadba!**

**Přístup na pravý břeh 3. úseku je možný pouze omezeným podjezdem z MČ Bystře**

Technologie – dle vybavení dodavatele. První pokos bude ukončen do 30.6., druhý do 31.10.

# KARTA SEČENÍ

**PROVOZ: BRNO**

**AKTUALIZOVÁNO PRO: 2022**

**VODNÍ TOK: SVRATKA**

## Lokalita č. 3

### Dílčí úsek 3.2 (první a druhý pokos)

**staničení v km: 37,600 – 38,700**

**Jedná se o pokos levého břehu řeky Svratky od betonového bloku bývalého elektrického sloupu v koruně hráze po oplocení začátku areálu ČOV Modřice (Chrlice).**

#### Popis úseku a požadovaných prací:

celková délka úseku – 1 100 m

orientační výměra – 16 400 m<sup>2</sup>

Požaduje se postřik výmladků herbicidem, po zaschnutí jejich likvidace včetně pokosu koruny, vzdušného a návodního svahu ochranné hráze. Vzhledem ke špatnému přístupu pro mechanizaci se požaduje výhrab pouze návodní strany hráze a rozprostření biomasy na koruně a vzdušném líci.

Přístup k úseku je po bermě nebo koruně ochranné hráze ze sjezdu od silničního mostu v Modřicích nebo po polní cestě podél oplocení ČOV (koruna hráze je nepojízdná).

Technologie – dle vybavení dodavatele. První pokos bude ukončen do 30.6., druhý do 31.10.

# KARTA SEČENÍ

**PROVOZ: BRNO**

**AKTUALIZOVÁNO PRO: 2022**

**VODNÍ TOK: SVRATKA**

## Lokalita č. 3

### Dílčí úsek 3.3 (první a druhý pokos)

staničení v km: 38,945 – 40,445

**Jedná se o pokos pravého břehu řeky Svratky od ústí Modřického náhonu do Svratky po hospodářský most v Přízřenicích.**

#### **Popis úseků a požadovaných prací:**

celková délka úseku – 1 500 m  
orientační výměra – 23 800 m<sup>2</sup>.

Úsek 1 – délka 443 m, od ústí Modřického náhonu po silniční most v Modřicích

Úsek je snadno přístupný po pravobřežní polní cestě podél vzdušné paty hráze. Požaduje se pokos koruny hráze, návodního a vzdušného svahu hráze včetně likvidace výmladků. Součástí prací je výhrab a likvidace biomasy dle platných předpisů.

Úsek 2 – délka 1 057 m, od silničního mostu v Modřicích po hospodářský most v Přízřenicích

Úsek je pro mechanizaci špatně přístupný. Požaduje se pokos koruny hráze, návodního a vzdušného svahu hráze včetně likvidace výmladků. Součástí prací je výhrab a likvidace biomasy dle platných předpisů.

#### **Poznámka:**

Suchou biomasu lze spalovat na místě po dohodě dodavatele s orgány státní správy a HZS.

Technologie – dle vybavení dodavatele. První pokos bude ukončen do 30.6., druhý do 31.10.

# KARTA SEČENÍ

**PROVOZ: BRNO**

**AKTUALIZOVÁNO PRO: 2022**

**VODNÍ TOK: SVRATKA**

## Lokalita č. 3

### Dílčí úsek 3.4 (první a druhý pokos)

staničení v km: 42,125 – 43,317

Jedná se o pokos pravého břehu vodního toku Svatka od mostu na ulici Bernáčkova, ř. km 42,125 po most na ulici Sokolova, ř. km 43,317 a levého břehu vodního toku Svatka od dálničního mostu D1, ř. km 42,495 po most na ulici Sokolova, ř. km 43,317.

#### Popis úseku a požadovaných prací:

Celková délka úseku – 2014 m  
orientační výměra – 22 400 m<sup>2</sup>

#### Levý břeh – délka 1192 m

úsek je snadno přístupný po cyklistické stezce podél břehu. Požaduje se pokos po horní břehovou hranu včetně likvidace výmladků, výhrab a likvidace biomasy dle platných předpisů.

#### Pravý břeh – délka 822 m

od mostu na ulici Bernáčkova po dálnici D1 je úsek přístupný pěší stezkou. Od dálnice D1 po Sokolovu lze postupovat přes pozemky koryta toku, nebo je úsek přístupný přes pozemky přilehlé k pravému břehu toku (nejsou v majetku PM, s.p.). Požaduje se pokos po vyšlapanou pěšinku včetně likvidace výmladků, výhrab a likvidace biomasy dle platných předpisů.

#### **Poznámka:**

**Pozor, na pravém i levém břehu byla provedena výsadba!**

Technologie – dle vybavení dodavatele. První pokos bude ukončen do 30.6., druhý do 31.10.

# KARTA SEČENÍ

PROVOZ: BRNO

AKTUALIZOVÁNO PRO: 2022

VODNÍ TOK: Moravanský potok

## Lokalita č. 3

### Dílčí úsek 3.5 (první a druhý pokos)

staničení v km: 0,290 – 0,610

Jedná se o pokos obou břehů drobného vodního toku Moravanský potok

#### Popis úseku a požadovaných prací:

Celková délka úseku – 320 m  
orientační výměra – 2042 m<sup>2</sup>

Úsek je částečně porostlý křovinami. Požaduje se pokos po horní břehovou hranu na pravém břehu po ploty zahrad, na levém břehu po polní cestu.  
Kromě pokosu travin požadujeme i likvidaci výmladků a ošetření keřů (podsečení). Součástí prací je výhrab, odvoz a likvidace biomasy dle platných předpisů.

Lokalita v celé délce je přístupná pokos nelze provádět mechanizací, ale pouze křovinořezem.

#### **Poznámka:**

Při vjezdu u silnice se nachází brána nutno kontaktovat majitele pro otevření.  
Kontakt: Ludmila Pumprlová, Modřická 118, tel. 723814678

Suchou biomasu lze spalovat na místě po dohodě dodavatele s orgány státní správy a HZS

Technologie – dle vybavení dodavatele. První pokos bude ukončen do 30.6., druhý do 31.10.



Příloha 2.





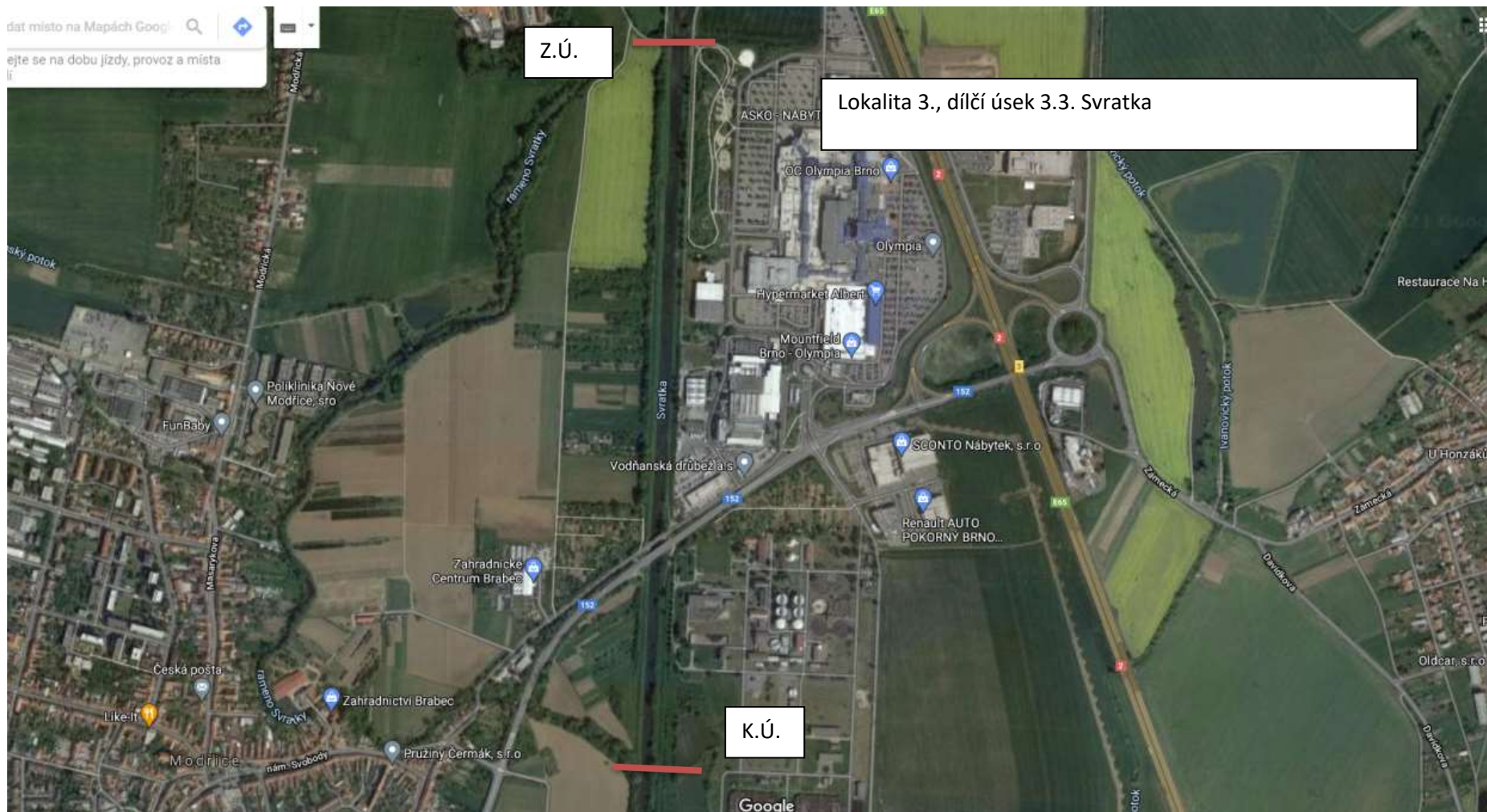
Příloha 2.





Příloha 2.





Příloha 2.





# KARTA SEČENÍ

PROVOZ: BRNO

AKTUALIZOVÁNO PRO: 2022 - 2023

VODNÍ TOK: Nikolčický potok + Křepický potok

## Lokalita č. 4

### Dílčí úsek č. 4.1 a 4.2 (první a druhý pokos)

Nicolčický p. staničení v km: 4,2 - 5,15 ř.km / 5,45 - 5,7 ř.km.

Křepický p. staničení v km: 0,3 – 1,5 ř.km.

Jde o pokos pravého a levého břehu upraveného koryta Nikolčický potok v k.ú. Nikolčice se začátkem úseku od veřejného fotbalového hřiště po zatrubnění u obchodu a dále pak od zatrubnění po hlavní silnici. Současně se jedná i o pokos pravého břehu(hráz) Křepického potoka se staničením v km 0,000 (soutok se Svratkou) – 1,5 ř.km.

#### Popis úseku a požadovaných prací:

celková délka úseku – 2400 m

orientační výměra – 21 600 m<sup>2</sup>

Nicolčický potok je v celém úseku ručním sečením. Křepický potok částečně 1/2 s možností využití i např. jednoosé žacky, spideru aj. 1/2 s ručním dosečením.

Požadovány jsou dva pokosy travního a bylinného porostu, případných jednoletých výmladků a náletů na určených lokalitách Nicolčického a Křepického potoka.

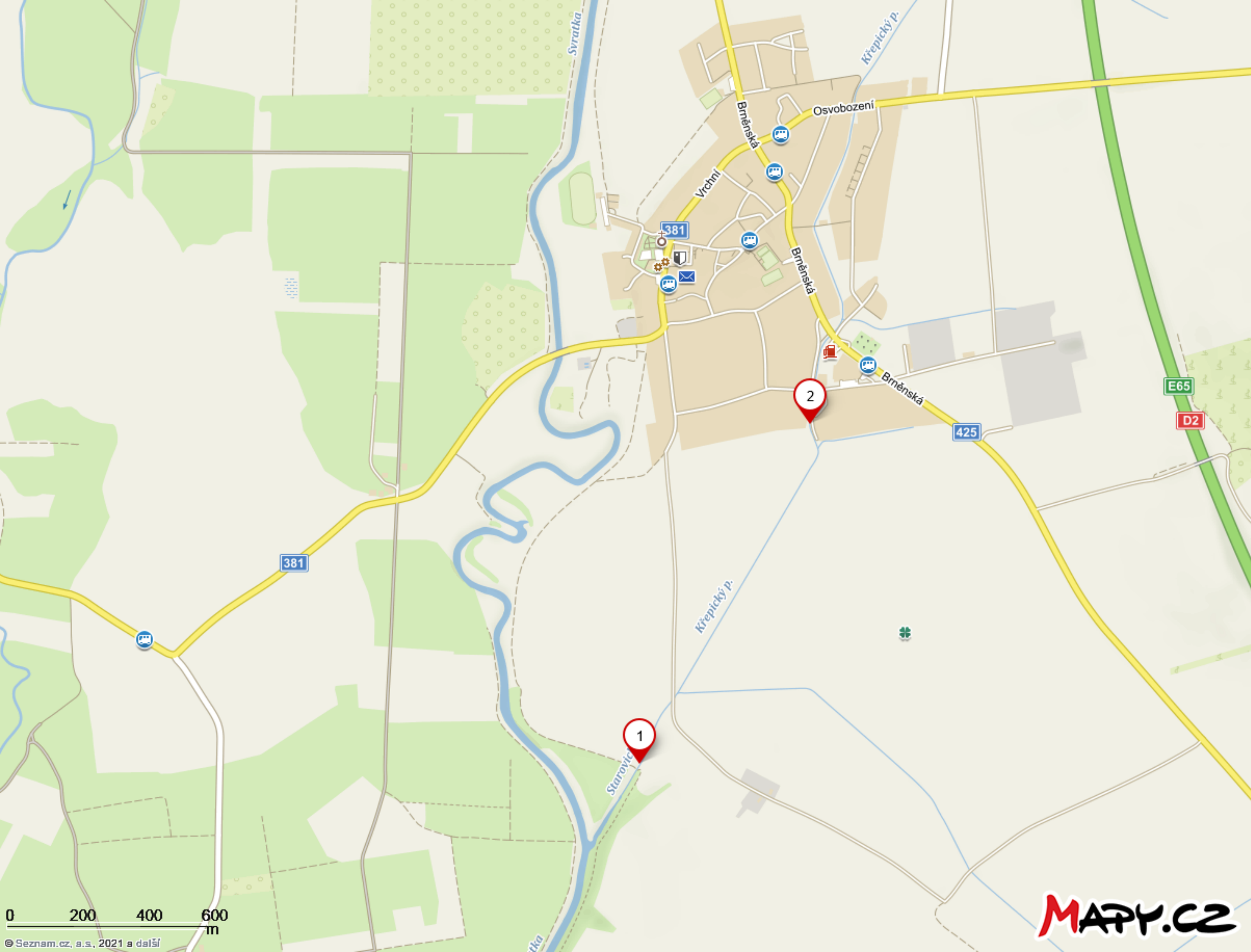
Po zaschnutí posečené biomasy požadujeme její pečlivý výhrab, odvoz a zákonnou likvidaci. Lze využít kvalitní mulčování s ponecháním travní hmoty na březích s ručním dosečením k hladině.

Spalování suché biomasy je podmíněno projednáním mezi zhotovitelem prací, obcí, HZS Jihomoravského kraje a uživateli sousedících pozemků s tokem.

Technologie – dle vybavení dodavatele.

**První pokos včetně výhrabu musí být ukončen do 30. 6. 2022/2023, druhý pokos do 31.10. 2022/2023.**



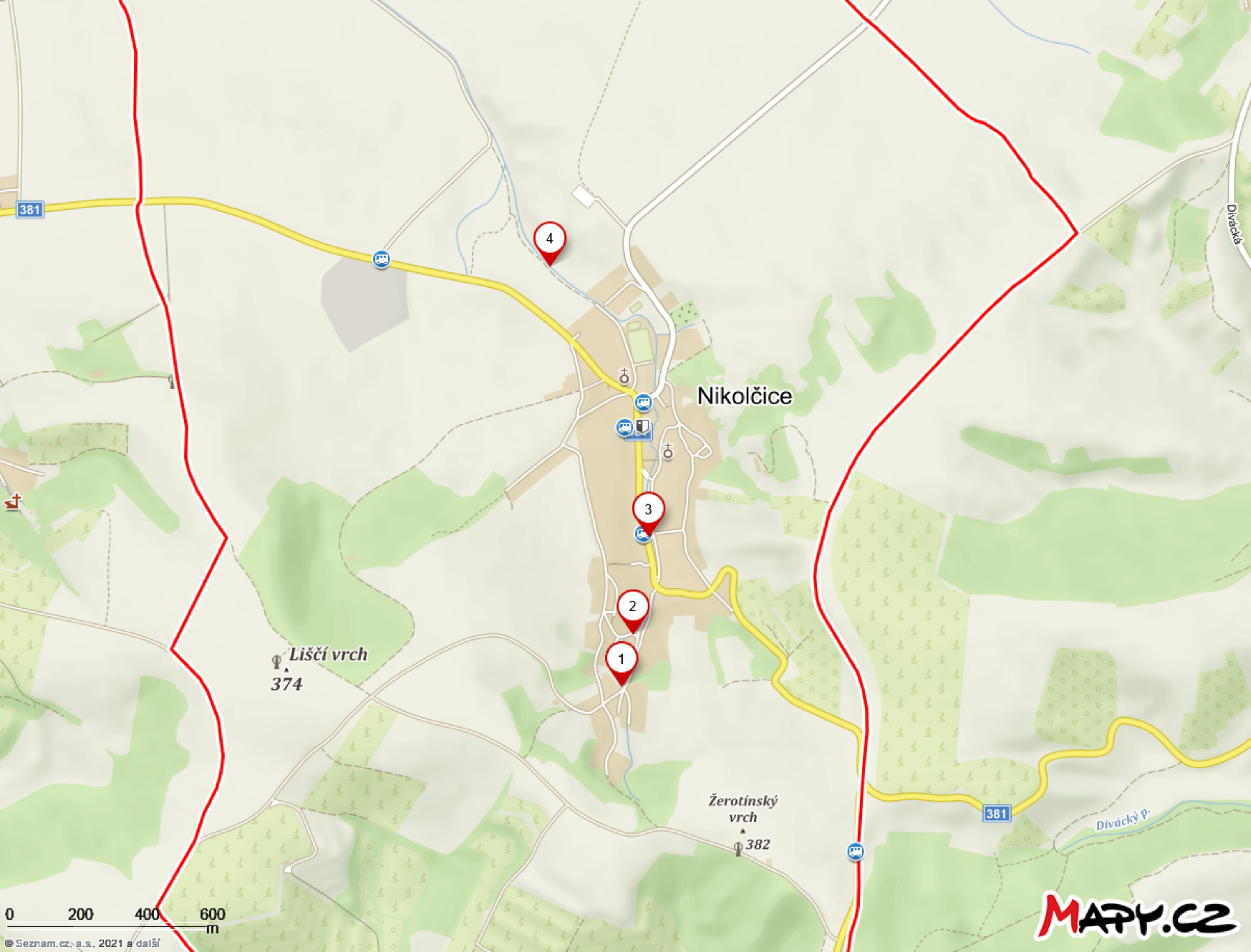


### Vlastní body

- Uložit
- Sdílet
- Exportovat
- Nové body

- 1 začátek**  
 48°58'40.166"N, 16°40'11.032"E  
 48.9778239N, 16.6697311E
- 2 konec**  
 48°59'13.322"N, 16°40'36.370"E  
 48.9870339N, 16.6767694E





### Vlastní body

- Uložit
- Sdílet
- Exportovat
- Nové body

- 1 Nový bod**  
Nicolčice 298, Nicolčice, 691 71, Břeclav  
48.9882444N, 16.7528100E
- 2 konec**  
48°59'22.800"N, 16°45'11.815"E  
48.9896667N, 16.7532819E
- 3 Nový bod**  
48°59'32.266"N, 16°45'14.192"E  
48.9922961N, 16.7539422E
- 4 konec**  
48°59'58.710"N, 16°44'59.494"E  
48.9996417N, 16.7498594E

# KARTA SEČENÍ

PROVOZ: BRNO

AKTUALIZOVÁNO PRO: 2022 - 2023

VODNÍ TOK: Tuřanský potok + Ivanovický potok

## Lokalita č. 5

### Dílčí úsek č. 5.1. a 5. 2 (první a druhý pokos)

Tuřanský p. staničení v km: 0,00 – 0,850 ř.km

Ivanovický p. staničení v km: 7,05 – 8,00 ř.km.

Jde o pokos pravého a levého břehu upraveného koryta Tuřanský potok potok v k.ú. Brno-Chrlice od soutoku s Ivanovickým až po hlavní silnici. Současně se jedná i o pokos pravého a levého břehu Ivanovického potoka se staničením v km 7,05 zatrubnění holásky – 1,5 ř.km zatrubnění ul. Jiřínová.

#### Popis úseku a požadovaných prací:

celková délka úseku – 1800 m

orientační výměra – 14 400 m<sup>2</sup>

Oba úseky jsou v celém úseku ručním sečením.

Požadovány jsou dva pokosy travního a bylinného porostu, případných jednoletých výmladků a náletů na určených lokalitách Tuřanského a Ivanovického potoka.

Po zaschnutí posečené biomasy požadujeme její pečlivý výhrab, odvoz a zákonnou likvidaci. Lze využít kvalitní mulčování s ponecháním travní hmoty na březích s ručním dosečením k hladině.

Spalování suché biomasy je podmíněno projednáním mezi zhotovitelem prací, obcí, HZS Jihomoravského kraje a uživateli sousedících pozemků s tokem.

Technologie – dle vybavení dodavatele.

**První pokos včetně výhrabu musí být ukončen do 30. 6. 2022/2022, druhý pokos do 31.10. 2022/2023.**



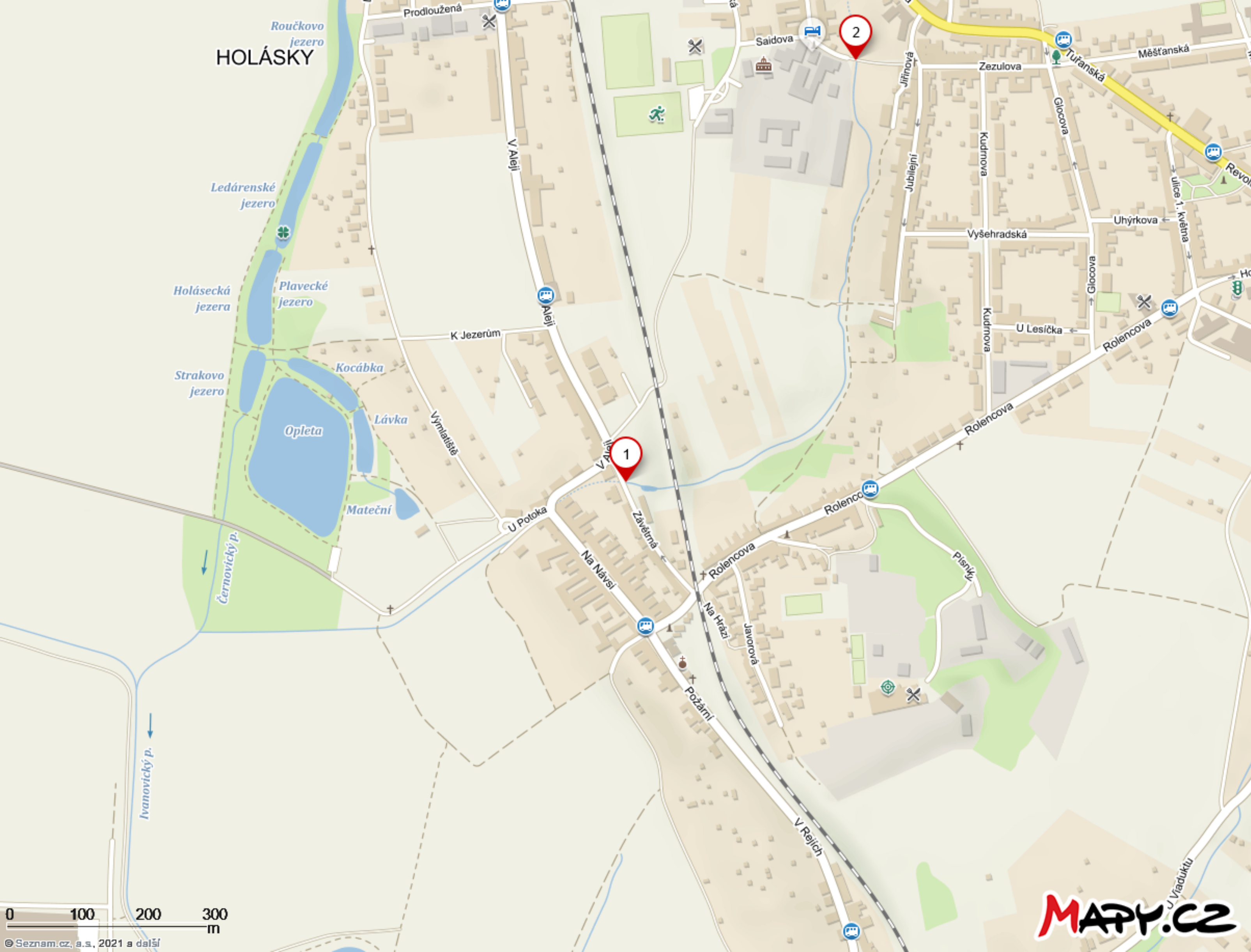


### Vlastní body

- Uložit
- Sdílet
- Exportovat
- Nové body

- 1 začátek**  
49°7'57.444"N, 16°38'37.790"E  
49.1326233N, 16.6438306E
- 2 konec**  
Blümlova, Brno, Brno-město  
49.1367650N, 16.6533361E





### Vlastní body

- Uložit
- Sdílet
- Exportovat
- Nové body

- 1 Nový bod**  
Závětná, Brno, Brno-město  
49.1453278N, 16.6503106E
- 2 konec**  
49°9'3.695"N, 16°39'18.190"E  
49.1510264N, 16.6550528E



## Sečení trvalých travních porostů 2022-2023 - PROVOZ BRNO

Lokalita	Dílčí úsek (DÚ)	Tok	Obec	Rozloha DÚ v m <sup>2</sup> *	Rozloha v m <sup>2</sup> celkem *	Stručný charakter seče	technik	Cena za jednu seč	Počet sečí	Cena celkem
Lokalita a č. 1	1.1	Šatava	Hrušovany u Brna	12 500	92 950	Ruční pokos a dílčí strojní mulčování, podsečení pod keři. Výhrab, odvoz a zákonná likvidace biomasy. Nesmí dojít k poškození výsadby!	Ing. Spousta		4	0,00
	1.2	Dunávka	Opatovice	15 500		Ruční pokos a strojní mulčování. Výhrab, odvoz a zákonná likvidace biomasy. Nesmí dojít k poškození protipovodňových hrází!			4	0,00
	1.3	Dunávka	Rajhradice	5 000		Ruční pokos a dílčí strojní mulčování. Výhrab, odvoz a zákonná likvidace biomasy. Nesmí dojít k poškození protipovodňových hrází!			4	0,00
	1.4	Tikovický potok	Ořechov u Brna	4 500		Ruční pokos těžké rovnaniny včetně dna, dosečení zbytku a podsečení pod keři. Výhrab, odvoz a zákonná likvidace biomasy. Nesmí dojít k poškození výsadby!			4	0,00
	1.5	Moutnický potok	Moutnice - Těšany	13 000		Ruční pokos a dílčí strojní mulčování, dosečení včetně dna. Výhrab, odvoz a zákonná likvidace biomasy. Pojezd mechanizace musí být projednán s Agro Monet Těšany.	Ing. Novotný		4	0,00
	1.6	Otnický potok (Lovčičský potok)	Otnice	11 000		Možnost strojního sečení s ručním dosečením k hladině. Výhrab, odvoz a zákonná likvidace biomasy. Lze využít kvalitní mulčování s ponecháním biomasy na březích. Výhrab, odvoz s následnou zákonou likvidací biomasy bude proveden ze dna toku Otnický a Lovčičský potok!			4	0,00
	1.7	Litava	Újezd u Brna	18 450		Možnost strojního sečení s ručním dosečením k hladině. Výhrab, odvoz a zákonná likvidace biomasy. Lze využít kvalitní mulčování s ponecháním travní hmoty na březích. Nepoškodit oplocení a výsadbu dřevin!			4	0,00
	1.8	Litava	Hostěrádky, Šaratice	13 000		Možnost strojního sečení s ručním dosečením k hladině. Výhrab, odvoz a zákonná likvidace biomasy. Lze využít kvalitní mulčování s ponecháním travní hmoty na březích. Nepoškodit výsadbu ovocných stromů a oplocení!			4	0,00
Lokalita a č. 2	x	Svratka	Rajhrad	x	85 000	Pokos bermy, koruny, vzdušného a návodního svahu ochranné hráze včetně likvidace výmladků, výhrab a likvidace biomasy dle platných předpisů.	Lukáš Tybl		4	0,00
Lokalita a č. 3	3.1	Svratka	Brno - Bystrc	41 800	106 440	Požaduje se pokos, likvidace výmladků a ošetření keřů (podsečení). Součástí prací je výhrab, odvoz a likvidace biomasy dle platných předpisů. Částečně přístupno mechanizací. Provedena výsadba, nesmí dojít k jejímu poškození!	Tybl Lukáš		4	0,00
	3.2	Svratka	Modřice	16 400		Postřik výmladků herbicidem, jejich likvidace včetně pokosu koruny, vzdušného a návodního svahu ochranné hráze. Špatný přístup pro mechanizaci.			4	0,00
	3.3	Svratka	Přízřenice	23 800		Částečně mechanizace. Pokos koruny hráze, návodního a vzdušného svahu hráze včetně likvidace výmladků. Součástí prací je výhrab a likvidace biomasy dle platných předpisů.			4	0,00
	3.4	Svratka	Brno - D. Heršpice	22 400		Levý břeh – úsek je snadno přístupný po cyklistické stezce podél břehu. Pokos včetně likvidace výmladků, výhrab a likvidace biomasy dle platných předpisů. Provedena výsadba, nesmí dojít k jejímu poškození!			4	0,00
	3.5	Moravanský potok	Brno - Přízřenice	2 040		Pokos koryta, likvidace výmladků, podsečení keřů. Součástí výhrab, odvoz a likvidace biomasy dle platných předpisů. Pouze ruční sečení. Lokalita přístupná, dostupnost přes soukromou bránu - kontakt v kartě sečení.			4	0,00
Lokalita a č. 4	4.1.	Nikolčický potok	Nikolčice	7 200	21 600	Ruční pokos a dílčí strojní mulčování, dosečení včetně dna. Výhrab, odvoz a zákonná likvidace biomasy.	D.Bušov		4	0,00
	4.2	Křepický potok	Velké Němčice	14 400					4	0,00
Lokalita a č. 5	5.1.	Tuřanský potok	Brno - Chrlice	6 800	14 400	Ruční pokos dosečení včetně dna. Výhrab, odvoz a zákonná likvidace biomasy.	D.Bušov		4	0,00
	5.2.	Ivanovický potok	Brno - Tuřany, Holásky	7 600					4	0,00
<b>Výměra v m<sup>2</sup> celkem za celý provoz</b>					<b>320 390</b>					<b>1 284 400</b>

pozn. 2 \* - výměra je pouze orientační (pokud je rozdíl mezi 1. a 2. pokosem, je vždy uvedena výměra vyšší!)