

# Krajský úřad Jihomoravského kraje

Odbor životního prostředí  
Žerotínovo nám. 3, 601 82 Brno

/2021

SpZn. S-JMK 125262/2021/OŽP-Hol

Brno 29.09.2021

## ROZHODNUTÍ

Toto rozhodnutí nabylo  
právní moci dne 05.11.2021  
v Brně dne 08.11.2021

Krajský úřad Jihomoravského kraje, odbor životního prostředí, jako orgán státní správy lesů příslušný, podle § 67 odst. 1 zákona č. 129/2000 Sb., o krajích, v platném znění a § 48a odst. 1 písm. b) zákona č. 289/1995 Sb., o lesích a o změně a doplnění některých zákonů (lesní zákon), v platném znění a §§ 10 a 11 zákona č. 500/2004 Sb., zákon správní řád, v platném znění (dále jen správní řád) rozhodl takto

žadateli: společnosti NET4GAS, s. r. o., se sídlem Na Hřebenech II 1718/8, 140 21 Praha, IČO: 27260364

- Povoluje**, podle § 13 odst. 1 lesního zákona dočasné odnětí pozemků určených k plnění funkcí lesa dle tabulky č. 1 pro účely stavby „6114 – MORAVIA – VTL Plynovod, úsek TU 160 Bukovany – TU 166 Bezměrov 2A“ o celkové výměře **2,4841 ha** v k. ú. Bohuslavice u Kyjova na dobu od **nabytí právní moci tohoto rozhodnutí do 30.09.2022**.
- Povoluje**, podle § 13 odst. 1 lesního zákona od **01.10.2022** trvalé omezení ve využívání pozemků určených k plnění funkcí lesa dle tabulky č. 1 o celkové výměře **0,4158 ha**, v k. ú. Bohuslavice u Kyjova.

Tabulka č. 1

Katastrální území	Parcelní číslo KN	Výměra dočasného odnětí (ha)	Výměra trvalého omezení (ha)	Vlastník pozemku
Bohuslavice u Kyjova	1617/1	2,3850	0,4032	Lesy České republiky, s. p. Hradec Králové
	1617/2	0,0050	0,0009	Město Koryčany, Náměstí 401, Koryčany
	1617/33	0,0025	-	██████████ Oldřichovice 3
	1617/34	0,0084	-	ZEMSPOL, s. r. o., Boršovská 2610/65 Kyjov
	1617/35	0,0170	-	Město Kyjov, Masarykovo nám. 30/1, Kyjov
	1617/36	0,0274	0,0061	██████████ Oldřichovice 3
	1617/37	0,0107	-	██████████
	1617/69	0,0068	-	Lesy České republiky, s. p. Hradec Králové
	782	0,0213	0,0056	██████████, Kyjov 4082
<b>Celkem</b>		<b>2,4841</b>	<b>0,4158</b>	

Označení dotčených pozemků je provedeno podle aktuálního výpisu z katastru nemovitostí opatřeného elektronickým přístupem.

Rozsah dočasného odnětí a trvalého omezení bude proveden dle předložené dokumentace, kterou vypracoval ██████████, ██████████, která je součástí spisu.

3. Stanovuje, podle § 16 odst. 2 písm. d), f) lesního zákona, následující podmínky, za kterých se žadateli odnětí povoluje:

- žadatel splní podmínky stanovené ve vyjádření Lesů České republiky, s. p., Lesní správy Buchlovice č. j. LCR 138/001102/2021 ze dne 29.06.2021,
- žadatel provede rekultivaci dle dokumentace, kterou vypracoval [REDAKCE], [REDAKCE] která je součástí spisu.

4. Stanovuje, podle § 17 odst. 1 a § 18 odst. 1 lesního zákona, **poplatek za odnětí:**

žadatel: společnost NET4GAS, s. r. o., se sídlem Na Hřebenech II 1718/8, 140 21 Praha, IČO: 27260364

je povinen zaplatit

za dočasné odnětí pozemků uvedených v tabulce č. 1 tohoto rozhodnutí částku v roční výši **9.267,83 Kč (slovy: devěttisícdvěstěšedesátšedm korun českých osmdesát tři haléřů)** která je po nabytí právní moci tohoto rozhodnutí splatná do 31. 12. každého roku, v němž odnětí trvá,

u Celního úřadu pro Jihomoravský kraj, pracoviště Brno, Řipská 1125/9, 627 00 Brno, na účet č. 8758-17721621/0710,

konstantní symbol – bezhotovostní platby: 1148,

konstantní symbol – platby poštovní poukázkou: 1149,

variabilní symbol – u právnických osob: IČO

Vzhledem k tomu, že k odnětí může dojít až po nabytí právní moci tohoto rozhodnutí a ukončeno bude také v průběhu kalendářního roku, stanovuje se podle § 18 odst. 1 lesního zákona pro každý i započatý měsíc poplatek ve výši jedné dvanáctiny roční částky, což činí **772,32 Kč.**

Z poplatku, podle § 17 odst. 4 lesního zákona, připadá:

- a) Státnímu fondu životního prostředí částka ve výši 60 %
- b) Městu Kyjov - částka ve výši 40 %

Účastníci řízení dle § 27 odst. 1 správního řádu:

1. NET4GAS, s. r. o., Na Hřebenech II 1718/8, 140 21 Praha, IČO: 27260364

2. Lesy české republiky, s. p., se sídlem Přemyslova 1106/19, 500 08 Hradec Králové, IČO: 42196451

3. ZEMSPOL, s. r. o., Boršovská 2610/65, 679 01 Kyjov, IČO: 47914424

4. Město Koryčany, náměstí 401, 768 05 Koryčany, IČO: 00287334

5. Město Kyjov, Masarykovo náměstí 30/1, 679 01 Kyjov IČO: 00285030

6. [REDAKCE], [REDAKCE]

7. [REDAKCE], [REDAKCE]

8. [REDAKCE], [REDAKCE]

## O d ů v o d n ě n í:

Rozhodnutí o odnětí pozemků plnění funkcí lesa je výjimkou ze zákazu využívat tyto pozemky k jiným účelům. Krajský úřad Jihomoravského kraje, odbor životního prostředí (dále jen krajský úřad) obdržel dne 25.08.2021 žádost společnosti NET4GAS, s. r. o., se sídlem Na Hřebenech II 1718/8, 140 21 Praha, IČO: 27260364, zastoupené na základě plné moci společností Dopravoprojekt Brno a. s., Kounicova 271/13, 602 00 Brno, IČO: 46347488 (dále jen žadatel) o vydání rozhodnutí dle § 13 odst. 1 lesního zákona o dočasném odnětí pozemků určených k plnění funkcí lesa pro účely stavby „6114 – MORAVIA – VTL Plynovod, úsek TU 160 Bukovany – TU 166 Bezměrov 2A“ o celkové výměře 2,4841 ha v k. ú. Bohuslavice u Kyjova na dobu od nabytí právní moci tohoto rozhodnutí do 30.09.2022 a trvalé omezení ve využívání pozemků určených k plnění funkcí lesa o celkové výměře 0,4158 ha, v k. ú. Bohuslavice u Kyjova. Žádost je evidovaná krajským úřadem pod č. j. JMK 125262/2021.

Žadatel kromě vlastní žádosti jako podklady předložil náležitosti podle vyhlášky č. 77/1996 Sb., o náležitostech žádosti o odnětí nebo omezení a o podrobnostech o ochraně pozemků určených plnění funkcí lesa a další podklady:

- evidenční údaje o pozemcích,
- vyjádření Lesů České republiky, s. p., Lesní správy Buchlovice č. j. LCR 138/001102/2021 ze dne 29.06.2021,
- údaje lesního hospodářského plánu o lesních porostech na dotčených pozemcích, včetně zařazení do jejich hospodářských souborů a kategorií lesa,
- výpočet náhrad na lesních porostech a předpoklad zvýšených provozních nákladů,
- výpočet poplatku za odnětí plnění funkcí lesa,
- vyjádření OLH,
- plnou moc ze dne 06.08.2018.

Dnem obdržení žádosti bylo dle ustanovení § 44 odst. 1 správního řádu zahájeno správní řízení v dané věci dle ustanovení § 13 odst. 1 lesního zákona, které je krajským úřadem vedeno pod sp. zn. S JMK 125262/2021/OŽP-Hol.

Stavba je součástí první etapy vnitrostátního projektu Moravia, jehož cílem je zabezpečení dostatečné výstupní kapacity pro oblast severní Moravy, jakož i další možné rozšíření kapacit v souvislosti s vytvořením Severo-jihního koridoru. Projekt Moravia má za cíl zvýšit spolehlivost přepravy a bezpečnosti dodávek plynu v České republice, zejména v oblasti střední a severní Moravy. VTL plynovod Morava vede převážně v souběhu se stávajícím VTL plynovodem DN 700.

Pro vlastní výstavbu (dočasné odnětí) bude vykácen pracovní pruh v šířce 23 m. Pro následný provoz (trvalé omezení ve využívání) bude udržován 4 m široký nezalesněný pruh. Stavba bude provedena dle předložené dokumentace, kterou vypracoval [REDAKCE], [REDAKCE] podle které bude následně po výstavbě provedena také rekultivace dotčených pozemků.

Na základě zhodnocení předložených podkladů krajský úřad dospěl k závěru, že požadavek dočasného odnětí PUPFL a následného omezení využívání pozemků pro plnění funkcí lesa za účelem výstavby „6114 – MORAVIA – VTL Plynovod, úsek TU 160 Bukovany – TU 166 Bezměrov 2A“ je společensky důvodný a jeho výstavba je ve veřejném zájmu k zajištění dodávek plynu v České republice. Proto, za dodržení podmínek stanovených v tomto rozhodnutí podle

ustanovení § 16 odst. 2 písm. d), f) lesního zákona, povolil krajský úřad podle § 13 odst. 1 lesního zákona, dočasnou výjimku ze zákazu využívat předmětné lesní pozemky k jiným účelům.

Roční poplatek za dočasné odnětí správní orgán stanovil podle vzorce I. uvedeném v příloze k lesnímu zákonu:

$$OLP = PP \times CD \times f \text{ (Kč.ha}^{-1}\text{)}$$

OLP - poplatek za odnětí lesních pozemků,

PP - průměrná roční potenciální produkce lesů v ČR =  $6,3 \text{ m}^3 \text{ ha}^{-1}$ ,


CD - průměrná cena dřeva na odvozním místě pro rok 2021 =  $423 \text{ Kč/m}^3$ ,

f - faktor ekologické váhy lesa  $f = 1,4$  les hospodářský- kategorie 10


$$OLP = 6,3 \times 423 \times 1,4 \times 2,4841 = 9.267,83 \text{ Kč}$$

#### Poučení:

Proti tomuto rozhodnutí se lze, podle § 81 odst. 1 správního řádu, odvolat do 15 dnů ode dne jeho doručení k Ministerstvu zemědělství, a to podáním učiněným u Krajského úřadu Jihomoravského kraje, odboru životního prostředí, Žerotínovo nám. 3, 601 82 Brno.

Za správnost vyhotovení: Ing. 

#### Toto rozhodnutí obdrží:

1. Dopravoprojekt Brno a. s., Kounicova 271/13, 602 00 Brno
  2. Lesy české republiky, s. p., se sídlem Přemyslova 1106/19, 500 08 Hradec Králové
  3. ZEMSPOL, s. r. o., Boršovská 2610/65, 679 01 Kyjov
  4. Město Koryčany, náměstí 401, 768 05 Koryčany
  5. Město Kyjov, Masarykovo náměstí 30/1, 679 01 Kyjov
- 

#### Na vědomí (po nabytí právní moci):

1. Celní úřad pro Jihomoravský kraj, pracoviště Brno, Řípská 1125/9, 627 00 Brno
2. Město Kyjov, Masarykovo náměstí 30, 697 01 Kyjov
3. Městský úřad Kyjov, odbor životního prostředí, Masarykovo náměstí 30, 697 01 Kyjov

## Doložka konverze na žádost do dokumentu v listinné podobě

Tento dokument v listinné podobě, který vznikl pod pořadovým číslem 611105\_000141 převedením z dokumentu obsaženého v datové zprávě, skládajícího se z 4 listů, se shoduje s obsahem dokumentu, jehož převedením vznikl.

Autorizovanou konverzí dokumentu se nepotvrzuje správnost a pravdivost údajů obsažených v dokumentu a jejich soulad s právními předpisy.

Obsah předložené datové zprávy k provedení autorizované konverze byl ve shodě se záznamy Informačního systému datových schránek. Tato datová zpráva s číslem 987270049 byla systémem přenesena dne 11.01.2022 v 12:21:52. Platnost datové zprávy byla ověřena dne 13.01.2022 v 10:45:16. Datová zpráva byla opatřena elektronickou značkou, zaručenou elektronickou pečetí založenou na certifikátu pro elektronickou pečeť vydaném kvalifikovaným poskytovatelem služeb vytvářejících důvěru, nebo uznávanou elektronickou pečetí. Údaje o elektronické značce nebo pečetí: číslo certifikátu **01 55 C7 24**, certifikát byl vydán **PostSignum Qualified CA 4, Česká pošta, s.p. pro Informační systém datových schránek - produkční prostředí Ministerstvo vnitra České republiky**. Elektronická značka nebo pečeť byla označena časovým razítkem. Datum a čas **12.01.2022 08:01:30**, číslo kvalifikovaného časového razítka nebo kvalifikovaného elektronického časového razítka **01 40 72 07**, časové razítko bylo vydáno **PostSignum Qualified CA 5, Česká pošta, s.p.**

Odesílající datová schránka:

Název: Jihomoravský kraj

Adresa: Žerotínovo náměstí 449/3, 60200 Brno, CZ

ID datové schránky: x2pbqzq

Typ uživatele: Nezištěno

Vstupní dokument obsažený v datové zprávě byl podepsán kvalifikovaným elektronickým podpisem a platnost kvalifikovaného elektronického podpisu byla ověřena dne 13.01.2022 v 10:45:21. Kvalifikovaný elektronický podpis byl shledán platným (dokument nebyl změněn) a ověření platnosti kvalifikovaného certifikátu pro elektronický podpis bylo provedeno vůči zveřejněnému seznamu zneplatněných certifikátů vydanému k datu 13.01.2022 09:30:29. Údaje o kvalifikovaném elektronickém podpisu: číslo kvalifikovaného certifikátu pro elektronický podpis **00 B4 D6 6C**, kvalifikovaný certifikát pro elektronický podpis byl vydán kvalifikovaným poskytovatelem služeb vytvářejících důvěru **I.CA Qualified 2 CA/RSA 02/2016, První certifikační autorita, a.s.** pro podepisující osobu [redacted] **Jihomoravský kraj**. Uznávaný elektronický podpis byl označen platným kvalifikovaným časovým razítkem nebo kvalifikovaným elektronickým časovým razítkem vydaným kvalifikovaným poskytovatelem. Platnost časového razítka byla ověřena dne 13.01.2022 v 10:45:21. Údaje o časovém razítku: datum a čas **08.11.2021 08:28:10**, číslo kvalifikovaného certifikátu pro časové razítko **01 40 72 02**, časové razítko bylo vydáno kvalifikovaným poskytovatelem **PostSignum Qualified CA 5, Česká pošta, s.p.**

Vystavil: Česká pošta, s.p.

Pracoviště: Buchlovice

Česká pošta, s.p. dne 13.01.2022

Jméno, příjmení a podpis osoby, která autorizovanou konverzi dokumentu provedla [redacted]

Otisk úředního razítka: [redacted]



### Poznámka:


Kontrolu této doložky lze provést v  
<https://www.czechpoint.cz/overovacidole>

...né způsobem umožňujícím dálkový přístup na adrese



10  
11  
12  
13  
14  
15  
16  
17  
18  
19  
20  
21  
22  
23  
24  
25  
26  
27  
28  
29  
30  
31  
32  
33  
34  
35  
36  
37  
38  
39  
40  
41  
42  
43  
44  
45  
46  
47  
48  
49  
50  
51  
52  
53  
54  
55  
56  
57  
58  
59  
60  
61  
62  
63  
64  
65  
66  
67  
68  
69  
70  
71  
72  
73  
74  
75  
76  
77  
78  
79  
80  
81  
82  
83  
84  
85  
86  
87  
88  
89  
90  
91  
92  
93  
94  
95  
96  
97  
98  
99  
100

19 6 -11- 2021



LCR1148048

Městský úřad Kroměříž  
Velké náměstí 115  
767 01 Kroměříž

tel. +420 573 321 111  
fax +420 573 331 481  
www.mesto-kromeriz.cz

vyrizuje  
odbor  
e-mail  
telefon

číslo jednací MěÚKM/096315/2021  
spis. značka: MěÚKM/071590/2021/04/OZP/KaP  
datum 12.11.2021  
počet stran 9

Dle rozdělovníku



Toto rozhodnutí nabylo právní moci

dnem 4. 12.

Městský úřad

Datum: 12. 11. 2021

## ROZHODNUTÍ

Městský úřad Kroměříž, odbor životního prostředí jako věcně a místně příslušný orgán státní správy lesů dle § 10 a § 11 zákona číslo 500/2004 Sb., správní řád, v platném znění (dále jen správní řád), dle ust. § 61 odst. 1 písm. c) a § 66 zák. č. 128/2000 Sb., o obcích, v platném znění, a podle ust. § 47 odst. 1 písmeno a) a ve spojení s § 48 odst. 1 písm. d) zákona č. 289/1995 Sb., o lesích a o změně a doplnění některých zákonů ve znění pozdějších změn a doplňků (dále jen zákon o lesích)

### rozhodl

podle ustanovení § 13 odstavce 1 zákona o lesích, o dočasném odnětí plnění funkcí lesů u pozemků uvedených v Tabulce č. 1. na dobu do 31.12. 2022 (počátek dočasného záboru 1.12. 2021).

Tabulka č.1 (údaje ploch/výměr v m<sup>2</sup>)

Obec: Koryčany

k.ú. Jestřabice

Údaje z katastru nemovitostí

parcelní číslo	výměra	dočasný zábor	Jméno (název), adresa (sídlo) vlastníka	plocha rekultivace
KN 2844	6394	49	ČR, Lesy České republiky, Přemyslova 1106/19, 50168 Hradec Králové	49
KN 3217/1	2004101	256	ČR, Lesy České republiky, Přemyslova 1106/19, 50168 Hradec Králové	246
<b>CELKEM:</b>			<b>305</b>	<b>295</b>

Obec: Koryčany

k.ú. Koryčany

Údaje z katastru nemovitostí

parcelní číslo	výměra	dočasný zábor	Jméno (název), adresa (sídlo) vlastníka	plocha rekultivace
KN 2544/14	1459	177	Město Koryčany, Náměstí 401, 76805 Koryčany	144
<b>CELKEM:</b>			<b>177</b>	

Obec: Chvalnov - Lísky

k.ú. Lísky

Údaje z katastru nemovitostí					
parcelní číslo	výměra		dočasný zábor	Jméno (název), adresa (sídlo) vlastníka	plocha rekultivace
KN 277/1	53975		4275		3825
<b>CELKEM:</b>			4275		

Obec: Litenčice

k.ú. Strabenice

Údaje z katastru nemovitostí					
parcelní číslo	výměra		dočasný zábor	Jméno (název), adresa (sídlo) vlastníka	plocha rekultivace
KN 151/12	67357		699		526
<b>CELKEM:</b>			699		

Obec: Zdounky

k.ú. Nětčice

Údaje z katastru nemovitostí					
parcelní číslo	výměra		dočasný zábor	Jméno (název), adresa (sídlo) vlastníka	plocha rekultivace
KN 161/2	1605		414		336
<b>CELKEM:</b>			414		

Obec: Bezměrov

k.ú. Bezměrov

Údaje z katastru nemovitostí					
parcelní číslo	výměra		dočasný zábor	Jméno (název), adresa (sídlo) vlastníka	plocha rekultivace
KN 2425	45		45	Obec Bezměrov, č.p. 155, 76701 Bezměrov	45
KN 2426	1176		1028	ČR, Lesy České republiky, Přemyslova 1106/19, 50168 Hradec Králové	813
<b>CELKEM:</b>			1073		858
<b>CELKEM za stavbu</b>			6943		5984

Odnětí pozemků plnění funkcí lesa (dále jen „odnětí“) se povoluje žadateli, tj. tomu, v jehož zájmu má k odnětí dojít, v tomto případě společnosti NET4GAS, s.r.o. se sídlem Na Hřebenech II 1718/8, 140 21



Praha 4-Nusle, IČ 27260364 zastoupené na základě Plné moci ze dne 6.8. 2018 společností Dopravoprojekt Brno a.s., se sídlem Kounicova 271/13, 602 00 Brno, IČ 46347488, kterou na základě „Pověření“ ze dne 9.10. 2020 zastupuje [REDAKCE] adresa pro doručování – Kounicova 271/13, 602 00 Brno (dále jen „žadatel“) za účelem realizace stavby „6114- MORAVIA – VTL PLYNOVOD, úsek TU 160 Bukovany – TU 166 Bezměrov 2A“.

MěÚ Kroměříž v souladu s ust. § 17 odst. 1 zákona o lesích,

**stanovuje**

**celkový poplatek za dočasné odnětí,**

ve výši **2 590,- Kč/rok**. Poplatek za dočasné odnětí se hradí u Celního úřadu pro Zlínský kraj na účet číslo **8758 - 7725661/0710** vedený u ČNB, pobočka Brno, **variabilní symbol IČ plátce (27260364)**. Podle ust. § 18 odst. 1 zákona o lesích, se poplatek za dočasné odnětí platí každoročně a to vždy nejpozději do konce kalendářního roku, v němž odnětí trvá.

*Výpočet poplatku za dočasné odnětí (OLP) – k.ú. Jestřabice:*

PP- průměrná roční potenciální produkce lesů v České republice: 6,3m<sup>3</sup>/ha  
CD- průměrná cena dřeva na odvozním místě v České republice pro rok 2019: 423,- Kč/m<sup>3</sup>  
f- faktor ekologické váhy lesa – les hospodářský 1,4  
Plocha záboru: k.ú. Jestřabice 305 m<sup>2</sup>  
OLP = PP . CD . f (Kč/ha) OLP = 6,3.423.1,4 OLP = 3 730,86 Kč/ha  
OLP (pro plochu 305 m<sup>2</sup>) = 3730,86 . 0,0305 = 113,79 Kč  
Celkový roční poplatek za dočasné odnětí 113,79 Kč/0,0305 ha.

*Výpočet poplatku za dočasné odnětí (OLP) – k.ú. Koryčany:*

PP- průměrná roční potenciální produkce lesů v České republice: 6,3m<sup>3</sup>/ha  
CD- průměrná cena dřeva na odvozním místě v České republice pro rok 2019: 423,- Kč/m<sup>3</sup>  
f- faktor ekologické váhy lesa – les hospodářský 1,4  
Plocha záboru: k.ú. Koryčany 177 m<sup>2</sup>  
OLP = PP . CD . f (Kč/ha) OLP = 6,3.423.1,4 OLP = 3 730,86 Kč/ha  
OLP (pro plochu 177 m<sup>2</sup>) = 3730,86 . 0,0177 = 66,04 Kč  
Celkový roční poplatek za dočasné odnětí 66,04 Kč/0,0177 ha.

*Výpočet poplatku za dočasné odnětí (OLP) – k.ú. Lísky:*

PP- průměrná roční potenciální produkce lesů v České republice: 6,3m<sup>3</sup>/ha  
CD- průměrná cena dřeva na odvozním místě v České republice pro rok 2019: 423,- Kč/m<sup>3</sup>  
f- faktor ekologické váhy lesa – les hospodářský 1,4  
Plocha záboru: k.ú. Lísky 4 275 m<sup>2</sup>  
OLP = PP . CD . f (Kč/ha) OLP = 6,3.423.1,4 OLP = 3 730,86 Kč/ha  
OLP (pro plochu 4275 m<sup>2</sup>) = 3730,86 . 0,4275 = 1594,94 Kč  
Celkový roční poplatek za dočasné odnětí 1594,94 Kč/0,4275 ha.

*Výpočet poplatku za dočasné odnětí (OLP) – k.ú. Strabenice:*

PP- průměrná roční potenciální produkce lesů v České republice: 6,3m<sup>3</sup>/ha  
CD- průměrná cena dřeva na odvozním místě v České republice pro rok 2019: 423,- Kč/m<sup>3</sup>  
f- faktor ekologické váhy lesa – les hospodářský 1,4  
Plocha záboru: k.ú. Strabenice 699 m<sup>2</sup>

$OLP = PP \cdot CD \cdot f \text{ (Kč/ha)}$        $OLP = 6,3 \cdot 423 \cdot 1,4$        $OLP = 3\,730,86 \text{ Kč/ha}$   
 $OLP \text{ (pro plochu } 699 \text{ m}^2) = 3730,86 \cdot 0,0699 = 260,79 \text{ Kč}$   
Celkový roční poplatek za dočasné odnětí **260,79 Kč/0,0305 ha.**

Výpočet poplatku za dočasné odnětí (OLP) – k.ú. Nětčice:

PP- průměrná roční potenciální produkce lesů v České republice: 6,3m<sup>3</sup>/ha  
CD- průměrná cena dřeva na odvozním místě v České republice pro rok 2019: 423,- Kč/m<sup>3</sup>  
f- faktor ekologické váhy lesa – les hospodářský 1,4  
Plocha záboru: k.ú. Nětčice 414 m<sup>2</sup>  
 $OLP = PP \cdot CD \cdot f \text{ (Kč/ha)}$        $OLP = 6,3 \cdot 423 \cdot 1,4$        $OLP = 3\,730,86 \text{ Kč/ha}$   
 $OLP \text{ (pro plochu } 414 \text{ m}^2) = 3730,86 \cdot 0,0414 = 154,46 \text{ Kč}$   
Celkový roční poplatek za dočasné odnětí **154,46 Kč/0,0414 ha.**

Výpočet poplatku za dočasné odnětí (OLP) – k.ú. Bezměrov:

PP- průměrná roční potenciální produkce lesů v České republice: 6,3m<sup>3</sup>/ha  
CD- průměrná cena dřeva na odvozním místě v České republice pro rok 2019: 423,- Kč/m<sup>3</sup>  
f- faktor ekologické váhy lesa – les hospodářský 1,4  
Plocha záboru: k.ú. Bezměrov 1073 m<sup>2</sup>  
 $OLP = PP \cdot CD \cdot f \text{ (Kč/ha)}$        $OLP = 6,3 \cdot 423 \cdot 1,4$        $OLP = 3\,730,86 \text{ Kč/ha}$   
 $OLP \text{ (pro plochu } 1073 \text{ m}^2) = 3730,86 \cdot 0,1073 = 400,32 \text{ Kč}$   
Celkový roční poplatek za dočasné odnětí **400,32 Kč/0,1073 ha.**

Celkový roční poplatek za dočasné odnětí po zaokrouhlení činí **2 590 Kč/0,6943 ha.**

Jelikož se odnětí uskuteční nebo bude ukončeno v průběhu kalendářního roku, byl poplatek ve výši jedné dvanáctiny roční částky poplatku za každý, i započatý měsíc stanoven pro rok 2021 ve výši **216,- Kč** (12/2021). Pro rok 2022 je stanoven ve výši **2590,- Kč**.

Z poplatku za odnětí připadá 40 % obci, v jejímž katastrálním území došlo k odnětí (město Koryčany, obec Chvalnov – Lisky, obec Litenčice, obec Zdounky, obec Bezměrov) a 60 % Státnímu fondu životního prostředí. Poplatek, který je příjmem obce, může být použit jen pro zlepšení životního prostředí v obci nebo pro zachování lesa (viz. ust. § 17 odst. 4 zákona o lesích).

Dle ust. § 11 odst. 3 zákona o lesích, má vlastník lesa právo na úhradu újmy vzniklé v důsledku omezení hospodaření v lese.

Městský úřad Kroměříž, odbor životního prostředí jako věcně a místně příslušný orgán státní správy lesů dle § 10 a § 11 zákona číslo 500/2004 Sb., správní řád, v platném znění (dále jen správní řád), dle ust. § 61 odst. 1 písm. c) a § 66 zák. č. 128/2000 Sb., o obcích, v platném znění, a podle ust. § 47 odst. 1 písmeno a) a ve spojení s § 48 odst. 1 písm. d) zákona č. 289/1995 Sb., o lesích a o změně a doplnění některých zákonů ve znění pozdějších změn a doplňků (dále jen zákon o lesích) dále

## rozhodl

podle ustanovení § 13 odstavce 1 zákona o lesích, o **dočasném odnětí plnění funkcí lesů u pozemků uvedených v Tabulce č. 2. na dobu 100 let do 31.12. 2123** (počátek dočasného záboru 1.1. 2023).

Tabulka č.2 (údaje ploch/výměr v m<sup>2</sup>)

Obec: Koryčany

k.ú. Jestřabice

Údaje z katastru nemovitostí					
parcelní číslo	výměra	dočasný zábor na 100 let		Jméno (název), adresa (sídlo) vlastníka	plocha rekultivace
KN 2844	6394	0		ČR, Lesy České republiky, Přemyslova 1106/19, 50168 Hradec Králové	0
KN 3217/1	2004101	10		ČR, Lesy České republiky, Přemyslova 1106/19, 50168 Hradec Králové	10
<b>CELKEM:</b>		<b>10</b>			

Obec: Koryčany

k.ú. Koryčany

Údaje z katastru nemovitostí					
parcelní číslo	výměra	dočasný zábor na 100 let		Jméno (název), adresa (sídlo) vlastníka	plocha rekultivace
KN 2544/14	1459	33		Město Koryčany, Náměstí 401, 76805 Koryčany	33
<b>CELKEM:</b>		<b>33</b>			

Obec: Chvalnov - Lisky

k.ú. Lisky

Údaje z katastru nemovitostí					
parcelní číslo	výměra	dočasný zábor na 100 let		Jméno (název), adresa (sídlo) vlastníka	plocha rekultivace
KN 277/1	53975	450		[redacted] 900	450
<b>CELKEM:</b>		<b>450</b>			

Obec: Litenčice

k.ú. Strabenice

Údaje z katastru nemovitostí					
parcelní číslo	výměra	dočasný zábor na 100 let		Jméno (název), adresa (sídlo) vlastníka	plocha rekultivace
KN 151/12	67357	173		[redacted] 00	173
<b>CELKEM:</b>		<b>173</b>			

Obec: Zdounky

k.ú. Nětčice

Údaje z katastru nemovitostí					
parcelní číslo	výměra	dočasný zábor na 100 let		Jméno (název), adresa (sídlo) vlastníka	plocha rekultivace
KN 161/2	1605	78		[REDAKCE] 6,	78
<b>CELKEM:</b>		78			

Obec: Bezměrov

k.ú. Bezměrov

Údaje z katastru nemovitostí					
parcelní číslo	výměra	dočasný zábor na 100 let		Jméno (název), adresa (sídlo) vlastníka	plocha rekultivace
KN 2425	45			Obec Bezměrov, č.p. 155, 76701 Bezměrov	0
KN 2426	1176	215		ČR, Lesy České republiky, Přemyslova 1106/19, 50168 Hradec Králové	215
<b>CELKEM:</b>		215			
<b>CELKEM (provoz stavby) 959</b>					<b>959</b>

Odnětí pozemků plnění funkcí lesa (dále jen „odnětí“) se povoluje žadateli, tj. tomu, v jehož zájmu má k odnětí dojít, v tomto případě společnosti NET4GAS, s.r.o. se sídlem Na Hřebenech II 1718/8, 140 21 Praha 4-Nusle, IČ 27260364 zastoupené na základě Plně moci ze dne 6.8. 2018 společností Dopravoprojekt Brno a.s., se sídlem Kounicova 271/13, 602 00 Brno, IČ 46347488, kterou na základě „Pověření“ ze dne 9.10. 2020 zastupuje [REDAKCE] adresa pro doručování – Kounicova 271/13, 602 00 Brno (dále jen „žadatel“) za účelem provozování stavby „6114- MORAVIA – VTL PLYNOVOD, úsek TU 160 Bukovany – TU 166 Bezměrov 2A“.

MěÚ Kroměříž v souladu s ust. § 17 odst. 1 zákona o lesích,

**stanovuje**

celkový poplatek za dočasné odnětí,

ve výši 358,- Kč/rok. Poplatek za dočasné odnětí se hradí u Celního úřadu pro Zlínský kraj na účet číslo 8758 - 7725661/0710 vedený u ČNB, pobočka Brno, variabilní symbol IČ plátce (27260364). Podle ust. § 18 odst. 1 zákona o lesích, se poplatek za dočasné odnětí platí každoročně a to vždy nejpozději do konce kalendářního roku, v němž odnětí trvá.

Výpočet poplatku za dočasné odnětí (OLP) – k.ú. Jestřabice:

PP- průměrná roční potenciální produkce lesů v České republice: 6,3m<sup>3</sup>/ha  
 CD- průměrná cena dřeva na odvozním místě v České republice pro rok 2019: 423,- Kč/m<sup>3</sup>  
 f- faktor ekologické váhy lesa – les hospodářský 1,4  
 Plocha záboru: k.ú. Jestřabice 10 m<sup>2</sup>  
 OLP = PP. CD. f (Kč/ha) OLP = 6,3.423.1,4 OLP = 3 730,86 Kč/ha  
 OLP (pro plochu 10 m<sup>2</sup>) = 3730,86 . 0,0010 = 3,73 Kč

Celkový roční poplatek za dočasné odnětí **3,73 Kč/0,0010 ha.**

Výpočet poplatku za dočasné odnětí (OLP) – k.ú. Koryčany:

PP- průměrná roční potenciální produkce lesů v České republice: 6,3m3/ha  
 CD- průměrná cena dřeva na odvozním místě v České republice pro rok 2019: 423,- Kč/m3  
 f- faktor ekologické váhy lesa – les hospodářský 1,4  
 Plocha záboru: k.ú. Koryčany 33 m2  
 OLP = PP. CD. f (Kč/ha) OLP = 6,3.423.1,4 OLP = 3 730,86 Kč/ha  
 OLP (pro plochu 33 m2) = 3730,86 . 0,0033 = 12,31 Kč  
 Celkový roční poplatek za dočasné odnětí **12,31 Kč/0,0033 ha.**

Výpočet poplatku za dočasné odnětí (OLP) – k.ú. Lísky:

PP- průměrná roční potenciální produkce lesů v České republice: 6,3m3/ha  
 CD- průměrná cena dřeva na odvozním místě v České republice pro rok 2019: 423,- Kč/m3  
 f- faktor ekologické váhy lesa – les hospodářský 1,4  
 Plocha záboru: k.ú. Lísky 450 m2  
 OLP = PP. CD. f (Kč/ha) OLP = 6,3.423.1,4 OLP = 3 730,86 Kč/ha  
 OLP (pro plochu 450 m2) = 3730,86 . 0,0450 = 167,89 Kč  
 Celkový roční poplatek za dočasné odnětí **167,89 Kč/0,0450 ha.**

Výpočet poplatku za dočasné odnětí (OLP) – k.ú. Strabenice:

PP- průměrná roční potenciální produkce lesů v České republice: 6,3m3/ha  
 CD- průměrná cena dřeva na odvozním místě v České republice pro rok 2019: 423,- Kč/m3  
 f- faktor ekologické váhy lesa – les hospodářský 1,4  
 Plocha záboru: k.ú. Strabenice 173 m2  
 OLP = PP. CD. f (Kč/ha) OLP = 6,3.423.1,4 OLP = 3 730,86 Kč/ha  
 OLP (pro plochu 173 m2) = 3730,86 . 0,0173 = 64,54 Kč  
 Celkový roční poplatek za dočasné odnětí **64,54 Kč/0,0173 ha.**

Výpočet poplatku za dočasné odnětí (OLP) – k.ú. Nětčice:

PP- průměrná roční potenciální produkce lesů v České republice: 6,3m3/ha  
 CD- průměrná cena dřeva na odvozním místě v České republice pro rok 2019: 423,- Kč/m3  
 f- faktor ekologické váhy lesa – les hospodářský 1,4  
 Plocha záboru: k.ú. Nětčice 78 m2  
 OLP = PP. CD. f (Kč/ha) OLP = 6,3.423.1,4 OLP = 3 730,86 Kč/ha  
 OLP (pro plochu 78 m2) = 3730,86 . 0,0078 = 29,10 Kč  
 Celkový roční poplatek za dočasné odnětí **29,10 Kč/0,0078 ha.**

Výpočet poplatku za dočasné odnětí (OLP) – k.ú. Bezměrov:

PP- průměrná roční potenciální produkce lesů v České republice: 6,3m3/ha  
 CD- průměrná cena dřeva na odvozním místě v České republice pro rok 2019: 423,- Kč/m3  
 f- faktor ekologické váhy lesa – les hospodářský 1,4  
 Plocha záboru: k.ú. Bezměrov 215 m2  
 OLP = PP. CD. f (Kč/ha) OLP = 6,3.423.1,4 OLP = 3 730,86 Kč/ha  
 OLP (pro plochu 215 m2) = 3730,86 . 0,0215 = 80,21 Kč  
 Celkový roční poplatek za dočasné odnětí **80,21 Kč/0,0215 ha.**  
 Celkový roční poplatek za dočasné odnětí po zaokrouhlení činí **358,- Kč/0,0959 ha.**

Obec: Zdounky

k.ú. Nětčice

Údaje z katastru nemovitostí					
parcelní číslo	výměra	dočasný zábor na 100 let		Jméno (název), adresa (sídlo) vlastníka	plocha rekultivace
KN 161/2	1605	78			78
<b>CELKEM:</b>		78			

Obec: Bezměrov

k.ú. Bezměrov

Údaje z katastru nemovitostí					
parcelní číslo	výměra	dočasný zábor na 100 let		Jméno (název), adresa (sídlo) vlastníka	plocha rekultivace
KN 2425	45			Obec Bezměrov, č.p. 155, 76701 Bezměrov	0
KN 2426	1176	215		ČR, Lesy České republiky, Přemyslova 1106/19, 50168 Hradec Králové	215
<b>CELKEM:</b>		215			
<b>CELKEM (provoz stavby) 959</b>					<b>959</b>

Odnětí pozemků plnění funkcí lesa (dále jen „odnětí“) se povoluje žadateli, tj. tomu, v jehož zájmu má k odnětí dojít, v tomto případě společnosti NET4GAS, s.r.o. se sídlem Na Hřebenech II 1718/8, 140 21 Praha 4-Nusle, IČ 27260364 zastoupené na základě Plné moci ze dne 6.8. 2018 společností Dopravoprojekt Brno a.s., se sídlem Kounicova 271/13, 602 00 Brno, IČ 46347488, kterou na základě „Pověření“ ze dne 9.10. 2020 zastupuje [redacted] adresa pro doručování – Kounicova 271/13, 602 00 Brno (dále jen „žadatel“) za účelem provozování stavby „6114- MORAVIA – VTL PLYNOVOD, úsek TU 160 Bukovany – TU 166 Bezměrov 2A“.

MěÚ Kroměříž v souladu s ust. § 17 odst. 1 zákona o lesích,

**s t a n o v u j e**

**celkový poplatek za dočasné odnětí,**

ve výši **358,- Kč/rok**. Poplatek za dočasné odnětí se hradí u Celního úřadu pro Zlínský kraj na účet číslo **8758 - 7725661/0710** vedený u ČNB, pobočka Brno, **variabilní symbol IČ plátce (27260364)**. Podle ust. § 18 odst. 1 zákona o lesích, se poplatek za dočasné odnětí platí každoročně a to vždy nejpozději do konce kalendářního roku, v němž odnětí trvá.

*Výpočet poplatku za dočasné odnětí (OLP) – k.ú. Jestřabice:*

PP- průměrná roční potenciální produkce lesů v České republice: 6,3m<sup>3</sup>/ha  
 CD- průměrná cena dřeva na odvozním místě v České republice pro rok 2019: 423,- Kč/m<sup>3</sup>  
 f- faktor ekologické váhy lesa – les hospodářský 1,4  
 Plocha záboru: k.ú. Jestřabice 10 m<sup>2</sup>  
 OLP = PP. CD. f (Kč/ha) OLP = 6,3.423.1,4 OLP = 3 730,86 Kč/ha  
 OLP (pro plochu 10 m<sup>2</sup>) = 3730,86 . 0,0010 = 3,73 Kč

*Celkový roční poplatek za dočasné odnětí 3,73 Kč/0,0010 ha.*

*Výpočet poplatku za dočasné odnětí (OLP) - k.ú. Koryčany:*

*PP- průměrná roční potenciální produkce lesů v České republice: 6,3m3/ha*  
*CD- průměrná cena dřeva na odvozním místě v České republice pro rok 2019: 423,- Kč/m3*  
*f- faktor ekologické váhy lesa - les hospodářský 1,4*  
*Plocha záboru: k.ú. Koryčany 33 m2*  
*OLP = PP. CD. f (Kč/ha) OLP = 6,3.423.1,4 OLP = 3 730,86 Kč/ha*  
*OLP (pro plochu 33 m2) = 3730,86 . 0,0033 = 12,31 Kč*  
*Celkový roční poplatek za dočasné odnětí 12,31 Kč/0,0033 ha.*

*Výpočet poplatku za dočasné odnětí (OLP) - k.ú. Lísky:*

*PP- průměrná roční potenciální produkce lesů v České republice: 6,3m3/ha*  
*CD- průměrná cena dřeva na odvozním místě v České republice pro rok 2019: 423,- Kč/m3*  
*f- faktor ekologické váhy lesa - les hospodářský 1,4*  
*Plocha záboru: k.ú. Lísky 450 m2*  
*OLP = PP. CD. f (Kč/ha) OLP = 6,3.423.1,4 OLP = 3 730,86 Kč/ha*  
*OLP (pro plochu 450 m2) = 3730,86 . 0,0450 = 167,89 Kč*  
*Celkový roční poplatek za dočasné odnětí 167,89 Kč/0,0450 ha.*

*Výpočet poplatku za dočasné odnětí (OLP) - k.ú. Strabenice:*

*PP- průměrná roční potenciální produkce lesů v České republice: 6,3m3/ha*  
*CD- průměrná cena dřeva na odvozním místě v České republice pro rok 2019: 423,- Kč/m3*  
*f- faktor ekologické váhy lesa - les hospodářský 1,4*  
*Plocha záboru: k.ú. Strabenice 173 m2*  
*OLP = PP. CD. f (Kč/ha) OLP = 6,3.423.1,4 OLP = 3 730,86 Kč/ha*  
*OLP (pro plochu 173 m2) = 3730,86 . 0,0173 = 64,54 Kč*  
*Celkový roční poplatek za dočasné odnětí 64,54 Kč/0,0173 ha.*

*Výpočet poplatku za dočasné odnětí (OLP) - k.ú. Nětčice:*

*PP- průměrná roční potenciální produkce lesů v České republice: 6,3m3/ha*  
*CD- průměrná cena dřeva na odvozním místě v České republice pro rok 2019: 423,- Kč/m3*  
*f- faktor ekologické váhy lesa - les hospodářský 1,4*  
*Plocha záboru: k.ú. Nětčice 78 m2*  
*OLP = PP. CD. f (Kč/ha) OLP = 6,3.423.1,4 OLP = 3 730,86 Kč/ha*  
*OLP (pro plochu 78 m2) = 3730,86 . 0,0078 = 29,10 Kč*  
*Celkový roční poplatek za dočasné odnětí 29,10 Kč/0,0078 ha.*

*Výpočet poplatku za dočasné odnětí (OLP) - k.ú. Bezměrov:*

*PP- průměrná roční potenciální produkce lesů v České republice: 6,3m3/ha*  
*CD- průměrná cena dřeva na odvozním místě v České republice pro rok 2019: 423,- Kč/m3*  
*f- faktor ekologické váhy lesa - les hospodářský 1,4*  
*Plocha záboru: k.ú. Bezměrov 215 m2*  
*OLP = PP. CD. f (Kč/ha) OLP = 6,3.423.1,4 OLP = 3 730,86 Kč/ha*  
*OLP (pro plochu 215 m2) = 3730,86 . 0,0215 = 80,21 Kč*  
*Celkový roční poplatek za dočasné odnětí 80,21 Kč/0,0215 ha.*  
*Celkový roční poplatek za dočasné odnětí po zaokrouhlení činí 358,- Kč/0,0959 ha.*

Poplatek je stanoven od 1.1. 2023 do 31.12. 2123 v každoroční výši 358,- Kč.

Z poplatku za odnětí připadá 40 % obci, v jejímž katastrálním území došlo k odnětí (město Koryčany, obec Chvalnov – Lísky, obec Litenčice, obec Zdounky, obec Bezměrov) a 60 % Státnímu fondu životního prostředí. Poplatek, který je příjmem obce, může být použit jen pro zlepšení životního prostředí v obci nebo pro zachování lesa (viz. ust. § 17 odst. 4 zákona o lesích).

Dle ust. § 11 odst. 3 zákona o lesích, má vlastník lesa právo na úhradu újmy vzniklé v důsledku omezení hospodaření v lese.

Účastníci správního řízení dle § 27 odst. 1 správního řádu:

1. NET4GAS, s.r.o. se sídlem Na Hřebenech II 1718/8, 140 21 Praha 4-Nusle, IČ 27260364 zastoupená na základě Plné moci ze dne 6.8. 2018 společností Dopravoprojekt Brno a.s., se sídlem Kounicova 271/13, 602 00 Brno, IČ 46347488, kterou na základě „Pověření“ ze dne 9.10. 2020 zastupuje [redacted] adresa pro doručování – Kounicova 271/13, 602 00 Brno jako žadatel
2. ČR, Lesy České republiky, s.p., Přemyslova 1106/19, Nový Hradec Králové, 500 08 Hradec Králové, IČ 42196451, zastoupené na základě „Pověření“ ze dne 22.1. 2019 [redacted] na LS Buchlovice, náměstí Svobody 289, 687 08 Buchlovice jako zástupce vlastníka pozemků p.č. 2844 a 3217/1 v k.ú. Koryčany a p.č. 2426 v k.ú. Bezměrov
3. Město Koryčany, Náměstí 401, 768 05 Koryčany, IČ 00287334 jako vlastník pozemku p.č. 2544/14 v k.ú. Koryčany
4. [redacted]
5. [redacted]
6. Obec Bezměrov, 767 01 Bezměrov 155, IČ 00287041 jako vlastník pozemku p.č. 2425 v k.ú. Bezměrov

**Odůvodnění:** MěÚ Kroměříž obdržel dne 25.8. 2021 žádost společnosti NET4GAS, s.r.o. se sídlem Na Hřebenech II 1718/8, 140 21 Praha 4-Nusle, IČ 27260364 zastoupené na základě Plné moci ze dne 6.8. 2018 společností Dopravoprojekt Brno a.s., se sídlem Kounicova 271/13, 602 00 Brno, IČ 46347488, kterou na základě „Pověření“ ze dne 9.10. 2020 zastupuje [redacted] i [redacted] adresa pro doručování – Kounicova 271/13, 602 00 Brno (dále jen „žadatel“) o odnětí pozemků určených k plnění funkcí lesa (dále jen PUPFL) za účelem výstavby a provozování stavby „6114- MORAVIA – VTL PLYNOVOD, úsek TU 160 Bukovany – TU 166 Bezměrov 2A“. Jedná se o liniovou stavbu VTL plynovodu, protínající celé území správního obvodu ORP Kroměříž (trasa plynovodu předmětného úseku se nachází i na území ORP Kyjov a ORP Přerov). Trasa je navržena tak, aby byl zábor PUPFL minimální. Pro výstavbu plynovodu bude vykácen pracovní pruh o šířce 23 m. Po dokončení stavby a ve fázi provozu bude udržován pruh o min. šířce 4 m (2 m na každou stranu od osy plynovodu). Zbývající plocha pracovního pruhu bude předmětem rekultivace spočívající v navezení skryté humusové vrstvy, její rozproštění a provedení zalesnění (ruční jamková sadba) v termínu do 31.5. 2023. Žadatelem bude následně nově založeným porostům poskytnuta každoroční péče až do doby zajištění nově vzniklých porostů (opakované zalesnění – vylepšení, vyžínání min. 2x ročně, ochrana proti zvěři nátěrem, výsek náletových dřevin atd.) tak, aby nově vzniklé porosty odpovídaly platné legislativě v době předání vlastníkům. Orgán státní správy lesů schvaluje plán rekultivace v předloženém rozsahu.

Seznam dotčených PUPFL je pro přehlednost uveden v Tabulce č.1 a v Tabulce č.2. MěÚ Kroměříž písemností č.j. MěÚKM/075469/2021 ze dne 7.9. 2021 uvědomil účastníky správního řízení, v souladu s ust. § 47 odst. 1 správního řádu, o zahájení správního řízení. Dle ust. § 44 odst. 1 správního řádu je správní řízení zahájeno dnem, kdy žádost došla věcně a místně příslušnému správnímu orgánu. Z důvodu rychlosti správního řízení byla usnesením č.j. MěÚKM/075488/2021 ze dne 7.9. 2021 stanovena lhůta k možnosti se vyjádřit své stanovisko k zahájenému sp. řízení, navržení důkazů nebo uplatnění jiných návrhů a k seznámení se s podklady před vydáním rozhodnutí. Zasláné písemnosti (oznámení o zahájení sp. řízení a usnesení) si ve stanovené lhůtě na adrese trvalého pobytu nevyzvedla paní M. Postatzká. OSSL v souladu s ust. § 23 odst. 1 správního řádu, následně doručil písemnosti p. M. Postatzké na adresu Zámek 1, Litenčice. Ve stanovené lhůtě nebylo uplatněno žádné stanovisko, nebyl učiněn návrh



k zahájenému správnímu řízení.

Pro přehlednost bylo toto rozhodnutí rozděleno na dvě části. První část výroku podle ustanovení § 13 odstavce 1 zákona o lesích, se týká dočasného odnětí plnění funkcí lesů u pozemků uvedených v Tabulce č. 1. na dobu výstavby plynovodu tj. do **31.12. 2022 (počátek dočasného záboru 1.12. 2021)**, včetně uvedených výpočtů poplatků. Žadatel je povinen zaplatit poplatek za odnětí plnění funkcí lesů ve výši, pro rok 2021 – 216,- Kč, pro rok 2022 – 2 590,-Kč.

Druhá část výroku podle ustanovení § 13 odstavce 1 zákona o lesích, se týká dočasného odnětí plnění funkcí lesů u pozemků uvedených v Tabulce č. 2. na dobu provozování plynovodu tj. do **31.12. 2123 (počátek dočasného záboru 1.1. 2023)**, včetně uvedených výpočtů poplatků. Žadatel je povinen zaplatit každoročně poplatek za odnětí plnění funkcí lesů ve výši **358,- Kč/rok** (počátek platby rok 2023).

Podle ust. § 18 odst. 1 zákona o lesích, se poplatek za dočasné odnětí platí každoročně a to vždy nejpozději do konce kalendářního roku, v němž odnětí trvá.

Jelikož žádost splňovala všechny náležitosti uvedené v § 1 vyhlášky číslo 77/1996 Sb., rozhodl MěÚ Kroměříž tak, jak je uvedeno ve výroku tohoto rozhodnutí, kdy žadatelé bylo vyhověno v plném rozsahu jeho žádosti.

**Poučení o odvolání:** Proti tomuto rozhodnutí mohou účastníci řízení podle ust. § 81 ve spojení s §§ 82, 83 odst. 1 správního řádu podat ve lhůtě 15 dnů ode dne jeho doručení odvolání ke Krajskému úřadu Zlínského kraje, odboru životního prostředí a zemědělství s uvedením rozsahu, v jakém je rozhodnutí napadáno, namítaného rozporu s právními předpisy nebo s uvedením nesprávnosti rozhodnutí či řízení, jež mu předcházelo. Odvolání se podává u MěÚ Kroměříž, odboru životního prostředí v počtu stejnopisů tak, aby jeden stejnopis zůstal správnímu orgánu a aby každý účastník řízení dostal jeden stejnopis. Odvolání podané jen proti odůvodnění rozhodnutí je podle ust. § 82 odst. 1 správního řádu nepřijatelné. Prvním dnem lhůty pro podání odvolání je den následující po oznámení rozhodnutí (§ 40 správního řádu). Podané odvolání má v souladu s ust. § 85 odst. 1 správního řádu odkladný účinek.

Městského úřadu Kroměříž


Rozdělovník:

a) účastníci správního řízení

1. [redacted]ounicova 271/13, 602 00 Brno (zasláno do DS)  
společnosti Dopravoprojekt Brno a.s.)
2. NET4GAS, s.r.o., Na Hřebenech II 1718/8, 140 21 Praha 4-Nusle
3. Lesy České republiky, s.p., [redacted] náměstí Svobody 289, 687 08 Buchlovice
4. Město Koryčany, Náměstí 401, 768 05 Koryčany
5. [redacted]
7. Obec Bezměrov, 767 01 Bezměrov 155

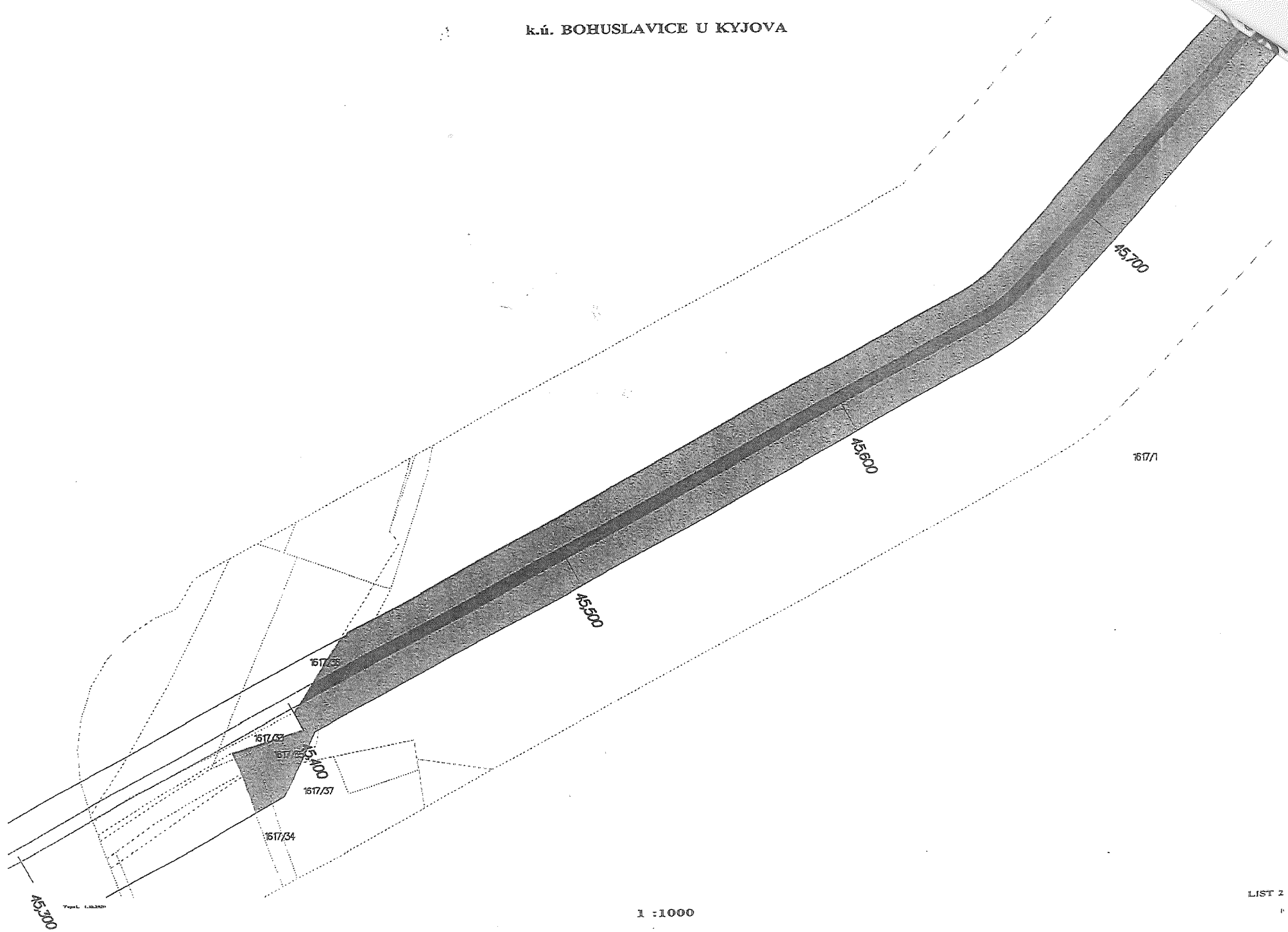
b) dotčené orgány (po nabytí právní moci)

1. Celní úřad pro Zlínský kraj, Zarámí 4463, 760 01 Zlín
2. ÚHÚL Brandýs nad Labem, pobočka Kroměříž, náměstí Míru 498, 767 01 Kroměříž



18750

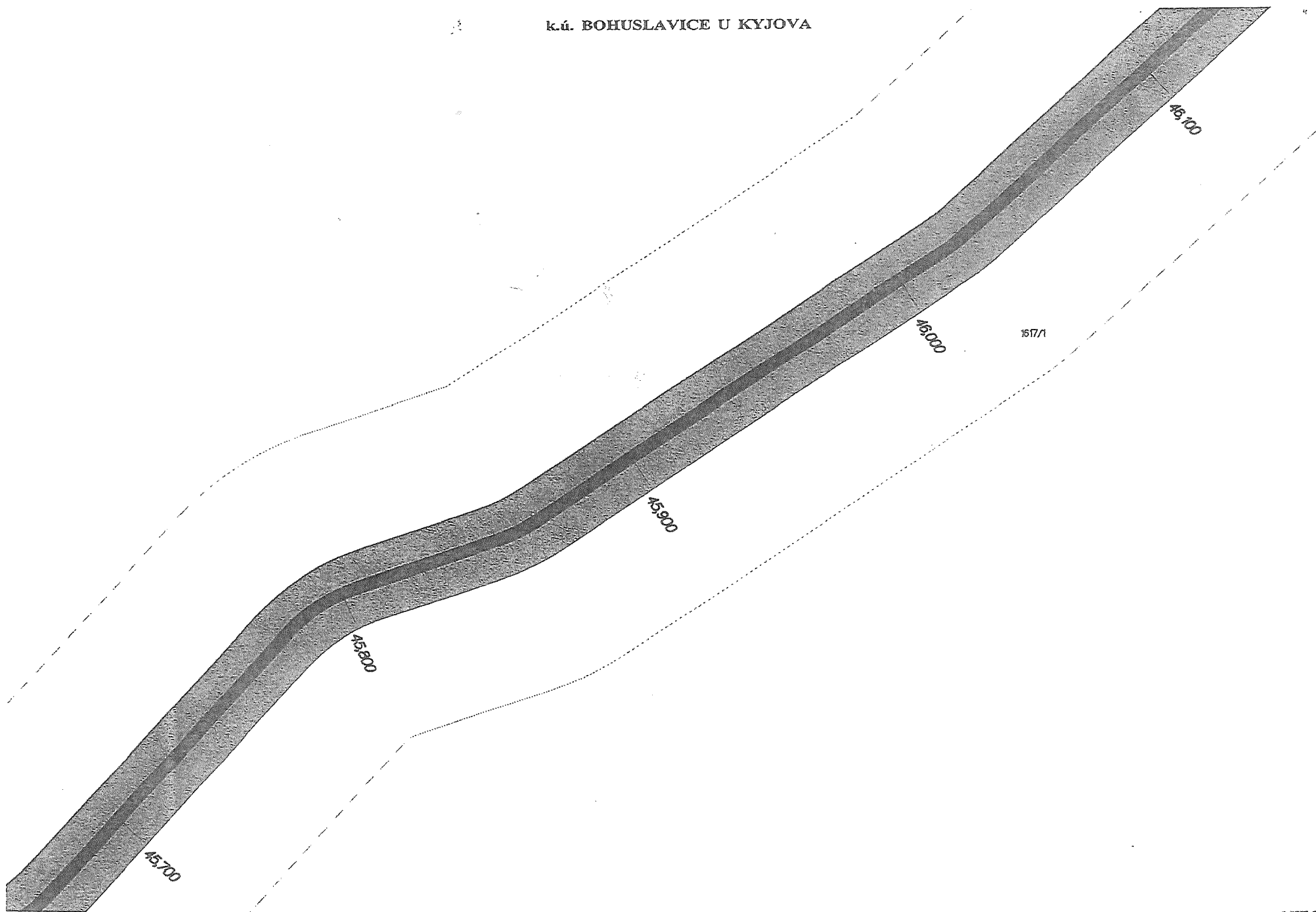
[The remainder of the page is mostly blank with some faint, illegible markings.]



1 : 1000

LIST 2

k.ú. BOHUSLAVICE U KYJOVA

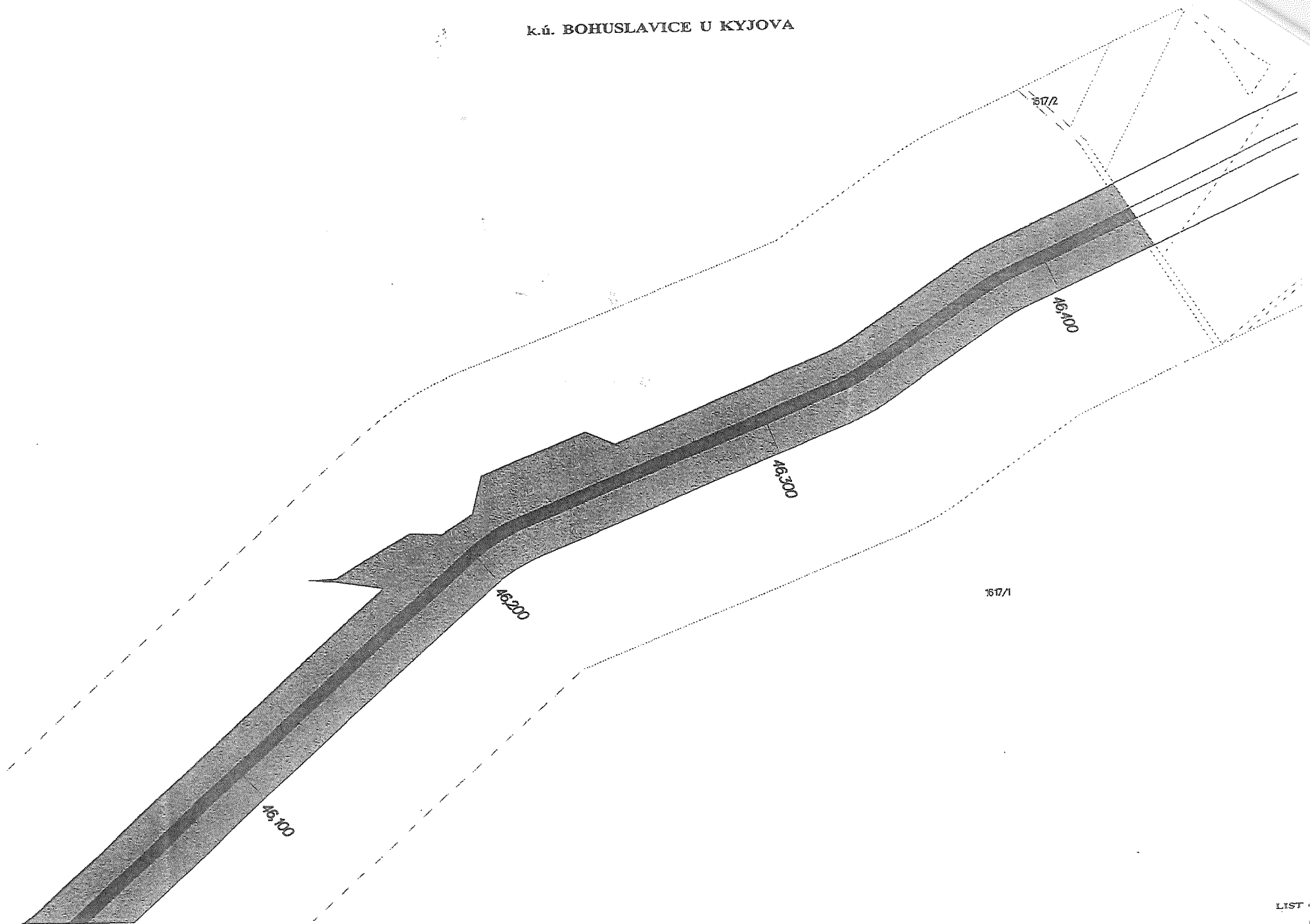


Yanik 1/16/2011

1 : 1000

LIST 3

k.ú. BOHUSLAVICE U KYJOVA



Mapa 1:1000

1 : 1000

LIST 4

k.ú. BOHUSLAVICE U KYJOVA, JESTŘABICE

46,800

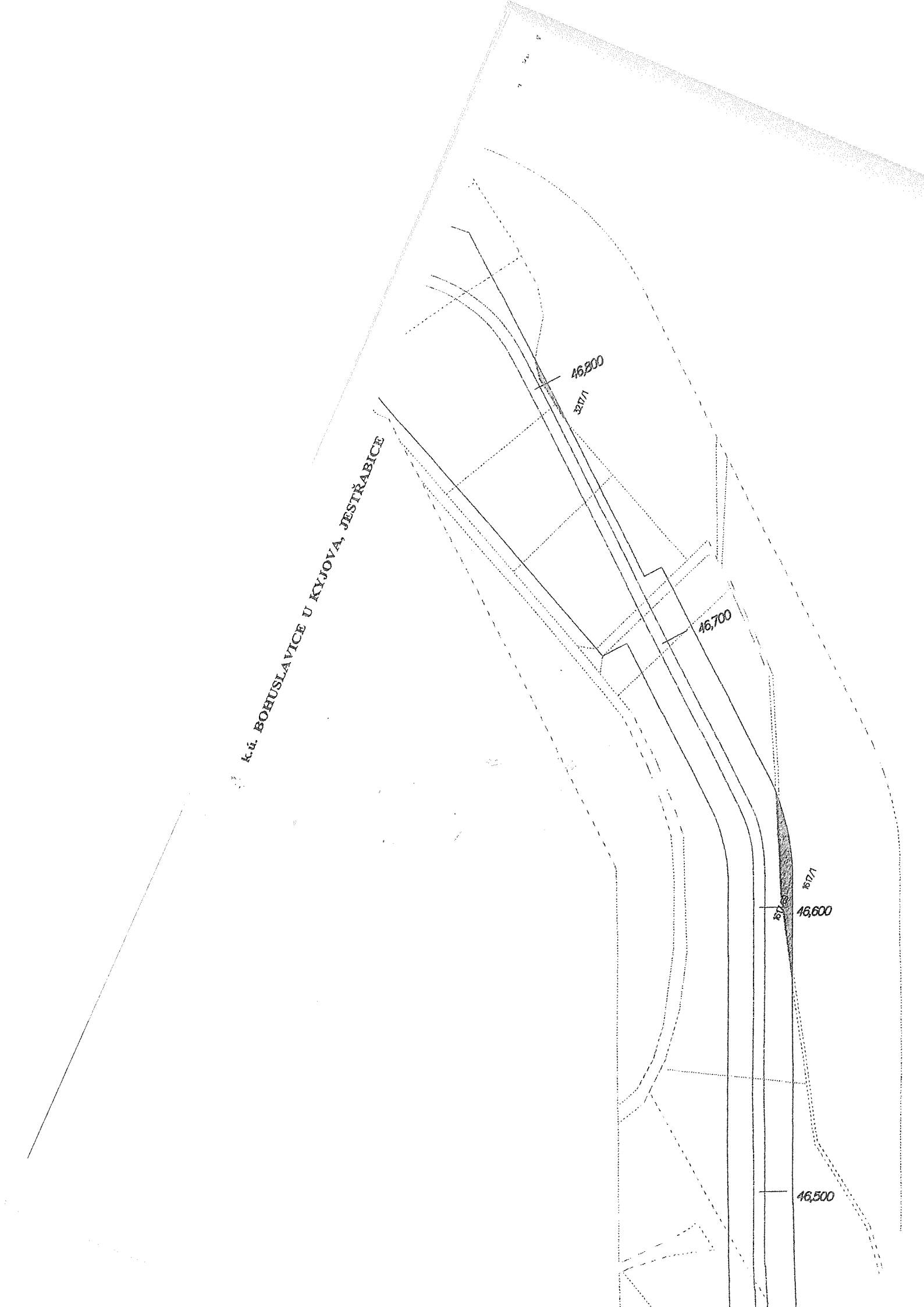
15771

46,700

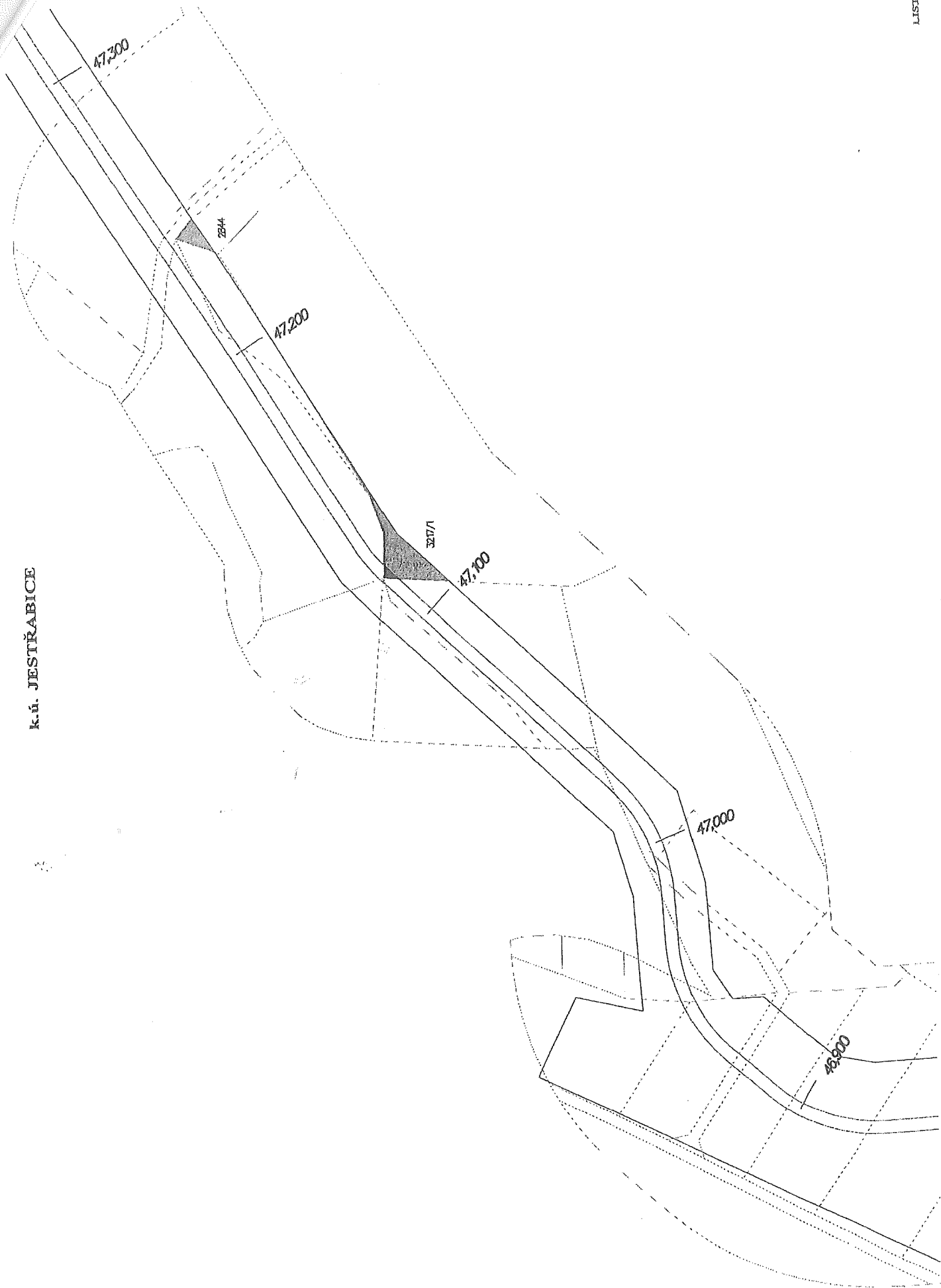
15771

46,600

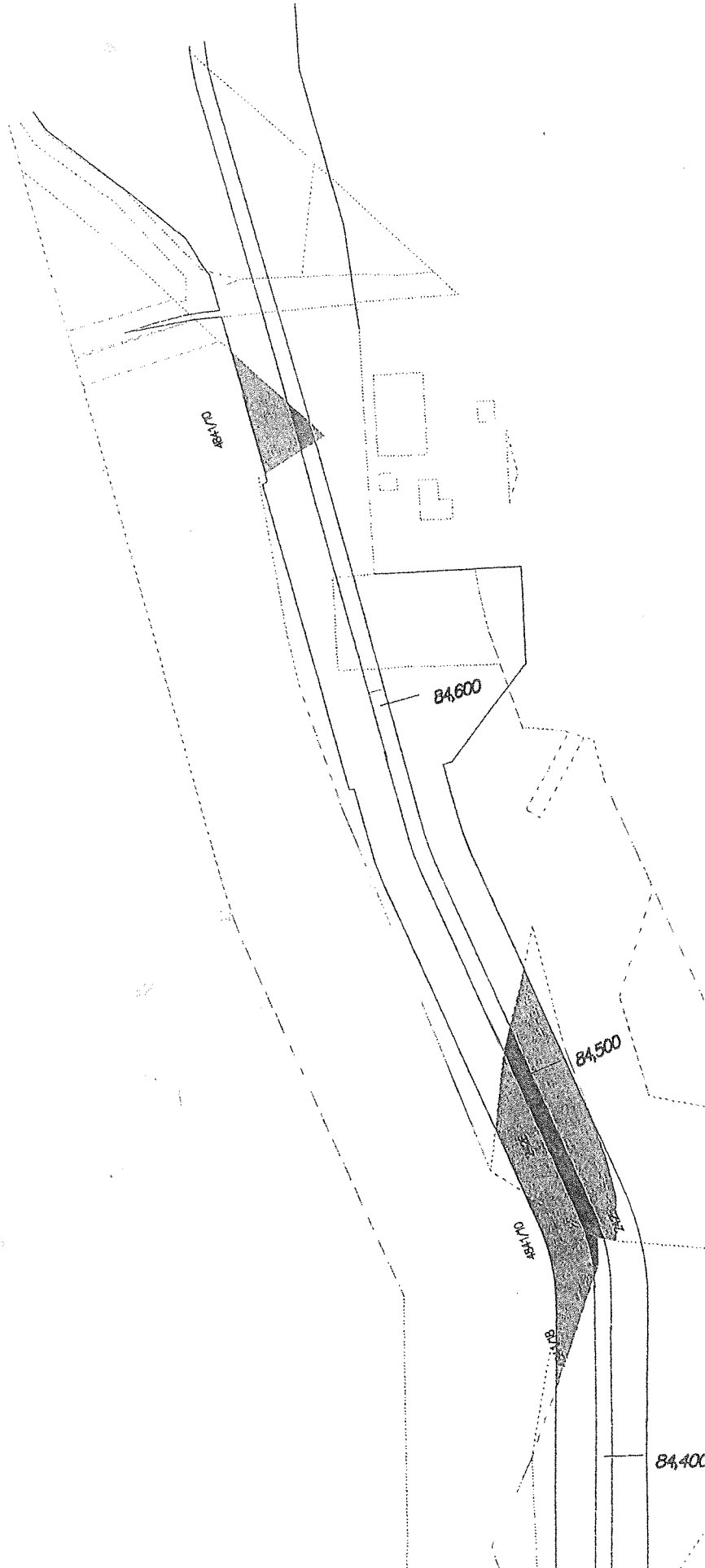
46,500



k.ú. JESTŘABICE



LIST 10



K.L. BEZNEROV, KOFETIN

84,400