

č. s. 20/06231/14

## SMLOUVA o zřízení věcného břemene č.: OT-014330036519/001

město Uherský Brod

sídlo: Masarykovo nám. 100, 688 17 Uherský Brod

IČ: 00291463

DIČ: CZ00291463

Zastoupena: Mgr. Davidem Surým, místostarostou

Číslo účtu: [REDACTED]

vlastnický podíl: 1/1

(dále jen „Povinná“)

na straně jedné

a

**E.ON Distribuce, a.s.**

se sídlem: F.A. Gerstnera 2151/6, České Budějovice 7, 370 01 České Budějovice

IČ: 280 85 400

DIČ: CZ 280 85 400

zapsána: v OR vedeném Krajským soudem v Českých Budějovicích, spisová značka B 1772

bankovní spojení: Komerční banka a.s. pobočka České Budějovice

číslo účtu: [REDACTED]

zastoupená: [REDACTED] Manažer věcných břemen, na základě Pověření ze dne 10.01.2017

(dále jen „Oprávněná“)

na straně druhé

(Povinná a Oprávněná společně rovněž jako „Smluvní strany“)

uzavřeli níže uvedeného dne, měsíce a roku tuto:

### Smlouvu o zřízení věcného břemene č.: OT-014330036519/001 (dále jen „Smlouva“)

k provedení (v souladu s) ustanovení § 25 odst. 4 zákona č. 458/2000 Sb., energetický zákon, v platném znění, a § 1257 a násl. zákona č. 89/2012 Sb., občanský zákoník

#### Článek I.

##### Úvodní ustanovení

- 1.1. Oprávněná je provozovatelem distribuční soustavy (dále jen „PDS“) na území vymezeném licenci. Distribuční soustava je provozována ve veřejném zájmu. PDS má povinnost zajišťovat spolehlivé provozování, obnovu a

rozvoj distribuční soustavy na území vymezeném licenci, přičemž zřízení tohoto věcného břemene je ze strany Oprávněné jedním ze zákonem daných předpokladů pro plnění této povinnosti.

- 1.2. Povinná prohlašuje, že je jediným a výlučným vlastníkem pozemku parc.č. **1606/1** v katastrálním území **Havříce**, obec Uherský Brod, okres Uherské Hradiště (dále jen „Pozemek“)
- 1.3. Katastrální úřad pro Zlínský kraj, Katastrální pracoviště Uherský Brod eviduje předmětný Pozemek zapsaný v katastru nemovitostí na **LV č. 10001** pro katastrální území Havříce.
- 1.4. Pozemek se nachází na území vymezeném licenci, v němž Oprávněná provozuje distribuční soustavu. Oprávněná má povinnost zřídit věcné břemeno umožňující zřídit a provozovat ve smyslu § 25 odst. 3 písm. e) energetického zákona na Pozemku zařízení distribuční soustavy.
- 1.5. Distribuční soustava je liniovou stavbou ve smyslu § 509 zákona č. 89/2012 Sb., občanský zákoník a nejedná se tak o součást pozemku.

## Článek II.

### Předmět Smlouvy

- 2.1. Předmětem Smlouvy je zřízení a vymezení věcného břemene podle § 25 odst. 4 energetického zákona osobní služebnosti energetického vedení dle tohoto zákona (dále též jen „věcné břemeno“). Obsah věcného břemene je specifikován v článku III. této Smlouvy na Pozemku ve prospěch Oprávněné v rozsahu uvedeném v této Smlouvě a vyplývajícím z přísl. ustanovení energetického zákona.

## Článek III.

### Specifikace věcného břemene

- 3.1. Smluvní strany se dohodly, že Povinná, jako vlastník Pozemku, zřizuje k Pozemku ve prospěch Oprávněné právo odpovídající věcnému břemenu podle § 25 odst. 4 energetického zákona, když jeho obsah a rozsah jeho výkonu je blíže uveden v příslušných ustanovení energetického zákona.
- 3.2. Smluvní strany berou na vědomí, že se změnou vlastníka Pozemku přechází i práva a povinnosti vyplývající z věcného břemene na nabyvatele Pozemku.
- 3.3. Oprávněná je vlastníkem a provozovatelem distribuční soustavy – stavby realizované pod názvem „**Havříce, Chmelina, kab.NN**“ (dále jen „distribuční soustava“). Smluvní strany se za účelem umístění distribuční soustavy - **zemní kabelové vedení NN v délce 9m** na Pozemku a za účelem jejího provozování dohodly na zřízení věcného břemene, jehož obsahem je právo Oprávněné zřídit, provozovat, opravovat a udržovat distribuční soustavu na Pozemku včetně práva vstupu a vjezdu na tyto nemovitosti v souvislosti se zřízením a provozováním zařízení distribuční soustavy a prováděním její údržby a oprav. Věcné břemeno zahrnuje též právo Oprávněné provádět na distribuční soustavě úpravy za účelem její obnovy, výměny, modernizace nebo zlepšení její výkonnosti, včetně jejího odstranění.
- 3.4. Rozsah věcného břemene podle této Smlouvy vymezuje:
  - Geometrický plán č.: **748-83a/2017** zhotovený firmou HD GEO,s.r.o., který ověřil(a) [redacted] dne 13.02.2017 pod č.: 57/2017 a za Katastrální úřad pro Zlínský kraj, Katastrální pracoviště Uherský Brod potvrdil(a) [redacted] dne 27.02.2017 pod č.: 105/2017-742Citovaný geometrický plán je přílohou a nedílnou součástí této Smlouvy.
- 3.5. Povinná z věcného břemene bere na vědomí, že distribuční soustava je chráněna ochrannými pásmy dle energetického zákona. Ochranné pásmo slouží k zajištění spolehlivého provozu distribuční soustavy a k ochraně života, zdraví a majetku osob.

- 3.6. Povinná z věcného břemene je povinna strpět výkon práva Oprávněné vyplývající z této Smlouvy a energetického zákona a zdržet se veškeré činnosti, co vede k ohrožení součástí distribuční soustavy a omezení výkonu tohoto práva Oprávněné.
- 3.7. Věcné břemeno zřízené touto smlouvou se sjednává jako časově neomezené a zaniká v případech stanovených zákonem.

#### **Článek IV. Další práva**

- 4.1 Oprávněná z věcného břemene má ve vztahu k Pozemku dále oprávnění ve smyslu ustanovení § 25 odst. 3 písm. f) a g) energetického zákona, především pak právo vstupovat a vjíždět na Pozemek v souvislosti s realizací práv vyplývajících jí z věcného břemene podle čl.3.3.
- 4.2 Oprávněná je povinna při výkonu oprávnění popsanych shora postupovat coby PDS striktně ve smyslu § 25 odst. 8 energetického zákona, tj. co nejvíce šetřit práva Povinného a vstup na Pozemek mu bezprostředně oznámit. Po skončení prací je povinna uvést Pozemek do předchozího stavu, a není-li to možné s ohledem na povahu provedených prací, do stavu odpovídajícího předchozímu účelu nebo užívání Pozemku a bezprostředně oznámit tuto skutečnost Povinnému. Po provedení odstranění nebo okleštění stromoví je povinna na svůj náklad provést likvidaci vzniklého klestu a zbytků po těžbě.

#### **Článek V. Cena a platební podmínky**

- 5.1 Věcné břemeno podle této Smlouvy se zřizuje úplatně.
- 5.2 Jednorázová náhrada za zřízení věcného břemene se sjednává ve výši 200Kč/bm délky vedení věcného břemene, tj. s ohledem na délku vedení věcného břemene (9m) celkem **1.800,- Kč bez DPH** (slovy: jedentisícosmset korun českých). K této částce bude připočítána platná sazba DPH.
- 5.3 Jednorázová úplata bude Povinné uhrazena na základě daňového dokladu – faktury s termínem splatnosti min. 21 dnů od doručení - vystavené Povinnou po obdržení oznámení o povolení vkladu věcného břemene dle této Smlouvy o zřízení věcného břemene (doručení změnového listu vlastnictví).

Daňový doklad – faktura musí být vystavena na fakturační společnost: **E.ON Distribuce, a.s.**

**Povinná poznámka – uvedení čísla Smlouvy na daňovém dokladu (faktuře):**

Úhrada věcného břemene dle Smlouvy E.ON číslo **OT-014330036519/001**

Daňový doklad - faktura bude zaslána na adresu: **E.ON Distribuce Faktury, P.O.Box 13, Praha 225 13.**

#### **Článek VI. Vklad věcného břemene do veřejného seznamu**

- 6.1 Smluvní strany se dohodly, že návrh na zahájení řízení o zápisu práva odpovídajícího věcnému břemenu zřizovanému touto Smlouvou k Pozemku do katastru nemovitostí bude podán příslušnému katastrálnímu úřadu Oprávněnou. Správný poplatek za návrh na zahájení řízení o povolení vkladu práva do katastru nemovitostí uhradí Oprávněná.

- 6.2 Věcné břemeno podle této Smlouvy vzniká v souladu s ustanovením občanského zákoníku zápisem do veřejného seznamu (katastr nemovitostí). Právní účinky zápisu nastávají k okamžiku, kdy návrh na zápis došel příslušnému katastrálnímu úřadu.

#### **Článek VII.**

##### **Doložka dle zákona o obcích**

- 7.1 Povinná z věcného břemene prohlašuje, že tato Smlouva je uzavřena v souladu s ustanovením §41 odst. 2 zákona č. 128/2000Sb., o obcích v platném znění.
- 7.2 Tato smlouva o zřízení věcného břemene podléhá ve smyslu zákona č.340/2015 Sb., o zvláštních podmínkách účinnosti některých smluv, uveřejňování těchto smluv a o registru smluv (zákon o registru smluv) uveřejnění v registru smluv. Uveřejnění této smlouvy bude zajištěno bez zbytečného odkladu po jejím uzavření.
- 7.3 Uzavření této Smlouvy bylo schváleno Radou města Uherský Brod usnesením č. 1328/R40/16 ze dne 25. 04. 2016.

#### **Článek VIII.**

##### **Ostatní ujednání**

- 8.1 Podpisem této Smlouvy Povinná jako subjekt údajů potvrzuje, že Oprávněná jako správce údajů splnila vůči subjektu údajů informační povinnost ve smyslu § 11 zákona č. 101/2000 Sb., o ochraně osobních údajů, týkající se zejména provádění zpracování osobních dat subjektu údajů v interním informačním systému správce údajů pouze k účelu danému touto smlouvou. Povinná jako subjekt údajů prohlašuje, že si je vědoma všech svých zákonných práv v souvislosti s poskytnutím svých osobních údajů k účelu danému touto Smlouvou. Oprávněná se zavazuje při správě osobních údajů Povinného využívat je a nakládat s nimi pouze ke sjednanému účelu a v souladu se zákonem.
- 8.2 Smluvní strany se zavazují, že pokud příslušný katastrální úřad vyzve účastníky k odstranění případných nedostatků návrhu na zahájení řízení o povolení vkladu, případně listiny, na základě které má být právo zapsáno, vyvinou potřebnou součinnost k jejich odstranění ve stanovené lhůtě.
- 8.3 V případě, že příslušný katastrální úřad v řízení o povolení vkladu řízení zastaví či zamítne, Smluvní strany se zavazují poté uzavřít ve lhůtě do 30ti kalendářních dní ode dne doručení rozhodnutí katastrálního úřadu o zastavení či zamítnutí vkladu oběma Smluvním stranám novou Smlouvou o zřízení věcného břemene s totožným obsahem za stejných cenových podmínek, ve které budou odstraněny všechny nedostatky, které bránily povolení vkladu práva dle této Smlouvy, bude-li to možné.
- 8.4 Oprávněná je povinna (prostřednictvím mandátáře) doručit kopii návrhu na zahájení řízení o povolení vkladu práva do KN s vyznačením data přijetí (podání) na KP KÚ (nebo jiného dokladu o doručení – doručenký) do 5-ti pracovních dnů na adresu Povinného ode dne podání na katastrálním úřadě. Smluvní strany si mohou smluvně dohodnout i jiný (alternativní) způsob doručení návrhu na zahájení řízení, například faxem, mailem apod.
- 8.5 V případě, že oprávněný nedodrží ujednání uvedené v přechozím odstavci, je povinen uhradit povinnému náhradu škody spojenou s pozdním odvodem daně z přidané hodnoty.

**Článek IX.**  
**Závěrečná ujednání**

- 9.1 Smlouva nabývá účinnosti okamžikem jejího uzavření. Pro případ, že tato Smlouva není uzavírána za přítomnosti obou Smluvních stran, platí, že Smlouva nebude uzavřena, pokud ji Povinná či Oprávněná podepíše s jakoukoliv změnou či odchylkou, byť nepodstatnou, nebo dodatkem, ledaže druhá Smluvní strana takovou změnu či odchylku nebo dodatek následně schválí.
- 9.2 Smlouva může být měněna nebo doplňována pouze formou vzestupně číslovaných písemných dodatků podepsaných oběma Smluvními stranami.
- 9.3 Smlouva a právní vztahy z ní vyplývající se řídí právním řádem České republiky.
- 9.4 Na právní vztahy vyplývající nebo související s touto Smlouvou a v ní nebo v energetickém zákoně výslovně neupravené se přiměřeně uplatní ustanovení občanského zákoníku.
- 9.5 Smlouva je sepsána v 3 stejnopisech, z nichž po jednom obdrží Povinná a Oprávněná a jeden stejnopis bude Oprávněnou použit pro účely příslušného řízení o zápisu věcného břemene do katastru nemovitostí.
- 9.6 Smluvní strany prohlašují, že si Smlouvu před jejím podpisem přečetly, že byla uzavřena po vzájemné dohodě, podle jejich pravé a svobodné vůle, dobrovolně, určitě, vážně a srozumitelně, nikoliv v tísní, pod nátlakem ani za nápadně nevýhodných podmínek, což stvrzují svými podpisy. Smluvní strany prohlašují, že Smlouva představuje úplnou dohodu o veškerých jejích náležitostech a neexistují náležitosti, které by Smluvní strany neujednaly.
- 9.7 Smluvní strany prohlašují, že smlouva neobsahuje žádné obchodní tajemství.

Povinná:

11.04.2014



město Uherský Brod  
Mgr. Davidem Surý, místostarosta

Oprávně

V Brně,

**ON**

Distribuce, a.s.  
Gerstnera 2151/6  
České Budějovice 7  
370 01 České Budějovice

009

F.ON Distribuce

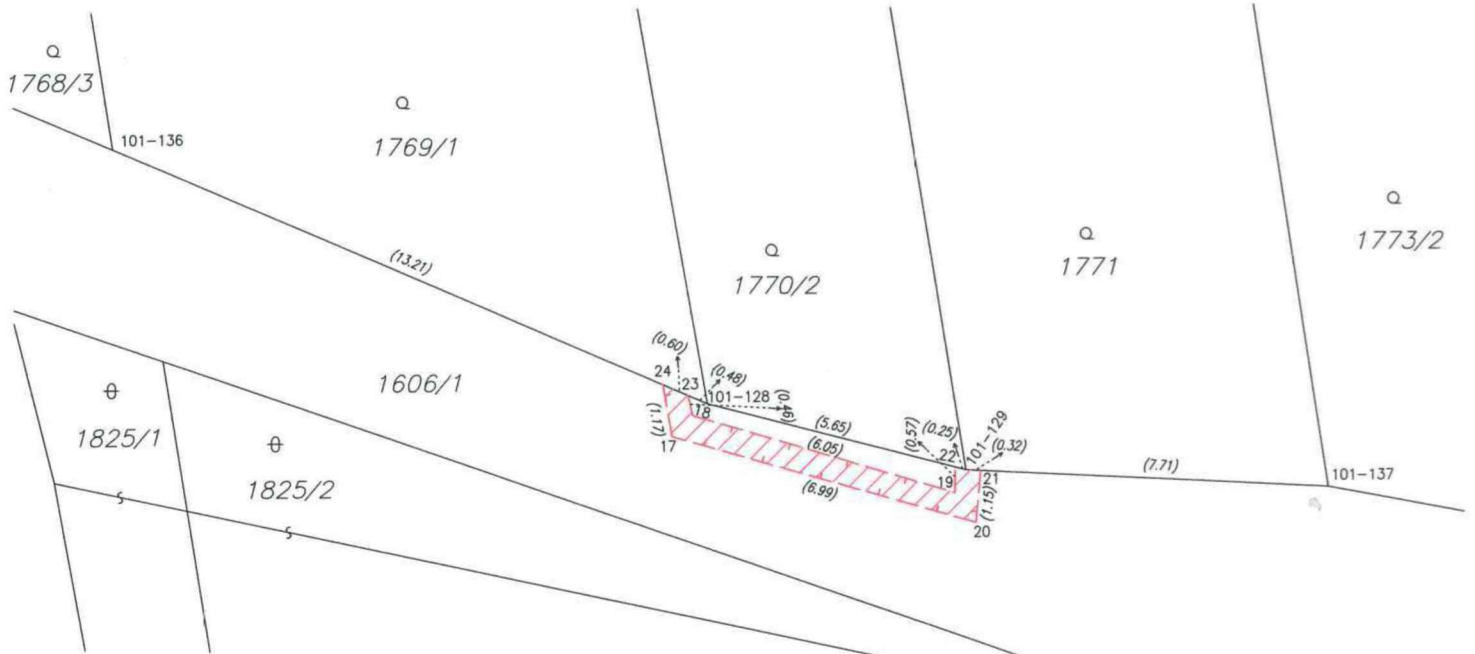
Manažer věcných břemen

# VÝKAZ DOSAVADNÍHO A NOVÉHO STAVU ÚDAJŮ KATASTRU NEMOVITOSTÍ

Dosavadní stav			Nový stav											
Označení pozemku parc. číslem	Výměra parcely		Označení pozemku parc. číslem	Výměra parcely		Druh pozemku	Typ stavby	Způsob využití	Způsob využití	Porovnání se stavem evidence právních vztahů				
	ha	m <sup>2</sup>		Způsob využití	ha					m <sup>2</sup>	Způsob využití	Způsob využití	Díl přechází z pozemku označeného v katastru nemovitostí	dřívější poz. evidenci
1606/1											1606/1	10001		

Oprávněný : dle smlouvy

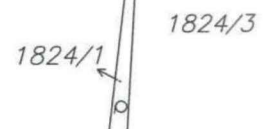
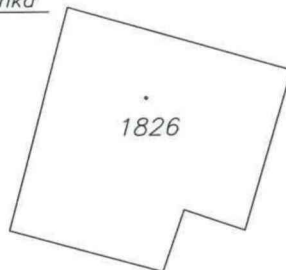
Druh věcného břemene : dle smlouvy



## Seznam souřadnic (S-JTSK)

Souřadnice pro zápis do KN

Č. bodu	Y	X	kód kv.	Poznámka
101-128	527015.82	1186098.98	3	
101-129	527010.11	1186100.47	3	
101-136	527028.93	1186093.29	3	
101-137	527002.09	1186100.89	3	
17	527016.62	1186099.70	3	VB
18	527016.15	1186099.24	3	VB
19	527010.36	1186100.98	3	VB
20	527009.90	1186101.63	3	VB
21	527009.79	1186100.49	3	VB
22	527010.35	1186100.41	3	VB
23	527016.26	1186098.79	3	VB
24	527016.81	1186098.55	3	VB



<b>GEOMETRICKÝ PLÁN</b> pro vymezení rozsahu věcného břemene k části pozemku	Geometrický plán ověřil úředně oprávněný zeměměřický inženýr:		Stejnopis ověřil úředně oprávněný zeměměřický inženýr:	
	Jméno, příjmení:	[REDACTED]	Jméno, příjmení:	[REDACTED]
	Číslo položky seznamu úředně oprávněných zeměměřických inženýrů:	2733/2015	Číslo položky seznamu úředně oprávněných zeměměřických inženýrů:	2733/2015
	Dne: 13.2.2017	Číslo: 57/2017	Dne: 27.2.2017	Číslo: 82/2017
Náležitosti a přesnost odpovídá právním předpisům.	Katastrální úřad souhlasí s očíslováním parcel.		Tento stejnopis odpovídá geometrickému plánu v elektronické podobě uloženému v dokumentaci katastrálního úřadu.	
Vyhotovitel: HD GEO, s.r.o. IČ: 269 41 031 Nevšová 4 763 21 Slavičín	KÚ pro Zlínský kraj [REDACTED] PGP-105/2017-742 2017.02.27 09:04:07 CET		Ověření stejnopisu geometrického plánu v listinné podobě. [REDACTED]	
Číslo plánu: 748-83 a/2017				
Okres: Uherské Hradiště				
Obec: Uherský Brod				
Kat. území: Havříce				
Mapový list: Uherské Hradiště 0-3/11				
Dosavadním vlastníkům pozemků byla poskytnuta možnost seznámit se v terénu s průběhem navrhovaných nových hranic, které byly označeny předepsaným způsobem.				