

## Smlouva o smlouvě budoucí o zřízení věcného břemene – služebnosti

č. smlouvy: CES 397 2022/MAKU

uzavřena mezi smluvními stranami:

**Severočeská vodárenská společnost a.s.,**

se sídlem Přítkovská 1689, 415 50 Teplice,

IČ:49099469, DIČ: CZ49099469,

zapsaná v obchodním rejstříku vedeném Krajským soudem v Ústí nad Labem v oddílu B, vložce 466,  
zastoupená Ing. Janem Zurkem na základě pověření představenstva společnosti

Bankovní spojení: Komerční banka Teplice: č. ú.: 711620257/0100

dále jen „vlastník“ či „budoucí povinný“

a

**JAW.cz s.r.o.,** IČ 28704011, DIČ CZ28704011,

se sídlem U Zimoviště 3089/6, Horní Počemice, 193 00 Praha 9,

zapsaná v obch. rejstř. vedeném u Městského soudu v Praze, oddíl C, vložka 326071, jednající  
jednatelům Ludvíkem Nesnídalem

zastoupená Ing. Jitkou Žižkovou, na základě plné moci

dále jen „budoucí oprávněný“

### 1.

- 1.1. Budoucí oprávněný je oprávněn vykonávat komunikační činnosti ve smyslu ustanovení § 7 zákona č. 127/2005 Sb., o elektronických komunikacích a o změně některých souvisejících zákonů (zákon o elektronických komunikacích) vztahující se k síti elektronických komunikací a poskytovat s tím související služby elektronických komunikací ve smyslu příslušných ustanovení zákona o elektronických komunikacích.
- 1.2. Budoucí oprávněný je investorem stavby pod označením „**Bílá místa Děčínsko – projekt vysokorychlostního internetu**“, v jejímž rámci bude na pozemcích dle čl. 2.1. umístěno podzemní komunikační vedení veřejné komunikační sítě skládající se z optického kabelu a ochranné trubky HDPE 40.  
(dále jen „podzemní komunikační vedení“)

### 2.

- 2.1. Vlastník výslovně prohlašuje, že je výlučným vlastníkem pozemků:
  - p. č. 6/5, k.ú. Boletice nad Labem, obec Děčín, zapsaného u Katastrálního úřadu pro Ústecký kraj, Katastrální pracoviště Děčín na LV č. 140,
  - p. č. 6/4, k.ú. Boletice nad Labem, obec Děčín, zapsaného u Katastrálního úřadu pro Ústecký kraj, Katastrální pracoviště Děčín na LV č. 140,
  - p. č. 6/3, k.ú. Boletice nad Labem, obec Děčín, zapsaného u Katastrálního úřadu pro Ústecký kraj, Katastrální pracoviště Děčín na LV č. 140.(vše dále jen jako „Pozemek“).

- 2.2. Vlastník prohlašuje, že zřízení věcného břemene – služebnosti dle této smlouvy nebrání žádné právní povinnosti ani právní skutečnosti. Vlastník se zároveň zavazuje neučinit nic, co by v budoucnu zřízení věcného břemene – služebnosti bránilo.
- 2.3. Budoucí povinný se zavazuje na základě této smlouvy, že s budoucím oprávněným v budoucnu uzavře smlouvu, kterou k tíži své i všech budoucích vlastníků a spoluvlastníků na pozemku zřídí věcné břemeno – služebnost, které spočívá v právu uložení a provozování podzemního komunikačního vedení a s tím spojených povinností strpět zřízení, provoz, opravy, inženýrské úpravy, revize, údržbu, úpravy za účelem modernizace a zlepšení výkonnosti podzemního vedení komunikační sítě včetně práva vstupu a vjezdu na tyto pozemky a práva umístění případného potřebného obslužného zařízení, to vše ve prospěch budoucího oprávněného, který toto právo odpovídající věcnému břemenu – služebnosti přijímá. Budoucí povinný se dále zavazuje umožnit budoucímu oprávněnému, jeho zaměstnancům a ostatním oprávněným osobám k tomu účelu pověřeným či zmocněným přístup a příjezd na Pozemek za účelem zajišťování provozu a údržby, včetně případné rekonstrukce a odstranění podzemního komunikačního vedení ve smyslu §104 odst. 6 zákona o elektronických komunikacích (dále jen “služebnost”).
- 2.4. Budoucí povinný se k naplnění shora uvedené povinnosti zavazuje, že na výzvu budoucího oprávněného uzavře s budoucím oprávněným smlouvu o zřízení služebnosti k Pozemku specifikovanému v odst. 2.1. této smlouvy tak, jak je specifikována v této smlouvě a jak bude vymezena příslušným geometrickým plánem, za podmínek touto smlouvou sjednaných.
- 2.5. Budoucí povinný se zavazuje uzavřít budoucí smlouvu, a to nejpozději do 2 kalendářních měsíců ode dne doručení výzvy budoucího oprávněného. Budoucí oprávněný je oprávněn výzvu k uzavření budoucí smlouvy učinit do 48 kalendářních měsíců od uzavření této smlouvy o smlouvě budoucí. Budoucí smlouva tak bude uzavřena nejpozději do 50 kalendářních měsíců od uzavření této smlouvy o smlouvě budoucí. Závazek uzavřít budoucí smlouvu zanikne, pokud do 48 kalendářních měsíců ode dne uzavření této smlouvy nedojde k zahájení realizace Stavby na Pozemku.
- 2.6. Návrh na vklad práva odpovídajícího služebnosti zajistí na vlastní náklady budoucí oprávněný. Budoucí oprávněný bude oprávněn k tomu účelu zmocnit i třetí osobu.
- 2.7. Budoucí oprávněný se zavazuje předem oznámit provozovateli vodohospodářské infrastruktury na tel. číslo 840 111 111, 417 807 053 a na tel. čísla uvedená ve Vyjádření společnost Sčvk a.s. zn. O21690110544/UTPCUL/Ha každý vstup na Pozemek, ke kterému je budoucí oprávněný oprávněn z této smlouvy. Toto neplatí pro případy havárie podzemního komunikačního vedení, kdy je budoucí oprávněný povinen oznámit vstup na Pozemek bez zbytečného odkladu, nejdéle však do 3 dnů ode dne vstupu.
- 2.8. Budoucí oprávněný je povinen šetřit majetek vlastníka a uvést bezodkladně na vlastní náklad Pozemek uvedený v čl. 2.1. po provedení prací na podzemním komunikačním vedení do původního, popř. náležitého stavu a není-li to možné s ohledem na povahu provedených prací, do stavu odpovídajícího předchozímu účelu nebo užití dotčených nemovitostí. V případě porušení této povinnosti je budoucí oprávněný povinen nahradit vlastníkovi takto způsobenou škodu.
- 2.9. Budoucí oprávněný se zavazuje uložit komunikační vedení do hloubky 0,7 m.

### 3.

- 3.1. Předběžný rozsah budoucí služebnosti se vyznačuje v situačním nákrese podzemního komunikačního vedení, který tvoří jako nedílná součást **Přílohu č. 1** této smlouvy. Předpokládaná délka komunikačního vedení na Pozemku budoucího povinného činí 197.00 m<sup>2</sup> na LV č. 140. Skutečná poloha umístění podzemního komunikačního vedení na Pozemku bude zaměřena po realizaci stavby na Pozemku. Rozsah budoucí služebnosti bude vyznačen v příslušném geometrickém plánu, který se stane Přílohou a nedílnou součástí budoucí smlouvy
- 3.2. Služebnost bude zřízena na dobu neurčitou.
- 3.3. Budoucí povinný se zaváže v budoucí smlouvě strpět výkon práv odpovídajících služebnosti.

- 3.4. Smluvní strany berou na vědomí, že služebnost bude spojena s vlastnictvím nemovitosti specifikované v čl. 2.1. této smlouvy a s vlastnictvím podzemního komunikačního vedení. Z téhož důvodu oprávnění ze zřízené služebnosti přecházejí v souladu s ustanoveními § 104 a § 147 zákona o elektronických komunikacích, což vlastník bere na vědomí.
- 3.5. Do doby pravomocného rozhodnutí katastrálního úřadu o povolení vkladu služebnosti budou smluvní strany svými projevy vázány a zavazují se, že neučiní žádné právní úkony, které by vedly ke zmaření účelu budoucí smlouvy. Pokud by katastrální úřad vkladové řízení zastavil, či návrh na vklad zamítl, strany se zavazují do 15 dnů ode dne právní moci rozhodnutí, kterým bylo řízení zastaveno nebo návrh na vklad zamítnut, že odstraní vady, pro které nebyl vklad proveden, a podají návrh znovu.
- 3.6. Budoucí oprávněný nebo jím pověřený stavebník bude v rámci výstavby brát na vědomí skutečnost, že v dané lokalitě se nachází zařízení ve správě společnosti Severočeské vodovody a kanalizace, a.s. a nadále se bude řídit ustanoveními zákona č. 274/2001 Sb. o vodovodech a kanalizacích v platném znění. Dále, že bude respektovat všechny podmínky uvedené ve vyjádření společnosti Severočeské vodovody a kanalizace, a.s. zn. O21690110544/UTPCUL/Ha ze dne 15.10.2021, které je nedílnou součástí této smlouvy a bere na vědomí, že se Pozemek nachází v ochranném pásmu čistírný odpadních vod KCOV 02011 Děčín – Boletice.
- 3.7. V rámci výstavby bude zajištěn trvalý přístup k čistírně odpadních vod KCOV 02011 Děčín – Boletice a nebude nikterak omezen.

#### 4.

- 4.1. Budoucí služebnost specifikovaná v čl. 2.3. této smlouvy bude zřízena za jednorázovou náhradu.
- 4.2. Náhrada bude ve smyslu ust. § 104 odst. 3 zákona o elektronických komunikacích stanovena znaleckým posudkem. Znalec bude určen budoucím oprávněným, který je také povinen uhradit znalci znalečné. Znalecký posudek bude zpracován dle délky skutečně položeného vedení komunikační sítě stanovené geometrickým plánem.  
Je-li budoucí povinný plátcem DPH, bude k takto stanovené částce připočtena DPH v zákonné výši, aktuální ke dni uskutečnění zdanitelného plnění.
- 4.3. Budoucí oprávněný uhradí částku stanovenou dle čl. 4.2. na základě daňového dokladu splatného do 30 dnů ode dne jeho doručení budoucímu oprávněnému, přičemž budoucí povinný je oprávněn vystavit daňový doklad ke dni pravomocného provedení vkladu práva odpovídajícího služebnosti do katastru nemovitostí.
- 4.4. Budoucí oprávněný uhradí náklady spojené s vyhotovením geometrického plánu a náklady spojené s návrhem na vklad práva odpovídajícího služebnosti do katastru nemovitostí.

#### 5.

- 5.1. Budoucí povinný se zavazuje v ochranném pásmu podzemního komunikačního vedení (tj. 0,5 m na každou stranu po stranách krajního vedení) nevysazovat trvalé porosty, bez předchozího souhlasu budoucího oprávněného neprovádět zemní práce nebo terénní úpravy, nezřizovat stavby či neumísťovat konstrukce nebo jiná podobná zařízení a zdržet se činností, které by znemožňovaly či podstatně znesnadňovaly přístup k tomuto vedení, nebo které by mohly ohrozit bezpečnost a spolehlivost jeho provozu. Bude-li mít budoucí povinný v úmyslu provádět na pozemku stavební práce, popř. výkopové práce, které by mohly ohrozit podzemní komunikační vedení, je povinen si získat předchozí souhlas budoucího oprávněného a respektovat podmínky stanovené zákonem o elektronických komunikacích včetně povinnosti provést opatření v zájmu prevence škod na vedení komunikační sítě.

#### 6.

- 6.1. Podpisem této smlouvy oběma stranami vzniká budoucímu oprávněnému právo uložení podzemního komunikačního vedení na Pozemku a jeho provozování v plném rozsahu dle čl. 2.3., s čímž budoucí povinný výslovně souhlasí. Současně pro potřeby realizace stavby uděluje budoucí

povinný budoucímu oprávněnému souhlas se vstupem na Pozemek, příp. jeho smluvnímu dodavateli (zhotoviteli) stavby.

- 6.2. Pokud by vyšlo najevo, že některá ustanovení této smlouvy nebo budoucí smlouvy neodpovídají platným právním předpisům, neznačí to neplatnost celé smlouvy. V tom případě se smluvní strany zavazují nahradit neodpovídající ustanovení jiným, sledujícím podobný účel.

## 7.

- 7.1. Smluvní strany potvrzují, že si tuto smlouvu přečetly, a že tato smlouva se uzavírá po vzájemném projednání, podle jejich pravé a svobodné vůle, dobrovolně, určitě, vážně a srozumitelně, nikoliv v tísní ani za nápadně nevýhodných podmínek.
- 7.2. Tuto smlouvu lze měnit nebo doplňovat výlučně písemně formou písemných dodatků.
- 7.3. Právní vztahy v této smlouvě výslovně neupravené se řídí ustanoveními zákona o elektronických komunikacích a občanského zákoníku, v platném znění.
- 7.4. Tato smlouva nabývá platnosti a účinnosti dnem podpisu oběma smluvními stranami a je vyhotovena ve třech stejnopisech, z nichž strana povinná obdrží dva podepsané stejnopisy a strana oprávněná jeden podepsaný stejnopis.
- 7.5. Nebude-li tato smlouva uzavřena s podpisy obou stran na téže listině, platí, že odpověď kterékoliv strany na návrh smlouvy s jakýmkoliv dodatkem nebo odchylkou, není považována za přijetí smlouvy a zakládá nový protinávrh, a to i v případě, že podstatně nemění podmínky návrhu.
- 7.6. Nedílnou součástí této smlouvy jsou následující přílohy:

Příloha č. 1: Situační náskres

Příloha č. 2: Plná moc

Příloha č. 3: Vyjádření Sčvk a.s. zn. O21690110544/UTPCUL/Ha ze dne 15.10.2021

V .....<sup>TEPRUČICH</sup>..... dne


04-03-2022

V Děčíně dne 24.2.2022

Severočeská vodárenská společnost a.s.  
Ing. Jan Zurek  
ředitel Odboru správy majetku  
budoucí povinný

JAW.cz s.r.o.  
Ing. Jitka Žižková, na základě plné moci  
budoucí oprávněný

Příloha č. 1



Pozemek p. č. 6/5 k. ú. Boletice nad Labem – předpokládaný zábor VB 86 m<sup>2</sup>



Pozemek p. č. 6/4 k. ú. Boletice nad Labem – předpokládaný zábor VB 93 m<sup>2</sup>



Pozemek p. č. 6/3 k. ú. Boletice nad Labem – předpokládaný zábor VB 18 m<sup>2</sup>



Váš dopis zn.: SCVKZAD117270  
ze dne: 5. 10. 2021  
Naše značka: O21690110544/UTPCUL/Ha  
Vyřizuje: Bc. Marie Hauznerová  
Datová schránka: f7rf9ns  
Telefon: 840 111 111  
Email: [info@scvk.cz](mailto:info@scvk.cz)  
Datum: 15. 10. 2021

**BOHEMIATEL s.r.o.**  
Tomáš Smejkal  
Libušská 27/210  
142 00 Praha - Libuš

### Vyjádření společnosti Severočeské vodovody a kanalizace, a.s.

Název akce:	„Bílá místa Děčínsko – Děčín - Boletice“, k.ú. Děčín-Staré Město, Křešice u Děčína, Boletice nad Labem
Účel vyjádření:	K dokumentaci (DUR/DSP/DPS a změně DUR/DSP/DPS) stavby
Zájmové území:	Okres: Děčín
	Obec: Děčín
	Část obce, ulice, č.p.: Děčín III-Staré Město, Děčín XXXI-Křešice u Děčína, Děčín XXXII – Boletice nad Labem
	Katastrální území, parcelní číslo: Děčín-Staré Město, p.p.č. 532, 197/1, 107, Křešice u Děčína p.p.č. 11, 30/8, 792/10, 798/4, 814/1, 817/3, 824/5, Boletice nad Labem p.p.č. 6/9, 188, 44/1, 829/1, 877/1, 832/77 a související (viz. situace)
Žadatel:	BOHEMIATEL s.r.o., Tomáš Smejkal
Adresa, tel., e-mail	Libušská 27/210, 142 00 Praha - Libuš Tel. +420 734 587 575, e-mail: <a href="mailto:smejkal@bohemiatel.cz">smejkal@bohemiatel.cz</a>
Investor:	JAW.cz s.r.o.
Adresa, tel., e-mail	U Zimoviště 3089/6, 193 00 Praha 9 – Horní Počernice
Projektant:	BOHEMIATEL s.r.o., Tomáš Smejkal
Vlastník dotčené IS	SVS, a.s.
Předchozí vyjádření a rozhodnutí	<b>Byly splněny podmínky předcházejících vyjádření a vydaných rozhodnutí ANO/NE – předcházející vyjádření nebylo dosud vydáno</b>
Platnost vyjádření:	<b>jeden rok ode dne vyhotovení (v případě, že Váš zájem nadále trvá, požádejte před uplynutím této lhůty o prodloužení platnosti vyjádření)</b>

#### Popis navrženého řešení:

Dokumentace řeší vybudování nové sítě optickým kabelem, a to pokládkou nových HDPE trubek v trase výkopu nebo pokládkou optického kabelu do výkopu. Cílem stavby je přivedení rychlostního internetu do lokalit a do jednotlivých adresních míst, kde v současnosti možnost připojení není, a to pomocí technologie FTTH.

#### Severočeské vodovody a kanalizace, a.s.

Přítkovská 1689 • 415 50 Teplice  
Tel. 601 267 267 Tel. 840 111 111 • E-mail [info@scvk.cz](mailto:info@scvk.cz) • [www.scvk.cz](http://www.scvk.cz)  
Společnost je zapsána v obchodním rejstříku oddíl B vložka 465 u Krajského soudu v Ústí nad Labem  
IČ 49099451 • DIČ CZ49099451



Toto stanovisko neobsahuje vyjádření k přeložkám stávající vodohospodářské infrastruktury. V případě, že předložená dokumentace obsahuje návrh přeložky, je na stavbu přeložky vydáno samostatné vyjádření.

**Upozorňujeme, že v zájmovém území stavby se nachází mimo jiné ochranné pásmo objektu ČOV „Děčín – Boletice“.**

**Při realizaci stavby dojde ke střetu se sítěmi ve správě společnosti Severočeské vodovody a kanalizace, a.s.**

S obsahem dokumentace a prováděním výše uvedené stavby souhlasíme  
za předpokladu dodržení následujících podmínek:

- 1) Zahájení prací nám bude 15 dní předem písemně nebo e-mailovou poštou oznámeno včetně jména a telefonického spojení na stavební dozor a zhotovitele stavby.
- 2) **Před započítím prací požádá stavebník o vytýčení vodohospodářského zařízení. Vytýčení skutečného umístění zařízení ve správě společnosti Severočeské vodovody a kanalizace, a.s. je nutné objednat na tel. 840 111 111; [info@scvk.cz](mailto:info@scvk.cz).**
- 3) **V oblasti křížení (v ochranném pásmu) s námi provozovaným zařízením je nutné jít otevřeným výkopem, práce provádět ručně se zvýšenou opatrností.**
- 4) **V případě, že hloubka protlaku pod komunikací bude v přibližně stejné hloubce jako naše zařízení, je nutné toto zařízení odhalit (odkrýt potrubí). Tyto práce je nutné provádět ručně, se zvýšenou opatrností.**
- 5) V případě nejasností budou provedeny kopané sondy či vytýčení inspekční kamerou. Stavebník je povinen neprodleně ohlásit případné poškození vodohospodářského zařízení provozovateli. Stavebník odpovídá za eventuální škodu na vodohospodářském zařízení způsobenou svojí činností
- 6) Případná existence vodovodních či kanalizačních přípojek není předmětem tohoto stanoviska. Naše společnost není jejich správcem (viz § 3, odst. 3 zákona č. 274/2001 Sb. Zákona o vodovodech a kanalizacích v platném znění), se žádostí o informaci o existenci přípojek se obraťte na jejich vlastníky, tedy na vlastníky nemovitostí, jejichž pozemky budou stavbou dotčeny.
- 7) **Při realizaci inž. sítí požadujeme dodržení ČSN 736 005 „Prostorové uspořádání sítí technického vybavení a zákonů pro ukládání inž. sítí. Při umístění jakýchkoliv staveb, včetně oplocení (HUP, kiosky nn, opěrné zdi, pergoly) je nutné respektovat ochranné pásmo vodovodního řádu a kanalizační stoky dle zákona č. 274/2001 Sb. Zákon o vodovodech a kanalizacích v platném znění.**
- 8) Jakákoliv změna oproti schválené dokumentaci musí být předložena ke schválení naší společnosti před dalším postupem prací.
- 9) V případě, že dojde při realizaci stavby k nalezení dalšího vodohospodářského zařízení, které není uvedeno v dokumentaci stavby, požadujeme provést samostatné jednání o způsobu ochrany zařízení nebo o jeho eventuální přeložce nebo zrušení.
- 10) **Požadujeme být přizváni ke každé činnosti v ochranném pásmu námi provozovaného zařízení. Požadujeme součinnost s pracovníkem střediska vodovodů a kanalizací Děčín: kontaktní osoba za vodovody –** [REDACTED]



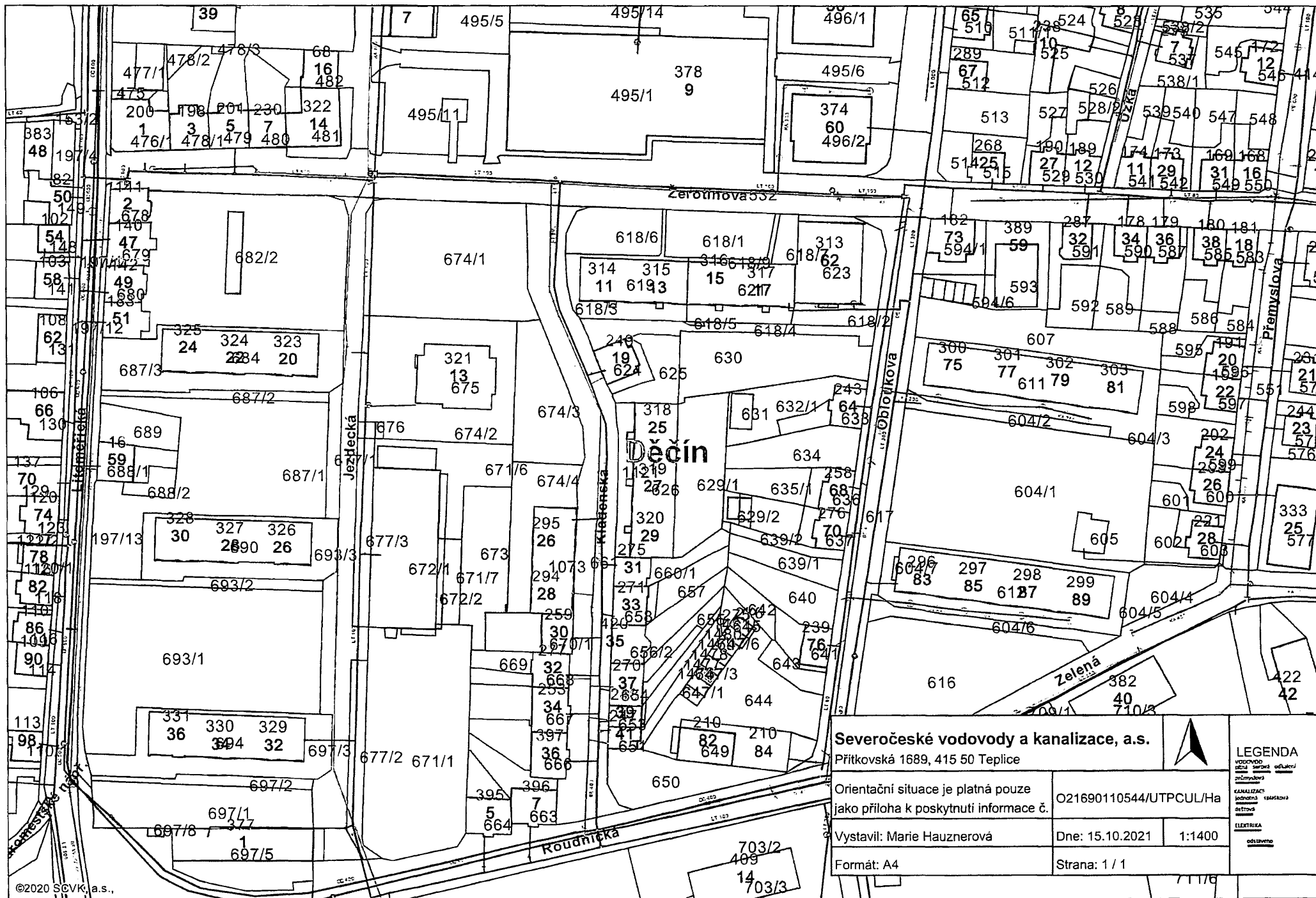
Technické standardy vodohospodářských staveb Severočeské vodárenské společnosti a. s. jsou k dispozici na [www.svs.cz](http://www.svs.cz). Obecné technické podmínky pro zpracování projektové dokumentace jsou k dispozici na [www.scvk.cz](http://www.scvk.cz).

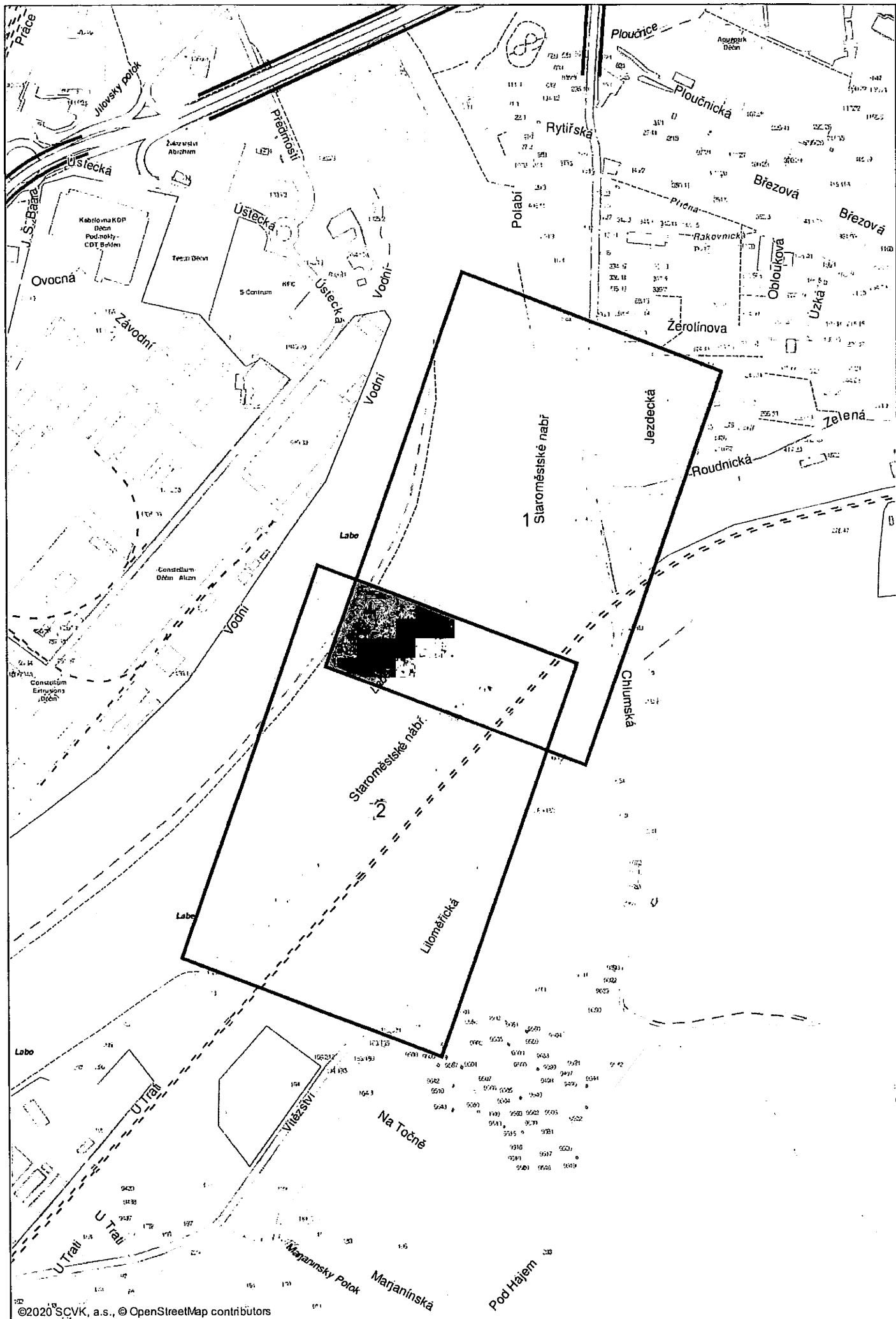


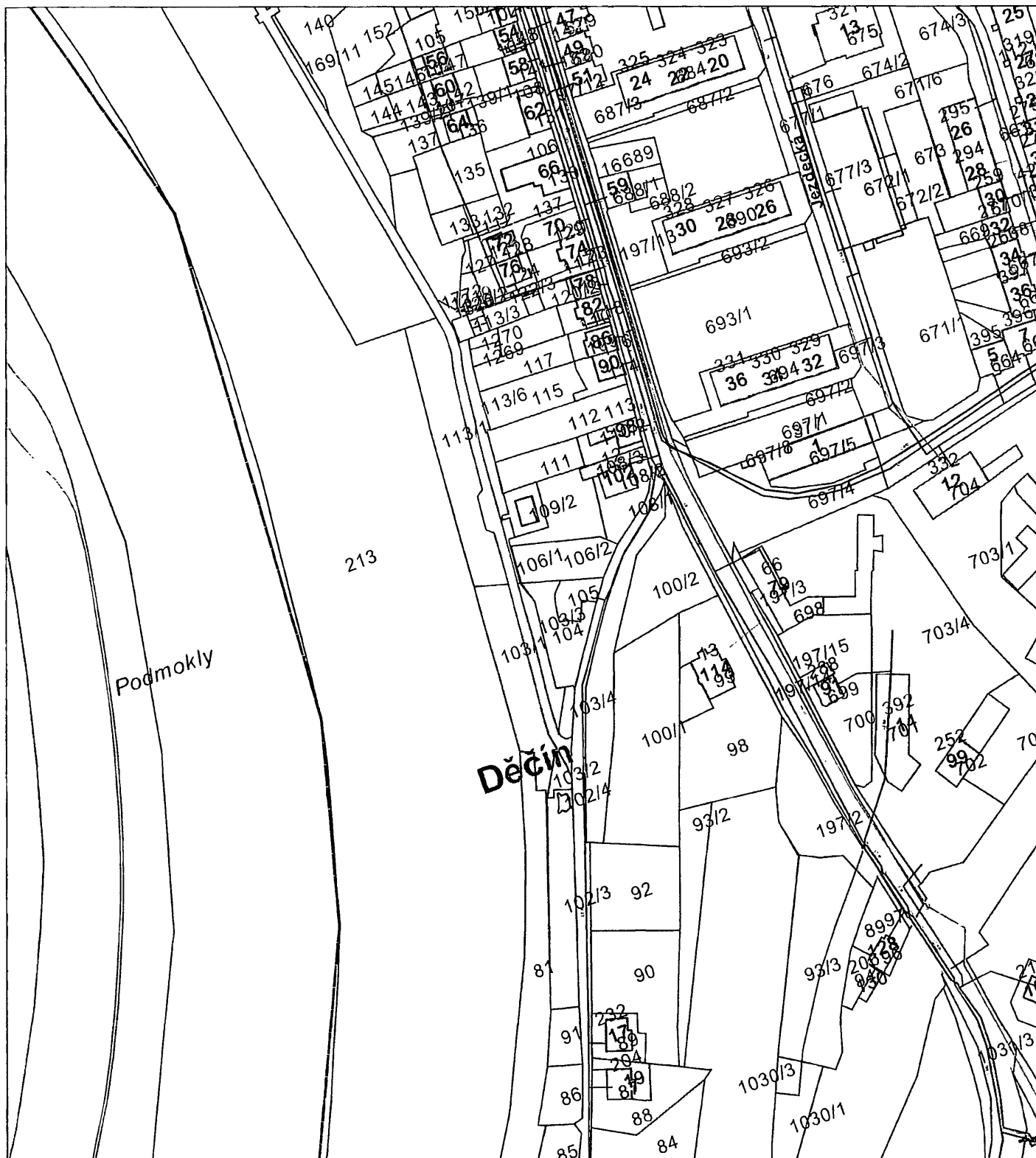
**erová**  
referent technickoprovozní činnosti

Příloha:

1. Situace a orientační zákres s vyznačeným zařízením provozovaným společností Severočeské vodovody a kanalizace, a.s.
2. Situace stavby z PD







**Severočeské vodovody a kanalizace, a.s.**

Přítkovská 1689, 415 50 Teplice



Orientační situace je  
platná pouze jako  
příloha k poskytnutí  
informace č.

O21690110544/UT  
PCUL/Ha

**LEGEND**

**A**  
VODOVOD  
vládní ústřední odštěpné  
území  
příkopová  
**KANALIZACE**  
jednotlivé odštěpné  
území

Vystavil: Marie  
Hauznerová

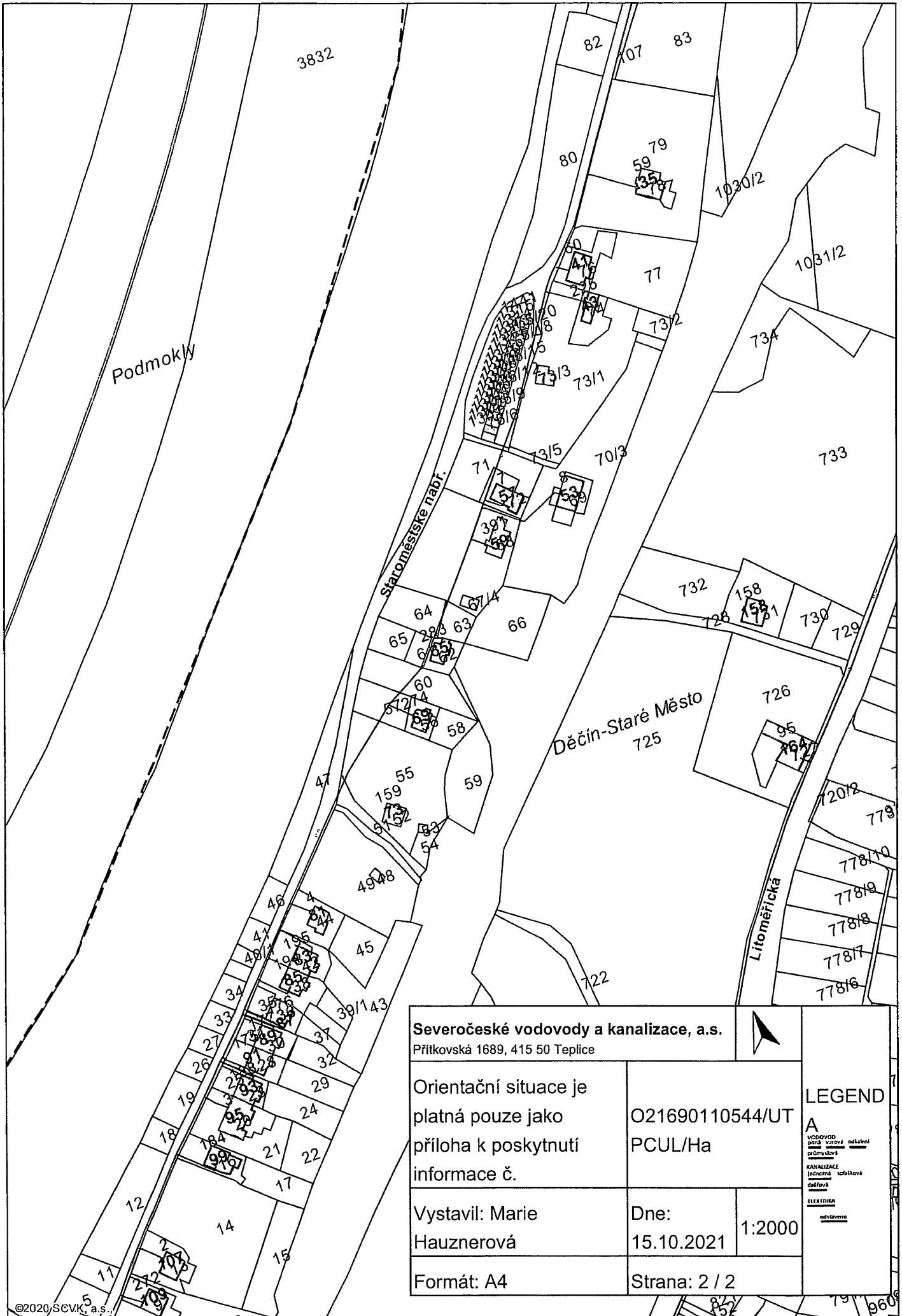
Dne:  
15.10.2021


1:2000

Formát: A4

Strana: 1 / 2

**ILUSTRAČE**  
odštěpné



<b>Severočeské vodovody a kanalizace, a.s.</b> Přítkovská 1689, 415 50 Teplice			
Orientační situace je platná pouze jako příloha k poskytnutí informace č.		O21690110544/UT PCUL/Ha	
Vystavil: Marie Hauznerová		Dne: 15.10.2021	1:2000
Formát: A4		Strana: 2 / 2	

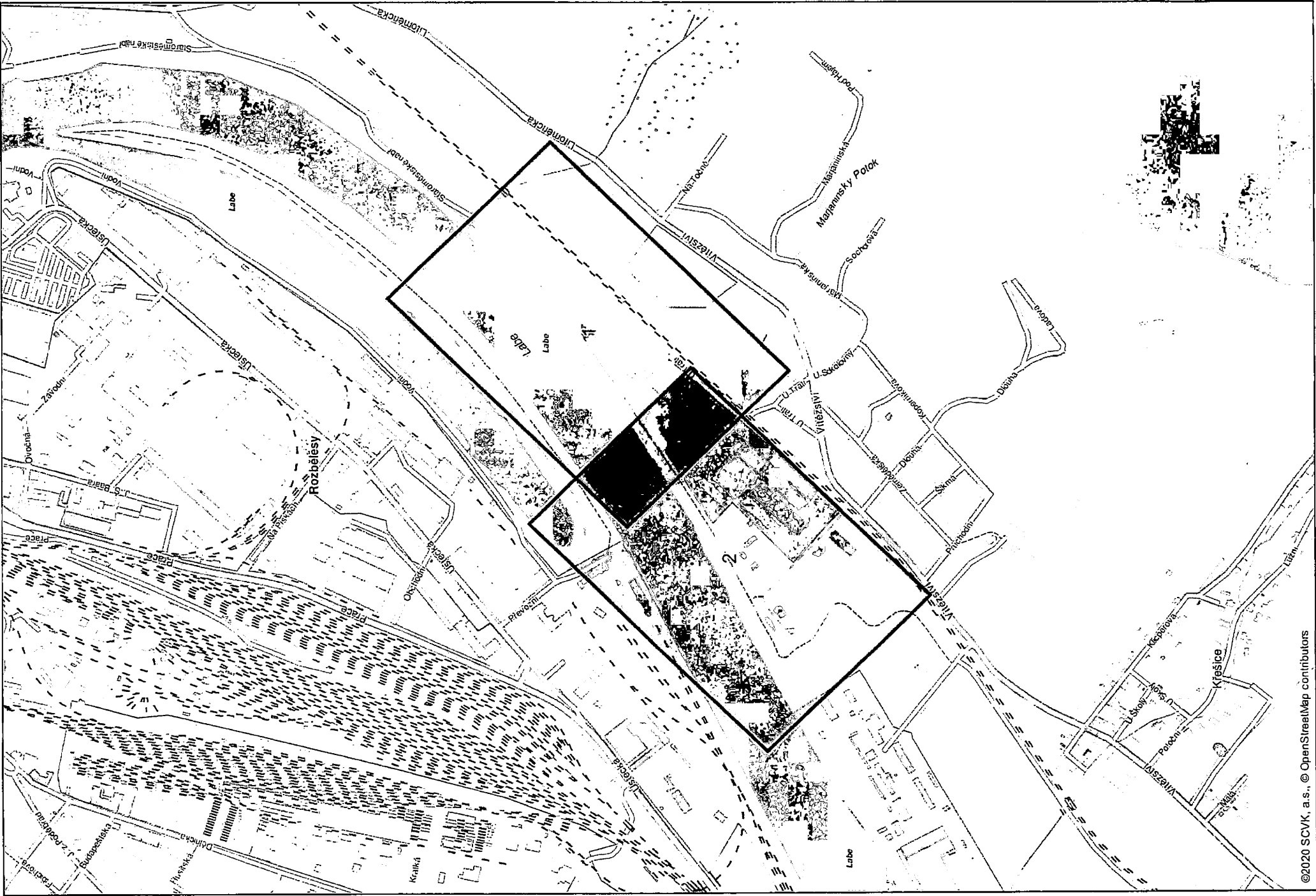
**LEGEND**

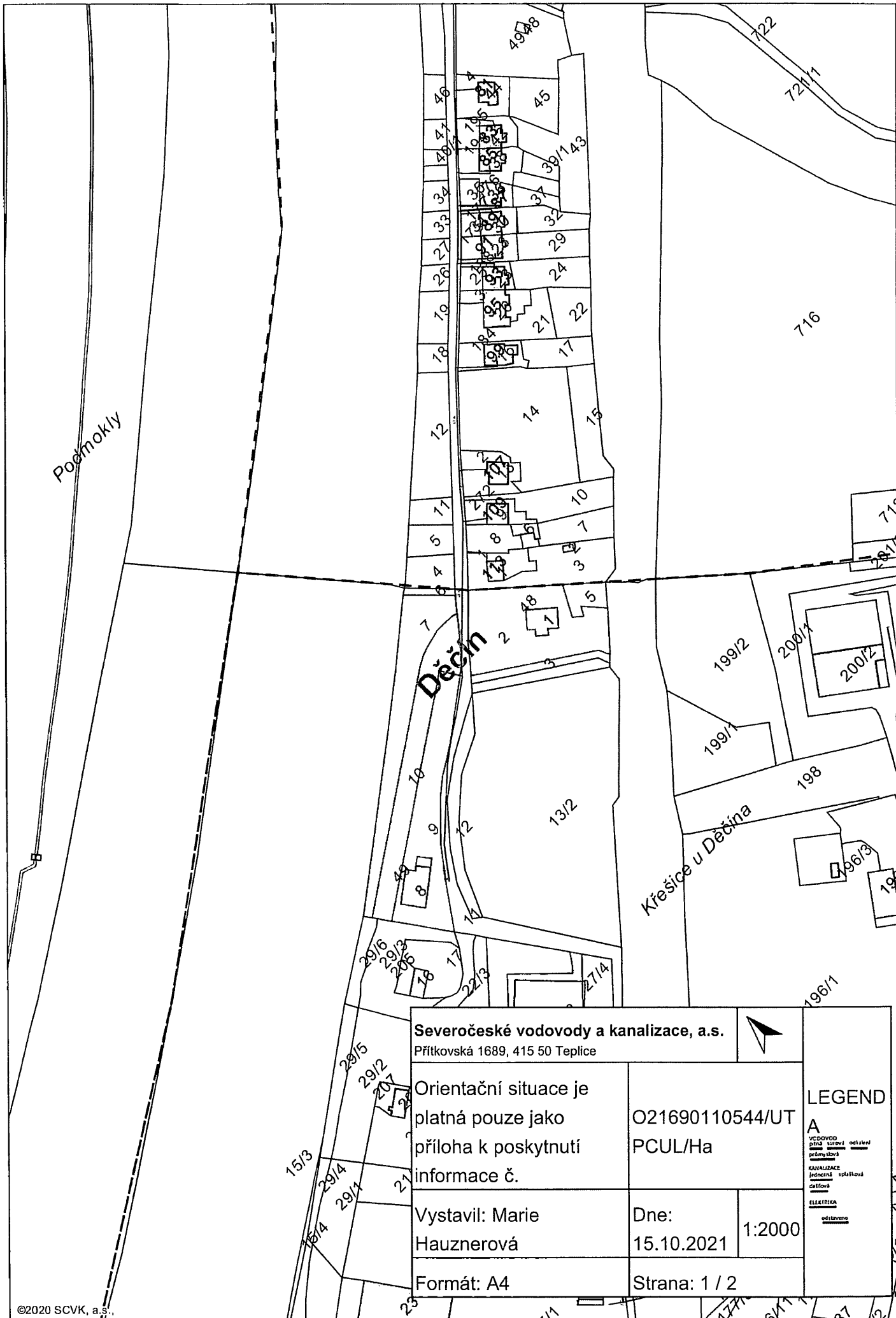
**A**

VODOVOD  
 pitná voda  
 průmyslová  
 odpadní

KANALIZACE  
 jednotná  
 odpadní  
 splašková

ELEKTŘINA  
 odstavce





**Severočeské vodovody a kanalizace, a.s.**  
 Přítkovská 1689, 415 50 Teplice



Orientační situace je  
 platná pouze jako  
 příloha k poskytnutí  
 informace č.

O21690110544/UT  
 PCUL/Ha

**LEGEND**

- A**
- VODOVOD
- KANALIZACE
- ELEKTŘINA
- ulice
- hranice parcel
- ulice
- ulice

Vystavil: Marie  
 Hauznerová

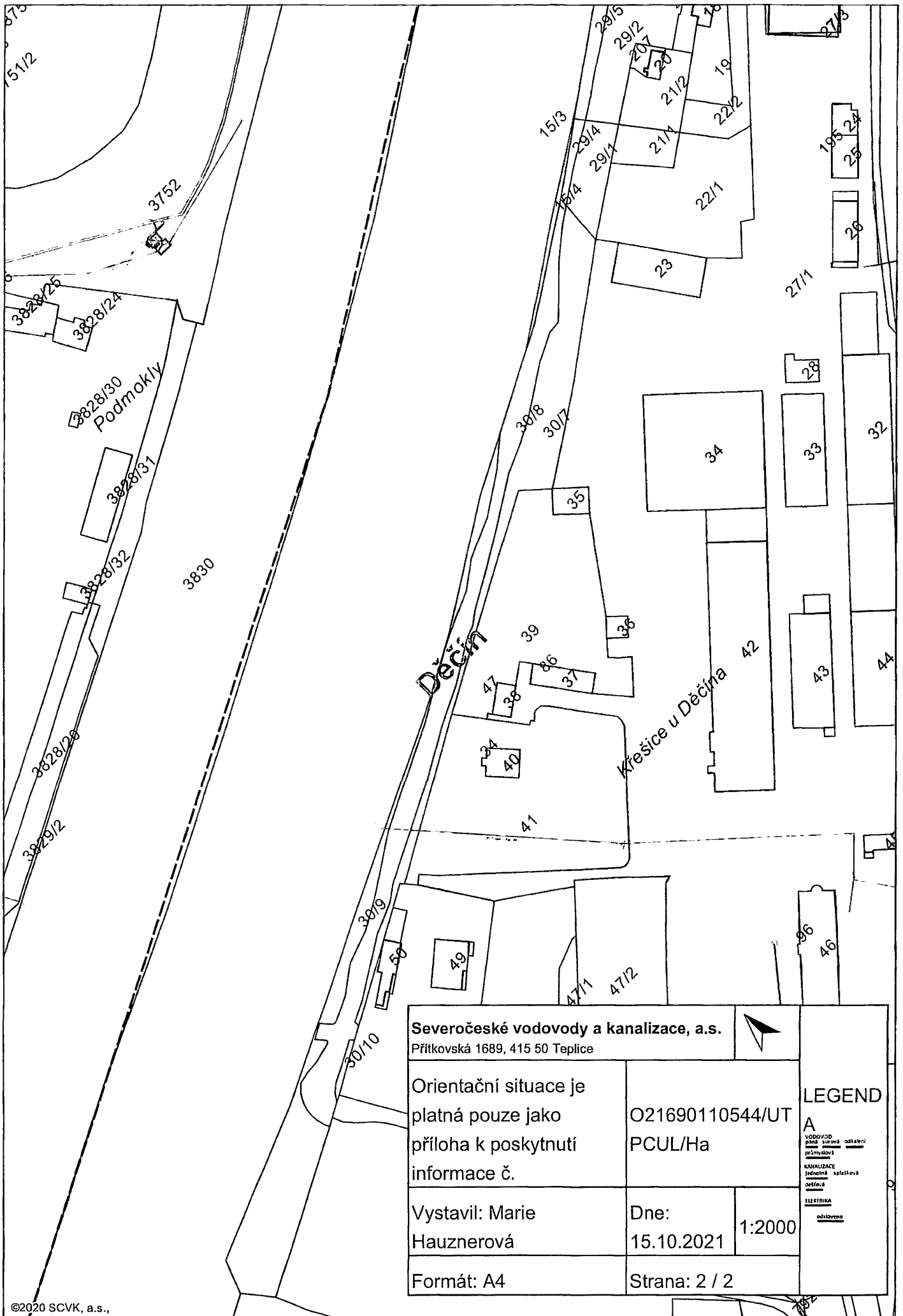
Dne:  
 15.10.2021


1:2000

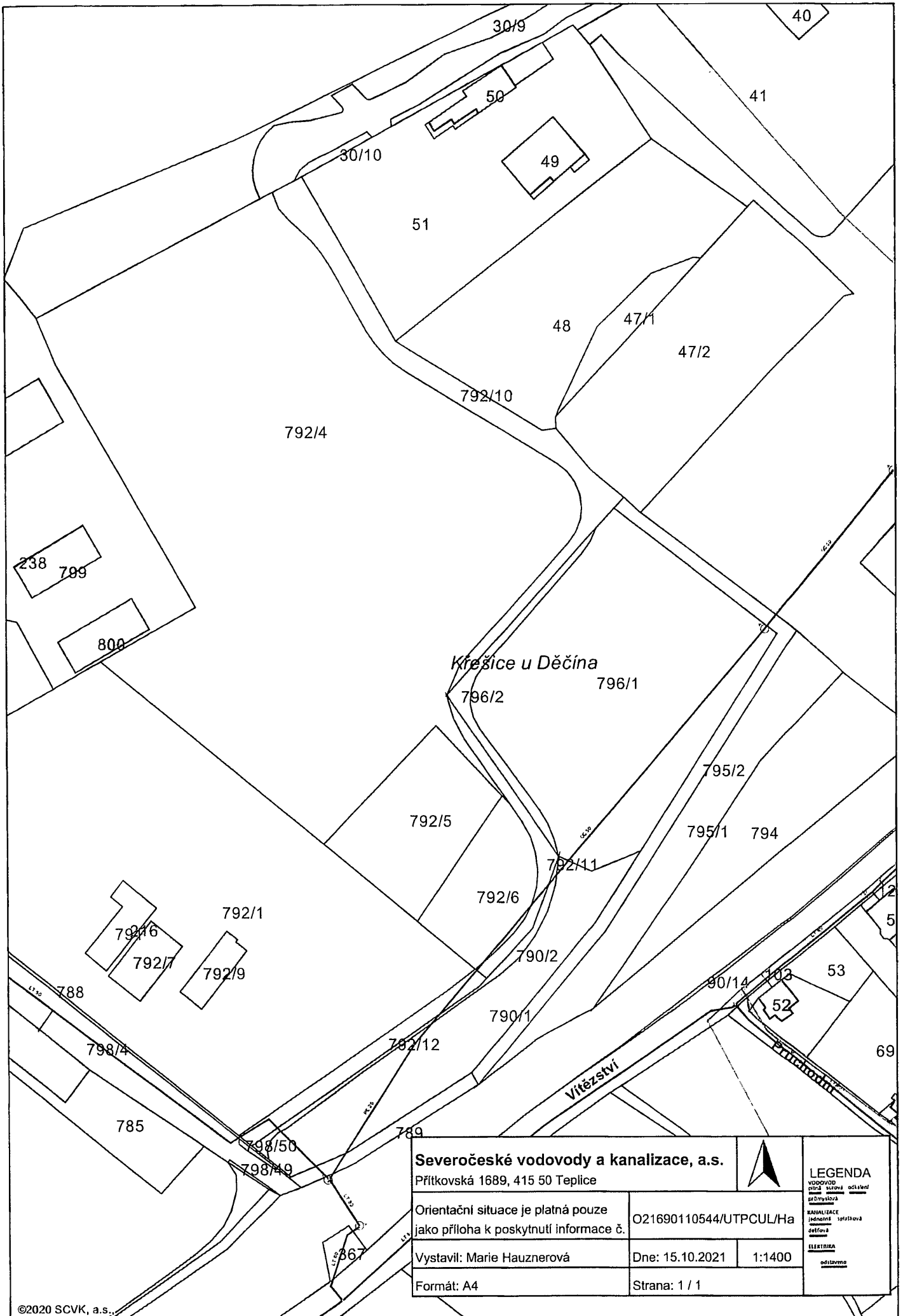
Formát: A4

Strana: 1 / 2





<b>Severočeské vodovody a kanalizace, a.s.</b> Přítkovská 1689, 415 50 Teplice			<b>LEGEND</b> A VODOVOD přímá sítě odštěpná přípojky KANALIZACE jednotná odštěpná ELEKTŘINA odštvěrná
Orientační situace je platná pouze jako příloha k poskytnutí informace č.			
Vystavil: Marie Hauznerová		Dne: 15.10.2021	1:2000
Formát: A4		Strana: 2 / 2	



**Severočeské vodovody a kanalizace, a.s.**

Přítkovská 1689, 415 50 Teplice



**LEGENDA**

- VOĐOVOD
  - hlavní
  - odvětví
  - odčerpávací
- KANALIZACE
  - jednotná
  - separační
  - dešťová
  - ostatní
- ELEKTŘIKA
  - odvětví

Orientační situace je platná pouze jako příloha k poskytnutí informace č.

O21690110544/UTPCUL/Ha

Vystavil: Marie Hauznerová

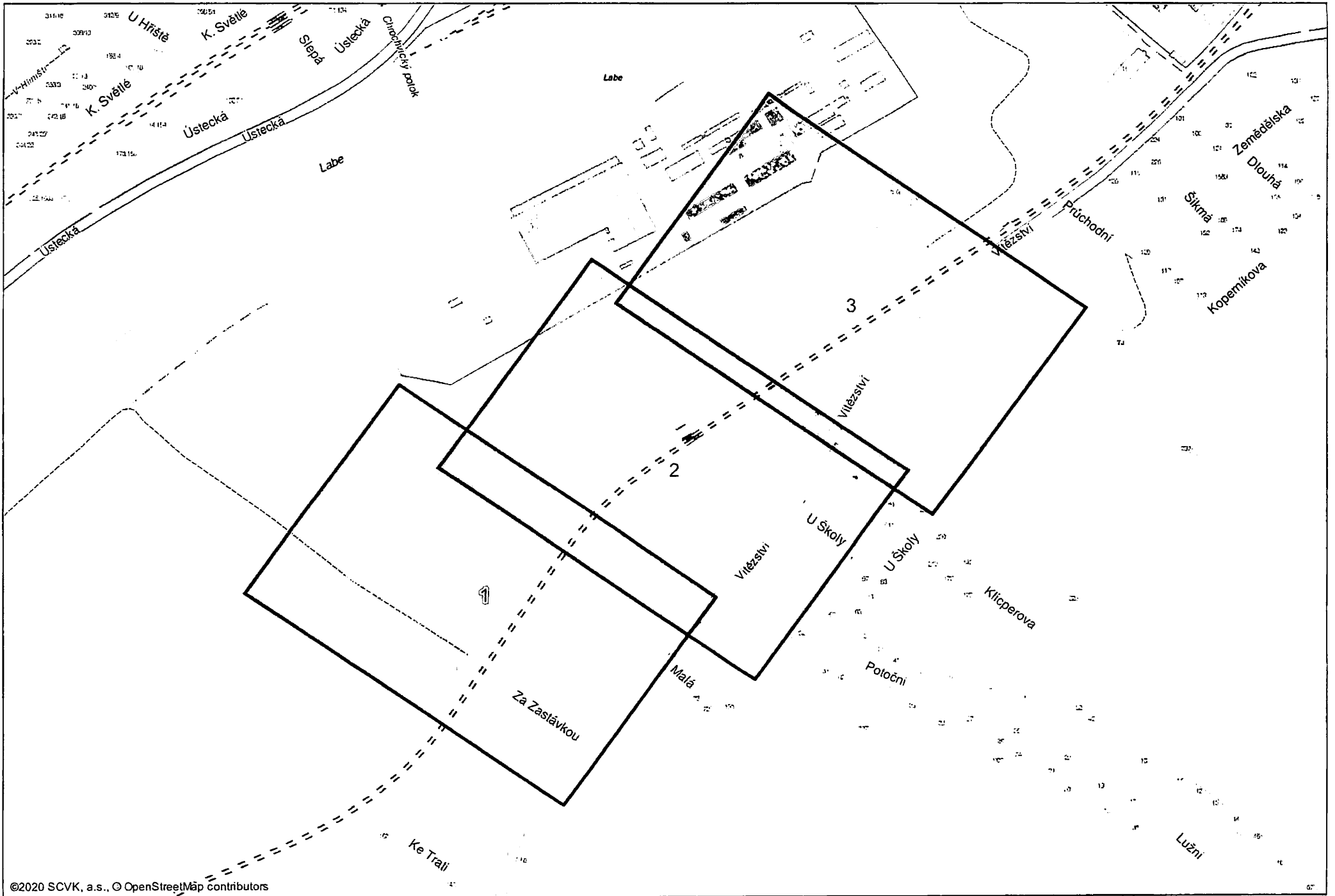
Dne: 15.10.2021

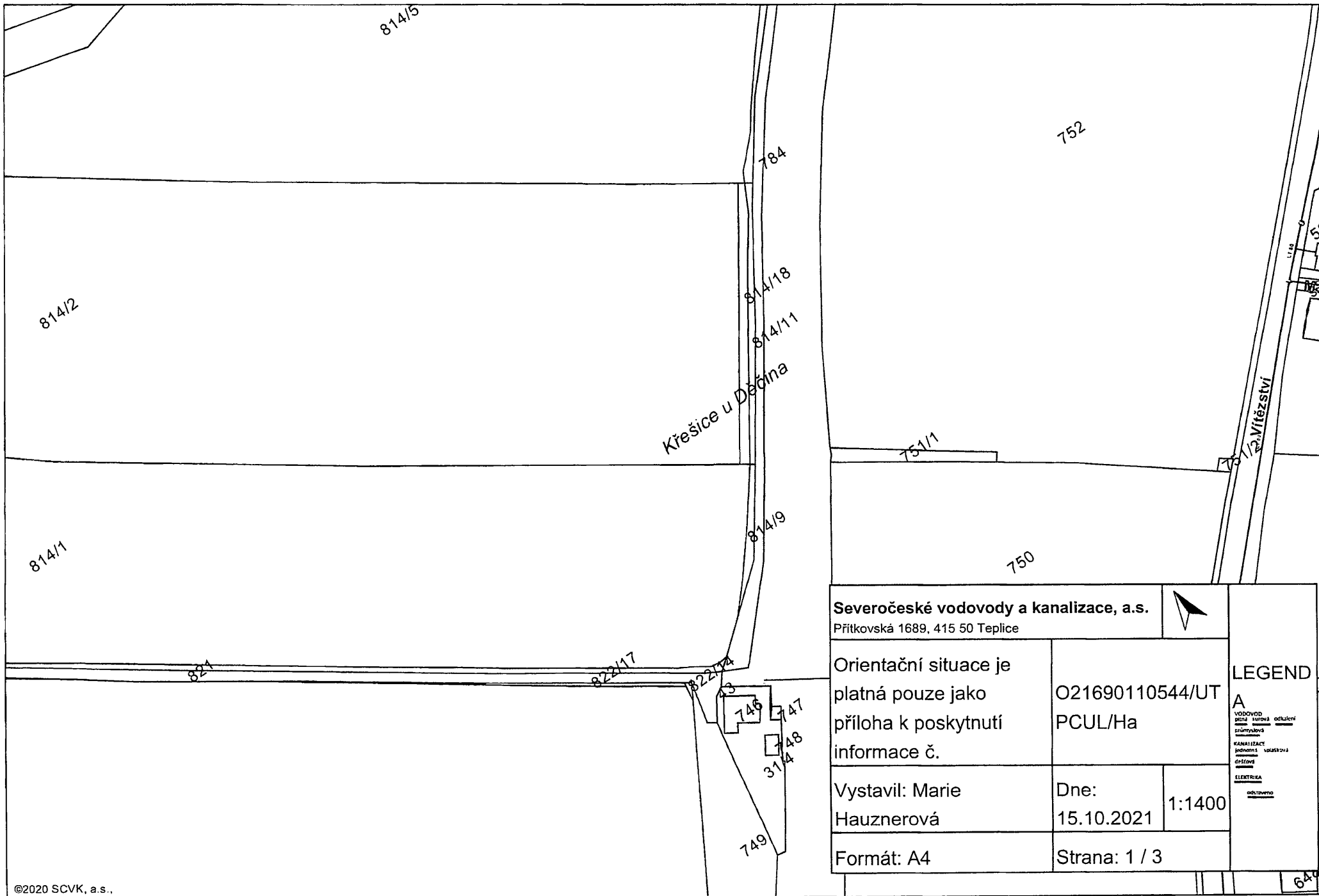
1:1400

Formát: A4

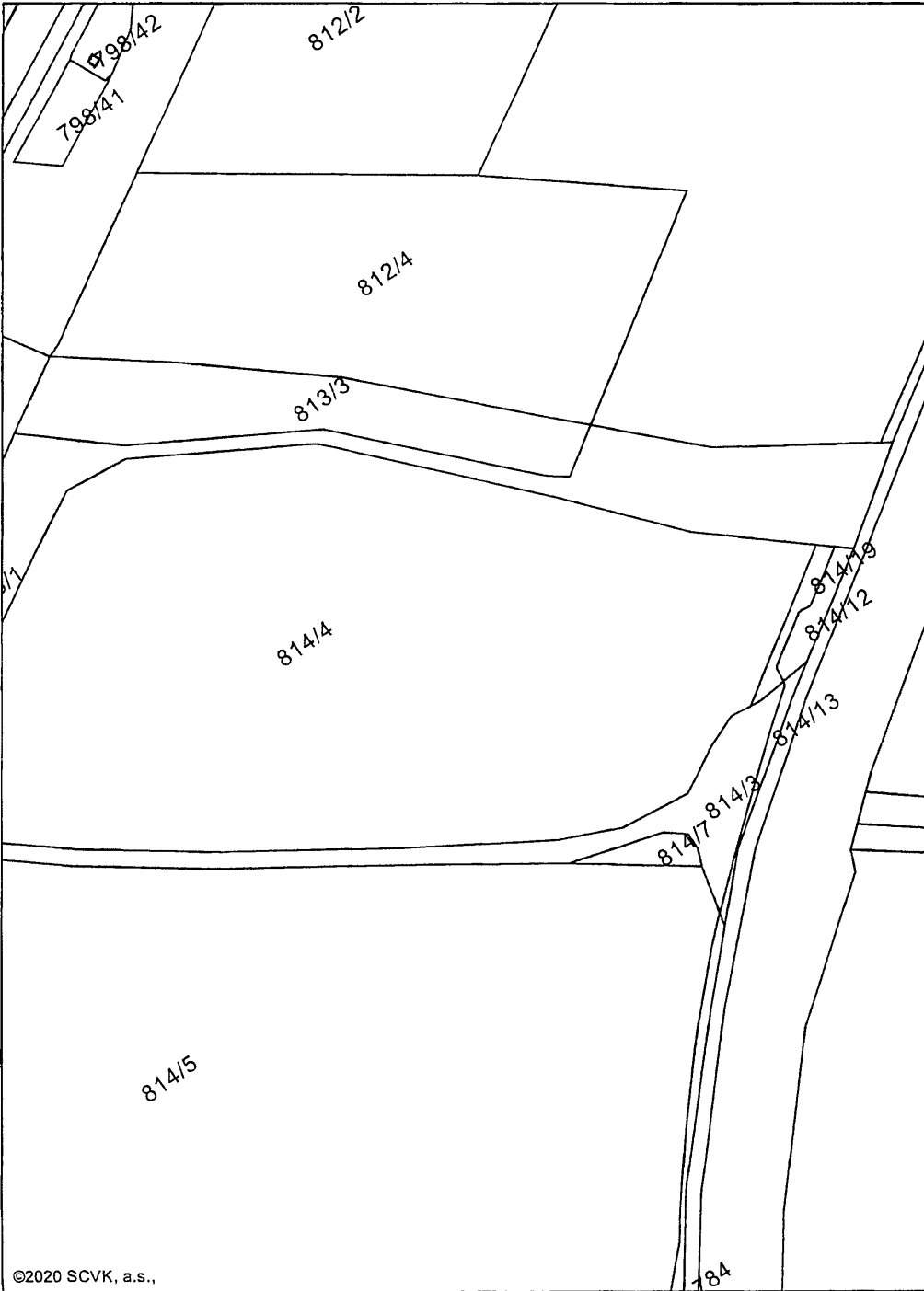
Strana: 1 / 1



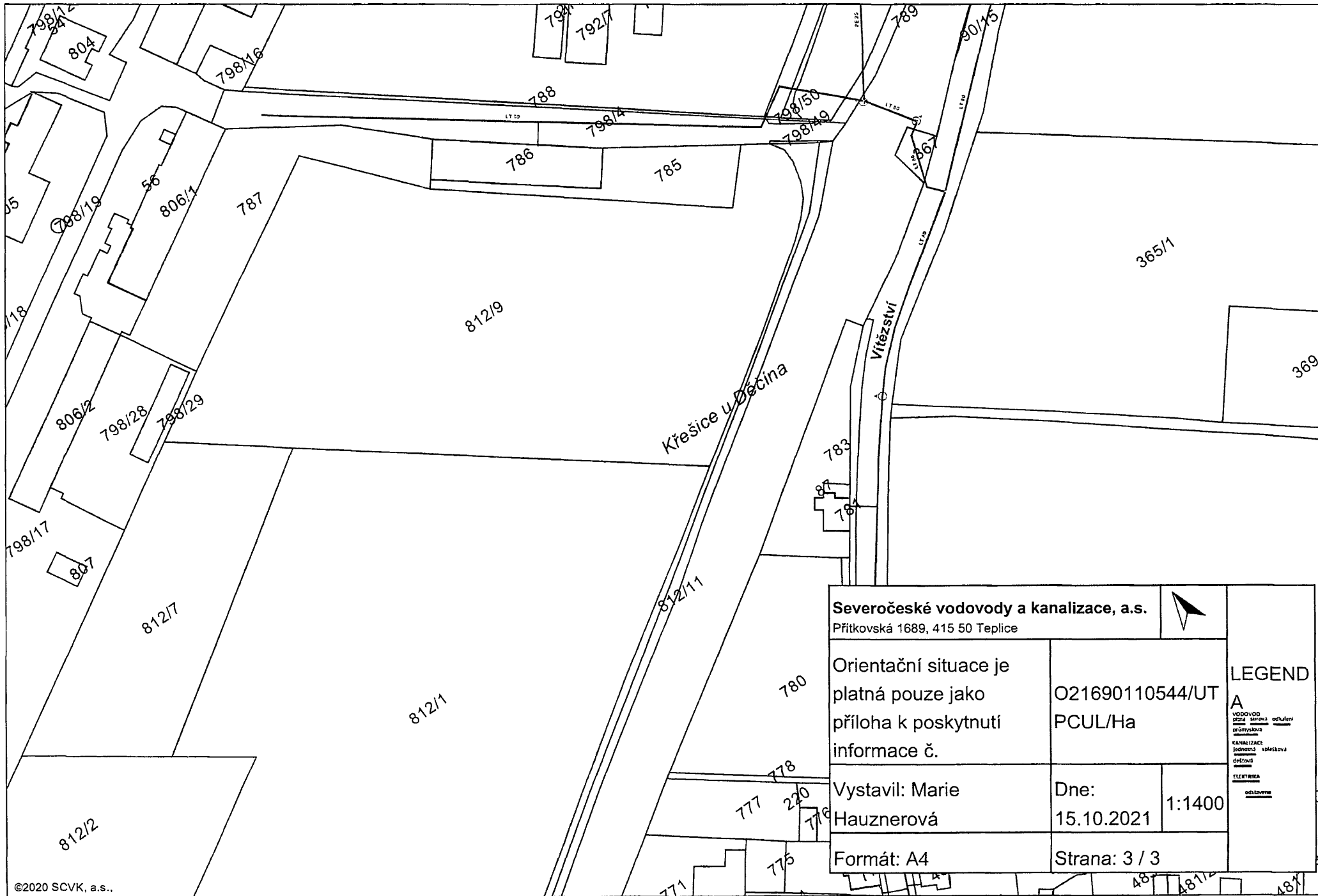




<b>Severočeské vodovody a kanalizace, a.s.</b> Přítkovská 1689, 415 50 Teplice			<b>LEGEND</b> A VODOVOD síťová sítivá odkalení síťová sítivá KANALIZACE síťová sítivá síťová sítivá ELEKTŘINA odkazová
Orientační situace je platná pouze jako příloha k poskytnutí informace č.	O21690110544/UT PCUL/Ha		
Vystavil: Marie Hauznerová	Dne: 15.10.2021	1:1400	
Formát: A4	Strana: 1 / 3		

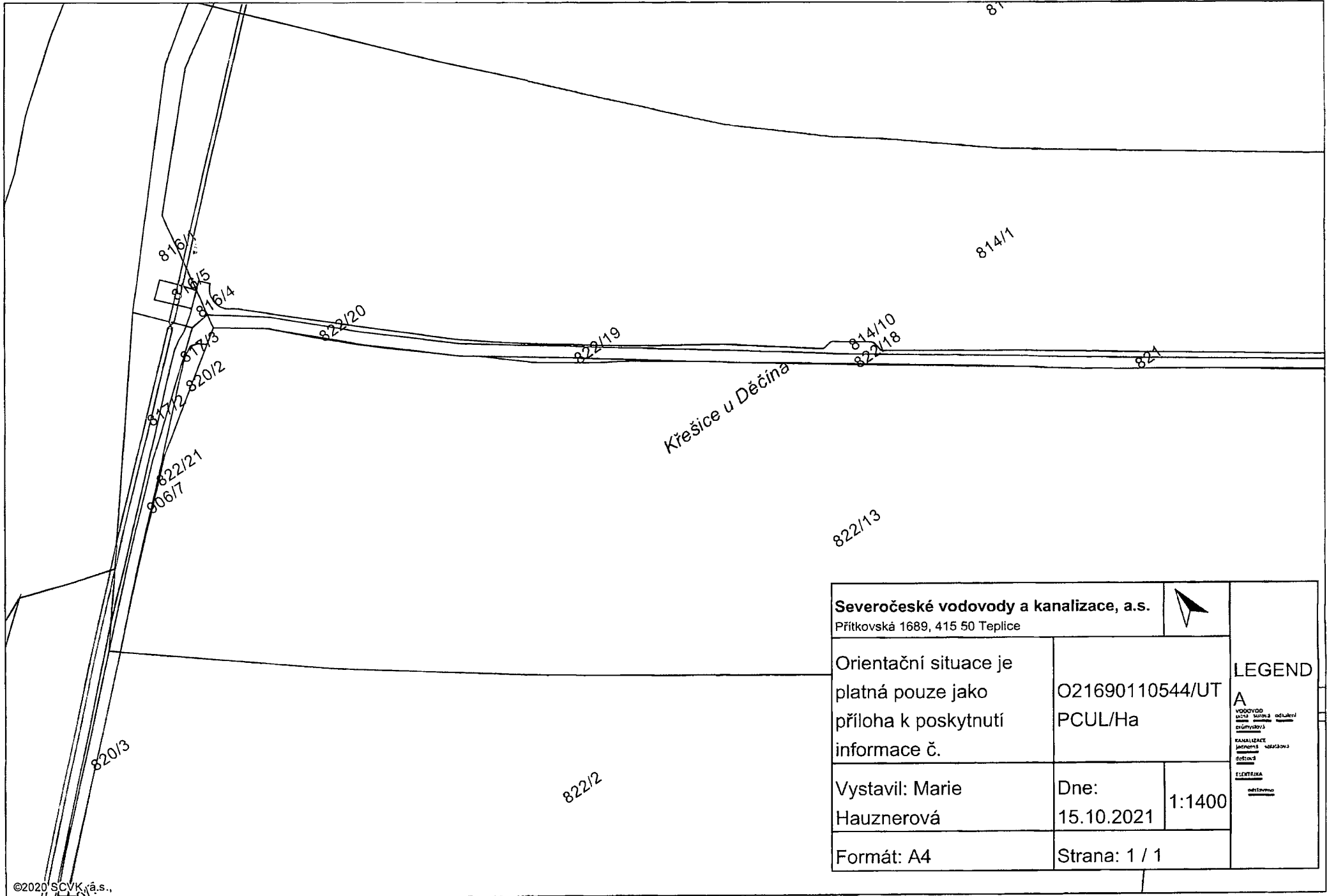






<b>Severočeské vodovody a kanalizace, a.s.</b> Přítovská 1689, 415 50 Teplice			<b>LEGEND</b> A <small>VODOVOD          voda          potrubí          přípojka          KANALIZACE          jednotná          místní          čistírna          elektrika          odložení</small>
Orientační situace je platná pouze jako příloha k poskytnutí informace č.	O21690110544/UT PCUL/Ha		
Vystavil: Marie Hauznerová	Dne: 15.10.2021	1:1400	
Formát: A4	Strana: 3 / 3		





**Severočeské vodovody a kanalizace, a.s.**

Přítkovská 1689, 415 50 Teplice



Orientační situace je  
platná pouze jako  
příloha k poskytnutí  
informace č.

O21690110544/UT  
PCUL/Ha

Vystavil: Marie  
Hauznerová

Dne:  
15.10.2021

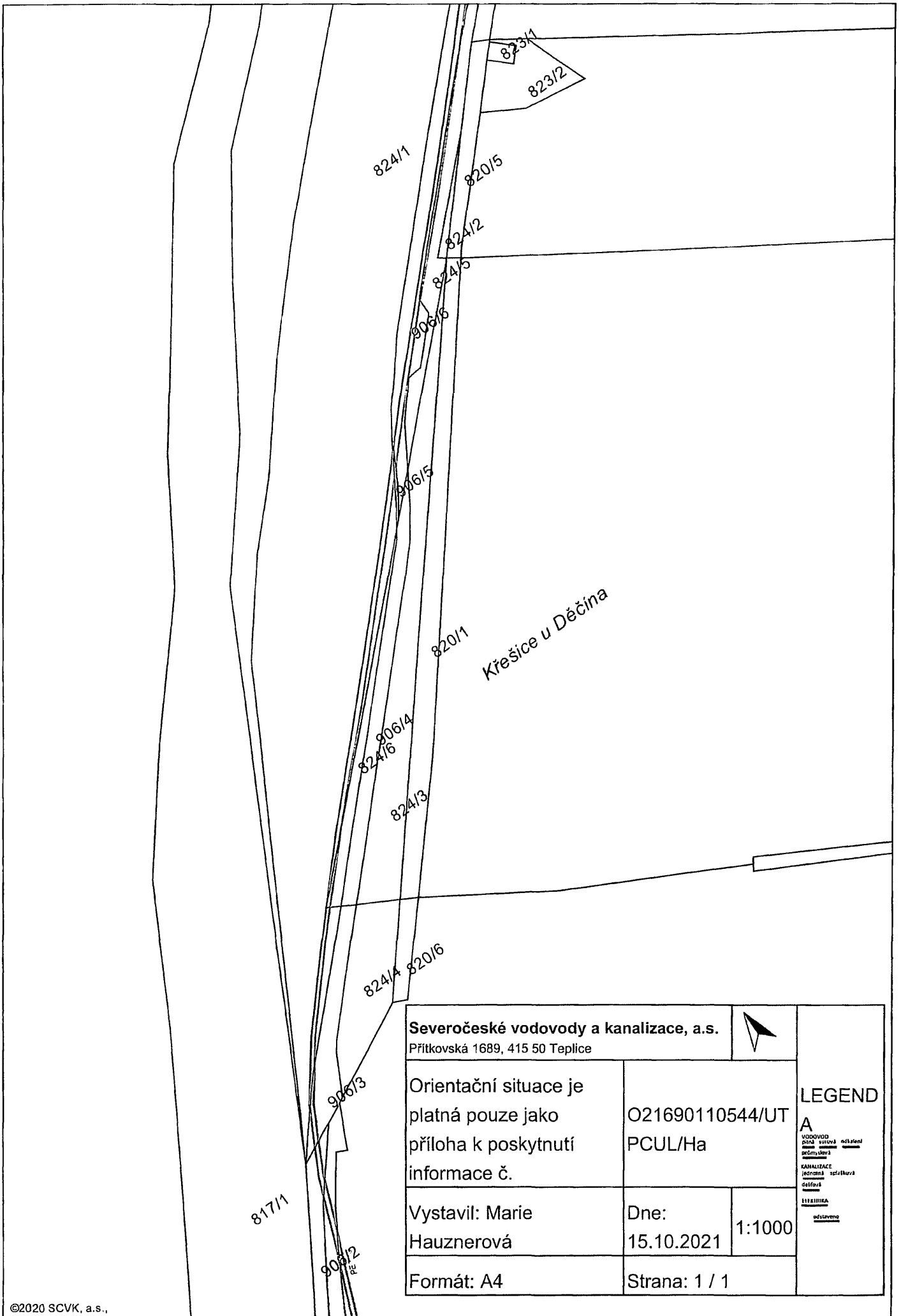
1:1400


Formát: A4

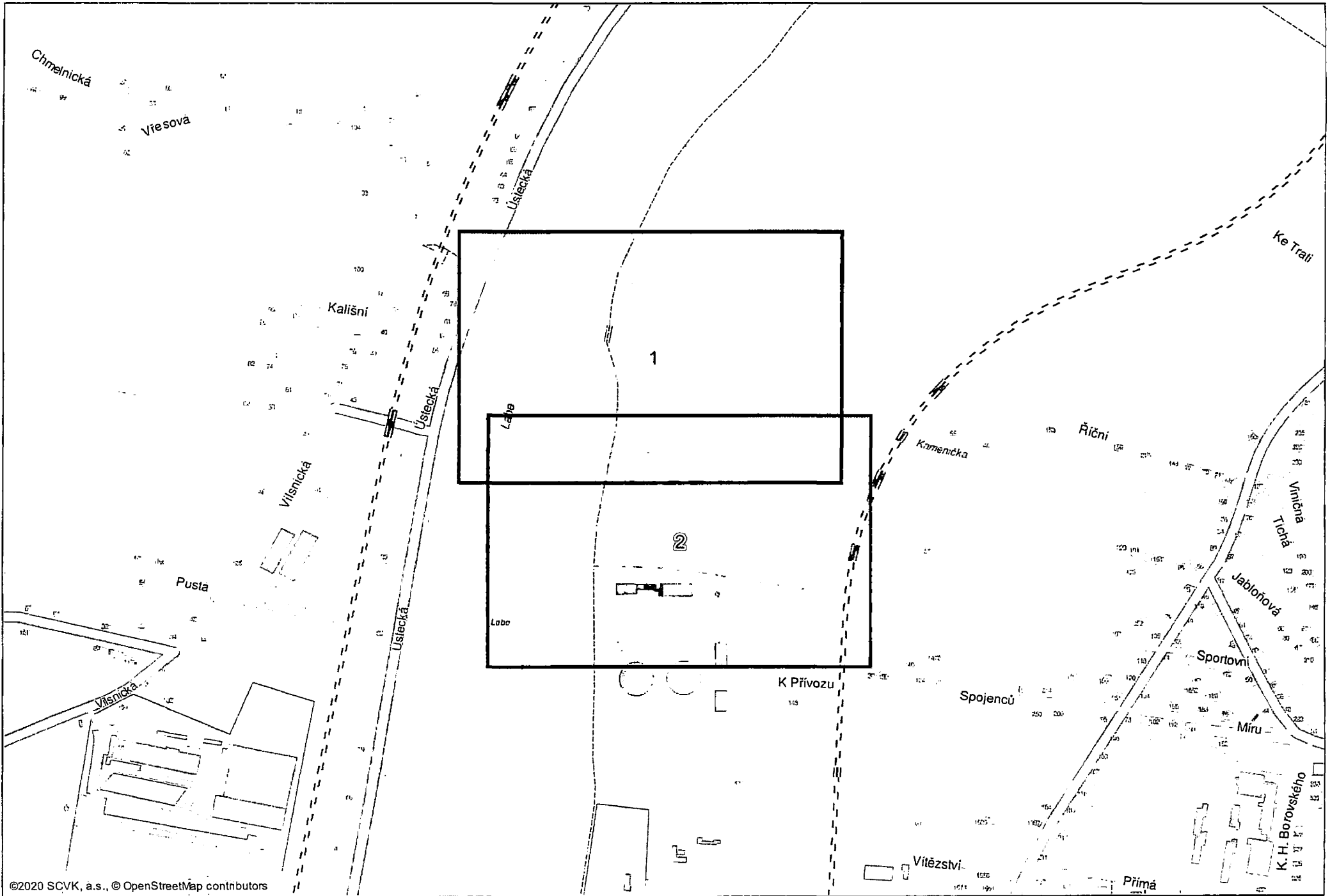
Strana: 1 / 1

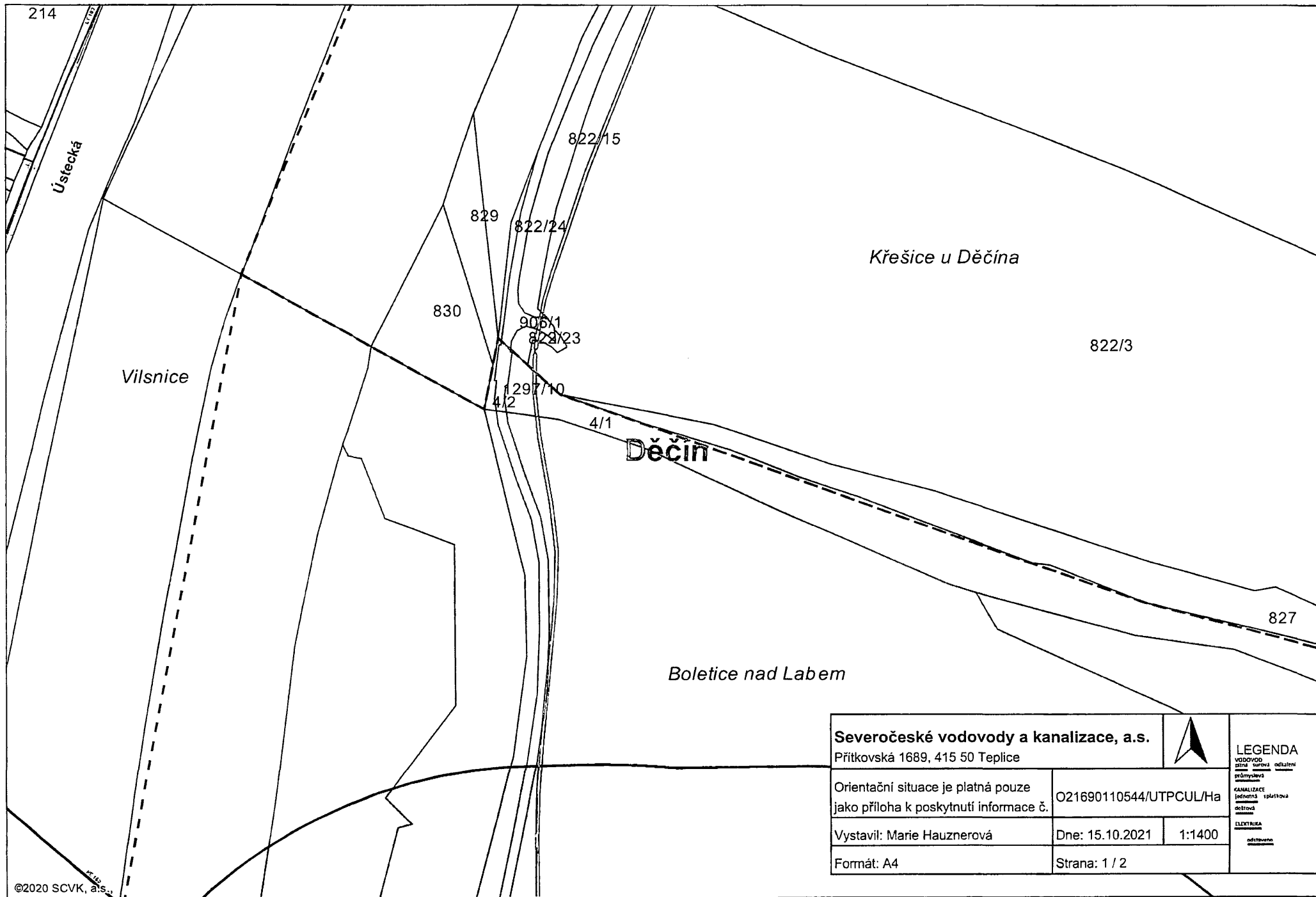
**LEGEND**


- A**
- VODOVOD  
sčítá  
sčítá  
sčítá
- KANALIZACE  
jednotná  
jednotná  
jednotná
- PIEŠTIKA  
sčítá  
sčítá

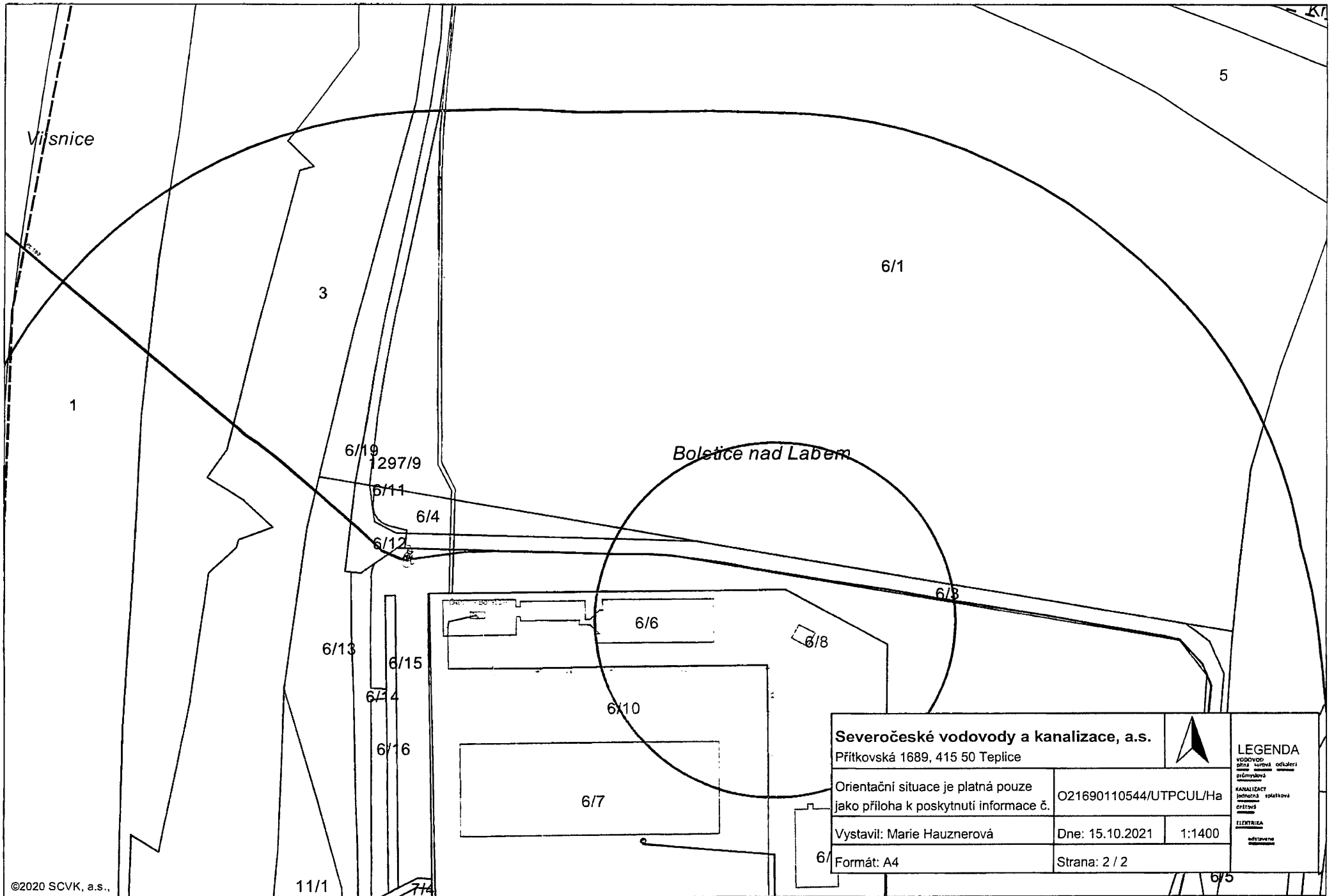



<b>Severočeské vodovody a kanalizace, a.s.</b> Přítkovská 1689, 415 50 Teplice			<b>LEGEND</b> <b>A</b> <small>VODOVOD          jiná úroveň odstavě          průměr</small> <small>KANALIZACE          jiná úroveň odstavě          průměr</small> <small>STŘEDNÍ          odstavě</small>
Orientační situace je platná pouze jako příloha k poskytnutí informace č.	O21690110544/UT PCUL/Ha		
Vystavil: Marie Hauznerová	Dne: 15.10.2021	1:1000	
Formát: A4	Strana: 1 / 1		

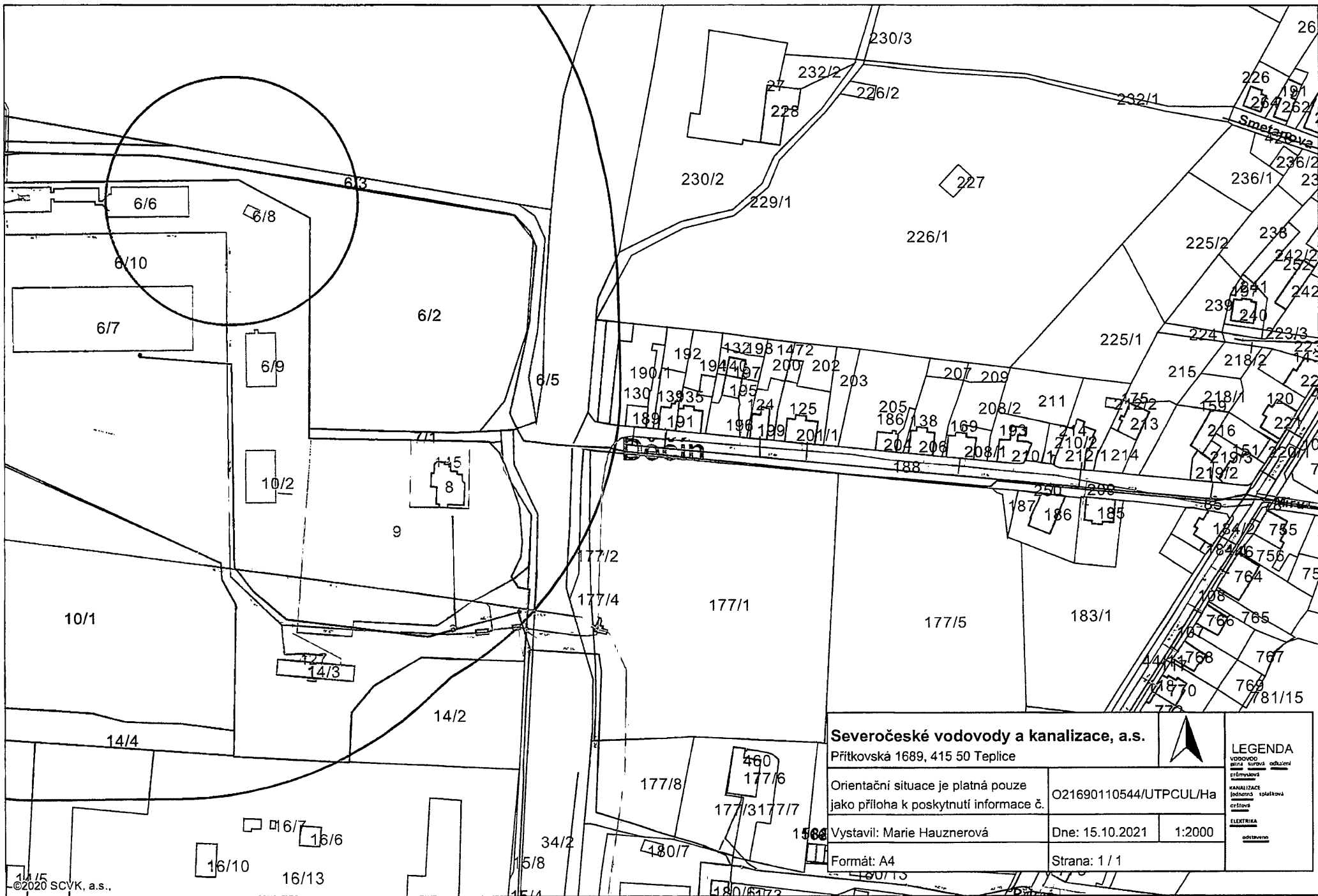





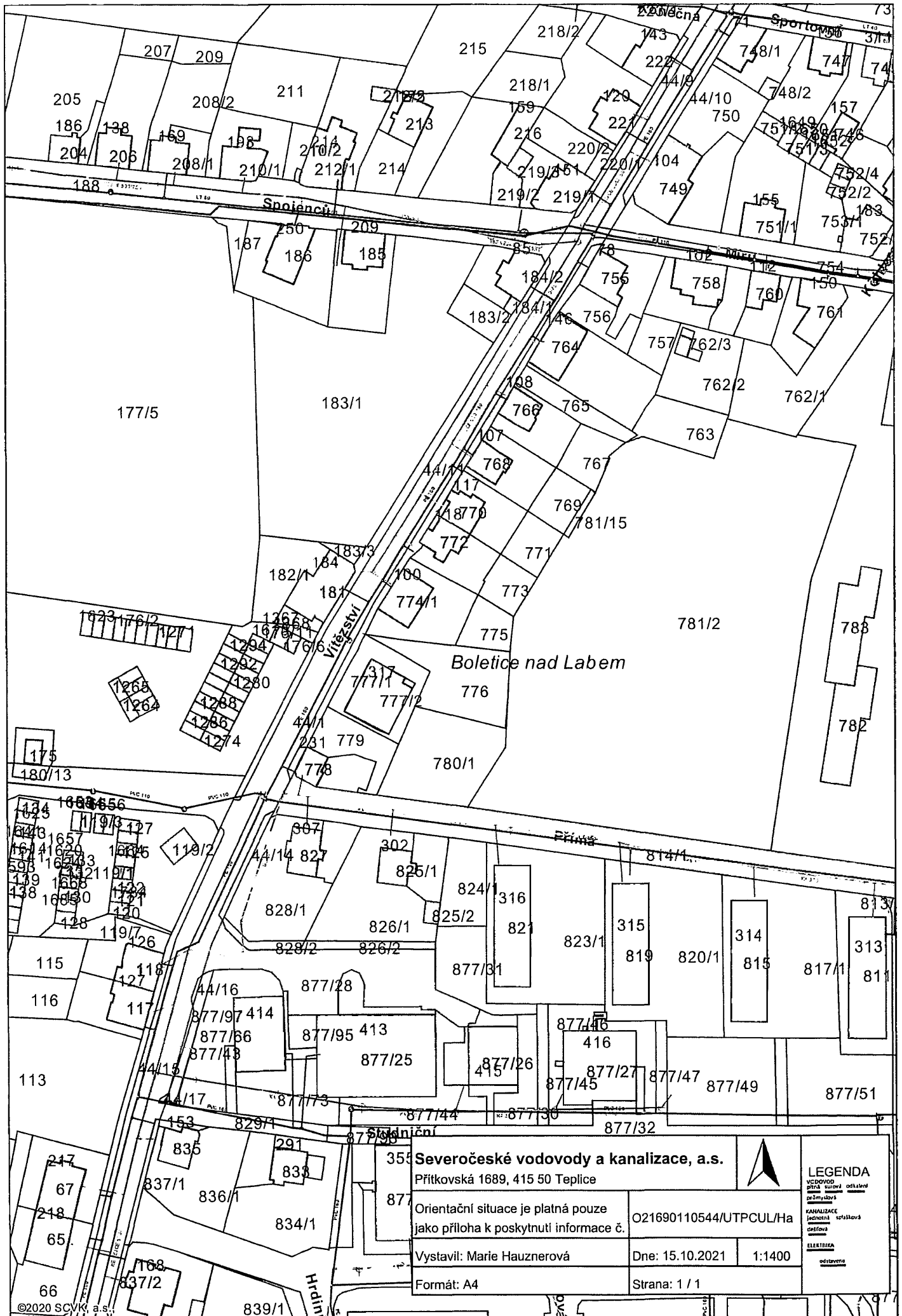
<b>Severočeské vodovody a kanalizace, a.s.</b> Přítkovská 1689, 415 50 Teplice			<b>LEGENDA</b> VODOVOD pitná surová odčaleni průmyslová KANALIZACE jednotná spádová dešťová ELEKTŘINA odřezávací
Orientační situace je platná pouze jako příloha k poskytnutí informace č.			
Vystavil: Marie Hauznerová		Dne: 15.10.2021	1:1400
Formát: A4		Strana: 1 / 2	

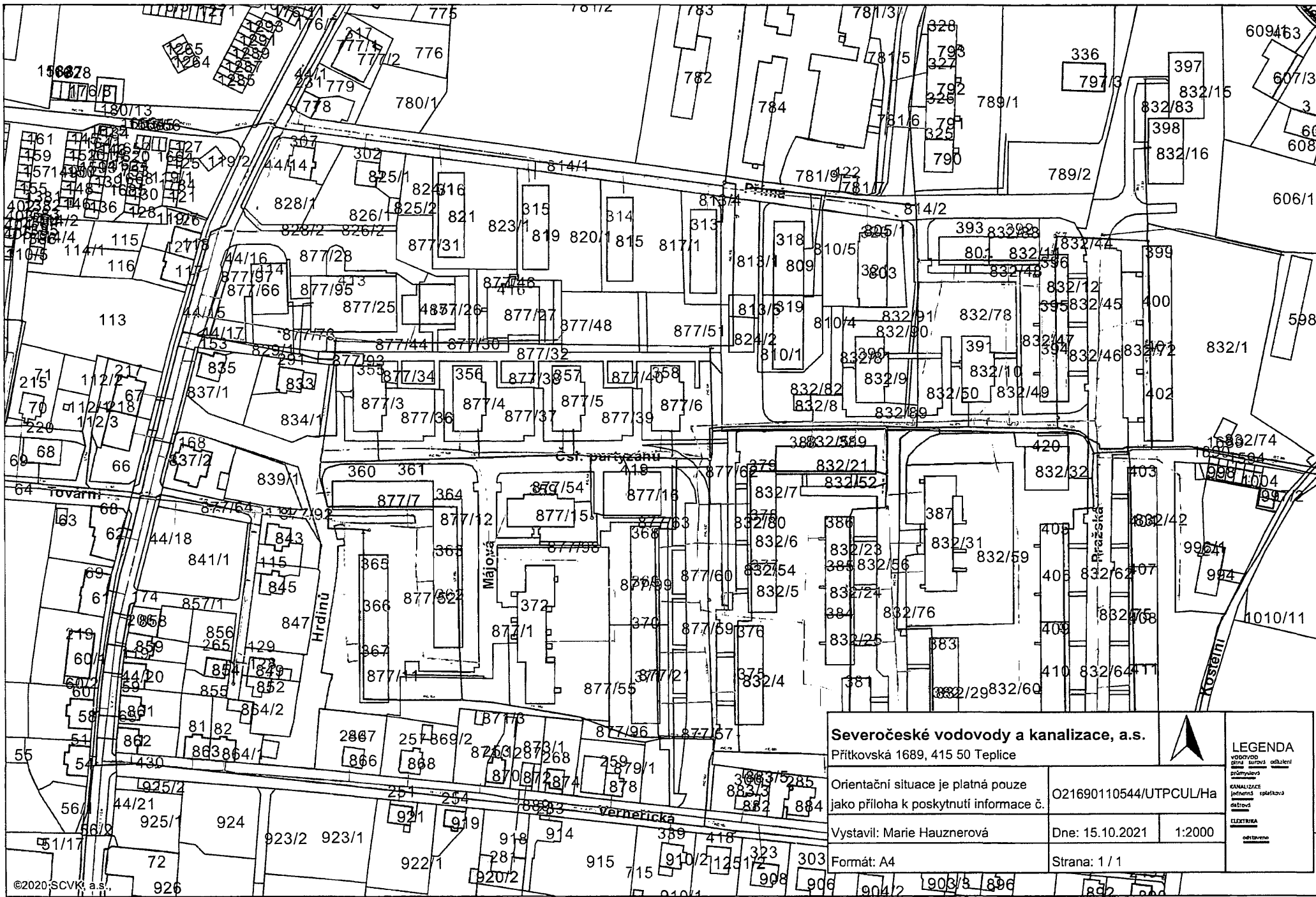



<b>Severočeské vodovody a kanalizace, a.s.</b>			<b>LEGENDA</b> VODOVOD přítok odtok KANALIZACE odtok ELEKTŘIK odtok
Přítkovská 1689, 415 50 Teplice			
Orientační situace je platná pouze jako příloha k poskytnutí informace č.		O21690110544/UTPCUL/Ha	
Vystavil: Marie Hauznerová		Dne: 15.10.2021	1:1400
Formát: A4		Strana: 2 / 2	



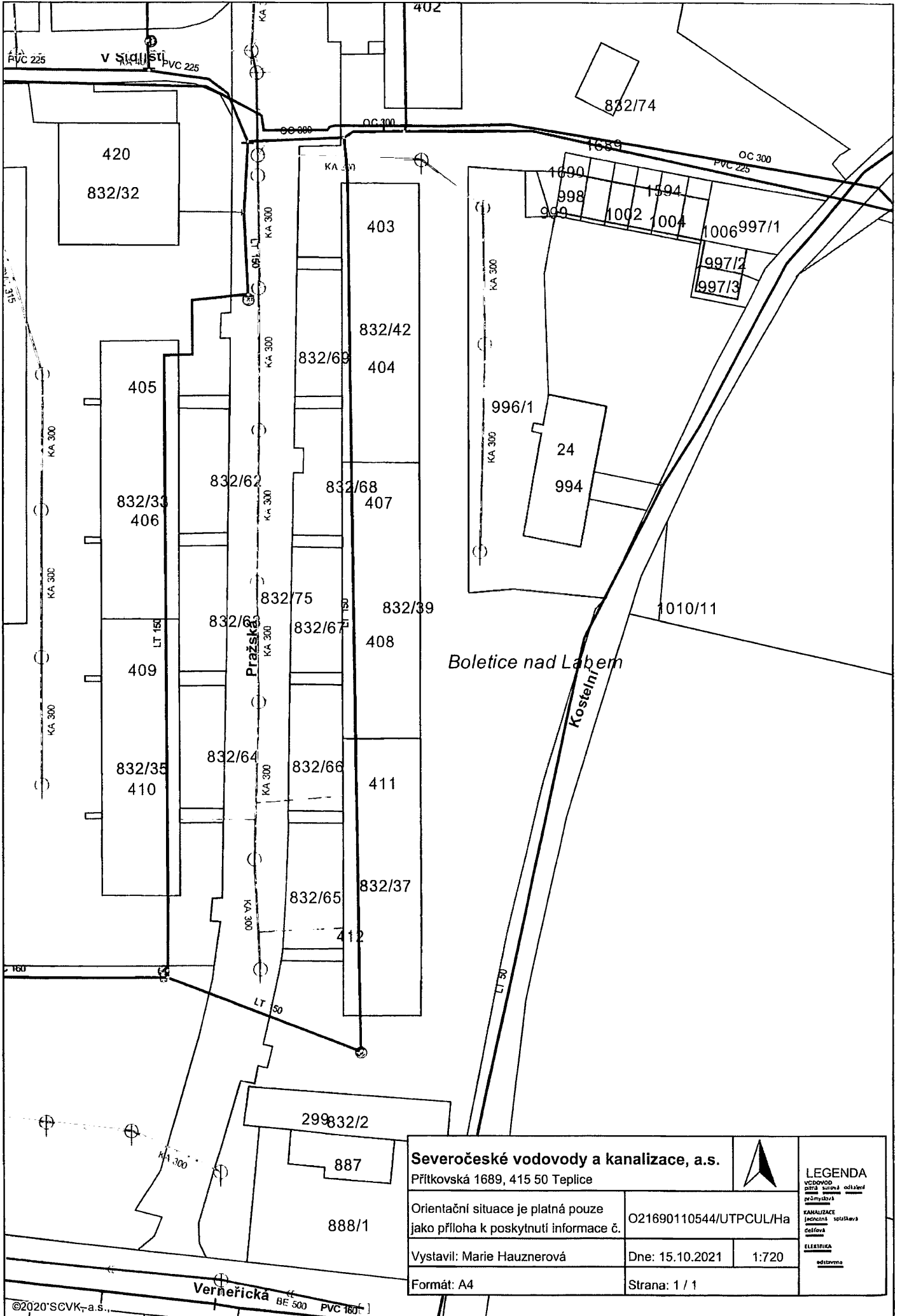
<b>Severočeské vodovody a kanalizace, a.s.</b>			<b>LEGENDA</b> VODOVOD VÍŘNÁ KAPKA PŘÍMYSLOVÝ KANALIZACE JEDNODINÁ SPALOVNA ČISTOVNA ELEKTŘINA ODSTAVENÍ
Přítkovská 1689, 415 50 Teplice			
Orientační situace je platná pouze jako příloha k poskytnutí informace č.		O21690110544/UTPCUL/Ha	
Vystavil: Marie Hauznerová		Dne: 15.10.2021	1:2000
Formát: A4		Strana: 1 / 1	





<b>Severočeské vodovody a kanalizace, a.s.</b> Přítkovská 1689, 415 50 Teplice			<b>LEGENDA</b> VODOVOD síťová síťová odvětví přírůstek KANALIZACE jednotná splašková čistírna
Orientační situace je platná pouze jako příloha k poskytnutí informace č.			
Vystavil: Marie Hauznerová		Dne: 15.10.2021	1:2000
Formát: A4		Strana: 1 / 1	





**Severočeské vodovody a kanalizace, a.s.**

Přítkovská 1689, 415 50 Teplice



**LEGENDA**

- VODOVOD
- KANALIZACE
- PŮDŮRNÍ OBAL
- ULICE
- ELEKTŘINA

Orientační situace je platná pouze jako příloha k poskytnutí informace č.

O21690110544/UTPCUL/Ha

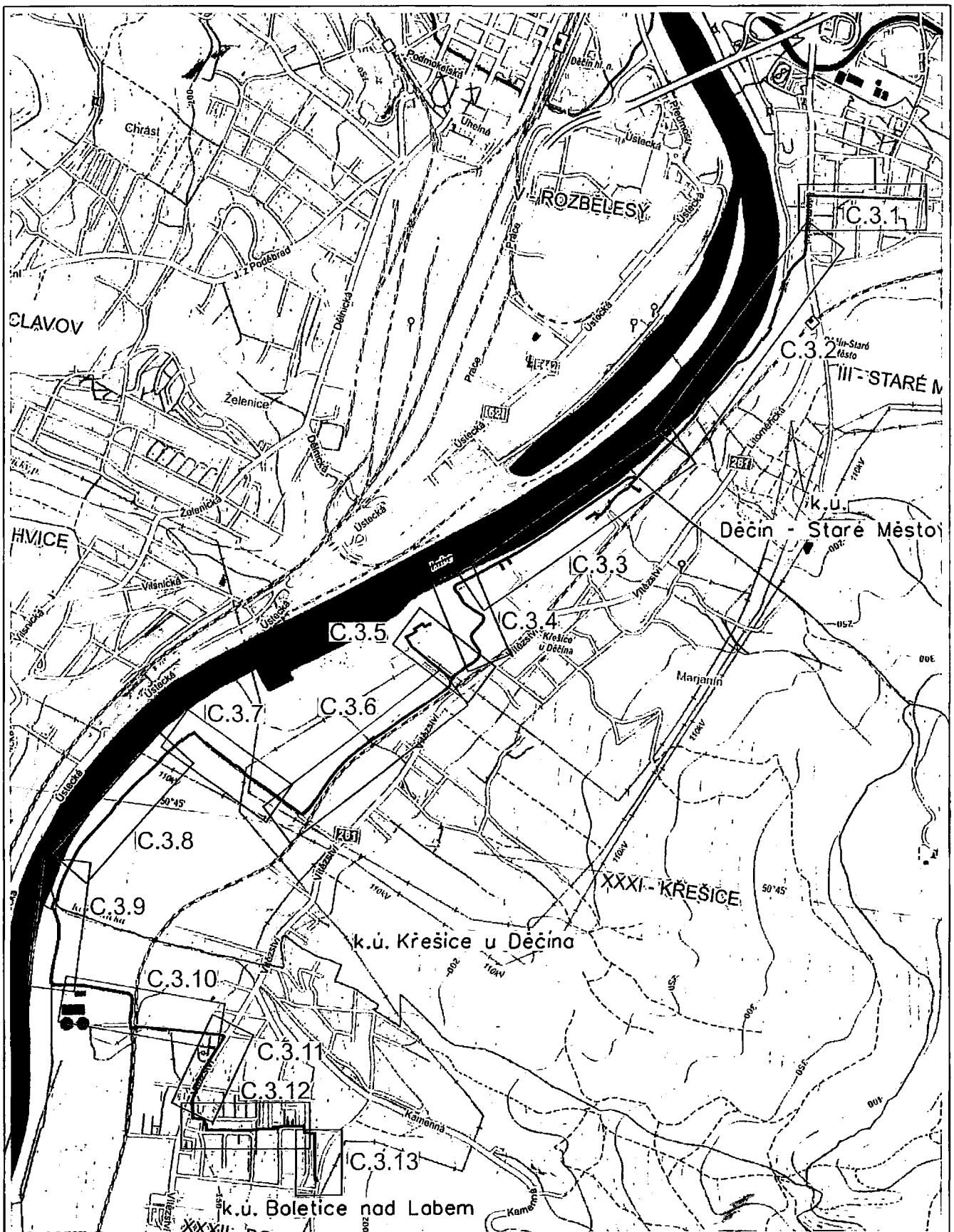
Vystavil: Marie Hauznerová

Dne: 15.10.2021

1:720

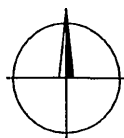
Formát: A4

Strana: 1 / 1



Trasa výkopu:

Hranice k.ú.:



PROJEKTOVÁK	VYKONATEL	SCHVÁLIL	<b>BOHEMIATEL</b> Ládušská 210, 142 00 Praha 4 tel: 241470038
P. Vokrouhlik	T. Smejkal	J. Kratochvíl	
INVESTOR JAW.cz s.r.o. U Zimoviště 3089/6, 19300 Praha-H. Počernice			PROJEKT
MĚSTO	OPAVY	ČÍSLO ZÁKAZY	A3
-	Ústecký	ČÍSLO VÝKRESU	03/2021
Bílá mláča Děčínsko: Děčín - Boletice			STUPEŇ
přehledová situace, klad listů 1:500			DUR
			ČÍSLO ZÁKAZY
			P21-0053
			ČÍSLO VÝKRESU
			C.1.2