

Číslo smlouvy: SMLM-105/1240/MS/41/2022

NÁJEMNÍ SMLOUVA

název stavby: Medlešice splašková kanalizace


k. ú.: Medlešice

kteřou níže uvedeného dne, měsíce a roku uzavřely podle ustanovení § 2201 a násl. zákona č. 89/2012 Sb., občanského zákoníku, ve znění pozdějších předpisů (dále jen „**občanský zákoník**“), následující smluvní strany (dále jen „**Smlouva**“):

Pardubický kraj

se sídlem: Komenského nám. 125, 532 11 Pardubice
IČO: 708 92 822
zastoupený: na základě oprávnění k výkonu majetkových práv a povinností zřizovací listinou organizace č. j. KrÚ 8456/2003 ze dne 25. 4. 2003, ve znění pozdějších dodatků


Správou a údržbou silnic Pardubického kraje, příspěvkovou organizací

se sídlem: Doubravice 98, 533 53 Pardubice
zapsanou: v obchodním rejstříku vedeném Krajským soudem v Hradci Králové, oddíl Pr, vložka 162
IČO: 000 85 031
DIČ: CZ00085031
bankovní spojení: 
číslo účtu:
zastoupenou:

(dále jen „**Správce**“)

a

Město Chrudim

se sídlem: Resselovo náměstí 77, 537 16 Chrudim I
IČO: 00270211
DIČ: CZ00270211
bankovní spojení: 
číslo účtu:
zastoupená: Ing. Františkem Pilným, MBA, starosta
(dále jen „**Nájemce**“; Správce a Nájemce jednotlivě též jen „**Smluvní strana**“ a společně „**Smluvní strany**“)

1 Úvodní ustanovení

- 1.1 Správce má ve správě mimo jiné silnice uvedené v příloze č. 1 Smlouvy (dále jen „**Silnice**“, přičemž dále v textu této Smlouvy bude pro Silnice používáno jednotné číslo, které zahrnuje i množné číslo). Silnice se nachází na pozemcích uvedených v příloze č. 1 (dále jen „**Pozemky**“, přičemž dále v textu této Smlouvy bude pro Pozemky používáno jednotné číslo, které zahrnuje i množné číslo). Příloha č. 1 též specifikuje, zda je Pozemek ve správě Správce.

1.2 Nájemce je vlastníkem inženýrské sítě –

kanalizace ve smyslu ust. § 2 odst. 5 zákona č. 274/2001 Sb., o vodovodech a kanalizacích pro veřejnou potřebu a o změně některých zákonů (zákon o vodovodech a kanalizacích), ve znění pozdějších předpisů umístěné v Pozemku (dále jen „**Inženýrská síť**“);

1.3 Nájemce má zájem na svůj náklad provést novostavbu Inženýrské sítě v rámci stavby označené jako „**Medlešice splašková kanalizace**“ (dále jen „**Záměr**“), a to na základě jiné smlouvy. V souvislosti s realizací Záměru má Nájemce také zájem užívat část povrchu Silnice, jak je v textové podobě vymezeno v příloze č. 1 této Smlouvy a jak je v grafické podobě uvedeno v situačním plánu, který tvoří přílohu č. 2 této Smlouvy (dále jen „**Předmět Nájmů**“), a to v souvislosti s plánovaným zvláštním užíváním Silnice pro provádění stavebních prací v rámci Záměru ve smyslu ust. § 25 odst. 6 písm. c) bod 3 zákona č. 13/1997 Sb., o pozemních komunikacích, ve znění pozdějších předpisů (dále jen „**ZPK**“).

1.4 Práva a povinnosti Smluvních stran jsou blíže upřesněna ve všeobecných obchodních podmínkách Správce pro nájmy, které jsou veřejně dostupné na adrese <https://www.suspk.cz/formulare-ke-stazeni> (dále jen „**VOP**“). Nájemce výslovně prohlašuje, že se s VOP před podpisem Smlouvy seznámil.

2 Předmět Smlouvy a rozsah Nájmů

2.1 Správce se tímto zavazuje za podmínek stanovených touto Smlouvou přenechat Nájemci k dočasnému užívání Předmět Nájmů formou nájemního práva ve smyslu ust. § 2201 a násl. občanského zákoníku (dále jen „**Nájem**“).

2.2 Smluvní strany prohlašují, že v souvislosti se Záměrem byly a/nebo budou uzavřeny také následující smlouvy:

smlouva o zřízení věcného břemene – služebnosti užívacího práva, která umožní Nájemci dočasně užívat Silnici jiným než obvyklým způsobem a/nebo k obvyklému účelu, tedy takovým způsobem, kterým dochází k zásahům do Silnice a jejímu následnému obnovení (dále jen „**Smlouva o zřízení služebnosti užívacího práva**“);

2.3 Nájemce je povinen zaplatit za přenechání Předmětu Nájmů do Nájmů nájemné, jehož výše bude stanovena jako součin:

2.3.1 jednotkových cen uvedených v Sazebníku náhrad a nájemného na silnicích II. a III. třídy účinného ke dni uzavření této Smlouvy schváleného usnesením Rady Pardubického kraje č. R/666/21 ze dne 22. 11. 2021 (dále jen „**Sazebník**“);

2.3.2 skutečného rozsahu Předmětu Nájmů v běžných metrech dle odst. 3.10.5 VOP; a

2.3.3 počtu dnů užívání Předmětu Nájmů (tzn. ode dne vydání předávacího protokolu dle odst. 3.7 VOP až do dne vydání přejímacího protokolu dle odst. 3.10 VOP);

(dále jen „**Nájemné**“); předpokládaná výše Nájemného je uvedena v příloze č. 1 této Smlouvy.

2.4 Užívání více jak 48 hodin): Nájemné nepodléhá dani z přidané hodnoty (DPH).

2.5 Nájemce tímto výslovně bere na vědomí, že:

2.5.1 Nájem se zřizuje na dobu určitou dle čl. 2 VOP;

2.5.2 detailní popis předání Předmětu Nájmů a povinností Nájemce týkajících se Nájmů (včetně podmínek převzetí Předmětu Nájmů zpět Správce) je stanoven v čl. 3 VOP;

2.5.3 upřesnění výpočtu Nájemného je v odst. 3.10.5 a 4.3 VOP a platební podmínky v čl. 4 VOP;

2.5.4 Nájemce odpovídá za škodu dle čl. 5 VOP;

2.5.5 důvody pro výpověď Smlouvy jsou uvedeny v odst. 7.1 a 7.2 VOP a specifikace práv a povinností, které zůstávají účinné po ukončení Smlouvy, je v odst. 7.5 VOP; a

2.5.6 způsob řešení sporů a volba soudu jsou uvedeny v odst. 9.2 a 9.3 VOP.

Nájemce proto prohlašuje, že výše zmíněná ustanovení VOP nepovažuje za překvapivá a výslovně je přijímá.

2.6 Nájemce je oprávněn umožnit užívat Předmět Nájmu na základě této Smlouvy (tj. zřídit podnájem) pouze následujícím osobám:

2.6.1

Jiným osobám než osobám uvedeným v odst. 2.6.1 a odst. této Smlouvy je Nájemce oprávněn umožnit užívat Předmět Nájmu na základě této Smlouvy pouze s předchozím písemným souhlasem Správce.

3 Smluvní pokuty

3.1 V případě, že Nájemce užije Předmět Nájmu jinými způsoby než způsoby specifikovanými v odst. 3.2 VOP, bude Správce oprávněn požadovat a Nájemce bude povinen zaplatit Správci smluvní pokutu ve výši 10 % z celkové výše Nájemného za každé takové porušení.

3.2 V případě, že Nájemce užije Předmět Nájmu v rozporu s odst. 3.4 VOP, bude Správce oprávněn požadovat a Nájemce bude povinen zaplatit Správci smluvní pokutu ve výši trojnásobku (3x) jednotkové ceny dle Sazebníku za každý započatý běžný metr a každý započatý den takového neoprávněného užívání Předmětu Nájmu (příčemž vyjma případu uvedeného v odst. 3.4.5 VOP, se pro výpočet této smluvní pokuty použije rozsah Předmětu Nájmu uvedený v příloze č. 1 této Smlouvy).

Výpočet této smluvní pokuty je blíže upřesněn v odst. 6.1 VOP.

3.3 V případě, že Nájemce umožní užívat Předmět Nájmu na základě této Smlouvy jiným osobám než osobám uvedeným v odst. 2.6.1 a odst. této Smlouvy bez předchozího písemného souhlasu Správce, bude Správce oprávněn požadovat a Nájemce bude povinen zaplatit Správci smluvní pokutu ve výši 5.000,- Kč (slovy: *pět tisíc korun českých*) za každé takové porušení.

3.4 V případě prodlení Nájemce s úhradou jakéhokoliv peněžitého plnění (zejména Nájemného podle odst. 2.2 této Smlouvy) ve lhůtě splatnosti uvedené v příslušné faktuře bude Správce oprávněn požadovat a Nájemce bude povinen zaplatit Správci smluvní pokutu ve výši 0,03 % (slovy: *tři setiny procenta*) z dlužného peněžitého plnění za každý den prodlení s úhradou takového peněžitého plnění.

3.5 V případě, že Nájemce poruší jakoukoliv povinnost Nájemce uvedenou v čl. 3 VOP (vyjma odst. 3.4 VOP), bude Správce oprávněn požadovat a Nájemce bude povinen zaplatit Správci smluvní pokutu ve výši 1.000,- Kč (slovy: *tisíc korun českých*) za každý den porušení takové povinnosti a každý případ porušení takové povinnosti.

3.6 Smluvní strany nepovažují smluvní pokuty dle tohoto čl. 3 Smlouvy za nepřiměřené utvrzovaným povinnostem a v této souvislosti se vzdávají práva na moderaci výše smluvních pokut.

4 Závěrečná ustanovení

4.1 Tato Smlouva může být předčasně ukončena na základě písemné dohody obou Smluvních stran nebo písemnou výpovědí této Smlouvy Smluvní stranou.

4.2 Změny a doplňky Smlouvy je možné provádět pouze formou číslovaných písemných dodatků podepsaných oběma Smluvními stranami.

4.3 Tato Smlouva se řídí výlučně právními předpisy České republiky.

- 4.4 Správce v souladu s § 1740 odst. 3 občanského zákoníku vylučuje přijetí nabídky na uzavření této Smlouvy s dodatkem nebo odchylkou.
- 4.5 Tato Smlouva, vč. jejích Příloh je vyhotovena v elektronické podobě, přičemž obě Smluvní strany obdrží její elektronický originál.
- 4.6 Tato Smlouva nabývá platnosti dnem podpisu Smlouvy oběma Smluvními stranami a účinnosti okamžikem uveřejnění v registru smluv podle zákona č. 340/2015 Sb., o registru smluv, ve znění pozdějších předpisů. Smluvní strany se dohodly, že uveřejnění Smlouvy v registru smluv zajistí Správce bez zbytečného odkladu po podpisu Smlouvy. Smluvní strany prohlašují, že tato Smlouva neobsahuje obchodní tajemství, jež by nebylo možné uveřejnit. Správce před uveřejněním Smlouvy zajistí její příslušnou anonymizaci tak, aby nebyly uveřejněny informace, které nelze uveřejnit podle platných právních předpisů (zejména osobní údaje fyzických osob, pracovní pozice, telefonické a e-mailové adresy apod.), a dále, aby byly znečitelněny podpisy osob zastupujících Smluvní strany.
- 4.7 Nedílnou součástí této Smlouvy jsou následující přílohy:
- Příloha č. 1 Detailní specifikace rozsahu Předmětu Nájmu a výpočet Nájemného
 - Příloha č. 2 Situační plánek
 - Příloha č. 3 Vzor Přejímacího protokolu

Smlouvu, její přílohy a VOP je nutné považovat za soubor dokumentů, které se vzájemně doplňují a vysvětlují. V případě nejednoznačnosti nebo rozporu mají přednost ustanovení jednotlivých článků Smlouvy před ustanoveními výše uvedených příloh a VOP. V případě nejednoznačnosti nebo rozporu mají přednost ustanovení příloh před ustanoveními VOP. Ustanovení příloh mají navzájem přednost ve výše uvedeném pořadí.


- 4.8 Smluvní strany prohlašují, že tato Smlouva je jejich shodnou, souhlasnou a svobodnou vůlí, a že nebyla uzavřena v tísní nebo za jiných nepříznivých podmínek a na důkaz toho připojují vlastnoruční podpisy.

V _____ dne _____


V _____ dne _____

Správa a údržba silnic Pardubického kraje

Město Chrudim



Funkce: vedoucí oddělení majetkové správy
Chrudim



Jméno: Ing. František Pilný, MBA
Funkce: starosta města Chrudim

Detailní specifikace a rozsah zásahů, silnic a pozemků

Název akce: Medlešice - splašková kanalizace ŘAD

Vlastník zařízení, sítě: Město Chrudim

Silnice číslo	Katastrální území	Pozemek		Místo (přesné určení místa např. pomocí čísel popisných apod.)	Výkopová technologie				Bezvýkopová technologie			
		Parcelní číslo	Ve správě SÚSPK [Ano/Ne]		Příčné uložení		Podélné uložení		Příčné uložení		Podélné uložení	
					vozovka a krajnice	mimo vozovku a krajnici	vozovka a krajnice	mimo vozovku a krajnici	vozovka a krajnice	mimo vozovku a krajnici	vozovka a krajnice	mimo vozovku a krajnici
bm	bm	bm	bm	bm	bm	bm	bm					
III/32235	Medlešice	371/1	Ano	ŘAD č.p. 210 - č.p. 91	2,5		84,8					
III/32235	Medlešice	371/1	Ano	ŘAD č.p. 42 - č.p. 210	3,7		135,0					
III/32235	Medlešice	371/1	Ano	ŘAD č.p. 91 - č.p. 109			148,3					
III/32235	Medlešice	371/1	Ano	ŘAD č.p. 42 - č.p. 210			282,7					
III/32235	Medlešice	371/1	Ano	ŘAD č.p. 17	5,2							
III/32235	Medlešice	371/1	Ano	ŘAD č.p. 210 - č.p. 91								
III/32235	Medlešice	371/1	Ano	ŘAD č.p. 210	4,8							
II/324	Medlešice	404/1	Ano	ŘAD č.p. 47 - č.p. 51	8,9		84,6					
II/324	Medlešice	404/1	Ano	ŘAD č.p. 21 - č.p. 44			81,8					
II/324	Medlešice	404/1	Ano	ŘAD č.p. 123 - č.p. 65	8,9		72,6					
II/324	Medlešice	404/1	Ano	ŘAD č.p. 69 - č.p. 58			51,5					
II/324	Medlešice	404/1	Ano	ŘAD č.p. 67	9,0							
II/324	Medlešice	404/1	Ano	ŘAD č.p. 74 - č.p. 96	6,1		185,0					
II/324	Medlešice	404/1	Ano	ŘAD č.p. 72	1,3		13,0					
II/324	Medlešice	404/1	Ano	ŘAD č.p. 74 - č.p. 72			40,3					
II/324	Medlešice	404/1	Ano	výtlač V4	5,7							
CELKEM					56,1	0,0	1 179,6	0,0	0,0	0,0	0,0	0,0

Pozn.: Do tabulky se uvádějí délky zásahů do silničního pozemku (§ 11 zákona č. 13/1997 Sb., o pozemních komunikacích), který nemusí být vždy shodný s pozemky dle katastru nemovitostí. Silničním pozemkem se rozumí pozemky, na nichž je umístěno těleso silnice a silniční pomocný pozemek. Hranici silničního pozemku tvoří zvýšené obruby, vnější hrana silničního příkopu, hrana zářezu, pata náspu atd.

Detailní specifikace a rozsah zásahů, silnic a pozemků

Název akce: Medlešice - splašková kanalizace ŘAD

Vlastník zařízení, sítě: Město Chrudim

Silnice číslo	Katastrální území	Pozemek		Místo (přesné určení místa např. pomocí čísel popisných apod.)	Výkopová technologie				Bezvýkopová technologie			
		Parcelní číslo	Ve správě SÚSPK [Ano/Ne]		Příčné uložení		Podélné uložení		Příčné uložení		Podélné uložení	
					vozovka a krajnice	mimo vozovku a krajnici	vozovka a krajnice	mimo vozovku a krajnici	vozovka a krajnice	mimo vozovku a krajnici	vozovka a krajnice	mimo vozovku a krajnici
bm	bm	bm	bm	bm	bm	bm	bm					
III/32235	Medlešice	371/1	Ano	101	1,8							
III/32235	Medlešice	371/1	Ano	42	6,6							
III/32235	Medlešice	371/1	Ano	43	6,5							
III/32235	Medlešice	371/1	Ano	32	1,3							
III/32235	Medlešice	371/1	Ano	33	1,6							
III/32235	Medlešice	371/1	Ano	5	5,5							
III/32235	Medlešice	371/1	Ano	4	5,5							
III/32235	Medlešice	371/1	Ano	210	5,3							
III/32235	Medlešice	371/1	Ano	p.č. 3/10	5,0							
III/32235	Medlešice	371/1	Ano	54	5,4							
III/32235	Medlešice	371/1	Ano	2	5,4							
III/32235	Medlešice	371/1	Ano	199	2,4							
III/32235	Medlešice	371/1	Ano	38	2,8							
III/32235	Medlešice	371/1	Ano	104	2,0							
III/32235	Medlešice	371/1	Ano	103	1,6							
III/32235	Medlešice	371/1	Ano	91	2,6							
III/32235	Medlešice	371/1	Ano	1	3,5							
III/32235	Medlešice	371/1	Ano	109	1,5							
III/32235	Medlešice	371/1	Ano	109 sklad	1,2							
III/32235	Medlešice	371/1	Ano	31	1,8							
III/32235	Medlešice	371/2	Ano	16	5,1							
III/32235	Medlešice	371/3	Ano	35	2,2							
III/32235	Medlešice	371/1	Ano	154	5,9							
III/32235	Medlešice	371/1	Ano	36	2,3							

Pozn.: Do tabulky se uvádějí délky zásahů do silničního pozemku (§ 11 zákona č. 13/1997 Sb., o pozemních komunikacích), který nemusí být vždy shodný s pozemky dle katastru nemovitostí. Silničním pozemkem se rozumí pozemky, na nichž je umístěno těleso silnice a silniční pomocný pozemek. Hranici silničního pozemku tvoří zvýšené obruby, vnější hrana silničního příkopu, hrana zářezu, pata náspu atd.

Detailní specifikace a rozsah zásahů, silnic a pozemků

III/32235	Medlešice	371/1	Ano	18	5,1							
III/32235	Medlešice	371/1	Ano	p.č.26/5	4,2							
III/32235	Medlešice	371/1	Ano	177	3,7							
III/32235	Medlešice	371/1	Ano	19	3,4							
III/32235	Medlešice	371/1	Ano	20	3,6							
III/32235	Medlešice	371/1	Ano	167	3,9							
III/32235	Medlešice	371/1	Ano	41	3,7							
II/324	Medlešice	371/1	Ano	92	2,2							
II/324	Medlešice	371/1	Ano	51	4,2							
II/324	Medlešice	371/1	Ano	41	9,3							
II/324	Medlešice	404/1	Ano	46	6,1							
II/324	Medlešice	404/1	Ano	45	5,5							
II/324	Medlešice	404/1	Ano	178	2,2							
II/324	Medlešice	404/1	Ano	44	5,6							
II/324	Medlešice	404/1	Ano	65	1,0							
II/324	Medlešice	404/1	Ano	66	2,1							
II/324	Medlešice	404/1	Ano	67	2,0							
II/324	Medlešice	404/1	Ano	56	6,0							
II/324	Medlešice	404/1	Ano	57	6,1							
II/324	Medlešice	404/1	Ano	58	6,2							
II/324	Medlešice	404/1	Ano	71	1,9							
II/324	Medlešice	404/1	Ano	72	1,3							
II/324	Medlešice	404/1	Ano	59	5,7							
II/324	Medlešice	404/1	Ano	60	6,2							
II/324	Medlešice	404/1	Ano	61	6,1							
II/324	Medlešice	404/1	Ano	73	2,0							
II/324	Medlešice	404/1	Ano	74	2,0							
II/324	Medlešice	404/1	Ano	63	2,1							
II/324	Medlešice	404/1	Ano	75	6,2							
II/324	Medlešice	404/1	Ano	180	2,0							
II/324	Medlešice	404/1	Ano	76	6,1							

Pozn.: Do tabulky se uvádějí délky zásahů do silničního pozemku (§ 11 zákona č. 13/1997 Sb., o pozemních komunikacích), který nemusí být vždy shodný s pozemky dle katastru nemovitostí. Silničním pozemkem se rozumí pozemky, na nichž je umístěno těleso silnice a silniční pomocný pozemek. Hranici silničního pozemku tvoří zvýšené obruby, vnější hrana silničního příkopu, hrana zářezu, pata náspu atd.



Detailní specifikace a rozsah zásahů, silnic a pozemků

II/324	Medlešice	404/1	Ano	86	5,9							
II/324	Medlešice	404/1	Ano	139	2,2							
II/324	Medlešice	404/1	Ano	204	6,0							
II/324	Medlešice	404/1	Ano	87	6,0							
II/324	Medlešice	404/1	Ano	93	5,8							
II/324	Medlešice	404/1	Ano	94	5,6							
II/324	Medlešice	404/1	Ano	140	1,8							
II/324	Medlešice	404/1	Ano	95	5,5							
II/324	Medlešice	404/1	Ano	50	1,8							
II/324	Medlešice	404/1	Ano	96	5,0							
CELKEM					258,1	0,0	0,0	0,0	0,0	0,0	0,0	0,0

Pozn.: Do tabulky se uvádějí délky zásahů do silničního pozemku (§ 11 zákona č. 13/1997 Sb., o pozemních komunikacích), který nemusí být vždy shodný s pozemky dle katastru nemovitostí. Silničním pozemkem se rozumí pozemky, na nichž je umístěno těleso silnice a silniční pomocný pozemek. Hranici silničního pozemku tvoří zvýšené obruby, vnější hrana silničního příkopu, hrana zářezu, pata náspu atd.

Nájemné za užití silnice nebo silničního pomocného pozemku pro provádění stavebních prací

Název akce:	Medlešice – splašková kanalizace				
Vlastník zařízení, sítě:	Město Chrudim				
Termín:	od	14.03.2022	do	15.10.2022	
				Počet dní v termínu:	216

Kategorie komunikace	Rozsah	Počet dní	Sazba	Nájemné
	[bm]		[Kč/(bm·den)]	[Kč]
silnice II. třídy			2,00	
silnice III. třídy	640,0	216	1,00	138240,00
Celkem				138240,00

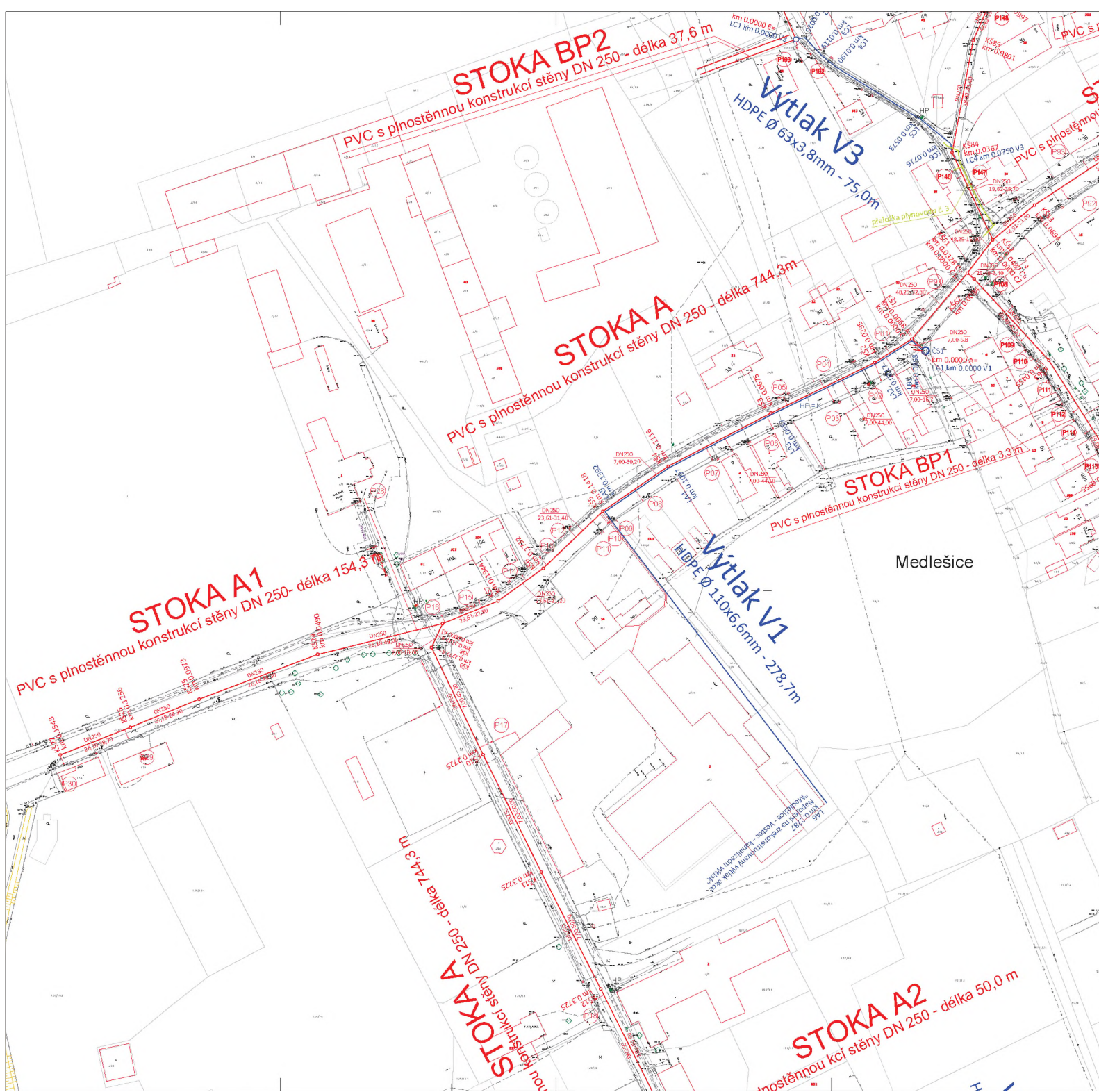
Nájemné za užití silnice nebo silničního pomocného pozemku pro provádění stavebních prací bez DPH	138 240,00 Kč
DPH 0 %	0,00 Kč
Nájemné za užití silnice nebo silničního pomocného pozemku pro provádění stavebních prací CELKEM	138 240,00 Kč

Nájemné za užití silnice nebo silničního pomocného pozemku pro provádění stavebních prací

Název akce:	Medlešice – splašková kanalizace				
Vlastník zařízení, sítě:	Město Chrudim				
Termín:	od	01.07.2022	do	31.10.2022	
				Počet dní v termínu:	123

Kategorie komunikace	Rozsah	Počet dní	Sazba	Nájemné
	[bm]		[Kč/(bm·den)]	[Kč]
silnice II. třídy	635,0	123	2,00	156210,00
silnice III. třídy			1,00	
Celkem				156210,00

Nájemné za užití silnice nebo silničního pomocného pozemku pro provádění stavebních prací bez DPH	156 210,00 Kč
DPH 0 %	0,00 Kč
Nájemné za užití silnice nebo silničního pomocného pozemku pro provádění stavebních prací CELKEM	156 210,00 Kč



**Medlečice -
Splašková kanalizace
SO 01 - Stavební situace - část 2.
Měřítko M 1:500**

Klad listů:



Legenda:

	Kanalizace	Tratovací kanalizace
	DN 250	Tratovací kanalizace vrtaku
	km 0.0000	Kanalizační šachta
	km 0.0000	Profil kanalizace
	km 0.0000	Stávkování granulační kanalizace
	km 0.0000	Stávkování trase kanalizace vrtaku
	CS	Čerpadací stanice
	1	Číslo kanalizační přípojky
Ostatní inženýrské sítě		
	Stávající vodovod	
	Stávající kanalizace	
	NTL plynovod	
	STL plynovod	
	plyn, přípojky	
	Plynovod: bezpečnostní tlaku	
	Těleso komunikace (ulice, měřič)	
	Těleso komunikace (ulice, měřič)	
	Kabel el. napětí po 220V	
	Kabel el. napětí nadzemní 35 kV	
	Kabel el. napětí nadzemní 110 kV	

Poznámka:

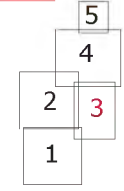
Inženýrské sítě jsou zakresleny pouze orientačně. Docavatel stavby je povinen před zahájením veškerých prací zapsat jejich přesné vyložení u jezdňových správců sítí.
Výškový systém Bařč po vyrovnání.





Medlešice -
 Splašková kanalizace
 SO 01 - Stavební situace - část 3.
 Měřítko M 1:500

Klad listů:



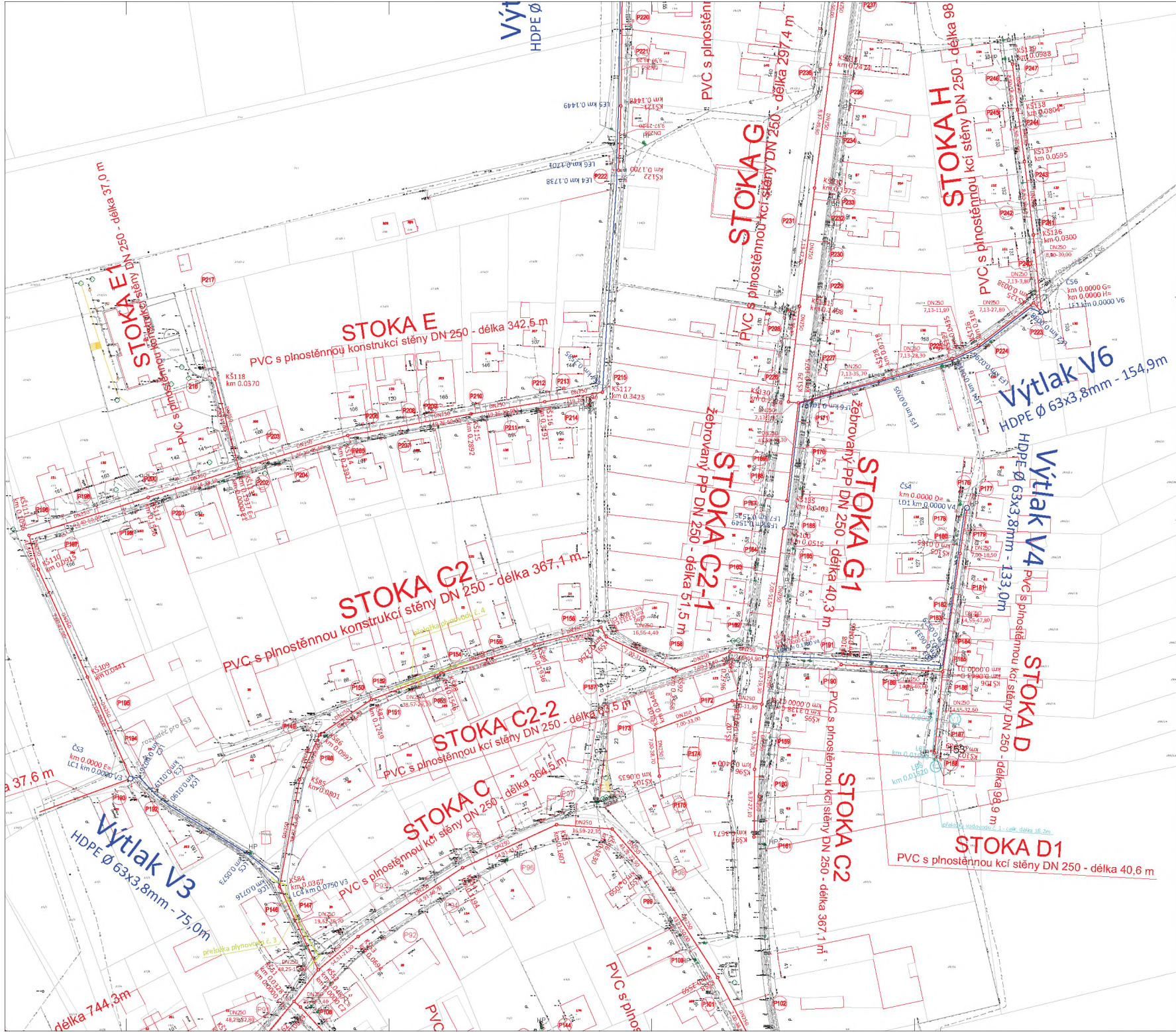
Legenda:

Kanalizace	
	Trasa oravacím kanalizace
	Trasa kanalizačního výtlaku
	Kanalizační šachta
	Profil kanalizace
	úř. (m) / (m) (úř. (m))
	Stavění trasy gravitační kanalizace
	Stavění trasy kanalizačního výtlaku
	Čerpací stanice
	Číslo kanalizační přípojky
Ostatní inženýrské sítě	
	Státní síť vodod.
	Stavací kanalizace
	NTL přívod
	STL přívod
	plyn. přípojky
	Přívod bez rozšíření tlaku
	Těleso nainstal. vln. kabel. sítě
	Těleso nainstal. kabel. sítě
	Kabel el. napětí podle nmi
	Kabel el. napětí nadzemní 35 kV
	Kabel el. nízkého napětí 110 kV
	Kabel el. nízkého napětí 110 kV

Poznámka:

Inženýrské sítě jsou zakresleny pouze orientačně. Dodávatel stáby je povinen před zahájením v zemních pracích zajistit jejich přesné vytyčení u jednotlivých správců sítí.
 Všechny sítě mají být po vyrovnaní.





Medlešice -
 Splašková kanalizace
 SO 01 - Stavební situace - část 4.
 Měřítko M 1:500

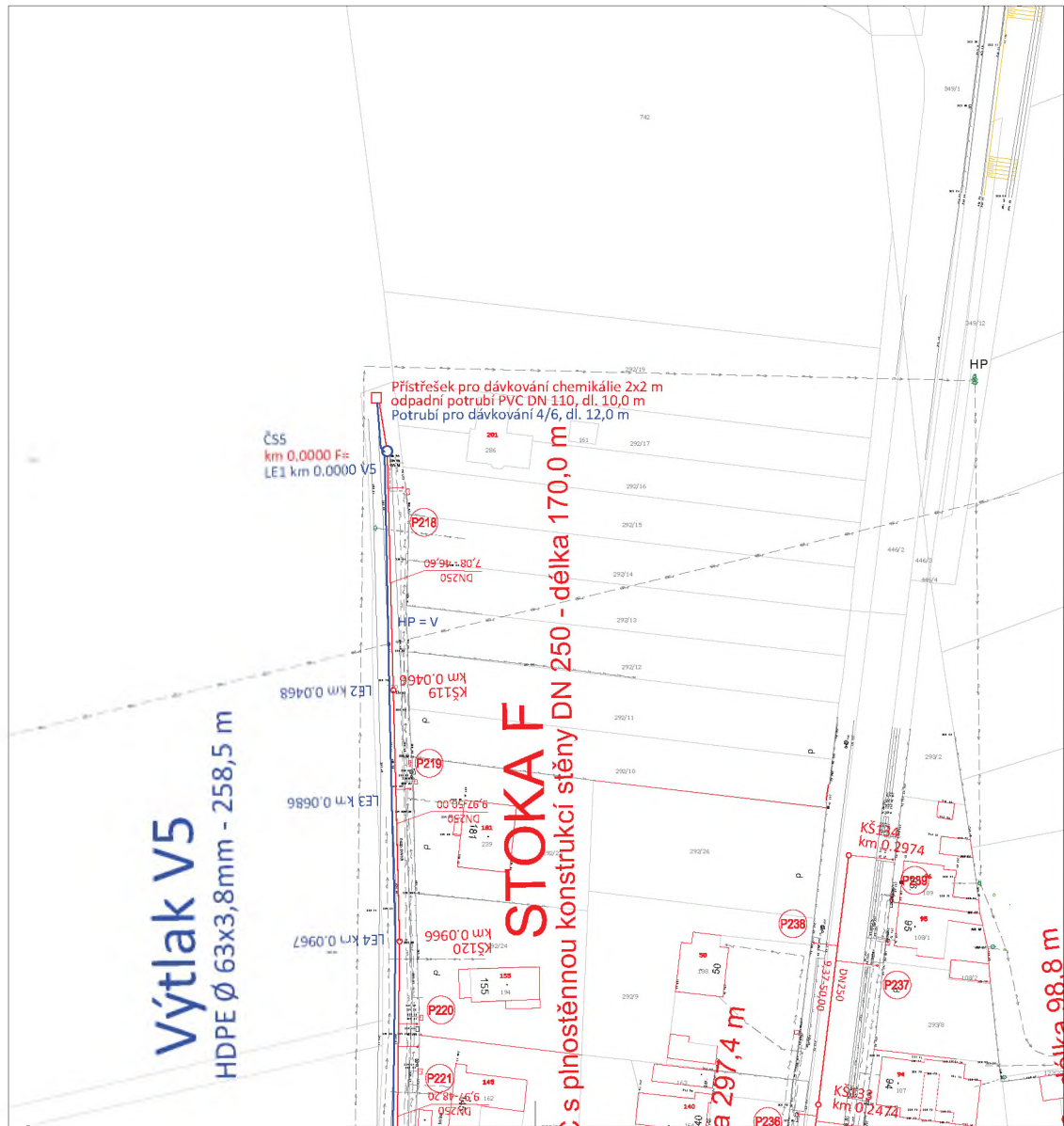
Legenda:

- Trasa gravitační kanalizace
- Trasa kanalizačního výtlačku
- K analýzaci šachta
- Výtlač kanalizace
- sklon(%) - délka(m)
- km 0,0000
- km 0,0000
- Čerpací stanice
- Čiště kanalizační přípojky
- Ostatní měřnické sítě
- Stávající vodovod
- Stávající kanalizace
- NTL přípojvod
- STL přípojvod
- plyn. přípojky
- Přípojvod bez rozdělení tlaku
- Telekomunikační kabel místní
- Telekomunikační kabel distrikový
- Kabel el. napětí podzemní
- Kabel el. napětí nadzemní 35 kV
- Kabel el. vedení nadzemní 110 kV

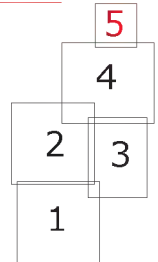
Poznámka:

Inženýrské síť jsou zakresleny pouze orientačně. Dodávatel stavby je povinen při zájímavém zemních prací zajistit jejich přesné vytyčení u jednotlivých správců sítí.





Klad listů:



Legenda:

- Kanalizace**
- Trasa gravitační kanalizace
 - Trasa kanalizačního výtaku
 - Kanalizační šachta
 - Profil kanalizace
 - sklon(‰) - délka(m)
 - Staničení trasy gravitační kanalizace
 - Staničení trasy kanalizačního výtaku
 - Čerpací stanice
- Ostatní inženýrské sítě**
- Stávající vodovod
 - Stávající kanalizace
 - NTL plynovod
 - STL plynovod
 - plyn. přípojky
 - Plynovod bez rozlišení tlaku
 - Telekomunikační kabel místní
 - Telekomunikační kabel dálkový
 - Kabel el. napětí podzemní
 - Kabel el. napětí nadzemní 35 kV
 - Kabel el. vedení nadzemní 1kV
 - Kabel el. napětí nadzemní 110 kV

Poznámka:

Inženýrské sítě jsou zakresleny pouze orientačně. Dodavatel stavby je povinen před zahájením zemních prací zjistit jejich přesné výtčeni u jednotlivých správců sítí.
Výškový systém Balt po vyznamání



PROTOKOL O PŘEVZETÍ SILNICE PO ZVLÁŠTNÍM UŽÍVÁNÍ

na základě vydaného Rozhodnutí o povolení zvláštního užívání silnice - provedení stavebních prací,
dle § 25 odst. 6 písm. c) bod 3 zákona č. 13/1997 Sb., o pozemních komunikacích,
ve znění pozdějších předpisů

Povolení zvláštního užívání silnice – provádění stavebních prací č. j.:	
Souhlas ke zvláštnímu užívání silnice – provádění stavebních prací zn.:	SÚSPK/
Doba trvání zvláštního užívání silnice:	

Číslo silnice:	
Místo:	
Stavba:	
Zásah:	
Podzemní vedení:	

Předávající:	
zastoupen – jméno a příjmení (popř. též název zhotovitele zastupujícího předávajícího):	

Přejímající:	Správa a údržba silnic Pardubického kraje, Doubravice 98, Pardubice
zastoupen – jméno a příjmení:	

Ke zvláštnímu užívání silnice byla uzavřena:

Smlouva o zřízení služebnosti užívacího práva č.:	
Nájemní smlouva č.:	

Náhrada a přeměření skutečného rozsahu Zásahů

Jednotková cena dle Sazebníku:	
Přeměření Zásahů v bm:	
Celková výše Náhrady:	
Přeměření Zásahů provedeno dne:	

Nájemné a přeměření skutečného rozsahu Předmětu Nájmů

Jednotková cena dle Sazebníku	
Přeměření Předmětu Nájmů v bm:	
Počet dnů užívání Předmětu nájmů:	
Celková výše Nájemného:	
Přeměření Předmětu Nájmů provedeno dne:	

Zápis o měření zhutnění výkopu:

Doložen dne:	
Hodnota měření:	
Fotodokumentace z provádění doložena dne:	
Kontrola místa zvláštního užívání silnice Správou a údržbou silnic PK provedena dne a pořizena fotodokumentace z okamžitého stavu:	

Zjištěné vady a nedodělky:

Způsob odstranění:

Termín odstranění:

Zjištěné vady a nedodělky:	Způsob odstranění:	Termín odstranění:

Záruční doba:

Obecná záruční doba do:	
Speciální záruční doba na propad a/nebo pokles:	
Speciální záruční doba na krytové vrstvy do:	

Další zápisy:

Správa a údržba silnic Pardubického kraje, oddělení majetkové správy Chrudim, výše uvedené místo:

přijímá:

přijímá s výhradami:

nepřijímá:

Předávající tento protokol:

podepsal:

odmítl podepsat:

nedostavil se:

V	Dne
----------	------------

.....
předávající

.....
přijímající
SUSPK MS Chrudim