



KUPAX00RVPTQ

KRAJSKÝ ÚŘAD
Pardubického kraje
odbor životního prostředí a zemědělství

Váš dopis ze dne:

Vaše značka:

Spisová značka:

SpKrÚ 42489/2019/OŽPZ

Č. j.:

61992/2019/OŽPZ/Si

Vyřizuje:

Telefon:

E-mail:

Vyhotoveno:

Pardubicích dne 20. 8. 2019

dle rozdělovníku

ROZHODNUTÍ

Krajský úřad Pardubického kraje jako věcně a místně příslušný orgán ochrany přírody (dále též „krajský úřad“) dle § 77a odst. 5 písm. h) zákona č. 114/1992 Sb., o ochraně přírody a krajiny, v platném znění (dále též „zákon o ochraně přírody“), a dle § 29 odst. 1 a § 67 odst. 1 zákona č. 129/2000 Sb., o krajích, v platném znění, rozhodl tak, že výjimku dle § 56 odst. 1 a § 56 odst. 2 písm. b) a c) zákona o ochraně přírody ze základních podmínek ochrany zvláště chráněných druhů živočichů, konkrétně výjimku ze zákazů rušit, poškozovat a ničit stanoviště druhu lesák rumělkový (*Cucujus cinnaberinus*), a to z důvodu zamýšleného kácení 79 hybridních topolů kanadských (*Populus sp.*) rostoucích na pravém břehu Labe v obci Němčice v úseku dlouhém cca 250 metrů, konkrétně na pozemcích KN p. č. 381 a 374/28 v k. ú. Němčice nad Labem, podniku Povodí Labe, s. p., IČ 70890005, se sídlem Víta Nejedlého 951, 500 03 Hradec Králové,

POVOLUJE.

Pro zajištění minimalizace negativních dopadů a pro zajištění podmínek přežití populace lesáka rumělkového stanovuje orgán ochrany přírody v souladu s ustanovením § 56 odst. 3 zákona o ochraně přírody tyto podmínky a provedení následujících opatření:

1. Ponechány (nekáceny) musí být následující dřeviny 1, 2, 3, 4, 5, 8, 11, 12, 17, 20, 25, 45, 47, 52, 54, 55, 56, 57, 61, 62, 63, 64, 65, 66, 67, 68 a 72.
2. Ponechána „na stojato“ musí být i torza označená čísly: 19, 22, 26 a 53.
3. V rámci prováděného kácení musí být dbáno na to, aby nedošlo k poškození dalších dřevin rostoucích v dané lokalitě, zejména dřevin a torz uvedených v předchozích podmínkách.
4. Na pozemcích KN p. č. 381 a 374/28 v k. ú. Němčice nad Labem, tj. v místě zamýšleného kácení, musí být provedena výsadba minimálně 12 ks stromů.
5. Dalších minimálně 23 ks stromů (celkem) musí být vysazeno na pozemcích KN p. č. 2447 v k. ú. Hroblice, 240/2 v k. ú. Dřteč a 391 v k. ú. Němčice nad Labem.
6. Kompenzační výsadba musí být provedena nejpozději do jednoho roku od zahájení kácení. Pro kompenzační výsadbu musí být použity autochtonní dřeviny se stanovištními nároky odpovídajícími podmínkám dané lokality. Kostru nových výsadeb musí tvořit dub letní (*Quercus robur*) a topol černý (*Populus nigra*).
7. Výsadba musí být provedena kvalitními školkařskými výpěstky (tvar špičák 2x přesazovaný nebo vysokokmen či jiný tvar obdobných parametrů), musí být zajištěna minimálně tříletá následná péče o výsadbu (závlivka, vyžínání trávy, výchovný řez atd.) a v případě úhynu dřevin musí být provedena dosadba (náhrada).

Výjimka povolená tímto rozhodnutím se vztahuje rovněž na dodavatele prací, kteří musí být před realizací záměru držitelem výjimky prokazatelným způsobem poučeni o všech podmínkách tohoto rozhodnutí.



Výjimka povolená tímto rozhodnutím je platná ode dne nabytí právní moci tohoto rozhodnutí do 31. 12. 2022.

Druh lesák rumělkový je předmětem ochrany dle práva Evropského společenství, konkrétně dle Směrnice Rady 92/43/EHS ze dne 21. května 1992 o ochraně přírodních stanovišť, volně žijících živočichů a planě rostoucích rostlin.

Účastníkem řízení dle § 27 odst. 1 zákona č. 500/2004 Sb. správní řád, v platném znění (dále též „správní řád“) je podnik Povodí Labe, s. p., IČ 70890005, se sídlem Víta Nejedlého 951, 500 03 Hradec Králové.

ODŮVODNĚNÍ:

Krajský úřad obdržel dne 31. 5. 2019 žádost podniku Povodí Labe, s.p., o povolení výjimky ze základních ochranných podmínek druhu lesák rumělkový z důvodu chystaného kácení topolů kanadských v k. ú. Němčice nad Labem. Druh lesák rumělkový je zvláště chráněným druhem živočicha, který byl dle Přílohy č. III vyhlášky č. 395/1992 Sb., kterou se provádějí některá ustanovení zákona o ochraně přírody, zařazen do kategorie silně ohrožených druhů.

Záměrem žadatele je odstranění celkem 79 topolů kanadských rostoucích na shora uvedených pozemcích. Stromy byly v terénu viditelně označeny na kmeni pořadovými čísly. Obvody kmenů měřené ve výšce 130 cm nad zemí jsou uvedeny v zápisu z pochůzky konané dne 19. 2. 2019 za účasti zástupců Magistrátu města Pardubic a krajského úřadu. Důvodem zamýšleného kácení je dle žadatele nízká provozní bezpečnost předmětných dřevin, tj. ohrožení životů a zdraví osob, ale i koní, jejichž pastviny bezprostředně sousedí s předmětným břehovým porostem. Dalším důvodem je riziko pádu stromů do koryta řeky Labe, čímž může být zejména v období zvýšených průtoků ohrožena průtočnost profilu vodního toku. K realizaci kácení by mělo dle žadatele dojít v mimovegetačním období roku 2020 či později.

Krajský úřad opatřením č. j. 46451/2019/OŽPZ/Si ze dne 14. 6. 2019 oznámil zahájení řízení účastníkem tohoto řízení a zároveň tímto opatřením informoval spolky o možnosti oznámit účast v daném řízení. Dopisem ze dne 15. 6. 2019 oznámil účast v řízení spolek Zelená pro Pardubicko z. s. Spolek tak získal postavení účastníka správního řízení. Krajský úřad dále opatřením č. j. 49575/2019/OŽPZ/Si ze dne 25. 6. 2019 nařídil ústní jednání a ohledání na místě (místní šetření). Z průběhu ústního jednání byl pořízen protokol, který byl vložen do spisu. Následně krajský úřad seznámil v souladu s ustanovením § 36 odst. 3 správního řádu opatřením č. j. 56890/2019/OŽPZ/Si ze dne 24. 7. 2019 účastníky řízení s možností vyjádřit se k podkladům rozhodnutí a k návrhu podmínek, kterými hodlal své případné rozhodnutí o povolení výjimky podmínit. Žádný z účastníků řízení nevyužil práva vyjádřit se k podkladům rozhodnutí, stejně tak se žádný z účastníků správního řízení nevyjádřil k návrhu podmínek, a tak krajský úřad přistoupil k vydání rozhodnutí ve věci, kterým za stanovených podmínek výjimku dle § 56 zákona o ochraně přírody žadatelé povolil.

Podkladem rozhodnutí byly žádost Povodí Labe, s. p., ze dne 30. 5. 2019, záznam z pochůzky ze dne 19. 2. 2019, karta nálezu č. 46541799 a zápis z ústního jednání, které se konalo dne 16. 7. 2019.

Krajský úřad má za to, že v případě předloženého záměru bude vyloučeno závažné nebo nevratné poškození přírodních stanovišť a biotopů druhů evropsky významných lokalit nebo ptačích oblastí a ani nedojde k soustavnému nebo dlouhodobému vyrušování druhů, k jejichž ochraně jsou tato území určena, pokud by takové vyrušování mohlo být významné z hlediska účelu zákona. Nejblíže evropsky významnou lokalitou k zamýšlenému záměru je lokalita Orlice a Labe. Ta se nachází v bezprostřední blízkosti místa realizace předmětného záměru. Předmětem ochrany této evropsky významné lokality jsou druhy klínatka rohátá (*Ophiogomphus cecilia*), bolen dravý (*Aspius aspius*), vydra říční (*Lutra lutra*) a některé typy přírodních stanovišť. Zamýšlený záměr je takového charakteru, kterým nemohou být dotčena typická (reprezentativní) stanoviště žádného z uvedených druhů. Předmětné topoly nejsou rovněž součástí žádného z přírodních stanovišť, která jsou předmětem ochrany shora uvedené evropsky významné lokality. Dle krajského úřadu je tak

možné vyloučit významný vliv chystaného kácení hybridních topolů na evropsky významnou lokalitu Orlice a Labe.

Nejbližší ptačí oblast je oblast Bohdanečský rybník nacházející se přibližně 8 km západně od místa záměru. Vzhledem k charakteru záměru považuje krajský úřad uvedenou vzdálenost za dostatečnou pro to, aby mohl být vyloučen významný vliv záměru na tuto ptačí oblast.

Zvláště chránění živočichové jsou chráněni ve všech svých vývojových stádiích. Chráněna jsou jimi užívaná přirozená i umělá sídla a jejich biotop. Dle ustanovení § 50 odst. 2 zákona o ochraně přírody je zakázáno škodlivě zasahovat do přirozeného vývoje zvláště chráněných živočichů.

Výjimku ze základních podmínek ochrany lze dle ustanovení § 56 zákona o ochraně přírody udělit mimo jiné v případě, kdy jiný veřejný zájem převažuje nad zájmem ochrany přírody a u zvláště chráněných druhů, které jsou navíc předmětem ochrany podle práva Evropského společenství, jen pokud je dán některý z důvodů uvedených v § 56 odst. 2 zákona o ochraně přírody, neexistuje-li jiné uspokojivé řešení a pokud povolovaná činnost neovlivní dosažení či udržení příznivého stavu z hlediska ochrany.

Druh lesák rumělkový je předmětem ochrany dle práva Evropského společenství (viz výrok rozhodnutí).

Zájem ochrany přírody krajský úřad sledává v ochraně předmětného druhu, jenž byl dle vyhlášky č. 395/1992 Sb., kterou se provádějí některá ustanovení zákona o ochraně přírody, v platném znění, zařazen mezi zvláště chráněné druhy. Krajský úřad dále sledává zájem ochrany přírody v ochraně stanovišť (biotopů) tohoto druhu. Dle ustanovení § 16 odst. 1 vyhlášky č. 395/1992 Sb., kterou se provádějí některá ustanovení zákona, je základem ochrany zvláště chráněných druhů komplexní ochrana jejich stanovišť. Ochrana přírody je dle ustanovení § 58 odst. 1 zákona o ochraně přírody veřejným zájmem a každý je povinen při užívání přírody a krajiny strpět omezení vyplývající z tohoto zákona.

Lesák rumělkový vyžaduje ke svému vývoji dostatečný počet padlých či zlomených stromů v souvislých lesních porostech s přirozenou skladbou dřevin. Pravděpodobně mu vyhovují zapojené porosty, tedy zástin a vyšší relativní vlhkost. Larvy se vyvíjejí v hničícím vlhkém, černohnědě zbarveném lýku pod uvolněnou borkou padlých či zlomených listnatých stromů nebo ulomených silných větví. Hlavní hostitelské rostliny jsou buk, osika a další topoly, duby i jiné listnáče. Larvy i imaga se živí hničícím lýkem, larvy jsou přiležitostně dravé. Vývoj trvá minimálně dva roky, dospělci brouci se líhnou na konci léta či na podzim, přezimují a na jaře se páří a kladou vajíčka. Nejčastěji jsou nalézáni na podzim a v časném jaře. Dospělce je možno najít v kmenech v časnějším stadiu rozpadu, nezřídka i v čerstvě padlých kmenech. To pravděpodobně souvisí s dynamikou druhu a rozpadu dřeva. Dospělci vyhledávají čerstvější kmene, zatímco larvy na daných kmenech zůstávají, aby dokončily svůj vývoj. Dle biomonitoringu prováděného AOPK: „pro přežití populací lesáka rumělkového je nutno zajistit kontinuální výskyt substrátu vhodného pro vývoj druhu, tj. zachovat na dané lokalitě co nejvyšší počet starých stromů a starého dřeva k přirozenému rozkladu“.

Povodí Labe, s. p., zdůvodnilo svoji žádost zejména nevyhovující provozní bezpečností předmětných stromů, které představují dle správce vodního toku riziko spočívající v pádu větví či celých částí kmenů zejména na přilehlé pastviny a do koryta vodního toku. Tyto překážky mají následně znemožnit plynulý odtok vody z daného úseku, a to nejen při zvýšených průtocích. Následkem uvedeného může být vyběžení vodního toku ze svého koryta, čímž může dojít ke vzniku škod na různých typech majetků. Žadatel dále zdůvodnil svoji žádost odkazem na ustanovení § 47 odst. 2 písm. b) zákona č. 254/2001 Sb., zákon o vodách, v platném znění, dle kterého je Povodí Labe, s. p., jakožto správce toku povinno pečovat o koryta vodních toků tak, aby překážky v nich neznemožňovaly plynulý odtok vody. Hlavním důvodem pro zamýšlené kácení je však riziko, které představují dané stromy pro koně pasoucí se v přilehlých ohradách. Koně často vyhledávají pod těmito stromy stín ve slunných dnech a úkryt za zhoršeného počasí, a právě v tomto období hrozí velké riziko pádu větví či částí kmenů na pastviny, resp. na koně. Povodí Labe, s. p., má za to, že tímto může dojít

k závažným újmám na hospodářských zvířatech (koních) a případným vyběžením Labe (důsledek pádu části předmětných stromů do koryta vodního toku) i k významným škodám na přilehlých nemovitostech. Předmětná topolová výsadba bezprostředně sousedí se zemědělsky využívanými pozemky, v daném území je prováděna správa toku a výkon rybářského práva. Odstraněním většiny těchto dřevin pomine existující riziko vyplývající z aktuálního stavu daných dřevin. Do jisté míry lze tedy v záměru spatřovat i veřejný zájem spočívající v ochraně životů a zdraví osob. **V předcházení vzniku škod velkého rozsahu, ohrožení životů a zdraví osob a koní shledává žadatel i krajský úřad veřejný zájem, který převažuje nad zájmem ochrany přírody.**

Zájem na předcházení škod na různých typech majetků i zájmy spočívající v ochraně a zdraví osob a veřejné bezpečnosti jsou všechno důvody uvedené v ustanovení § 56 odst. 2 zákona, pro které může orgán ochrany přírody povolit výjimku ze základních ochranných podmínek zvláště chráněných druhů povolit.

Krajskému úřadu byl předložen záměr v jediné variantě, a to ve variantě spočívající v odstranění 79 topolů tvořících břehový porost Labe v předmětném úseku. V rámci ústního jednání spojeného s ohledáním na místě byly přítomnými účastníky jednání vybráno celkem 26 topolů, jejichž provozní bezpečnost byla vyhodnocena jako dostatečná s ohledem na území, kde rostou. Dále byly vybrány 4 topoly, které jsou již dnes torzy. Vybrané dřeviny i torza budou v daném území dále ponechány a budou i nadále tvořit kostru břehového úseku v daném území, která bude následně doplněna o nové výsadby. Tímto opatřením bude zajištěna kontinuita stanovišť druhu lesák rumělkový, což je zásadní předpoklad pro zdárný vývoj populace tohoto druhu v předmětném území. Tuto „alternativní“ variantu k řešení navrženému žadatelem, krajský úřad jednoznačně považuje z pohledu ochrany přírody nejspokojivější známou, která zohledňuje zájem Povodí Labe, s. p., tak i zájmy ochrany přírody. Nulovou variantu, tzn. neprovedení kácení, nelze dle krajského úřadu považovat za variantu nejspokojivější. Je zřejmé, že v dohledné budoucnosti by došlo k rozpadu předmětné topolové výsadby, který bude znamenat zánik lokální populace lesáka rumělkového. Stejně tak bude v následujících letech docházet k postupným degradacím dalších obdobných topolových výsadeb, které byly ve většině případů realizovány přibližně ve stejném období. Neprováděním postupných rekonstrukcí těchto topolových výsadeb výsadbami druhově pestřejšími, ve kterých budou zastoupeny různověké dřeviny, by mohlo mít za následek ohrožení populace lesáka rumělkového přinejmenším v celorepublikovém měřítku.

Lesák rumělkový byl po řadu let považován za velmi vzácný druh, známý pouze z Beskyd a z lužních lesů při dolním toku Dyje. Od devadesátých let dvacátého století se však objevují nové nálezy z dalších oblastí. Dnes je lesák rumělkový znám z lesů na dolním toku Odry, z povodí Bečvy a Svratky a z řady lokalit ve středních a východních Čechách (střední Polabí, dolní Poohří), nově byl zjištěn i v Bílých Karpatech. Obecně lze říci, že se jedná o druh, který se v oblasti středního Polabí vyskytuje v porostech obdobného charakteru, jakými jsou břehová vegetace Labe, poměrně hojně. Jeho výskyt je však až na výjimky úzce spjat s dožívajícími dřevinami v určitém stupni rozkladu (s určitými typy hnilob apod.). Jedná se o dřeviny, které právě z důvodu jejich nízké míry provozní bezpečnosti z krajiny velmi rychle mizí, v čemž lze jednoznačně shledat ohrožení populace daného druhu. Dle závěru posledního monitoringu stavu a výhledu populace všech evropsky chráněných druhů, které v pravidelných intervalech provádí Agentura ochrany přírody a krajiny ČR (výsledky jsou předávány evropské komisi), je stav populace lesáka rumělkového hodnocen jako příznivý, a to i výhled daného druhu. Odstranění předmětných dřevin lze dle krajského úřadu považovat za nebezpečné z pohledu lokální populace lesáka rumělkového, avšak v měřítku republikovém či evropském nemůže mít za následek neudržení či nedosažení příznivého stavu tohoto druhu z hlediska jeho ochrany. K tomu aby byla udržena ve stavu příznivém i lokální populace lesáka rumělkového, stanovil krajský úřad podmínky k omezení negativního dopadu vlivu daného záměru na tuto populaci.

Krajský úřad opatřením č. j. 56890/2019/OŽPZ/Si ze dne 24. 7. 2019 seznámil účastníky řízení s návrhem těchto podmínek a žádný z účastníků se k tomuto návrhu nevyjádřil.

Za účelem ochrany lokální populace lesáka rumělkového, ale i z důvodu naplnění podmínky přijetí nejspokojivějšího řešení, stanovil krajský úřad ve výroku rozhodnutí opatření, jejichž realizaci podmínil provedení záměru. Prvními dvěma podmínkami byla držiteli výjimky stanovena povinnost ponechání 27 topolů a 4 ks torz, které mají i nadále plnit funkci biotopu lesáka rumělkového, ale i dalších druhů. Výběr topolů k ponechání byl proveden s ohledem na stanovištní nároky lesáka rumělkového a s ohledem na zajištění dostatečné míry provozní bezpečnosti břehového porostu.

Z důvodu vzniku nových budoucích stanovišť lesáka rumělkového je nezbytné provedení nových výsadeb, a to v pestrém druhovém složení se zastoupením dřevin dlouhověkých i rychleji rostoucích, a dále provádění následné péče o nové výsadby. Tímto má být vytvořen předpoklad pro budoucí kontinuální osídlení předmětné lokality nejen lesákem rumělkovým. Z tohoto důvodu krajský úřad stanovil dalších pět podmínek rozhodnutí. Minimální počet dřevin tvořících kompenzační výsadbu byl stanoven s přihlédnutím k délce předmětného úseku a vhodných pozemků pro provedení kompenzační výsadby v okolí, k optimálnímu sponu nové výsadby a k místním poměrům.

Jelikož byly splněny všechny zákonem určené předpoklady, za kterých může orgán ochrany přírody výjimku dle § 56 zákona o ochraně přírody povolit, krajský úřad požadovanou výjimku podniku Povodí Labe, s. p., za stanovených podmínek povolil.

Účastníky řízení dle § 27 správního řádu jsou podnik Povodí Labe, s. p., obce Němčice, Hrobice a Dřiteč a spolek Zelená pro Pardubicko z. s.

POUCENÍ:

Proti tomuto rozhodnutí je možno podat, v souladu s ustanovením § 81, § 82 a § 83 správního řádu do 15 dnů od jeho doručení, odvolání k Ministerstvu životního prostředí, prostřednictvím Krajského úřadu Pardubického kraje, odboru životního prostředí a zemědělství. Odvolání jen proti odůvodnění rozhodnutí je nepřipustné.

OTISK ÚŘEDNÍHO RAZÍTKA



ROZDĚLOVNÍK:

Účastníci řízení nebo zmocněnci:

- Povodí Labe, s. p. (DS)
- obec Němčice (DS)
- obec Hrobice (DS)
- obec Dřiteč (DS)
- Zelená pro Pardubicko z. s. (DS)

Na vědomí:

- Magistrát města Pardubic, orgán ochrany přírody (DS)
- Česká inspekce životního prostředí, oblastní inspektorát HK, oddělení ochrany přírody (DS)

21/11/2021



Povodí Labe, státní podnik
Víta Nejedlého 951, 500 03 Hradec Králové

TELEFON [REDACTED]
FAX [REDACTED]
E-MAIL [REDACTED]
IČ [REDACTED]
DIČ [REDACTED]
Bankovní spojení: [REDACTED]
č.ú. [REDACTED]
IBAN [REDACTED]
Obchodní rejstřík: [REDACTED]

Magistrát města Pardubic
OŽP [REDACTED]
Štrosova 44
530 03 Pardubice

VÁŠ DOPIS Č.J. / ZE DNE

ČÍSLO JEDNACÍ
PLa/2019/043495

VYŘIZUJE/LINKA [REDACTED]

PARDOBICE
30. září 2019

Labe, pravý břeh, Němčice n. L., ř. km 978,35 – 978,6, oznámení provádění údržby břehových porostů

Jako správce vodního toku Labe v souladu s povinnostmi ohledně péče o koryta vodních toků, dle § 47. zákona č. 254/2001 Sb. a § 8 odst 2 zákona č. 114/1992 Sb. Vám oznamujeme, že na pravém břehu Labe v Němčicích n.L., bude v mimovegetačním období 2020/2022 provedeno pokácení 49 ks hybridních topolů kanadských o obvodech kmenů 140 až 370 cm.

Topoly se nacházejí v úseku toku ř. km 978, 35 – 978,6, na pozemcích 381 a 374/28 k. ú. Němčice nad Labem, které jsou ve vlastnictví státu s právem hospodaření Povodí Labe, s.p.

Při kácení budou dodrženy podmínky stanovené v Rozhodnutí č.j. 61992/2019/OŽPZ/Si Odboru životního prostředí a zemědělství Krajského úřadu Pardubického kraje o udělení výjimky ze základních podmínek ochrany zvláště chráněných druhů, do jednoho roku od započetí kácení bude provedena náhradní výsadba 35 ks stromů dle podmínek uvedených v tomto rozhodnutí.

Při místním šetření, které se konalo 19. února 2019 bylo číslovkou na kmeni označeno 79 ks topolů, na základě výše uvedeného rozhodnutí bude bez zásahu na místě ponecháno 26 ks topolů (1, 2, 3, 4, 5, 8, 11, 12, 17, 20, 25, 45, 47, 52, 54, 55, 56, 57, 61, 62, 63, 64, 65, 66, 67 a 72) a také 4 topoly (19, 22, 26 a 53), které jsou dnes již torzy.

[REDACTED]

Příloha

- Rozhodnutí č.j. 61992/2019/OŽPZ/Si
- Situace, fotodokumentace

Na vědomí

- OÚ Němčice, Němčice 96, 53352 Staré Hradiště

Záznam z pochůzky


Konané : 19. února 2019

Za účasti: 

Místo konání: **Labe, pravý břeh, ř. km 978,35 – 978,6**

Předmětem pochůzky bylo posoudit stav topolových porostů na pravém břehu Labe v Němčicích, v úseku dlouhém cca 250 metrů. Uskutečnila se na základě požadavku pana Vocáska, který má na pozemcích podél pravého břehu ohrady s kořmi (poškození majetku a obavy o bezpečnost). Řešené stromy byly na kmeni označeny číslovkou a byl změřen jejich obvod ve výšce 130 cm nad zemí, všechny se nacházejí na pozemcích p. č. 381 a 374/28 k. ú. Němčice, které jsou majetkem státu s právem hospodaření Povodí Labe.

Zároveň byly označeny 3 vícekmenné vrby, které rostou pod břehem, jsou rozlámané, výrazně nakloněné a brání tak plynulému průtoku vody. Pokácením těchto vrb nedojde k narušení VKP, jejich odstranění lze provést po předchozím oznámení na OŽP Magistrátu města Pardubic (dle § 8 odst 2 zákona č. 114/1992 Sb.).

1. Topol kanadský obvod 300 cm
 2. Topol kanadský obvod 240 cm
 3. Topol kanadský obvod 240 cm
 4. Topol kanadský obvod 214 cm
 5. Topol kanadský obvod 174 cm
 6. Topol kanadský obvod 300 cm
 7. Topol kanadský obvod 180 cm
 8. Topol kanadský obvod 190 cm
 9. Topol kanadský obvod 167 cm
 10. Topol kanadský obvod 250 cm
 11. Topol kanadský obvod 180 cm
 12. Topol kanadský obvod 200 cm
 13. Topol kanadský obvod 165 cm
 14. Topol kanadský obvod 145 cm
 15. Topol kanadský obvod 197 cm
 16. Topol kanadský obvod 177 cm
 17. Topol kanadský obvod 220 cm
 18. Topol kanadský obvod 220 cm
 19. Topol kanadský obvod 190 cm
 20. Topol kanadský obvod 270 cm
 21. Topol kanadský obvod 180 cm
 22. Topol kanadský obvod 215 cm
 23. Topol kanadský obvod 230 cm
 24. Topol kanadský obvod 226 cm
 25. Topol kanadský obvod 220 cm
 26. Topol kanadský obvod 285 cm
 27. Topol kanadský obvod 280 cm
 28. Topol kanadský obvod 306 cm
 29. Topol kanadský obvod 210 cm
 30. Topol kanadský obvod 265 cm
 31. Topol kanadský obvod 190 cm
 32. Topol kanadský obvod 140 cm
 33. Topol kanadský obvod 140 cm
 34. Topol kanadský obvod 205 cm
 35. Topol kanadský obvod 240 cm
 36. Topol kanadský obvod 200 cm
 37. Topol kanadský obvod 190 cm
 38. Topol kanadský obvod 210 cm
 39. Topol kanadský obvod 220 cm
- 
- 

40. Topol kanadský obvod 230 cm
41. Topol kanadský obvod 230 cm
42. Topol kanadský obvod 226 cm
43. Topol kanadský obvod 260 cm
44. Topol kanadský obvod 250 cm
45. Topol kanadský obvod 335 cm
46. Topol kanadský obvod 260 cm
47. Topol kanadský obvod 265 cm
48. Topol kanadský obvod 265 cm
49. Topol kanadský obvod 370 cm
50. Topol kanadský obvod 280 cm
51. Topol kanadský obvod 303 cm
52. Topol kanadský obvod 280 cm
53. Topol kanadský obvod 240 cm
54. Topol kanadský obvod 270 cm
55. Topol kanadský obvod 225 cm
56. Topol kanadský obvod 230 cm
57. Topol kanadský obvod 320 cm
58. Topol kanadský obvod 220 cm
59. Topol kanadský obvod 250 cm
60. Topol kanadský obvod 260 cm
61. Topol kanadský obvod 252 cm
62. Topol kanadský obvod 235 cm
63. Topol kanadský obvod 258 cm
64. Topol kanadský obvod 275 cm
65. Topol kanadský obvod 249 cm
66. Topol kanadský obvod 260 cm
67. Topol kanadský obvod 185 cm
68. Topol kanadský obvod 195 cm
69. Topol kanadský obvod 184 cm
70. Topol kanadský obvod 220 cm
71. Topol kanadský obvod 184 cm
72. Topol kanadský obvod 255 cm
73. Topol kanadský obvod 190 cm
74. Topol kanadský obvod 162 cm
75. Topol kanadský obvod 160 cm
76. Topol kanadský obvod 128 cm
77. Topol kanadský obvod 190 cm
78. Topol kanadský obvod 152 cm
79. Topol kanadský obvod 178 cm
80. – 82. Vrby vícekmenné trsy (pod břehem)

Vyjádření OŽPZ Krajského úřadu

Z hlediska zájmů svěřených zákonem č. 114/1992 Sb., o ochraně přírody a krajiny, v platném znění, do působnosti Krajského úřadu Pardubického kraje, orgánu ochrany přírody, tj. územní systém ekologické stability (regionální a nadregionální úroveň), přírodní parky, zvláště chráněná území (přírodní rezervace a památky), evropsky významné lokality, ptačí oblasti a zvláště chráněné druhy rostlin a živočichů, uvádí k zamýšlenému kácení následující:

Dřeviny určené ke kácení jsou součástí nadregionálního biokoridoru č. 73 („Bohdaneč – Vysoké Chvojno“), který byl vymezen převážně po řece Labi. Vodní tok včetně navazujících břehových porostů je významným krajinným prvkem. Příslušným orgánem ochrany přírody v této věci je Magistrát města Pardubic.




Vodní tok Labe je v předmetné lokalitě taktéž evropsky významnou lokalitou „Orlice a Labe“, kde jsou předměty ochrany vydra říční (*Lutra lutra*), bolen dravý (*Aspius aspius*), klínatka rohatá (*Ophiogomphus cecilia*) a některá přírodní stanoviště. Případné odkácení daných dřevin by dle názoru krajského úřadu **nemělo mít významný negativní vliv na danou evropsky významnou lokalitu**, resp. předměty ochrany této lokality, ani na žádné jiné prvky soustavy Natura 2000, či na celistvost této soustavy.

POVODÍ LABE, státní podnik

ZÁMĚR NA SLUŽBU

Labe, Němčice nad Labem, pravý břeh,
ř. km 978,35 – 978,60
pokácení 49 ks topolů kanadských a
provedení náhradní výsadby 35 ks stromů

Akce : 733200111

Zpracovala:	 dne: 21. 10. 2019	
Schválil:	 dne:	
Schváleno Dokumentační komisí:	dne: 9.12. 2019 číslo zápisu: 9/2019	

ODŮVODNĚNÍ ÚČELNOSTI VEŘEJNÉ ZAKÁZKY

1. Popis potřeb, které mají být splněním veřejné zakázky služby naplněny

Na pravém břehu Labe v Němčicích bude provedeno pokácení 49 ks hybridních topolů kanadských, následně bude provedena náhradní výsadba 35 ks stromů.

Realizací daného záměru budou splněny povinnosti vlastníka stromů a bude zvýšena bezpečnost v dané lokalitě.

2. Popis předmětu veřejné zakázky služby

Předmětem zakázky je pokácení 49 ks hybridních topolů kanadských a následné provedení náhradní výsadby 35 ks stromů. Stromy budou pokáceny kvůli nevyhovující provozní bezpečnosti, riziku pádu větví a kmenů do vodního toku a na přilehlé pastviny. Hlavním důvodem je však vysoké riziko, které představují stromy pro koně pasoucí se v přilehlých ohradách.

Kácení bylo projednáno s příslušnými orgány životního prostředí, záznam z pochůzky, rozhodnutí KÚ Pardubického kraje a oznámení provádění údržby na OŽP Magistrátu města Pardubic jsou přílohou.

3. Popis vzájemného vztahu předmětu veřejné zakázky a potřeb zadavatele

Dotčené pozemky včetně předmětných stromů jsou majetkem státu s právem hospodaření Povodí Labe, s.p.

Realizací záměru dojde k zmírnění rizika pádu větví či celých kmenů do vodního toku a na přilehlé pastviny.

4. Rizika nerealizace veřejné zakázky

Nerealizací této zakázky nebude splněna povinnost vlastníka stromů a může dojít ke vzniku mimořádné události s možným důsledkem ohrožení života, zdraví či způsobení škod na různých typech majetků.

5. Popis variant naplnění potřeb a zdůvodnění zvolené alternativy veřejné zakázky

S ohledem na velikost, stav a umístění stromů je nezbytné, aby kácení bylo provedeno specializovanou firmou v oboru arboristické a výškové práce.

Zhotovitel má povinnost si počínat tak, aby nedocházelo ke škodám na zdraví, na majetku, na přírodě a životním prostředí.

6. Předpokládaný termín splnění veřejné zakázky

Předpokládaný termín plnění zakázky je 1. 1. 2020 až 31. 12. 2024

PODROBNÝ POPIS PŘEDMĚTU SLUŽBY

Místo určení:

3411100 provozní středisko Pardubice, závod Roudnice nad Labem
Katastrální území: Němčice nad Labem, Hrobice, Dřiteč
Místo investice (stavby): Labe, pravý břeh, ř. km 978,35 – 978,6
Název DM: Labe: Němčice - Hrobice
Číslo DM: 9051002599
Identifikátor ISYPO: 66631

Podrobný popis předmětu služby:

V Předmětné lokalitě bylo barvou na kmenech očíslováno celkem 79 ks topolů kanadských. Na základě Rozhodnutí Krajského úřadu Pardubického kraje o udělení výjimky ze základních podmínek zvláště chráněných druhů musí být na místě ponechány (nekáceny) stromy s označením 1, 2, 3, 4, 5, 8, 11, 12, 17, 20, 25, 45, 47, 52, 54, 55, 56, 57, 61, 62, 63, 64, 65, 66, 67, 72 a dále ponechána na stojato torza označená čísla 19, 22, 26 a 53.

Celkem bude tedy pokáceno na pozemcích p.č. 381 a 374/28 k.ú. Němčice n.L. 49 ks topolů o obvodech kmenů 140 až 370 cm.

V rámci prováděného kácení musí být dbáno na to, aby nedošlo k poškození dalších dřevin, zejména dřevin a torz určených k ponechání (viz. výše).

Kácení bude prováděno v období vegetačního klidu.

Vzhledem k potvrzenému výskytu lesáka rumělkového není třeba seřezávat pařezy s úrovní terénu, naopak je vhodné nezačišťovat řez vůbec. Vzniklá odpadní dřevní hmota bude seštěpkována nebo odvezena na skládku.

Kmeny stromů budou vymístěny na místo skládky (pozemek p. č. 374/29 k.ú. Němčice n.L.), zhotovitel vyhotoví soupis dřevní hmoty s pořadovým číslem, délkou a středním průměrem bez kůry. Výčetka dřevní hmoty bude součástí zakázky.

Jako náhrada za pokácené stromy bude nejpozději do jednoho roku od započetí kácení provedena náhradní výsadba celkem 35 ks stromů. 12 stromů bude vysázeno v místě kácení do vzniklých proluk, dalších 23 stromů bude vysázeno na pozemcích p.č. 2447 k.ú. Hrobice, 240/2 k.ú. Dřiteč a 391 k.ú. Němčice n.L.

Kostru nové výsadby musí tvořit dub letní a topol černý, bude zajištěna tříletá následná péče a v případě úhynu bude provedena dosadba. Dřeviny budou vysázeny v souladu s ČSN 839021.

Zhotovitel musí splnit veškeré podmínky stanovené výše uvedeným Rozhodnutím č.j. 61992/2019/OŽPZ/Si.

Požadované parametry a jejich zdůvodnění:

Zhotovitel této veřejné zakázky je povinen na svůj náklad a odpovědnost označit a zabezpečit místo provádění prací takovým způsobem, aby zabránil vniknutí nepovolaným osobám do prostoru provádění prací tak, aby nedošlo činností zhotovitele k ohrožení života, zdraví či majetku třetích osob (oplocení či označení pracoviště, poučené osoby, dodržení podmínek BOZP apod.).

Za škody způsobené na cizím majetku při samotném provádění akce ručí zhotovitel prací.

Zhotovitel vydá prohlášení, že je odborně způsobilý k zajištění předmětu služby. V případě, že dojde ke vzniku přestupkové odpovědnosti objednatele v souvislosti

s neodborným zásahem, zavazuje se zhotovitel převzít plnou odpovědnost, případně uhradit objednateli veškeré vzniklé škody, tedy zejména uhradit objednateli případnou škodu ve výši udělené pokuty.

V případě, že dojde ke změně stavu stromu (např. vyvrácení nebo nutnému pokácení do provedení služby) bude částka za neprovedení kácení stromu odečtena a fakturovaná částka bude upravena.

Odhad ceny:

Kácení 49 ks topolů kanadských	300 tis. Kč
Náhradní výsadba včetně následné péče	175 tis. Kč
Celkem	<u>475 tis. Kč</u>

Předpokládaná hodnota zakázky byla stanovena na základě zpracovaného rozpočtu zakázky obdobného charakteru a dle skutečných cen prací v regionu.

Požadavky na předání, převzetí atd.:

Objednatel provede protokolární předání dotčených pozemků nebo částí pozemků, včetně stromů určených k řezům.

Po dobu realizace zakázky objednatel požaduje z důvodu bezpečnosti zajistit:

- dočasné omezení pohybu lidí na stezkách, potahových cestách apod. (páskou, cedulí, osobou) v obou směrech
- případné znečištění komunikací v okolí akce bude průběžně odstraňováno
- dát pozor na el. vedení apod., pokud se nachází v blízkosti.

Realizace akce nebude mít negativní vliv na životní prostředí při dodržování následujících opatření:

- vzhledem k tomu, že práce budou probíhat u vodního toku, bude veškeré zařízení pracoviště zajištěno tak, aby nedošlo ke znečištění vodní hladiny a pozemků ropnými látkami
- všechny stroje a mechanismy musí být v řádném technickém stavu, prosté úkapů olejů a pohonných hmot
- zhotovitel je povinen během prací zajišťovat pořádek na pracovišti a neznečišťovat veřejná prostranství, nezatěžovat jej nadměrným hlukem. Při provádění prací bude v maximální míře brán ohled na okolní porost. Případné jeho poškození bude odborně ošetřeno
- veškerá dřevní hmota, která napadá do vodního toku, bude odstraněna.

Před započítáním vlastních prací bude v některých místech pravděpodobně nutné si zajistit souhlasy se vstupem a využitím okolních pozemků zhotovitelem akce.

Zhotovitel, po provedení akce v požadovaném rozsahu, uvede pozemky do původního stavu a tyto předá protokolárně zpět objednateli.

Přílohy:

Situace, fotodokumentace, informace o pozemku

Rozhodnutí KÚ Pardubického kraje č.j. 61992/2019/OŽPZ/Si.

Oznámení provádění údržby porostů na OŽP č.j. PLa/2019/043495

Záznam z pochůzky