

**Příloha č. 1 Smlouvy o výpůjčce 29/4/2004  
aktualizace k 31.12.2021**

**POZEMKY**

*Tab. č. 1 - katastrální území Čepirohy - výpis z KN na LV č. 1*

p. p. č.	kultura	m <sup>2</sup>	cena za m <sup>2</sup> v Kč	celková cena v Kč
113/146	lesní pozemek	1 634	5,00	8 170,00
113/147	lesní pozemek	501	5,00	2 505,00
113/148	lesní pozemek	363	5,00	1 815,00
113/149	lesní pozemek	5 917	5,00	29 585,00
113/297	lesní pozemek	11 160	400,00	4 464 000,00
464/14	ost. plocha	1 752	50,00	87 600,00
464/28	lesní pozemek	867	5,00	4 335,00
464/33	lesní pozemek	35 523	5,00	177 615,00
464/38	lesní pozemek	32 232	5,00	161 160,00
549/3	lesní pozemek	1 692	5,00	8 460,00
549/4	lesní pozemek	7 036	5,00	35 180,00
549/5	lesní pozemek	6 025	5,00	30 125,00
<b>Celkem</b>		<b>104 702</b>		<b>5 010 550,00</b>

*Tab. č. 2 - katastrální území Děčany - výpis z KN na LV č. 250*

p. p. č.	kultura	m <sup>2</sup>	cena za m <sup>2</sup> v Kč	celková cena v Kč
48	pastvina	8 244	2,47	20 362,68
48	pastvina	2 302	2,46	5 662,92
56	pastvina	2 219	2,40	5 325,60
62/1	lesní pozemek	84 067	3,80	319 454,60
<b>Celkem</b>		<b>96 832</b>		<b>350 805,80</b>

*Tab. č. 3 - katastrální území Dřemčice - výpis z KN na LV č. 367*

p. p. č.	kultura	m <sup>2</sup>	cena za m <sup>2</sup> v Kč	celková cena v Kč
266	pastvina	432	2,40	1 036,80
267	pastvina	324	2,40	777,60
268	lesní pozemek	18 541	3,80	70 455,80
271	ost. plocha	2 715	3,00	8 145,00
273	vodní plocha	3 579	3,00	10 737,00
276	pastvina	1 565	2,40	3 756,00
278	vodní plocha	5 233	3,00	15 699,00
279	vodní plocha	108	3,00	324,00
280/1	pastvina	56 400	3,00	169 200,00
280/2	lesní pozemek	16 352	3,10	50 691,20
280/2	lesní pozemek	31 169	3,00	93 507,00
280/3	ost. plocha	1 450	3,00	4 350,00
282	ost. plocha	9 963	3,00	29 889,00
409/1	pastvina	5 881	2,40	14 114,40
410/1	pastvina	43 035	3,00	129 105,00
410/2	pastvina	1 362	2,40	3 268,80
410/3	ost. plocha	651	3,00	1 953,00
435	ost. plocha	2 509	3,00	7 527,00

437	ost. plocha	1 205	3,00	3 615,00
440/3	pastvina	33 298	2,40	79 915,20
464/1	lesní pozemek	217 923	3,80	828 107,40
465	ost. plocha	3 579	3,00	10 737,00
<b>Celkem</b>		<b>457 274</b>		<b>1 536 911,20</b>

Tab. č. 4 - katastrální území **Hamr u Litvínova** - výpis z KN na LV č. 998

p. p. č.	kultura	m <sup>2</sup>	cena za m <sup>2</sup> v Kč	celková cena v Kč
564/1	lesní pozemek	79 610	3,80	302 518,00
<b>Celkem</b>		<b>79 610</b>		<b>302 518,00</b>

Tab. č. 5 - katastrální území **Horní Litvínov** - výpis z KN na LV č. 2115

p. p. č.	kultura	m <sup>2</sup>	cena za m <sup>2</sup> v Kč	celková cena v Kč
2010/15	lesní pozemek	151 013	5,00	755 065,00
2688	lesní pozemek	2 438	5,00	12 190,00
<b>Celkem</b>		<b>153 451</b>		<b>767 255,00</b>

Tab. č. 6 - katastrální území **Hořany** - výpis z KN na LV č. 1

p. p. č.	kultura	m <sup>2</sup>	cena za m <sup>2</sup> v Kč	celková cena v Kč
72	pastvina	1 332	7,90	10 522,80
600	lesní pozemek	325	50,00	16 250,00
603	lesní pozemek	1 544	50,00	77 200,00
613	lesní pozemek	4 673	5,00	23 365,00
615/1	lesní pozemek	1 467 834	3,80	5 577 769,20
619	ost. plocha	2 902	5,00	14 510,00
622	ost. plocha	325	5,00	1 625,00
623/1	lesní pozemek	6 081	5,00	30 405,00
623/2	lesní pozemek	3 679	5,00	18 395,00
623/3	lesní pozemek	695	5,00	3 475,00
623/7	lesní pozemek	28	5,00	140,00
624	lesní pozemek	1 985	3,80	7 543,00
630/1	lesní pozemek	7 818	5,00	39 090,00
630/2	lesní pozemek	166	5,00	830,00
631/1	lesní pozemek	9 915	5,00	49 575,00
631/2	lesní pozemek	2 154	5,00	10 770,00
634	lesní pozemek	699 967	5,00	3 499 835,00
635	ost. plocha	882	112,50	99 225,00
646	lesní pozemek	485	3,80	1 843,00
672	ost. plocha	574	5,00	2 870,00
673	lesní pozemek	10 103	3,80	38 391,40
701	ost. plocha	182	70,00	12 740,00
791/1	lesní pozemek	31 963	70,10	2 240 606,30
<b>Celkem</b>		<b>2 256 492</b>		<b>11 776 975,70</b>

Tab. č. 7 - katastrální území **Chrástany u Dřemčic** - výpis z KN na LV č. 370

p. p. č.	kultura	m <sup>2</sup>	cena za m <sup>2</sup> v Kč	celková cena v Kč
376/1	lesní pozemek	79 054	3,80	300 405,20
<b>Celkem</b>		<b>79 054</b>		<b>300 405,20</b>

Tab. č. 8 - katastrální území Janov u Litvínova - výpis z KN na LV č. 197

p. p. č.	kultura	m <sup>2</sup>	cena za m <sup>2</sup> v Kč	celková cena v Kč
st. 1/1	zast. plocha	7 560	105,00	793 800,00
st. 1/2	zast. plocha	444	105,00	46 620,00
st. 1/3	zast. plocha	219	105,00	22 995,00
st. 1/4	zast. plocha	498	105,00	52 290,00
st. 2	zast. plocha	58	105,00	6 090,00
st. 3	zast. plocha	60	105,00	6 300,00
st. 123	zast. plocha	606	105,00	63 630,00
st. 199	zast. plocha	465	105,00	48 825,00
1	ost. plocha	6 909	3,00	20 727,00
5/1	zahradá	851	100,00	85 100,00
5/2	zahradá	412	105,00	43 260,00
8	zahradá	1 101	105,00	115 605,00
10/2	ost. plocha	347	3,00	1 041,00
11	zahradá	578	105,00	60 690,00
13/1	zahradá	866	105,00	90 930,00
13/2	zahradá	276	105,00	28 980,00
14/1	ovocný sad	9 860	5,00	49 300,00
15/1	ost. plocha	8 184	3,00	24 552,00
16	zahradá	3 601	105,00	378 105,00
17/1	ost. plocha	479	3,00	1 437,00
17/2	ost. plocha	1 354	3,00	4 062,00
18/2	ost. plocha	281	0,50	140,50
25/1	ovocný sad	9 129	5,00	45 645,00
30/1	zahradá	362	100,00	36 200,00
34	ost. plocha	564	3,00	1 692,00
190/8	ost. plocha	99	100,00	9 900,00
190/9	ost. plocha	791	100,00	79 100,00
190/58	louka	4 473	3,01	13 463,73
192/3	ost. plocha	608	0,50	304,00
206/1	ost. plocha	1 510	5,00	7 550,00
206/2	ost. plocha	923	5,00	4 615,00
206/2	ost. plocha	5	6,00	30,00
206/3	ost. plocha	568	5,00	2 840,00
527/1	lesní pozemek	2 405	5,00	12 025,00
527/2	lesní pozemek	3 619	5,00	18 095,00
527/3	lesní pozemek	422	5,00	2 110,00
546/3	zahradá	264	100,00	26 400,00
760/1	ost. plocha	460	0,50	230,00
761/1	zahradá	634	105,00	66 570,00
767/2	zahradá	340	100,00	34 000,00

788/33	ost. plocha	9 510	5,00	47 550,00
900	ost. plocha	142	3,80	539,60
928	zahrada	1 380	100,00	138 000,00
932/3	lesní pozemek	205	3,80	779,00
932/6	lesní pozemek	72	3,80	273,60
933	zahrada	178	105,00	18 690,00
934/1	ost. plocha	449	3,00	1 347,00
934/4	ost. plocha	135	0,50	67,50
938/1	lesní pozemek	118	3,80	448,40
939/1	lesní pozemek	2 828	5,00	14 140,00
939/2	lesní pozemek	3 886	5,00	19 430,00
940	lesní pozemek	281	3,80	1 067,80
942	lesní pozemek	4 950	5,00	24 750,00
951/1	lesní pozemek	807 786	3,80	3 069 586,80
965/3	lesní pozemek	1 200 118	5,00	6 000 590,00
965/3	lesní pozemek	41 566	4,90	203 673,40
976/2	zahrada	366	105,00	38 430,00
978/1	ost. plocha	1 193	3,00	3 579,00
978/2	ost. plocha	136	17,40	2 366,40
978/2	ost. plocha	12	17,50	210,00
979	ost. plocha	265	3,00	795,00
1039/2	ost. plocha	1 505	18,55	27 917,75
1039/2	ost. plocha	200	18,56	3 712,00
1080/1	lesní pozemek	723	4,44	3 210,12
1080/2	lesní pozemek	801	4,44	3 556,44
<b>Celkem</b>		<b>2 150 990</b>		<b>11 929 959,04</b>

Tab. č. 9 - katastrální území Klíny I - výpis z KN na LV č. 220

p. p. č.	kultura	m <sup>2</sup>	cena za m <sup>2</sup> v Kč	celková cena v Kč
st. 23	zast. plocha	590	20,00	11 800,00
6/1	lesní pozemek	4 382	5,00	21 910,00
6/2	lesní pozemek	1 095	5,00	5 475,00
6/3	louka	107	5,00	535,00
8	lesní pozemek	723	5,00	3 615,00
20/1	louka	13 882	5,00	69 410,00
20/2	louka	4 443	5,00	22 215,00
21	ost. plocha	162	5,00	810,00
23	lesní pozemek	27 339	5,00	136 695,00
27	lesní pozemek	7 301	5,00	36 505,00
28	lesní pozemek	4 636	5,00	23 180,00
69	lesní pozemek	50 065	3,80	190 247,00
76	lesní pozemek	4 007	3,80	15 226,60
80	lesní pozemek	22 405	5,00	112 025,00
91	lesní pozemek	2 985	5,00	14 925,00
96/1	lesní pozemek	44 183	5,00	220 915,00
96/2	louka	14 339	5,00	71 695,00
96/3	lesní pozemek	6 272	5,00	31 360,00
96/4	lesní pozemek	3 655	5,00	18 275,00

100/3	louka	64	5,00	320,00
100/4	louka	151	5,00	755,00
110/1	louka	10 668	5,00	53 340,00
117/1	ost. plocha	6 373	5,00	31 865,00
117/2	ost. plocha	884	3,00	2 652,00
117/4	ost. plocha	596	5,00	2 980,00
130/1	louka	57 259	2,40	137 421,60
130/4	lesní pozemek	10 920	3,80	41 496,00
136/1	louka	43 845	5,00	219 225,00
143	pastvina	1 270	2,40	3 048,00
146/2	louka	59	7,58	447,22
146/3	louka	36	7,58	272,88
149	lesní pozemek	3 377	3,80	12 832,60
150	lesní pozemek	1 642 418	3,80	6 241 188,40
151/1	lesní pozemek	2 185 462	3,81	8 326 610,22
151/1	lesní pozemek	1 839 869	3,82	7 028 299,58
151/1	lesní pozemek	252	90,00	22 680,00
151/10	ost. plocha	9	25,00	225,00
152	lesní pozemek	3 190	3,80	12 122,00
154	lesní pozemek	1 292	5,00	6 460,00
157/1	lesní pozemek	7 588	3,80	28 834,40
158/1	lesní pozemek	669 498	3,80	2 544 092,40
160/1	louka	10 899	5,00	54 495,00
160/2	ost. plocha	97	25,00	2 425,00
160/3	louka	198	5,00	990,00
160/16	louka	68	5,00	340,00
160/17	louka	39	5,00	195,00
160/18	louka	21	5,00	105,00
169/1	louka	2 028	30,00	60 840,00
169/3	ost. plocha	151	17,50	2 642,50
181/2	louka	573	5,00	2 865,00
187	louka	1 201	2,40	2 882,40
188	louka	1 780	2,40	4 272,00
196/2	ost. plocha	104	21,00	2 184,00
<b>Celkem</b>		<b>6 714 810</b>		<b>25 858 221,80</b>

Tab. č. 10 - katastrální území Klíny II - výpis z KN na LV č. 311

p. p. č.	kultura	m <sup>2</sup>	cena za m <sup>2</sup> v Kč	celková cena v Kč
186/2	lesní pozemek	283	3,80	1 075,40
<b>Celkem</b>		<b>283</b>		<b>1 075,40</b>

Tab. č. 11 - katastrální území Křížatky - výpis z KN na LV č. 197

p. p. č.	kultura	m <sup>2</sup>	cena za m <sup>2</sup> v Kč	celková cena v Kč
st.39	zast.plocha	20	20,00	400,00
21	ost. plocha	307	10,00	3 070,00
81/4	orná půda	859	3,55	3 049,45
83/1	orná půda	2 853	3,55	10 128,15
83/2	louka	1 977	3,55	7 018,35
83/6	louka	567	3,55	2 012,85
88/1	zahradka	1 199	10,00	11 990,00

107/1	louka	6 311	3,80	23 981,80
107/2	zahrada	64	10,10	646,40
107/2	zahrada	40	10,09	403,60
107/20	louka	1 308	2,91	3 806,28
111/1	lesní pozemek	451 232	3,80	1 714 681,60
111/1	lesní pozemek	244 660	3,81	932 154,60
113	lesní pozemek	1 639	3,80	6 228,20
114	lesní pozemek	3 159	3,80	12 004,20
115	lesní pozemek	7 526	3,80	28 598,80
119/1	lesní pozemek	1 309 055	3,80	4 974 409,00
119/2	lesní pozemek	69 967	3,80	265 874,60
119/2	lesní pozemek	7 220	3,81	27 508,20
119/3	ost. plocha	6 618	3,00	19 854,00
123	lesní pozemek	12 514	3,80	47 553,20
124	lesní pozemek	10 527	3,80	40 002,60
131/1	lesní pozemek	2 015 540	3,80	7 659 052,00
143	lesní pozemek	2 431	3,80	9 237,80
144/1	lesní pozemek	14 339	3,80	54 488,20
144/2	lesní pozemek	144 366	3,80	548 590,80
149	louka	12 336	3,55	43 792,80
150	lesní pozemek	37 949	3,80	144 206,20
153	ost. plocha	75	15,00	1 125,00
171	ost. plocha	986	3,00	2 958,00
177	ost. plocha	1 209	3,00	3 627,00
<b>Celkem</b>		<b>4 368 853</b>		<b>16 602 453,68</b>

Tab. č. 12 - katastrální území Leská - výpis z KN na LV č. 361

p. p. č.	kultura	m <sup>2</sup>	cena za m <sup>2</sup> v Kč	celková cena v Kč
356/1	lesní pozemek	337 131	3,80	1 281 097,80
357	lesní pozemek	144	3,80	547,20
580	lesní pozemek	863	3,80	3 279,40
581	lesní pozemek	583 033	3,78	2 203 864,74
581	lesní pozemek	244 114	3,79	925 192,06
582	lesní pozemek	33 881	3,80	128 747,80
583	lesní pozemek	119 247	3,80	453 138,60
<b>Celkem</b>		<b>1 318 413</b>		<b>4 995 867,60</b>



Tab. č. 13 - katastrální území **Lom u Mostu** - výpis z KN na LV č. 988

p. p. č.	kultura	m <sup>2</sup>	cena za m <sup>2</sup> v Kč	celková cena v Kč
1709/3	lesní pozemek	40 518	5,00	202 590,00
1709/3	lesní pozemek	1 000	4,99	4 990,00
<b>Celkem</b>		<b>41 518</b>		<b>207 580,00</b>

Tab. č. 14 - katastrální území **Lounice** - výpis z KN na LV č. 2255

p. p. č.	kultura	m <sup>2</sup>	cena za m <sup>2</sup> v Kč	celková cena v Kč
1/1	pastvina	2 770	2,40	6 648,00
20/1	ovocný sad	3 748	5,89	22 075,72
21	lesní pozemek	663	2,40	1 591,20
22	ost. plocha	113	3,00	339,00
115/2	ost. plocha	1 286	3,00	3 858,00
115/3	ost. plocha	11 088	3,00	33 264,00
115/4	ost. plocha	750	3,00	2 250,00
115/5	ovocný sad	8 153	3,80	30 981,40
115/6	lesní pozemek	6 109	3,80	23 214,20
115/8	pastvina	1 991	2,40	4 778,40
115/10	ost. plocha	1 357	3,00	4 071,00
115/14	lesní pozemek	18 303	3,80	69 551,40
141/3	ost. plocha	795	3,00	2 385,00
142	ost. plocha	236	3,00	708,00
166/1	lesní pozemek	1 820 597	3,80	6 918 268,60
166/4	lesní pozemek	32 323	3,79	122 504,17
166/4	lesní pozemek	35 734	3,78	135 074,52
166/8	lesní pozemek	422	3,80	1 603,60
166/10	lesní pozemek	208	3,80	790,40
166/11	ost. plocha	1 076	3,00	3 228,00
166/12	lesní pozemek	1 086	3,80	4 126,80
166/13	lesní pozemek	376	3,80	1 428,80
166/14	lesní pozemek	11 914	3,80	45 273,20
168	lesní pozemek	1 748	3,20	5 593,60
169/1	lesní pozemek	4 290	3,40	14 586,00
169/1	lesní pozemek	240	3,39	813,60
169/7	lesní pozemek	792	3,80	3 009,60
171/1	lesní pozemek	984	3,80	3 739,20
171/2	lesní pozemek	459	3,80	1 744,20
171/3	lesní pozemek	682	3,80	2 591,60
173	lesní pozemek	1 639	3,80	6 228,20
174/1	lesní pozemek	141 069	3,80	536 062,20
174/2	lesní pozemek	7 538	3,80	28 644,40
<b>Celkem</b>		<b>2 120 539</b>		<b>8 041 026,01</b>

Tab. č. 15 - katastrální území *Meziboří u Litvínova* - výpis z KN na LV č. 509

p. p. č.	kultura	m <sup>2</sup>	cena za m <sup>2</sup> v Kč	celková cena v Kč
351/5	lesní pozemek	1 790	5,00	8 950,00
351/6	lesní pozemek	152	5,00	760,00
443	pastvina	2 138	2,38	5 088,44
443	pastvina	248	2,37	587,76
444	pastvina	2 601	2,40	6 242,40
<b>Celkem</b>		<b>6 929</b>		<b>21 628,60</b>

Tab. č. 16 - katastrální území *Mníšek v Krušných horách* - výpis z KN na LV č. 302

p. p. č.	kultura	m <sup>2</sup>	cena za m <sup>2</sup> v Kč	celková cena v Kč
152	ost. plocha	16 678	3,00	50 034,00
155/3	lesní pozemek	283 555	3,80	1 077 509,00
155/4	lesní pozemek	55 919	3,80	212 492,20
156	lesní pozemek	601	3,80	2 283,80
271/1	lesní pozemek	704 482	3,82	2 691 121,24
271/1	lesní pozemek	1 586 700	3,81	6 045 327,00
271/2	ost. plocha	50	3,00	150,00
272	lesní pozemek	7 348	3,80	27 922,40
293/1	lesní pozemek	2 128 305	3,80	8 087 559,00
293/2	ost. plocha	2 100	3,80	7 980,00
310/1	louka	38 788	0,62	24 048,56
320	ost. plocha	2 230	5,00	11 150,00
321	ost. plocha	2 345	5,00	11 725,00
322	ost. plocha	79	5,00	395,00
325	ost. plocha	5 477	5,00	27 385,00
326	ost. plocha	580	5,00	2 900,00
327	ost. plocha	1 364	3,00	4 092,00
330/1	louka	54 043	1,89	102 141,27
334	ost. plocha	2 030	5,00	10 150,00
348/7	louka	14 838	1,50	22 257,00
352/1	lesní pozemek	4 755	5,00	23 775,00
367	louka	16 456	5,00	82 280,00
387	louka	4 690	1,50	7 035,00
388/3	louka	9 060	1,50	13 590,00
389/2	louka	1 969	1,50	2 953,50
391/1	lesní pozemek	27 907	5,00	139 535,00
391/2	lesní pozemek	106	5,00	530,00
392/1	louka	8 541	2,04	17 423,64
392/3	louka	1 438	5,00	7 190,00
392/4	louka	1 985	1,50	2 977,50
393	ost. plocha	410	5,00	2 050,00
394	louka	388	1,50	582,00
400/1	lesní pozemek	57 661	5,00	288 305,00
424/2	ost. plocha	216	5,00	1 080,00
434	vodní plocha	1 061	5,00	5 305,00
435	lesní pozemek	15 581	3,80	59 207,80



449	lesní pozemek	560 975	3,80	2 131 705,00
450	lesní pozemek	144 892	3,80	550 589,60
451	lesní pozemek	1 139	3,80	4 328,20
452/1	lesní pozemek	165 372	3,80	628 413,60
469	ost. plocha	1 795	3,00	5 385,00
470	ost. plocha	1 137	5,00	5 685,00
488	ost. plocha	291	3,00	873,00
507	ost. plocha	942	3,00	2 826,00
508	ost. plocha	1 140	3,00	3 420,00
509	ost. plocha	579	3,00	1 737,00
510	ost. plocha	212	3,00	636,00
<b>Celkem</b>		<b>5 938 210</b>		<b>22 408 040,31</b>

Tab. č. 17 - katastrální území **Most I** - výpis z KN na LV č. 302

p. p. č.	kultura	m <sup>2</sup>	cena za m <sup>2</sup> v Kč	celková cena v Kč
63	vodní plocha	1 991	3,00	5 973,00
71/2	lesní pozemek	563	5,00	2 815,00
150	vodní plocha	3 804	3,00	11 412,00
247/6	lesní pozemek	10 284	4,16	42 781,44
248/1	lesní pozemek	14 928	4,16	62 100,48
250/1	lesní pozemek	8 620	5,00	43 100,00
251/1	lesní pozemek	185 402	5,00	927 010,00
254/3	lesní pozemek	8 613	4,16	35 830,08
254/4	lesní pozemek	8 471	4,16	35 239,36
255	lesní pozemek	2 809	4,16	11 685,44
257	lesní pozemek	799	4,16	3 323,84
258	lesní pozemek	1 673	3,80	6 357,40
260	lesní pozemek	9 319	3,80	35 412,20
274/18	lesní pozemek	54 714	250,00	13 678 500,00
278/2	lesní pozemek	1 939	5,00	9 695,00
278/3	lesní pozemek	3 860	5,00	19 300,00
278/4	lesní pozemek	207	5,00	1 035,00
278/5	lesní pozemek	11 432	5,00	57 160,00
300/1	lesní pozemek	60 772	4,16	252 811,52
301	lesní pozemek	924	4,16	3 843,84
302	lesní pozemek	7 488	5,00	37 440,00
<b>Celkem</b>		<b>398 612</b>		<b>15 282 825,60</b>

Tab. č. 18 - katastrální území **Most II** - výpis z KN na LV č. 1

p. p. č.	kultura	m <sup>2</sup>	cena za m <sup>2</sup> v Kč	celková cena v Kč
3/1	lesní pozemek	136 273	3,00	408 819,00
6/1	lesní pozemek	26 919	3,00	80 757,00
6/2	lesní pozemek	1 410	3,00	4 230,00
6/3	lesní pozemek	70	3,00	210,00
482/1	lesní pozemek	381 501	4,13	1 575 599,13
482/1	lesní pozemek	17 119	4,12	70 530,28
482/37	lesní pozemek	31 132	5,00	155 660,00

482/39	lesní pozemek	248	5,00	1 240,00
514	lesní pozemek	2 008	175,00	351 400,00
542/1	lesní pozemek	1 211	3,20	3 875,20
4376/1	lesní pozemek	157 041	5,00	785 205,00
4376/2	lesní pozemek	44	5,62	247,28
4376/4	zast. plocha	17	100,00	1 700,00
4376/6	lesní pozemek	266	5,00	1 330,00
4376/7	lesní pozemek	236	5,00	1 180,00
4376/8	lesní pozemek	106	5,00	530,00
4377	vodní plocha	7 275	3,00	21 825,00
4378	ost. plocha	7 321	3,00	21 963,00
4379	ost. plocha	2 540	105,00	266 700,00
4380	ost. plocha	2 407	105,00	252 735,00
4381/4	lesní pozemek	3 432	5,00	17 160,00
4381/5	ost. plocha	1 219	5,00	6 095,00
4382/1	lesní pozemek	426 654	5,00	2 133 270,00
4382/2	ost. plocha	4 437	5,00	22 185,00
4382/8	lesní pozemek	1 795	5,00	8 975,00
4383/1	lesní pozemek	410 145	5,00	2 050 725,00
4383/40	lesní pozemek	144	5,00	720,00
6944	lesní pozemek	18 528	3,02	55 954,56
6949/1	lesní pozemek	4 613	5,00	23 065,00
<b>Celkem</b>		<b>1 646 111</b>		<b>8 323 885,45</b>

Tab. č. 19 - katastrální území **Obrnice** - výpis z KN na LV č. 556

p. p. č.	kultura	m <sup>2</sup>	cena za m <sup>2</sup> v Kč	celková cena v Kč
814/3	lesní pozemek	40 564	3,22	130 616,08
814/5	lesní pozemek	43 274	3,22	139 342,28
<b>Celkem</b>		<b>83 838</b>		<b>269 958,36</b>

Tab. č. 20 - katastrální území **Rašov u Litvínova** - výpis z KN na LV č. 256

p. p. č.	kultura	m <sup>2</sup>	cena za m <sup>2</sup> v Kč	celková cena v Kč
92/2	lesní pozemek	1 156	3,80	4 392,80
118	lesní pozemek	1 120	3,65	4 088,00
118	lesní pozemek	7 500	3,64	27 300,00
120	lesní pozemek	12 007	3,51	42 144,57
121	lesní pozemek	31 610	3,80	120 118,00
122	lesní pozemek	13 779	3,80	52 360,20
123/1	lesní pozemek	239 269	3,75	897 258,75
123/1	lesní pozemek	93 214	3,74	348 620,36
123/6	lesní pozemek	227 561	3,80	864 731,80
123/7	lesní pozemek	34 112	3,80	129 625,60
123/8	lesní pozemek	7 086	5,79	41 027,94
134	lesní pozemek	28 977	3,80	110 112,60
135/2	lesní pozemek	32	3,80	121,60
136/4	lesní pozemek	851	3,80	3 233,80
136/5	lesní pozemek	40	3,80	152,00

177/1	lesní pozemek	33 689	3,80	128 018,20
177/4	lesní pozemek	913	3,80	3 469,40
177/9	lesní pozemek	7 642	3,80	29 039,60
179	lesní pozemek	650	3,80	2 470,00
202	ost. plocha	2 029	22,70	46 058,30
202	ost. plocha	592	22,60	13 379,20
203	ost. plocha	520	3,00	1 560,00
<b>Celkem</b>		<b>744 349</b>		<b>2 869 282,72</b>

Tab. č. 21 - katastrální území *Rudolice nad Bílinou* - výpis z KN na LV č. 1

p. p. č.	kultura	m <sup>2</sup>	cena za m <sup>2</sup> v Kč	celková cena v Kč
2/4	lesní pozemek	161 196	3,92	631 888,32
3	lesní pozemek	651	3,92	2 551,92
5	lesní pozemek	2 669	3,92	10 462,48
7	lesní pozemek	16 124	3,92	63 206,08
9/1	lesní pozemek	6 157	3,92	24 135,44
9/2	lesní pozemek	3 327	3,92	13 041,84
10	lesní pozemek	2 128	3,92	8 341,76
<b>Celkem</b>		<b>192 252</b>		<b>753 627,84</b>

Tab. č. 22 - katastrální území *Slatinice u Mostu* - výpis z KN na LV č. 1

p. p. č.	kultura	m <sup>2</sup>	cena za m <sup>2</sup> v Kč	celková cena v Kč
st. 181	zas. plocha	32	800,00	25 600,00
<b>Celkem</b>		<b>32</b>		<b>25 600,00</b>

Tab. č. 23 - katastrální území *Souš* - výpis z KN na LV č. 1

p. p. č.	kultura	m <sup>2</sup>	cena za m <sup>2</sup> v Kč	celková cena v Kč
828/94	lesní pozemek	24 331	5,00	121 655,00
1601/62	lesní pozemek	11 339	5,00	56 695,00
1061/63	lesní pozemek	4 178	5,00	20 890,00
1601/64	lesní pozemek	9 844	5,00	49 220,00
1897	lesní pozemek	81	2,45	198,45
<b>Celkem</b>		<b>49 773</b>		<b>248 658,45</b>

Tab. č. 24 - katastrální území *Staré* - výpis z KN na LV č. 368

p. p. č.	kultura	m <sup>2</sup>	cena za m <sup>2</sup> v Kč	celková cena v Kč
323	lesní pozemek	478	3,72	1 778,16
324/2	louka	4 051	3,71	15 029,21
325	lesní pozemek	5 107	3,72	18 998,04
326	lesní pozemek	480	3,71	1 780,80
326	lesní pozemek	325	3,72	1 209,00
327/2	lesní pozemek	7 481	3,71	27 754,51
340/1	lesní pozemek	26 705	3,71	99 075,55

362	lesní pozemek	11 455	3,72	42 612,60
368	lesní pozemek	10 851	3,71	40 257,21
385/1	lesní pozemek	1 545	3,72	5 747,40
385/2	lesní pozemek	356	3,72	1 324,32
388/2	ost. plocha	90	3,72	334,80
<b>Celkem</b>		<b>68 924</b>		<b>255 901,60</b>

Tab. č. 25 - katastrální území **Střimice** - výpis z KN na LV č. 1

p. p. č.	kultura	m <sup>2</sup>	cena za m <sup>2</sup> v Kč	celková cena v Kč
163/121	lesní pozemek	622	5,00	3 110,00
163/123	lesní pozemek	477	5,00	2 385,00
163/126	lesní pozemek	149	5,00	745,00
163/137	lesní pozemek	5 544	5,00	27 720,00
163/23	lesní pozemek	4 665	5,00	23 325,00
163/24	lesní pozemek	7 725	5,00	38 625,00
258/9	lesní pozemek	48 335	4,92	237 808,20
258/62	lesní pozemek	55	4,92	270,60
258/63	lesní pozemek	7 631	4,92	37 544,52
<b>Celkem</b>		<b>75 203</b>		<b>371 533,32</b>

Tab. č. 26 - katastrální území **Šumná u Litvínova** - výpis z KN na LV č. 2615

p. p. č.	kultura	m <sup>2</sup>	cena za m <sup>2</sup> v Kč	celková cena v Kč
1	lesní pozemek	45 252	5,00	226 260,00
3	lesní pozemek	1 230	5,00	6 150,00
<b>Celkem</b>		<b>46 482</b>		<b>232 410,00</b>

Tab. č. 27 - katastrální území **Třebívlice** - výpis z KN na LV č. 290

p. p. č.	kultura	m <sup>2</sup>	cena za m <sup>2</sup> v Kč	celková cena v Kč
9	ost. plocha	306	3,00	918,00
372/2	ost. plocha	845	3,00	2 535,00
622/3	trvalý tr. porost	72	3,00	216,00
647	ost. plocha	1 512	87,00	131 544,00
<b>Celkem</b>		<b>2 735</b>		<b>135 213,00</b>

Tab. č. 28 - katastrální území **Vtelná** - výpis z KN na LV č. 1

p. p. č.	kultura	m <sup>2</sup>	cena za m <sup>2</sup> v Kč	celková cena v Kč
244/26	lesní pozemek	9 608	5,00	48 040,00
244/27	lesní pozemek	28 651	5,00	143 255,00
244/29	lesní pozemek	426	5,00	2 130,00
<b>Celkem</b>		<b>38 685</b>		<b>193 425,00</b>

Pozemky v celkové účetní hodnotě:

139 073 594,68 Kč

**Budovy, stavby**Tab. č. 1 - katastrální území *Janov u Litvínova* - výpis z KN na LV č. 197

č. p.	st. p. č.	inv. č.	účet. hodnota v Kč
152 vchod. dům	2	600730000150	166 148,00
151 vchod. dům	3	600730000151	241 318,00
176 (1/3) správní	1/4	600730000154	949 151,00
176 (2/3) správní	1/4	225830000064	688 268,00
72 hájenka	123	600730000155	167 638,00
172 obytná	199	225830000068	207 743,00
2 býv. zámeček	1/1	225830000065	1 633 897,00
153 budova	1/2	225830000067	360 093,00
154 dílna	1/3	600730000522	192 290,00
<b>Celkem</b>			<b>4 606 546,00</b>

Tab. č. 2 - katastrální území *Janov u Litvínova* - bez zápisu v KN

název	st. p. č.	inv. č.	účet. hodnota v Kč
garáže + sklad	1/1	600730000152	279 500,00
garáže + dílny	1/1	600730000153	79 602,00
dílny	1/1	225830000066	1 543 244,00
seník	1	600730000523	21 890,00
přístřešek	1	600730000524	34 350,00
ocelový přístřešek	1/1	600740000100	257 580,00
vrata areálu	1/1	225840000075	59 200,00
<b>Celkem</b>			<b>2 275 366,00</b>

Tab. č. 3 - katastrální území *Klíny I* - výpis z KN na LV č. 220

č. p.	st. p. č.	inv. č.	účet. hodnota v Kč
60	23	600730000148	140 064,00
<b>Celkem</b>			<b>140 064,00</b>

Tab. č. 4 - katastrální území *Křížatky* - bez zápisu v KN

název	st. p. č.	inv. č.	účet. hodnota v Kč
kaple	39	600730000159	44 140,00
<b>Celkem</b>			<b>44 140,00</b>

Tab. č. 5 - katastrální území *Slatinice u Mostu* - bez zápisu v KN

název	st. p. č.	inv. č.	účet. hodnota v Kč
užitkový vodovod Ressler	181	600740002087	5 234 748,00
čerpací stanice Ressler	181	600730000486	267 980,00
buňka		709730000373	46 535,00
<b>Celkem</b>			<b>5 549 263,00</b>


**Budovy a stavby v celkové účetní hodnotě:****12 615 379,00 Kč**

Tato Příloha č. 1 Smlouvy o výpůjčce č. 29/4/2004 je vyhotovena na základě usnesení Rady města Mostu č. RmM/3422/57/2021/A ze dne 3. 2. 2022 s účinností od 4. 2. 2022 ve dvou stejnopisech, z nichž jedno vyhotovení obdrží půjčitel a jedno vyhotovení obdrží vypůjčitel.

Zároveň se ruší Příloha č. 1 Smlouvy o výpůjčce č. 29/4/2004, která byla vyhotovena na základě usnesení Rady města Mostu č. RmM/3196/54/2021 ze dne 4. 11. 2021 s účinností od 5. 11. 2021.

V Mostě dne: - 1 -03- 2022


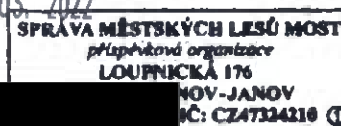
Půjčitel:



.....  
lost  
or města

Vypůjčitel:

- 1. 03. 2022



za Sprá

.....  
ěvkovou

Bc. Miroslav Adam, ředitel



## Výpis z usnesení

ze 57. schůze Rady města Mostu konané dne 03.02.2022  
v zasedací místnosti č. dv. 101 budovy Magistrátu města Mostu

---

**Usnesení č. RmM/3422/57/2022**

Rada města

**schvaluje**

aktualizaci přílohy č. 1 Smlouvy o výpůjčce č. 29/4/2004, ve znění pozdějších dodatků, uzavřené se Správou městských lesů Most, p. o., IČO 47324210, ke dni 31.12.2021, dle předložené přílohy, která je nedílnou součástí zápisu – příloha č. 1.

**Hlasování č.: 23**

**pro - 7**

**proti - 0**

**zdrž. - 0**

8/2

## KRYCÍ LIST DODATKU Č. 1/4/2022

