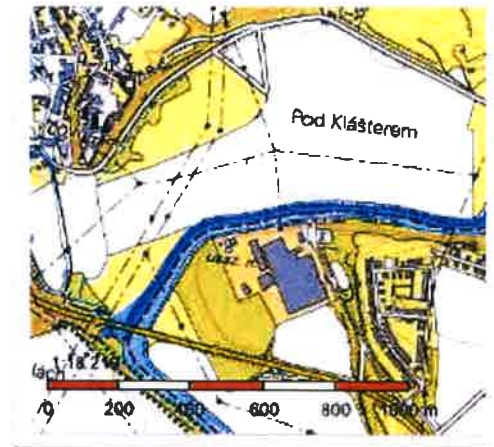


Informace o pozemku

Parcelní číslo:	672/17
Obec:	Kláster Hradiště nad Jizerou [536024]
Katastrální území:	Kláster Hradiště nad Jizerou [665517]
Číslo LV:	177
Výměra [m ²]:	37831
Typ parcely:	Parcela katastru nemovitostí
Mapový list:	KMD
Určení výměry:	Graficky nebo v digitalizované mapě
Způsob využití:	koryto vodního toku přirozené nebo upravené
Druh pozemku:	vodní plocha



Vlastníci, jiní oprávnění

Vlastnické právo	Podíl
Česká republika,	
Právo hospodařit s majetkem státu	Podíl
Povodí Labe, státní podnik, Víta Nejedlého 951/8, Slezské Předměstí, 50003 Hradec Králové	

Způsob ochrany nemovitosti

Nejsou evidovány žádné způsoby ochrany.

Seznam BPEJ

Parcela nemá evidované BPEJ.

Omezení vlastnického práva

Typ
Věcné břemeno (podle listiny)

Jiné zápisy

Nejsou evidovány žádné jiné zápisy.

Řízení, v rámci kterých byl k nemovitosti zapsán cenový údaj

Nejsou evidována žádná řízení, v rámci kterých byl zapsán cenový údaj k nemovitosti.

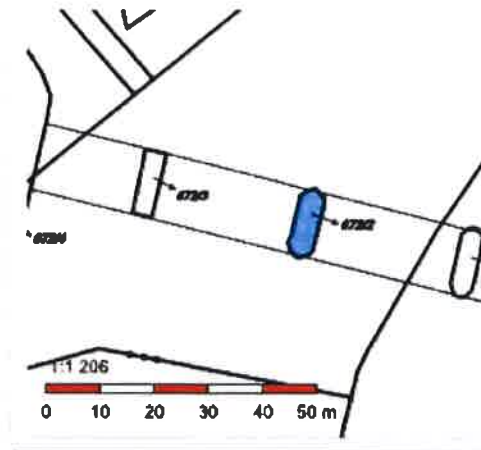
Nemovitost je v územním obvodu, kde státní správu katastru nemovitostí ČR vykonává [Katastrální úřad pro Středočeský kraj, Katastrální pracoviště Mladá Boleslav](#)

Zobrazené údaje mají informativní charakter. Platnost k 14.08.2019 09:00:00.

672/2

Informace o pozemku

Parcelní číslo:	672/2
Obec:	Klášter Hradiště nad Jizerou [536024]
Katastrální území:	Klášter Hradiště nad Jizerou [665517]
Číslo LV:	177
Výměra [m ²]:	52
Typ parcely:	Parcela katastru nemovitosti
Mapový list:	KMD
Určení výměry:	Ze souřadnic v S-JTSK
Způsob využití:	jiná plocha
Druh pozemku:	ostatní plocha



Vlastníci, jiní oprávnění

Vlastnické právo	Povodí
Česká republika,	
Právo hospodářit s majetkem státu	Povodí
Povodí Labe, státní podnik, Víta Nejedlého 951/8, Slezské Předměstí, 50003 Hradec Králové	

Způsob ochrany nemovitosti

Nejsou evidovány žádné způsoby ochrany.

Seznam BPEJ

Parcela nemá evidované BPEJ.

Omezení vlastnického práva

Nejsou evidována žádná omezení.

Jiné zápisy

Nejsou evidovány žádné jiné zápisy.

Řízení, v rámci kterých byl k nemovitosti zapsán cenový údaj

Nejsou evidována žádná řízení, v rámci kterých byl zapsán cenový údaj k nemovitosti.

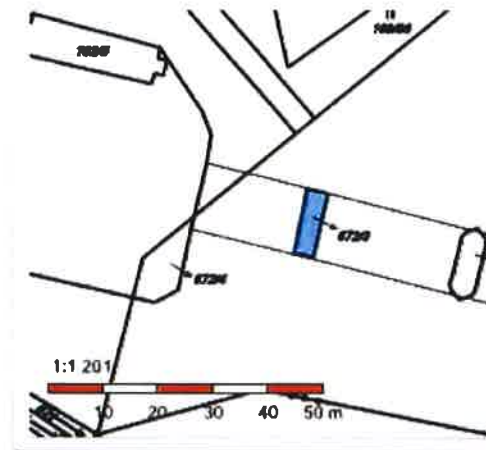
Nemovitost je v územním obvodu, kde státní správu katastru nemovitostí ČR vykonává [Katastrální úřad pro Středočeský kraj, Katastrální pracoviště Mladá Boleslav](#)

Zobrazené údaje mají informativní charakter. Platnost k 14.08.2019 07:00:02.

672/3

Informace o pozemku

Parcelní číslo:	672/3
Obec:	Kláster Hradiště nad Jizerou [536024]
Katastrální území:	Kláster Hradiště nad Jizerou [665517]
Číslo LV:	177
Výměra [m ²]:	45
Typ parcely:	Parcela katastru nemovitostí
Mapový list:	KMD
Určení výměry:	Ze souřadnic v S-JTSK
Způsob využití:	jiná plocha
Druh pozemku:	ostatní plocha



Vlastníci, jiní oprávnění

Vlastnické právo

Česká republika,

Právo hospodařit s majetkem státu

Povodí Labe, státní podnik, Víta Nejedlého 951/8, Slezské Předměstí, 50003 Hradec Králové

Podíl

Podíl

Způsob ochrany nemovitosti

Nejsou evidovány žádné způsoby ochrany.

Seznam BPEJ

Parcela nemá evidované BPEJ.

Omezení vlastnického práva

Nejsou evidována žádná omezení.

Jiné zápisy

Nejsou evidovány žádné jiné zápisy.

Řízení, v rámci kterých byl k nemovitosti zapsán cenový úciaj

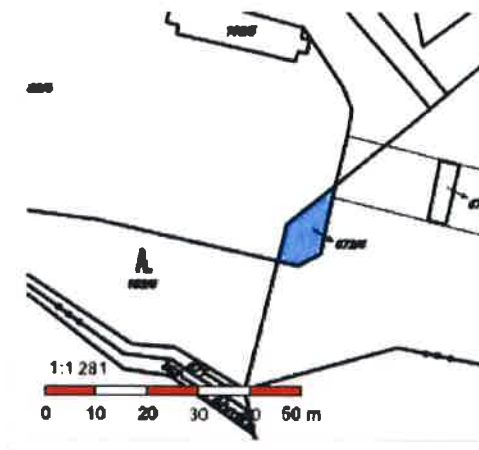
Nemovitost je v územním obvodu, kde státní správu katastru nemovitostí ČR vykonává [Katastrální úřad pro Středočeský kraj, Katastrální pracoviště Mladá Boleslav](#)

Zobrazené údaje mají informativní charakter. Platnost k 14.08.2019 07:00:02.

Nový majetek

Informace o pozemku

Parcelní číslo:	672/4
Obec:	Kláster Hradiště nad Jizerou [536024]
Katastrální území:	Kláster Hradiště nad Jizerou [665517]
Číslo LV:	177
Výměra [m ²]:	84
Typ parcely:	Parcela katastru nemovitostí
Mapový list:	KMD
Určení výměry:	Graficky nebo v digitalizované mapě
Způsob využití:	silnice
Druh pozemku:	ostatní plocha



Vlastníci, jiní oprávnění

Vlastnické právo

Podíl

Česká republika,

Právo hospodařit s majetkem státu

Podíl

Povodí Labe, státní podnik, Víta Nejedlého 951/8, Slezské Předměstí, 50003 Hradec Králové

Způsob ochrany nemovitosti

Nejsou evidovány žádné způsoby ochrany.

Seznam BPEJ

Parcela nemá evidované BPEJ.

Omezení vlastnického práva

Nejsou evidována žádná omezení.

Jiné zápisy

Nejsou evidovány žádné jiné zápisy.

Řízení, v rámci kterých byl k nemovitosti zapsán cenový údaj

Nejsou evidována žádná řízení, v rámci kterých byl zapsán cenový údaj k nemovitosti.

Nemovitost je v územním obvodu, kde státní správu katastru nemovitostí ČR vykonává [Katastrální úřad pro Středočeský kraj, Katastrální pracoviště Mladá Boleslav](#)

Zobrazené údaje mají informativní charakter. Platnost k 14.08.2019 07:00:02.



Povodí Labe, státní podnik

Víta Nejedlého 951/8, Slezské Předměstí, 500 03 Hradec Králové

TELEFON 495 088 111
E-MAIL labe@pla.cz
IČO 70890005
DIČ CZ70890005
IDDS dby18g2
Obchodní rejstřík vedený u KS v Hradci Králové,
oddíl A, vložka 9473

PRAGOPROJEKT, a.s.
Ateliér Praha I
K Ryšánci 1668/16
147 54 Praha 4

VÁŠ DOPIS Č.J. / ZE DNE

ČÍSLO JEDNACÍ
PVZ/18/50838/Mf/0

VYŘIZUJE/LINKA

HRADEC KRÁLOVÉ
16.1.2019

II/268 Klášter – Hradiště nad Jizerou, most ev.č. 268-007 přes Jizeru před obcí Klášter – Hradiště nad Jizerou

Dne 11.12.2018 jsme obdrželi Vaši žádost o stanovisko k dokumentaci pro územní řízení na výše uvedenou akci. Podle předložené dokumentace se jedná o demolici stávajícího mostu ev. č. 268-004 (SO 001) přes vodní tok Jizera (IDVT 10100009) ř.km 55,300 a Zábrdka (IDVT 10100244) ř.km 0,060, a výstavbu nového mostu (SO 201) u obce Klášter Hradiště nad Jizerou. Stávající most převádí silnici II/268 přes inundační území vodního toku Jizera, vlastní koryta výše uvedených vodních toků a dvě polní cesty (za pilířem P2 a před svahem u opěry O11).

Nosná konstrukce stávajícího mostu bude v podélném směru rozřezána na jednotlivé nosníky a poté šetrně snesena a následně rozbourána a odvezena na skládku. Dále bude provedena částečná demolice hlubinného založení v rozsahu potřebném pro založení nového mostu a dojde k odstranění stávajícího pilíře P8 v korytě Jizery na pozemku parc. č. 2693/3, k.ú. Mnichovo Hradiště.

Nový most délky 312,0 m, celkové šířky 12,1 m a délky přemostění 297,4 m respektuje trasu původního založení. Navržen je jako monolitická dvoutrámová konstrukce, která nad pilíři u koryta vodního toku přechází do komorové konstrukce. Založení je provedeno s využitím stávajících velko-průměrových pilot, s případným doplněním nových pilot u pilířů.

Stavbou dojde k dotčení pozemku parc. č. 672,, k.ú. Klášter Hradiště nad Jizerou, který je v majetku státu s právem hospodařit Povodí Labe, státní podnik a bude nutné majetkoprávní vypořádání.

Investorem akce bude: Středočeský kraj, Zborovská 11, 150 21 Praha 5.

Stavba se nachází ve vodním útvaru HSL_2040 - Jizera od toku Mohelka po Strenický potok včetně, na souřadnicích (S-JTSK) Y: 699094, X: 1000413.

K navrhovanému záměru vydáváme následující stanovisko správce povodí:

- a) **Z hlediska zájmů daných § 23a vodního zákona, platným Národním plánem povodí Labe a Plánem dílčího povodí Horního a středního Labe (§ 24 až 26 vodního zákona) je předmětný záměr možný, protože lze předpokládat, že realizací záměru nedojde ke zhoršení stavu záměrem dotčeného vodního útvaru, a že záměr nebude mít za následek nedosažení dobrého stavu dotčeného vodního útvaru.**

Z hlediska zájmů daných Plánem pro zvládání povodňových rizik v povodí Labe je uvedený záměr možný.

Toto hodnocení vychází z posouzení souladu předmětného záměru s výše uvedenými platnými dokumenty.

b) **Z hlediska dalších zájmů sledovaných vodním zákonem a správy vodních toků Jizera (IDVT 10100009) a Zábrdka (IDVT 10100244)** souhlasíme s odstraněním stávajícího mostu za předpokladu splnění následujících podmínek:

- Před započatím demolice požadujeme zpracovat a předložit k vyjádření povodňový a havarijný plán demolice.
- Při demolici stávajícího mostu bude zabráněno napadání materiálu do vodního toku, v opačném případě bude tento materiál z koryta bezodkladně odstraněn.
- Použitá mechanizace bude vybavena ekologicky odbouratelnými provozními kapalinami a v řádném technickém stavu.
- Demolovaný materiál požadujeme skladovat mimo záplavové území.
- Případné zásahy do břehových porostů požadujeme projednat s MěÚ Mnichovo Hradiště, OŽP a Povodím Labe, státní podnik.

c) **Z hlediska dalších zájmů sledovaných vodním zákonem a správy vodních toků Jizera (IDVT 10100009) a Zábrdka (IDVT 10100244)** souhlasíme s výstavbou nového mostu (DÚR) za předpokladu splnění následujících podmínek:

- Novostavbou mostu nesmí dojít ke zmenšení průtočného profilu.
- Další stupeň projektové dokumentace požadujeme předložit k vyjádření.
- Požadujeme zpracovat a předložit k vyjádření povodňový a havarijný plán na stavbu nového mostu.

Upozorňujeme na skutečnost, že Povodí Labe, státní podnik nenese odpovědnost za škody způsobené průchodem povodňových průtoků.

d) **Z hlediska majetkoprávních vztahů sdělujeme**, že se navržený záměr dotýká majetku státu (pozemek parc. č. 672, k.ú. Klášter Hradiště nad Jizerou), k němuž vykonává právo vlastníka Povodí Labe, státní podnik, a z tohoto důvodu bude účastníkem případných správních řízení, vedených k tomuto záměru podle vodního nebo stavebního zákona. Podmínkou pro udělení souhlasu vlastníka pozemku se stavebním záměrem, v souladu s ustanovením §184a zákona č. 183/2006 Sb., o územním plánování a stavebním řádu, ve znění pozdějších předpisů, je majetkoprávní vypořádání záměrem (stavbou, činností) dotčeného majetku státu.

Ve věci uzavření příslušných smluvních vztahů se formou žádosti (s uvedením čísla jednacího tohoto stanoviska) obraťte na Povodí Labe, státní podnik - Závod Jablonec nad Nisou – provozní středisko Mladá Boleslav, Ptácká 288, 293 01 Mladá Boleslav

přičemž Vaše žádost musí být doplněna o následující doklady.

- identifikační údaje smluvní strany, případně zmocnění pro zastupující osobu,
- kontaktní údaje žadatele,
- katastrální situační výkres se zákresem předpokládaného trvalého a dočasného záboru pozemku včetně vyčíslení ploch těchto záborů,
- pro udělení souhlasu vlastníka pozemku se stavebním záměrem – 2 x katastrální situační výkres (v souladu se zněním vyhlášky č. 499/2006 Sb., o dokumentaci staveb, v platném znění), jehož popisové pole musí obsahovat údaje o stavebníkovi, zpracovateli projektové dokumentace, názvu stavebního záměru, názvu (obsahu) výkresu, stupni projektové dokumentace, měřítku, datu zhotovení výkresu; ověřený projektantem (autorizovanou osobou), který projektovou dokumentaci zpracoval (razítko a podpis).

V dalších vodoprávních a jiných správních řízeních nebo jednáních vedených ve věci, ke které je vydáno toto stanovisko, bude Povodí Labe, státní podnik zastupovat jeho organizační složka Povodí Labe, státní podnik, závod Střední Labe se sídlem Teplého 2014, 530 02 Pardubice. Místem pro doručování důležitých písemností, zejména rozhodnutí, zůstává Povodí Labe, státní podnik, Vláta Nejedlého 951, 500 03 Hradec Králové.

Toto stanovisko, které je podkladem pro vydání rozhodnutí nebo jiného opatření vodoprávního nebo jiného správního úřadu, nebo samosprávného orgánu, platí **2 roky** od data jeho vydání, pokud v této době nebylo využito pro vydání platného rozhodnutí nebo jiného opatření správními nebo samosprávnými orgány.

Povodí Labe, státní podnik
Víta Nejedlého 951/8
Slezské Předměstí

Příloha: PD

Na vědomí: PL – Z1 Jablonec nad Nisou

PRAGOPROJEKT, a.s. K RYŠÁŇCE 1668/16 147 84 PRAHA 4	Útvar: PMT
Č. j.:	456
DOŠLO:	21-01-2019

10

