



Příloha č. 1.

Okresní úřad Plzeň-sever

referát životního prostředí
oddělení vodního a lesního hospodářství a zemědělství

Americká tř. 39, 306 06 Plzeň, tel.č. 364 21, 373 81

vyřizuje: [redacted]
č.j. Mysl.18 /93-ŽP/2571/92

datum: 10.03.93

26.3.1993 podpis: [redacted]

Žadatel: Lesy ČR s.p. H. Králové

Věc: uznání vlastní honitby "B u l t "

R O Z H O D N U T Í

Okresní úřad Plzeň-sever, referát životního prostředí příslušný podle par. 38 odst. 1 zákona č. 23/1962 Sb. o myslivosti (úplné znění zákon ČNR č. 512/92 Sb. - dále jen "zákon o myslivosti") na základě žádosti správce honebních pozemků

Lesy ČR s.p. H. Králové

podané dne 29.12.92 pod č.j.: ZP/2571/92 a předložených dokladů, podle ustanovení par.6 odst.3, par.11 a par.44 b zákona o myslivosti a par.46 zák.č.71/1967 Sb. o správním řízení

u z n á v á s ú č i n n o s t í o d 1.4.1993

z a v l a s t n í h o n i t b u souvislé honební pozemky ve správě Lesy ČR s.p. H. Králové o výměře 720.00 ha.

Celková výměra uznané vlastní honitby

"Búlt"

činí 720.00 ha, z toho:

zemědělská půda	0.00 ha
lesní půda	720.00 ha
vodní plochy	0.00 ha
ostatní plochy	0.00 ha

Soupis parcelních čísel honebních pozemků s uvedením jejich výměry, druhu kultury a veškerý dokladový materiál zůstává uložen na referátu životního prostředí okresního úřadu.

Hranice honitby je zakreslena na 2 mapách, z nichž jedna se vrací žadateli a druhá zůstává uložena na referátu ŽP OÚ jako nedílná součást rozhodnutí o uznání honitby. Slovní popis hranic honitby tvoří přílohu č.1 tohoto rozhodnutí.

Právo myslivosti ve vlastní honitbě patří vlastníku honebních pozemků Lesy ČR s.p. H. Králové

O d ů v o d n ě n í :

Vlastní honitba "Bult" (LS Plasy) se uznává na základě předloženého návrhu žadatele a s ohledem na vlastnické vztahy k honebním pozemkům. Honební pozemky splňují podmínky pro uznání honitby stanovené zákonem ČNR č.512/1992 Sb. o myslivosti.


P o u č e n í o o p r a v n ě m p r o s t ř e d k u :

Proti tomuto rozhodnutí lze podat odvolání do 15 dnů od jeho doručení k Ministerstvu zemědělství ČR prostřednictvím zdejšího referátu.

Vzhledem k tomu, že péči o zvěř je třeba zajistit nepřetržitě, obzvláště v době strádání, a s přihlédnutím k tomu, že odklad výkonu rozhodnutí by narušil proces uznávání honiteb zákonem časově limitovaný a v důsledku toho by ostatní účastníci tohoto řízení, resp. jiní žadatelé o uznání honiteb touto žádostí dotčených, mohli utrpět újmu,

odkladný účinek včas podaného odvolání se vylučuje (par.55 odst.3 zák.č.71/1967 Sb.).

Proti rozhodnutí o vyloučení odkladného účinku odvolání se nelze odvolat (par.55 odst.3 zák.č.71/1967 Sb.).



Přílohy : mapa honitby
slovní popis hranic honitby
přehled o zvěři a loveckých psech (zašle se později)

Rozhodnutí obdrží doporučeně : Lesy ČR s.p., ředitelství
Přemyslova 1106
501 68 Hradec Králové

Na vědomí: Oblastní inspektorát LČR
Slovanská alej 36
317 54 Pízeň

Lesy České republiky, s.p.

Hradec Králové, Přemyslova 1106, PSČ 501 68, IČO 42196451

v OR u KS Hradec Králové, oddíl AXII, vložka 540

Okresní úřadu Plzeň - sever

referát životního prostředí

Věc: Oznámení o souladu honitby se zákonem č. 449/2001 Sb., o myslivosti

Lesy České republiky, s.p. se sídlem v Hradci Králové 8, Přemyslova 1106, zapsané v OR u KS Hradec Králové, oddíl A XII, vložka 540, IČO 42196451, (dále jen oznamovatel), zastoupené Ing. Jiřím Olivou, generálním ředitelem, z pověření ze dne 26.6.2002

_____ tímto podává oznámení o skutečnosti, že stávající vlastní honitba Bult-Dlouhá louka - 01 - je v souladu se zák. č. 449/2001 Sb.

Vlastní honitba Bult - Dlouhá louka byla uznána rozhodnutím okresního úřadu Plzeň - sever č.j. 18/93 - ŽP/2571/92 ze dne 10.3.1993

Držitel této honitby ke dni 25.10.2002 posoudil zda jsou splněny zákonné podmínky pro tvorbu honitby dle § 17 zákona o myslivosti s následujícím závěrem:


1. Honitba je tvořena souvislými honebními pozemky. Z celkové výměry 911 ha disponuje oznamovatel celkem 757 ha souvislých pozemků. V současné době není důvod prohlásit některé další pozemky za nehonební. Soulad s ustanovením § 17 odst. 2.
2. Honební pozemky všech jejich vlastníků jsou v honitbě zahrnuty celé. Rovněž tak hranice honitby jsou v terénu trvalé a zřetelné.
3. Honitbou neprochází dálnice, není zde ani přehraza apod. Nenacházejí se v ní překážky pro pohyb zvěře nebo jiná nebezpečí pro ni. Je v souladu s § 17 odst. 4.
4. Tato honitba nemá tvar úzkého pozemkového pruhu jehož minimální šíře není pod 500 metrů. V několika místech tvoří hranici rozhraní zemědělských a lesních pozemků. Vzhledem k tomu, že přílehlé (sousední) zemědělské pozemky v důsledku nevyužívání jsou zarostlé keři a vyšší vegetací, lze konstatovat, že je v podstatě nevýrazný přechod z lesů na ostatní pozemky. Je tu nepochybný soulad s § 17 odst. 5.

Závěr: Vzhledem k výše uvedeným skutečnostem je nepochybné, že honitba

splňuje zákonné podmínky pro její uznání (je v souladu se zákonem o myslivosti). Není důvod k jejímu zániku.

Oznamovatel navrhuje, aby příslušný orgán státní správy vydal rozhodnutí (doplnil) potvrzující soulad stávající honitby se zákonem o myslivosti a jejím dalším trvání.

V Pláních dne 18.11.2002






MĚSTSKÝ ÚŘAD KRALOVICE

Markova 2, Kralovice PSČ 331 41

ODBOR ŽIVOTNÍHO PROSTŘEDÍ
pracoviště Manětínská 493, Kralovice PSČ 331 41

VÁŠ DOPIS ZN:
ZE DNE:
NAŠE ZN.: OŽP/341/04

VYŘIZUJE:
TEL.:
FAX:
E-MAIL:



DATUM: 30.3.2004

Lesy České republiky, s.p.
Lesní správa Plasy
Žebnická 7
331 01 PLASY

LESY ČR
LESNÍ SPRÁVA PLASY
NO. 1 4 2004
244/216/12/2004

Věc: rozhodnutí ve věci „Návrh na zahájení řízení o povolení změny honitby“ č.j. OŽP/341/04

ROZHODNUTÍ

Městský úřad Kralovice, odbor životního prostředí jako orgán státní správy myslivosti, příslušný podle § 60 a § 29 odst. (1) zákona č. 449/2001 Sb., o myslivosti, vydává rozhodnutí dle §§ 46 a 47 zákona č. 71/1967Sb., o správním řízení (správní řád) ve znění výroku:

povoluje dle § 31 odst.1 změnu honitby

Dlouhá Louka a *Špankov* v držení Lesů České republiky, s.p., Lesní správy Plasy výměnou pozemků z důvodu řádného mysliveckého hospodaření dle § 31 odst. 1) a 2) zákona o myslivosti takto:

- z honitby *Dlouhá louka* přechází do honitby *Špankov* tyto pozemky:

Vlastník	LV	k.ú.	Parcelní čísla
Lesy České republiky, s.p.	16	Hůrky u Zahrádky	části 521, 522

Celkem výměra 61,8400 ha

Rozdělení výměry honitby Dlouhá Louka po výměně pozemků dle kultur v ha:

Lesní půda	700,51
Ostatní plochy	9,52
Celkem	710,03

- z honitby *Špankov* přechází do honitby *Dlouhá Louka* tyto pozemky a zpřesňuje se výměra dle skutečného stavu:

Vlastník	LV	k.ú.	Parcelní čísla
Lesy České republiky, s.p.	16	Hůrky u Zahrádky	části 540, 542, 544

Celkem výměra 50,6500 ha

Rozdělení výměry honitby Špankov po výměně a upřesnění výměry pozemků dle kultur v ha:

Lesní půda	995
Zemědělská půda	34
Vodní plochy	1
Celkem	1030

Slovní popis hranice honitby Dlouhá Louka:

Od křižovatky státní silnice Úněšov-Nečtiny na východ po asfaltové silnici směr Libenov a dále na Jih až na Kostelík. Odtud na západ po asfaltové cestě zvané „Dálnice“ na křižovatku lesních cest k Dlouhé louce. Odtud dál severně kolem Dlouhé louky k lesní cestě napříč lesním oddělením 202 na západ na státní silnici Úněšov-Nečtiny a po této silnici na sever na křižovatku k výchozímu bodu.

Slovní popis hranice honitby Špankov:

Od lesovny Libenov po silnici na Hvozď – za lomem v levé zatáčce odbočka na přímo vedoucí lesní cestu – cca 200m, cca 100m za přechodem na hvozdeckou okružní silničku. Na jejím konci obrát v ostrém úhlu doprava – cca 200m další 1. cesta v ostrém úhlu doleva – na další křižovatce 1. cesta odbočka pravouhle doprava – na křižovatku lesních cest cca 80m od kraje lesa – cca 100m doprava – další 1. cesta doleva – přímo až na okraj lesa – dále vpravo po 1. cestě po hranici porostu E-doprava 200m po „Špankovské cestě“ – dále vlevo po 1. cestě cca 250 m na silnici Špankov – Kostelík – po okraji lesa kolem školky obloukem na lesní cestu vedoucí cca 100m od okraje lesa po hranici oddělení na silničku k Porajtu – dále doprava mezi porostem 266 A a 263 B přes cestu od „Františka“ k Porajtu přímo porostem 266A a 263B přes cestu od „Františka“ k Porajtu přímo – lesní cesta až k okraji lesa – při okraji lesa na špičku porostu 238A, dále po polní cestě do obce Hubenov. Odtud po silnici Hubenov – Zahradka až k vyústění polní cesty vedoucí na roh lesního porostu 238F. Po okraji lesního porostu 238 na cestu „František“ - Porajt – po ní doleva přes křižovatku u „Františka“. Odtud stále na západ po lesní cestě k Zlatému potoku, dále na sever po hranici soukromého a státního lesa k Dlouhé louce na cestu zvanou Dálnice. Odtud na východ po této cestě až na Kostelík, dále na sever po silnici Kostelík – Libenov k výchozímu bodu u lesovny Libenov.

- Minimální a normované stavy stanovené v těchto honitbách zůstávají v platnosti v nezměněném stavu.
- Držitel obou dotčených honitb seznámí s tímto stavem stávající uživatele honitb.

Mapy se zakreslenými změnami zůstávají u spisů uložené na MěÚ Kralovice, odboru životního prostředí.

Odůvodnění:

Dne 29.3.2004 podal držitel obou honitb – Lesy České republiky,s.p., Lesní správa Plasy návrh na zahájení řízení o povolení změny honitby výměnou pozemků. V návrhu je zmínováno, že změna honitby je z důvodu řádného mysliveckého hospodaření. Výměnu pozemků je možné povolit, protože držitel obou honitb je jeden subjekt a celková výměra vyměňovaných pozemků nepřesáhne 10% celkové výměry žádné z dotčených honitb. Výměnu je nutno provést také z důvodu odstranění nesouladu se zákonem o myslivosti, kdy v honitbě musí být zahrnut vždy celý pozemek. Navrhovaná hranice více vyhovuje zásadám mysliveckého hospodaření oproti dosavadní hranici a je v terénu zřetelnější. V příloze žádosti byli všechny potřebné podklady, včetně údajů o pozemcích, slovního popisu hranice a mapky se zakresleným stávajícím a navrhovaným stavem. Proto MěÚ Kralovice rozhodl tak, jak je ve výroku uvedeno.

Poučení o odvolání:

Proti tomuto rozhodnutí se lze do 15 dnů od jeho doručení odvolat ke Krajskému úřadu Plzeňského kraje podáním učiněným u zdejšího odboru Městského úřadu Kralovice.

Do vlastních rukou:

CO: vlastní 206



MĚSTSKÝ ÚŘAD KRALOVICE

Markova 2, Kralovice PSČ 331 41

ODBOR ŽIVOTNÍHO PROSTŘEDÍ
pracoviště Manětínská 493, Kralovice PSČ 331 41

LESY ČR
LESNÍ SPRÁVA PLASY
DOŠLO - 2 -03- 2006
92/216/PZ/06

VÁŠ DOPIS ZN:

ZE DNE:

NAŠE ZN.:

OŽP/358/2006

OPRÁVNĚNÁ

ÚŘEDNÍ OSOBA

TEL.:

FAX:

E-MAIL:

DATUM:

2006-03-01

Lesy České republiky, s.p.
Lesní správa Plasy
Žebnická 7
331 01 PLASY

Věc: OPRAVNÉ ROZHODNUTÍ

Městský úřad Kralovice, odbor životního prostředí jako orgán státní správy lesního hospodářství, příslušný podle zákona č. 314/2002 Sb., o stanovení obcí s pověřeným obecním úřadem a stanovení obcí s rozšířenou působností a dle § 48 odst. (3) zákona č. 289/1995 Sb., o lesích a o změně a doplnění některých zákonů (lesní zákon) ve znění pozdějších předpisů, a jako místně příslušný úřad dle § 11 zákona č. 500/2004 Sb., správní řád, ve znění pozdějších předpisů,

podle ustanovení § 70 správního řádu

rozhodl

v řízení zahájeném z moci úřední

o opravě zřejmých nesprávností ve výrokové části rozhodnutí

ze dne 23.1.2006 čj. OŽP/687/05 ve věci „změna minimálních a normovaných stavů v honitbě DLOUHÁ LOUKA 001“ účastníku řízení – Lesy České republiky, s.p., Lesní správa Plasy, Žebnická 7, 33101 Plasy, IČ: 42196451, takto:

Původní znění výroku:

Druh zvěře	Jakostní třída	Minimální stav	Normovaný stav	Koeficient oček. produkce	Poměr pohlaví ♂:♀ (%)
srnec obecný – les (<i>Capreolus capreolus</i>)	III.	18	45	1,0	37-37-26
sika japonský (<i>Cervus nippon nippon</i>)	III.	7	11	0,9	38-38-24

Opravené znění výroku:

Druh zvěře	Jakostní třída	Minimální stav	Normovaný stav	Koeficient oček. produkce	Poměr pohlaví ♂:♀ (%)
srnec obecný – les (<i>Capreolus capreolus</i>)	III.	18	24	1,0	37-37-26
sika japonský (<i>Cervus nippon nippon</i>)	III.	7	9	0,9	38-38-24

Ostatní části předmětného rozhodnutí se nemění.



Odůvodnění:

Dne 23.1.2006 vydal MěÚ Kralovice rozhodnutí ve věci rozhodnutí o změně minimálních a normovaných stavů ve výše uvedené honitbě. Rozhodnutí nabylo právní moci dne 13.2.2006. Po vydání rozhodnutí MěÚ Kralovice zjistil, že v rozhodnutí byl omylem uveden normovaný stav, který neodpovídal navrhovanému stavu držitelem honitby a ani by nespĺňoval některé ustanovení vyhlášky č. 491/2001Sb., o zařazování honitb do jakostních tříd a o stanovení min. a norm. stavů zvěře v honitbách. Na základě tohoto zjištění MěÚ Kralovice vydává opravné rozhodnutí, kterým uvádí stav v rozhodnutí na pravou míru.

Poučení účastníků:

Proti tomuto rozhodnutí může ve smyslu ustanovení § 70 správního řádu účastník řízení, který jím může být přímo dotčen, podat podle ustanovení § 83 odst. 1 správního řádu odvolání, ve kterém se uvede v jakém rozsahu se rozhodnutí napadá a dále namítaný rozpor s právními předpisy nebo nesprávnost rozhodnutí nebo řízení, jež u předcházelo, ve lhůtě 15 dnů ode dne jeho oznámení ke Krajskému úřadu Plzeňského kraje podáním učiněným u Městského úřadu Kralovice, odboru životního prostředí.

Odvolání musí dle § 82 odst. 2) správního řádu obsahovat náležitosti uvedené v § 37 odst. 2) správního řádu a podává se s potřebným počtem stejnopisů shodným s počtem účastníků řízení a jeden stejnopis pro správní orgán. Nepodává-li účastník potřebný počet stejnopisů, vyhotoví je na jeho náklady Městský úřad Kralovice, odbor životního prostředí. Podané odvolání má v souladu s ustanovením § 85 odst. 1 správního řádu odkladný účinek. Odvolání jen proti odůvodnění rozhodnutí je nepřipustné.



Obdrží:

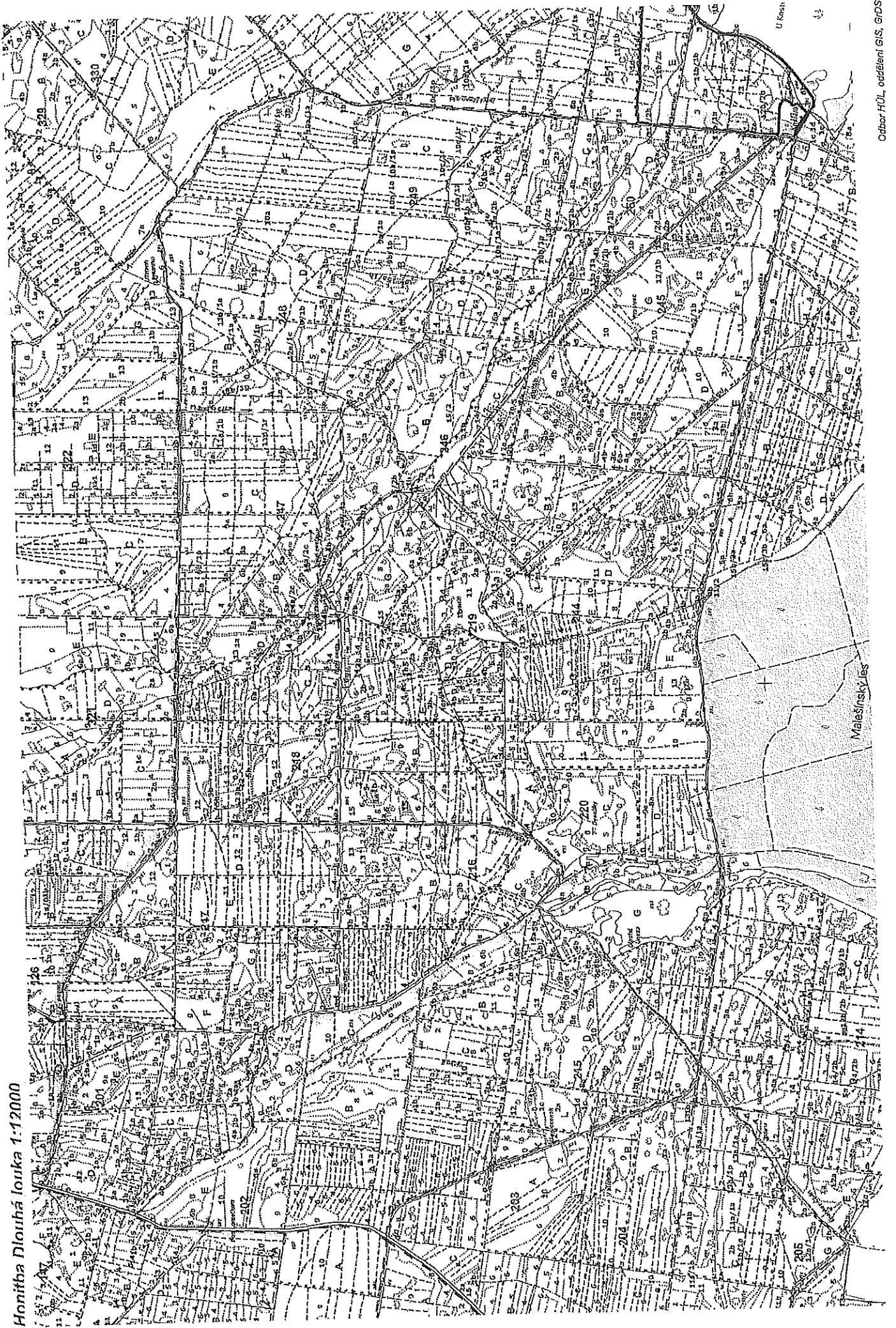
- Lesy České republiky, s.p., Lesní správa Plasy, Žebnická 7, 33101 Plasy

Na vědomí:

- orgán ochrany přírody, zde

vlastní 206,3 A/5

Honitba Dlouhá louka 1:12000



U Kosh

Malesínský les

Příloha 2) Myslivecký záměr – podrobné podmínky

Uchazeč v „Příloze č. 2 Myslivecký záměr“ navrhne množství realizovaných mysliveckých činností. Nabízené množství nesmí překročit stanovené maximální počty jednotlivých činností. Uchazeč stanoví i termíny a objemy realizovaných opatření v jednotlivých letech trvání platnosti nájemní smlouvy, za dodržení níže uvedených podmínek.

1) Založení nebo údržba políčka pro zvěř

Políčkem pro zvěř se rozumí pozemek (jedna nebo více ploch) zakládáný pro zvýšení úživnosti honitby osetý nebo osázený minimálně dvěma plodinami, které jsou potravní složkou zvěře a které se nenachází v bezprostředně navazujících zemědělských kulturách, na němž se hospodaří tak, aby plodiny nebyly sklizeny a složení porostu poskytovalo zvěři pastevní, nebo krytové možnosti.

Podmínky a požadavky:

- maximální roční rozsah opatření je dán nabídkovým souborem,
- příspěvek se poskytne na založení nového políčka nebo na údržbu stávajících políček pro zvěř,
- příspěvek se poskytne i opakovaně, pokud v daném roce byly splněny podmínky pro přiznání příspěvku,
- kultura, na kterou je poskytnut příspěvek, nesmí být předmětem zemědělské komerční činnosti a musí sloužit svému účelu,
- uhrazena bude skutečná výměra obhospodařované plochy zaokrouhlené na 0,01 ha,
- nová myslivecká políčka lze zakládat pouze v prvních 5 letech nájemního období,
- musí být dodrženy agrotechnické lhůty a postupy, aby bylo zajištěno dopěstování porostu.

2) Obnova nebo údržba travních porostů

Obnovou nebo údržbou travních porostů v lesích se rozumí zvýšení kvality u degradovaných travních porostů s vysokým zastoupením plevelných a málo hodnotných druhů a jedovatých rostlin. Spočívá v úpravě nekulturního porostu a úpravě stanovištních podmínek a následném výsevu luční směsi vhodnou pro danou lokalitu a pastvě zvěře.

Podmínky a požadavky:

- maximální roční rozsah opatření je dán nabídkovým souborem,
- travní porost musí sloužit pastvě zvěře,
- travní porost musí být udržován takovým způsobem, aby byla zajištěna vitalita a reprodukce,
- kultura, na kterou je poskytnut příspěvek, nesmí být předmětem zemědělské komerční činnosti a musí sloužit svému účelu,

- příspěvek se poskytne na založení nového travního porostu nebo na údržbu stávající travních porostů,
- příspěvek se poskytne i opakovaně, pokud v daném roce byly splněny podmínky pro přiznání příspěvku.

3) Výsadba keřů

Výsadbou keřů se rozumí doplnění chybějícího keřového patra pro zvyšování úživnosti honitby v porostech, podél rozdělovací sítě nebo v porostních okrajích.

Podmínky a požadavky:

- maximální rozsah opatření je dán nabídkovým souborem
- nájemce zajistí dodávku sadebního materiálu a provede výsadbu na místo předem určené příslušnou lesní správou pronajímatele,
- nájemce zajistí ochranu proti poškození zvěří po dobu 5 let od výsadby,
- výsadba keřů může být prováděna nejpozději do 5. roku nájemní smlouvy.

4) Výsadba plodonosných dřevin

Plodonosnými dřevinami se rozumí např. jabloň lesní, třešeň ptačí, hrušeň polnička, jeřáb ptačí, jeřáb břek, jeřáb muk, jeřáb oskeruše, morušovník bílý, jírovec maďal, kaštanovník jedlý, slivoň obecná („mirabelka“, „špendlíky“), slivoň trnka, slivoň švestka, růže šípková, hloh obecný, líska obecná.

Podmínky a požadavky:

- maximální rozsah opatření je dán nabídkovým souborem
- nájemce zajistí dodávku sadebního materiálu a provede výsadbu na místo předem určené příslušnou lesní správou pronajímatele,
- nájemce zajistí ochranu proti poškození zvěří po dobu 5 let od výsadby,
- výsadba plodonosných dřevin může být prováděna nejpozději do 5. roku nájemní smlouvy.

5) Výsadba okusových dřevin

Okusovými dřevinami se rozumí vrba, osika, jeřáb a další dřeviny které mají dobrou zmlazovací schopnost a mohou sloužit pro zvýšení úživnosti honitby.

Podmínky a požadavky:

- maximální rozsah opatření je dán nabídkovým souborem
- nájemce zajistí dodávku sadebního materiálu takových druhů, které schválí příslušná lesní správa pronajímatele a provede výsadbu na takovou správu předem určené místo,

- způsob výsadby, ochrana a udržování těchto ploch určí příslušná lesní správa pronajímatele,
- výsadba okusových dřevin může být prováděna nejpozději do 5. roku nájemní smlouvy.

6) Stavba kazatelen

Kazatelnou se rozumí kryté myslivecké zařízení se střechou sloužící pro lov zvěře. Kazatelna musí být provedena v souladu s obecnými požadavky na bezpečnost a obecně závaznými právními předpisy (stavební zákon).

Podmínky a požadavky:

- maximální rozsah opatření je dán nabídkovým souborem
- v případě poskytnutí příspěvku pronajímatelem se po ukončení smluvního vztahu stává kazatelna majetkem pronajímatele,
- umístění a charakter stavby podléhá souhlasu příslušné lesní správy pronajímatele.

7) Stavba posedů

Posedem se rozumí myslivecké zařízení jednoduché konstrukce (žebřík) bez střechy sloužící pro lov zvěře. Posed musí být proveden v souladu s obecnými požadavky na bezpečnost a obecně závaznými právními předpisy.

Podmínky a požadavky:

- maximální rozsah opatření je dán nabídkovým souborem
- v případě poskytnutí příspěvku pronajímatelem se po ukončení smluvního vztahu stává posed majetkem pronajímatele,
- umístění a charakter stavby podléhá souhlasu příslušné lesní správy pronajímatele.

8) Stavba krmelců

Stavbou krmelců se rozumí výstavba příkrmovacích zařízení pro zvěř využívaných v době nouze.

Podmínky a požadavky:

- maximální rozsah opatření je dán nabídkovým souborem
- v případě poskytnutí příspěvku pronajímatelem se po ukončení smluvního vztahu stává krmelec majetkem pronajímatele,
- umístění a charakter stavby podléhá souhlasu příslušné lesní správy pronajímatele,
- nájemce se zavazuje krmelec řádně udržovat po dobu trvání nájemní smlouvy.

9) Napajedla pro zvěř

Napajedlem se rozumí přírodní upravené nebo uměle vytvořené místo sloužící k napájení zvěře v honitbě.

Podmínky a požadavky:

- maximální rozsah opatření je dán nabídkovým souborem
v případě poskytnutí příspěvku pronajímatelem se nejpozději po ukončení smluvního vztahu stává napajedlo majetkem pronajímatele,
- příspěvek se poskytuje pouze na první zřízení napajedla,
- nájemce se zavazuje napajedlo řádně udržovat po dobu trvání nájemní smlouvy.

10) Slaniska, minerální lizy

Slaniskem se rozumí různé formy zařízení pro podávání soli nebo minerálního lizu zvěři např. korýtka, duté pařezy, speciální zařízení, vždy výše nad zemí. Slaniska nesmí být zřizována u paty živých stromů.

Podmínky a požadavky:

- maximální rozsah opatření je dán nabídkovým souborem
- v případě poskytnutí příspěvku pronajímatelem se nejpozději po ukončení smluvního vztahu stává slanisko majetkem pronajímatele,
- nájemce se zavazuje slanisko řádně udržovat po dobu trvání nájemní smlouvy.

Příloha č.3

Seznam mysliveckých zařízení

Honitba : 216102 Dlouhá Louka

CZ 3206206001

Mysl.zař.	druh	pozemek	poznámka
217 C12	K	LČR	
220 A07	S	LČR	
220 C09	S	LČR	
245 F08	K	LČR	

Vysvětlivky:

K- Kazatelna, P - Posed , S - Krmelec , V - Vnadiště

SV - Soukromý vlastník

Vysvětlivky:

Opatření	popis činnosti dle názvosloví Pronajímatele - viz Příklady opatření
Porostní skupina	jednotka prostorového rozdělení lesa dle LHP, doplní dle dohody Pronajímatele
tj.	cenotvorná technická jednotka, viz Vysvětlivky
Počet tj.	Počet technických jednotek odsouhlasený Pronajímatelem
Cena Kč/ tj.	cena činnosti v místě a čase obvyklá (vč. práce, materiálu a dopravy)
Cena celkem	se stanoví jako Cena Kč/tj. krát počet tj.
Závazný termín	termín stanovený Pronajímatelem, vychází z agrotechnických lhůt
Datum realizace	datum převzetí bezvadně provedených prací - vyplňuje se po realizaci

Příklady opatření:	tj.
nátěry kultur repelenty zimní	tis. ks
nátěry kultur repelenty letní	tis. ks
postřiky kultur repelenty zimní	tis. ks
postřiky kultur repelenty letní	tis. ks
ochrana náletů repelenty zimní	ha
ochrana náletů repelenty	ha
mechanická ochrana vrcholu	tis. ks
individuální ochrana	tis. ks
zřizování oplocenek	km
kontrolní a srovnávací plochy - zřizování	ks
kontrolní a srovnávací plochy - rozebírání	ks

Vysvětlivky:

Opatření	popis činnosti dle názvosloví Pronajímatele - viz Příklady opatření
Porostní skupina	jednotka prostorového rozdělení lesa dle LHP, doplní dle dohody Pronajímatel
tj.	cenotvorná technická jednotka, viz Vysvětlivky
Počet tj.	Počet technických jednotek odsouhlasený Pronajímatelem
Cena Kč/ tj.	cena činnosti v místě a čase obvyklá (vč. práce, materiálu a dopravy)
Cena celkem	se stanoví jako Cena Kč/tj. krát počet tj.
Závazný termín	termín stanovený Pronajímatelem, vychází z agrotechnických lhůt
Datum realizace	datum převzetí bezvadně provedených prací - vyplňuje se po realizaci

Příklady opatření:	tj.
nátěry kultur repelenty zimní	tis. ks
nátěry kultur repelenty letní	tis. ks
postřiky kultur repelenty zimní	tis. ks
postřiky kultur repelenty letní	tis. ks
ochrana náletů repelenty zimní	ha
ochrana náletů repelenty	ha
mechanická ochrana vrchołu	tis. ks
individuální ochrana	tis. ks
zřizování oplocenek	km
kontrolní a srovnávací plochy - zřizování	ks
kontrolní a srovnávací plochy - rozebírání	ks