

Městský úřad Bučovice
Odbor životního prostředí
Jiráskova 502, 685 01 Bučovice

Č.j. ŽP-LES/ 1248-3/08

Sp.znač.S-ŽP/1248-3/08

Bučovice 1.12.2008

MND a.s.
Úprkova 807/6
695 01 Hodonín

Toto rozhodnutí nabylo právní moci

dne 23.12.2008

Městský úřad v

dne 23.11.2008



ROZHODNUTÍ

o dočasném odnětí pozemků určených k plnění funkcí lesa

Účastníci řízení:

- MND a.s. , Úprkova 807/6, 695 01 Hodonín
Lesy České republiky, s. p., Přemyslova 1106, 501 68 Hradec Králové,
- týká se: Lesní správy Bučovice, Zámek 1, 685 01 Bučovice

Městský úřad Bučovice, odbor životního prostředí, jako orgán státní správy lesů příslušný, podle § 61 a §66 zákona č. 128/2000 Sb., o obcích, v platném znění, a § 47 odst. 1 písm. a)

a § 47 odst.1 písm. f) zákona č. 289/1995 Sb., o lesích a o změně a doplnění některých zákonů (lesní zákon), v platném znění,

žadatel: MND a.s., Úprkova 807/6, 695 01 Hodonín,

v souladu se zákonem č. 500/2004 Sb., správní řád,

1. povoluje, podle § 13 odst. 1 lesního zákona, pro sondy Ždánice 71, 88, 92,93

dočasné odnětí pozemků určených k plnění funkcí lesa

Vlastník:	Obec:	Katastrální území:	Sonda	Pozemek parcela číslo	Rozsah odnětí
Česká republika	Nevojice	Nevojice	Žd 71	992	0,3010 ha
Právo hospodařit			Žd 88	965/1	0,4492 ha
Lesy České republiky, s.p.			Žd 92, 93	992	0,1558 ha
Celkem:					0,9060 ha

na dobu od **1.1.2009 do 31.12.2020**

Označení pozemků je provedeno podle informací o parcelách ze dne 23.10.2008. Pro určení části pozemku je směrodatný zakres na kopii snímku katastrální mapy připojené k rozhodnutí. Jedná se o prodloužení stávajícího odnětí.

[REDACTED]

[REDACTED]

[REDACTED]

[REDACTED]

[REDACTED]

1/2011-12/2011
1/2012-12/2012
1/2013-12/2013
1/2014-12/2014
1/2015-12/2015
1/2016-12/2016
1/2017-12/2017
1/2018-12/2018
1/2019-12/2019
1/2020-12/2020

Odůvodnění:

Rozhodnutí o dočasném omezení ve využívání pozemků plnění funkcí lesa je výjimkou ze zákazu využívat tyto pozemky k jiným účelům.

Městskému úřadu Bučovice, odboru životního prostředí, byla dne 23.10.2008 doručena žádost společnosti MND a.s., Úprkova 807/6, 695 01 Hodonín, kterou žadatel navrhl vydání rozhodnutí podle § 16 odst. 1 lesního zákona o dočasném odnětí pozemků určených k plnění funkcí lesa za účelem dalšího provozování sond Ždánice 71, 88, 92, 93 v k.ú.Nevojice.

Podáním ze dne 23.10.2008, navrhl žadatel MND a.s., Úprkova 807/6, 695 01 Hodonín vydání rozhodnutí podle § 16 odst. 1 lesního zákona o dočasném odnětí předmětných pozemků v plnění funkcí lesa za účelem dalšího provozování sond.

Žadatel doložil žádost náležitostmi podle vyhlášky č. 77/1996 Sb., o náležitostech žádosti o odnětí nebo omezení a o podrobnostech o ochraně pozemků určených plnění funkcí lesa:

1. podrobným zdůvodněním požadavku s uvedením údajů o uvažovaném použití pozemků určených plnění funkcí lesa,
2. údaji o celkovém rozsahu pozemků určených plnění funkcí lesa, jejichž zábor se předpokládá, podle způsobu záboru – dočasné omezení pozemků jeho počátek a konec,
3. údaji o dotčených pozemcích určených k plnění funkcí lesa podle katastru, (obec, katastrální území, parcelní číslo, druh, výměra pozemku, údaje o vlastníkově případně nájemci pozemku),
4. snímkem katastrální mapy s grafickým znázorněním požadovaného záboru, popřípadě geometrický plán,
5. údaji lesního hospodářského plánu o lesních porostech na dotčených pozemcích, včetně jejich zařazení do hospodářských souborů a kategorií lesa,
6. komplexním výpočtem náhrad škod na lesních porostech a předpoklad zvýšených provozních nákladů,
7. výpočtem poplatku za odnětí,
8. u dočasného záboru návrhem plánu rekultivace,
9. územním rozhodnutím - není nutné, jedná se o prodloužení omezení ve využívání,
10. vyjádřením vlastníka a nájemce dotčených pozemků určených plnění funkcí lesa,
11. vyjádřením odborného lesního hospodáře nebo právnické osoby pověřené touto funkcí.

S odnětím vyslovili souhlas všichni účastníci řízení, odborný lesní hospodář, (jakož i dotčené orgány státní správy).

Na základě zhodnocení předložených podkladů Městský úřad Bučovice dospěl k závěru, že požadavek na pokračování dočasného omezení ve využívání předmětných pozemků určených k plnění funkcí lesa je ekonomicky a společensky důvodný. Prodloužení doby omezení ve využívání nebude mít další jiné negativní důsledky na plnění funkcí lesa.

Proto, za dodržení podmínek stanovených v tomto rozhodnutí, povolil Městský úřad Bučovice, podle § 13 odst. 1 lesního zákona, další provoz sond Ždánice 71, 88, 92, 93 na k.ú. Nevojice.

P o u č e n í :

Proti tomuto rozhodnutí se lze, podle § 81 odst. 1 správního řádu, odvolat do 15 dnů ode dne jeho doručení ke Krajskému úřadu Jihomoravského kraje, podáním učiněným u zdejšího odboru životního prostředí Městského úřadu Bučovice.


Toto rozhodnutí obdrží:

a) účastníci řízení:

- MND a.s., Úprkova 807/6, 695 01 Hodonín
Lesy České republiky, s. p., Přemyslova 1106, 501 68 Hradec Králové,
Adresa pro doručení:
- Lesy České republiky, s. p., Lesní správa Bučovice, Zámek 1, 685 01 Bučovice
-

b) ostatní na vědomí:

- Obec Nevojice - po nabytí právní moci
- Městský úřad Bučovice, odbor životního prostředí,
Celní úřad Vyškov

Za správnost vyhotovení: 

Plán rekultivace pozemků dočasně odňatých z pozemků určených k plnění funkcí lesa

Dotčené území (dočasně odňaté plochy sond) budou rekultivovány společností MND a.s. podle následujícího typového postupu :

Po likvidaci vlastních sond včetně přípojek k sondám a těžební technologie, bude dotčené území rekultivováno podle zákona 289/95 Sb. o lesích a dle vyhlášky č. 77/1996 Sb. Časový průběh jednotlivých činností bude analogický s níže uvedeným popisem.

Technická rekultivace

1. Odvoz silničních panelů a podsypového materiálu z pracovní plochy u sond na středisko Ždánice příp. na skládku do Lužic.
2. Betonový sklep sond bude v případě znečištění ropnými látkami očištěn propařovacím agregátem. Znečištěná voda ze sklepa sondy bude likvidována na odvodňovací stanici v Lužicích.
3. Betonový sklep a základy budou mechanicky narušeny a odvezeny na skládku, příp. k drcení a recyklaci. Přitom budou vysbírány všechny kameny, odvezen štěrk a další materiál.
4. V případě, že zemina v okolí sondy bude znečištěna ropnými látkami, bude veškerá znečištěná zemina odstraněna.
5. Odvezená zemina a beton budou nahrazeny čistou nezávadnou zeminou. Zástupce LS bude přizván ke kontrole provedených prací před navážením zeminy.
6. Terénní úpravy pozemku se provedou tak, aby plocha byla uvedena do původního stavu a navazovala plynule na okolní terén.
7. Na zájmové ploše se provede 1x hluboká orba, bránování příp. naorání brázd (po dohodě s odborným lesním hospodářem – vlastníkem).
8. Příjezdová cesta bude na základě předchozí dohody se zástupcem vlastníka zrehabilitována nebo její část upravena a ponechána jako příjezd k rekultivované ploše.
9. Při provádění prací je nutno dbát, aby nebyla ohrožena bezpečnost a zdraví osob, nebyla znečištěna povrchová a podzemní voda a nedošlo k poškození okolních porostů.

Biologická rekultivace

Po řádném provedení technické rekultivace bude provedena biologická rekultivace. Tato slouží k obnovení biologické aktivity půdy a doplnění minerálních látek v půdě. Na základě požadavku a po dohodě s vlastníkem budou zajištěny práce sloužící k obnovení úrodnosti lesní půdy : přihnojování, zelené hnojení příp. postřik proti plevelům.


Zrekultivovaný pozemek bude písemně předán majiteli pozemku k opětovnému zalesnění dle aktuálně platného lesního hospodářského plánu.

Časový harmonogram prací

Technická rekultivace může probíhat během celého roku. Zemní práce se budou provádět za vhodných klimatických podmínek. Technická rekultivace trsu sond bude trvat maximálně 2 měsíce a bude ukončena do termínu ukončení dočasného odnětí z PUPFL. Do tohoto termínu bude taktéž zajištěno provedení biologické rekultivace a pozemek protokolárně předán odbornému lesnímu hospodáři – vlastníku pozemku.

Práce na biologické rekultivaci musí navázat plynule na provedenou technickou rekultivaci v závislosti na klimatických podmínkách.

Vypracovala :



V Hodoníně dne : 21. 10. 2008



MĚSTSKÝ ÚŘAD BUČOVICE

Odbor životního prostředí a stavebního úřadu

Váš dopis zn:

Ze dne:

Číslo jednací: MUB/OŽP-38389/2020 spu

Spisová zn.: OŽP-11588/2020-spu

Počet listů/příloh:




mubovp20v00d81

Doporučeně/E-mailem/DS

Vyřizuje:

Telefon/mobil:

E-mail:



dle rozdělovníku



Datum:

21.10.2020

Toto rozhodnutí nabylo právní moci
dne 7.11.2020

Městský úřad v Bučovicích
dne 11.2020 podpis

ROZHODNUTÍ

o odnětí pozemků plnění funkcí lesa

Městský úřad Bučovice, odbor životního prostředí, jako orgán státní správy lesů příslušný podle § 61 a § 66 zákona č.128/2000 Sb., o obcích, v platném znění, a § 48 odst. 1 písm. d) zákona č. 289/1995 Sb., o lesích a o změně a doplnění některých zákonů (lesní zákon), v platném znění,

žadatel: MND a.s., Úprkova 807/6, 695 01 Hodonín,

v souladu se zákonem č. 500/2004 Sb., zákon správní řád, v platném znění (dále jen „správní řád“),

1. povoluje prodloužení dočasného odnětí podle § 13 odst. 1 lesního zákona, za účelem dalšího provozování sondy Ždánice 71,88, 92, 93 – těžba ropy

dočasné odnětí pozemků plnění funkcí lesa

vlastník	obec	Katastrální území	sonda	Pozemek p.č.	Rozsah odnětí v ha
Česká republika, právo hospodařit Lesy České republiky s.p.	Nevojice	Nevojice	Žd 71	992	0,3010
			Žd 88	965/1	0,4492
			Žd 88	1004/1	0,0082
			Žd 92,93	992	0,1558
Celkem:					0,9142

na dobu od 01.01.2021 do 31.12.2049

Označení pozemků je provedeno podle aktuálního výpisu z katastru nemovitosti opatřeného elektronickým přístupem. Pro určení jednotlivých částí pozemků je směrodatný zakres na kopii snímku katastrální mapy, který je nedílnou součástí tohoto rozhodnutí.



2. schvaluje plán rekultivace, podle § 16 odst. 2 písm. c) lesního zákona, který je nedílnou přílohou tohoto rozhodnutí.

3. stanovuje, podle § 16 odst. 2 písm. d), f) lesního zákona, **následující podmínky**, za kterých se žadateli odnětí povoluje:

- dodržovat základní povinnosti ochrany pozemků určených k plnění funkcí lesa uvedené v § 13 lesního zákona,
- před zahájením odlesnění řádně vytyčit a vyznačit hranice pozemků nebo jejich částí odňatých plnění funkcí lesa,
- za hranicí trvalého a dočasného odnětí pozemků určených k plnění funkcí lesa nebude umístěno zařízení staveniště ani nebude ukládán žádný materiál,
- práce provádět tak, aby nedošlo k poškození okolních lesních porostů,
- k pracím použít technologie minimalizující dopady na životní prostředí; v lesích použít jen stroje s biologicky odbouratelnými hydraulickými kapalinami,
- při vzniku případných škod na lese bezprostředně činit potřebná opatření k jejich minimalizaci,
- po ukončení stavby v termínu do **31.12.2049** provést rekultivaci dočasně odňatých pozemků podle schváleného plánu rekultivace a tyto pozemky protokolárně předat majiteli lesa tak, aby je mohl zalesnit,
- pozemky nebo jejich části s dočasným omezením ve využívání pro plnění funkcí lesa před uplynutím stanovené doby uvést do původního stavu, provést potřebné úpravy případně rekultivaci a protokolárně předat vlastníkovi, tak aby je mohl bez dalších opatření opět zalesnit.

4. stanovuje, podle § 17 odst. 1 (a § 18 odst. 1) lesního zákona, **poplatek za odnětí**:

žadatel: MND a.s., Úprkova 807/6, 695 01 Hodonín, IČ: 28483006, DIČ: CZ28482003
je povinen zaplatit za dočasné odnětí

v k.ú. Nevojice částku v roční výši [REDAKCE] Kč (slovy: [REDAKCE]),

kteřá je po nabytí právní moci tohoto rozhodnutí splatná do 31. 12. každého roku v němž odnětí trvá,

u Celního úřadu pro Jihomoravský kraj, Koliště 17, 602 00 Brno,
na účet č. 8758-17721621/0710,

variabilní symbol – u právnických osob: IČ / u fyzických osob: rodné číslo (bez lomítka).

Z poplatku, podle § 14 odst. 4 lesního zákona, připadá:

v k.ú. Nevojice

- a) Státnímu fondu životního prostředí částka ve výši 60 %, to je [REDAKCE] Kč
- b) obci Nevojice, v jejímž katastrálním území došlo k odnětí, 40 %, to je [REDAKCE] Kč.

Výše poplatku v k.ú. Nevojice v členění podle příjemců a let:

Období:	Příjemce poplatku:		Celkem (Kč)
	Státní fond životního prostředí (Kč)	Obec Nevojice (Kč)	
1/2021 – 12/2021			
1/2022 – 12/2022			
1/2023 – 12/2023			
1/2024 – 12/2024			
1/2025 – 12/2025			
1/2026 – 12/2026			
1/2027 – 12/2027			
1/2028 – 12/2028			
1/2029 – 12/2029			
1/2030 – 12/2030			
1/2031 – 12/2031			
1/2032 – 12/2032			
1/2033 – 12/2033			
1/2034 – 12/2034			
1/2035 – 12/2035			
1/2036 – 12/2036			
1/2037 – 12/2037			
1/2038 – 12/2038			
1/2039 – 12/2039			
1/2040 – 12/2040			
1/2041 – 12/2041			
1/2042 – 12/2042			
1/2043 – 12/2043			
1/2044 – 12/2044			
1/2045 – 12/2045			
1/2046 – 12/2046			
1/2047 – 12/2047			
1/2048 – 12/2048			
1/2049 – 12/2049			

Účastníci řízení dle § 27 odst. 1 správního řádu:

- MND a.s., Úprkova 807/6, 695 01 Hodonín, IČ: 28483006
- Lesy České republiky, s. p., Přemyslova 1106, 501 68 Hradec Králové, IČ: 42196451
- týká se: Lesní závod Židlochovice, Zámek 1, 685 01 Bučovice.

O d ů v o d n ě n í :

Rozhodnutí o odnětí pozemků plnění funkcí lesa je výjimkou ze zákazu využívat tyto pozemky k jiným účelům.

Podáním ze dne 23.09.2020 požádal žadatel MND a.s. Úprkova 807/6, 695 01 Hodonín o prodloužení dočasného odnětí pozemku p.č.992, 965/1, 1004/1 v k.ú.Nevojice do 31.12.2049 .Vydání rozhodnutí podle §16 odst.1 lesního zákona o dočasném odnětí předmětných pozemků plnění funkcí lesa za účelem prodloužení odnětí pro sondy Ždánice 71, 88, 92, 93 (těžba ropy) . Žádost doložil náležitostmi podle vyhlášky č.77/1996 Sb., o náležitostech žádosti o odnětí nebo omezení a o podrobnostech o ochraně pozemků určených k plnění funkcí lesa:

1. podrobným zdůvodněním požadavku s uvedením údajů o uvažovaném použití pozemků určených plnění funkcí lesa,
2. údaji o celkovém rozsahu pozemků určených plnění funkcí lesa, jejichž zábor se předpokládá, podle způsobu záboru – u dočasného dotčení pozemků jeho počátek a konec,
3. údaji o dotčených pozemcích určených k plnění funkcí lesa podle katastru, (obec, katastrální území, parcelní číslo, druh, výměra pozemku, údaje o vlastníkovi případně nájemci pozemku),
4. snímkem katastrální mapy s grafickým znázorněním požadovaného záboru, popřípadě geometrický plán,
5. údaji lesního hospodářského plánu nebo lesní hospodářské osnovy o lesních porostech na dotčených pozemcích, včetně jejich zařazení do hospodářských souborů a kategorií lesa,
6. komplexním výpočtem náhrad škod na lesních porostech a předpoklad zvýšených provozních nákladů,
7. výpočtem poplatku za odnětí,
8. u dočasného záboru návrhem plánu rekultivace, pokud je nezbytný,
9. stanovisky dotčených orgánů státní správy v případě, že se územní rozhodnutí nevydává, popřípadě se slučuje územní a stavební řízení,
10. souhlasným vyjádřením vlastníka a nájemce dotčených pozemků určených plnění funkcí lesa,
11. souhlasným vyjádřením odborného lesního hospodáře nebo právnické osoby pověřené touto funkcí.

Dnem obdržení žádosti bylo, dle ustanovení § 44 odst. 1 zákona č. 500/2004 Sb., správní řád, na návrh MND a.s.,Úprkova 807/6, 695 01 Hodonín, zahájeno správní řízení v dané věci dle ustanovení § 13 odst. 1 zákona č. 289/1995 Sb., o lesích a o změně a doplnění některých zákonů, v platném znění (lesní zákon).

Účastníci řízení s vydáním rozhodnutí o dočasném odnětí souhlasí, jejich podmínky jsou zapracovány do rozhodnutí.

Na základě zhodnocení předložených podkladů Městský úřad Bučovice, odbor životního prostředí dospěl k závěru, že požadavek na pokračování dočasného odnětí předmětných pozemků plnění funkcí lesa je ekonomicky a společensky důvodný. Prodloužení doby odnětí nebude mít další jiné negativní důsledky na plnění funkcí lesa.

Proto, za dodržení podmínek stanovených v tomto rozhodnutí, podle ustanovení § 16 odst.2 lesního zákona, povolil Městský úřad Bučovice, odbor životního prostředí a stavebního úřadu, podle § 13 odst. 1 lesního zákona, pro další provoz sond Ždánice 71, 88, 92, 93 a následnou rekultivaci, dočasnou výjimku ze zákazu využívat předmětné lesní pozemky k jiným účelům.

Roční poplatek za dočasné odnětí správní orgán stanovil podle vzorce I. uvedeném v příloze k lesnímu zákonu:

$$\text{OLP} = \text{PP} \cdot \text{CD} \cdot f \text{ (Kč.ha}^{-1}\text{)}$$

OLP - poplatek za odnětí lesních pozemků,

PP - průměrná roční potenciální produkce lesů v ČR = $6,3 \text{ m}^3 \text{ ha}^{-1}$,

CD - průměrná cena dřeva na odvozním místě pro rok 2020 = [REDACTED] Kč/m³,

f - faktor ekologické váhy lesa – les zvláštního určení = 5

k.ú. Nevojice p.č.992 0,4568 ha

$$\text{OLP} = [REDACTED] \text{ Kč}$$

$$\text{OLP} = \text{PP} \cdot \text{CD} \cdot f \text{ (Kč.ha}^{-1}\text{)}$$

OLP - poplatek za odnětí lesních pozemků,

PP - průměrná roční potenciální produkce lesů v ČR = $6,3 \text{ m}^3 \text{ ha}^{-1}$,

CD - průměrná cena dřeva na odvozním místě pro rok 2020 = [REDACTED] Kč/m³,

f - faktor ekologické váhy lesa – les hospodářský = 1,4

k.ú. Nevojice p.č.965/1 0,4492 ha, 1004/1 0,0082 ha

$$\text{OLP} = [REDACTED] \text{ Kč}$$

Poučení:

Proti tomuto rozhodnutí se lze, podle § 81 odst. 1 správního řádu, odvolat do 15 dnů ode dne jeho doručení ke Krajskému úřadu Jihomoravského kraje, a to podáním učiněným u Městského úřadu Bučovice, odboru životního prostředí a stavebního úřadu, Jiráskova 502, 685 01 Bučovice.

Rozdělovník

Spis OŽP-11588/2020-spu

Lesy České republiky, s.p. Lesní závod Židlochovice, Přemyslova č. p. 1106/19, Nový Hradec Králové, 50008 Hradec Králové 8

MND a.s., Úprkova č. p. 807/6, 69501 Hodonín 1

Za správnost vyhotovení: [REDACTED]

Městský úřad Bučovice
Odbor životního prostředí
Jiráskova 502, 685 01 Bučovice

Č.j. ŽP-LES/ 520-3/08

SpZn. S-ŽP/520-3/08

bučovice 30.4.2008

MND a.s.
Úprkova 807/6
695 01 Hodonín

LESY ČR
Lesní správa Bučovice, s.p.
Datum: 31.5.2008
Jedinečné číslo rozhodnutí: 307/2008/1001
Všeobecné číslo rozhodnutí: 4
LČÚK, tržba dřeviny
R-10

ROZHODNUTÍ

o dočasném omezení ve využívání pozemků určených k plnění funkcí lesa

Účastníci řízení:

- MND a.s., Úprkova 807/6, 695 01 Hodonín
Lesy České republiky, s. p., Přemyslova 1106, 501 68 Hradec Králové,
- týká se: Lesní správy Bučovice, Zámek 1, 685 01 Bučovice

Městský úřad Bučovice, odbor životního prostředí, jako orgán státní správy lesů příslušný, podle § 61 a §66 zákona č. 128/2000 Sb., o obcích, v platném znění, a § 47 odst. 1 písm. a)

a § 47 odst. 1 písm. f) zákona č. 289/1995 Sb., o lesích a o změně a doplnění některých zákonů (lesní zákon), v platném znění,

žadatel: MND a.s., Úprkova 807/6, 695 01 Hodonín,

v souladu se zákonem č. 500/2004 Sb., správní řád,

- 1. povoluje**, podle § 13 odst. 1 lesního zákona, pro trasy produktovodů vedoucích podél sond Ždánice 20, 21, 22

dočasné omezení ve využívání pozemků určených k plnění funkcí lesa

Vlastník:	Obec:	Katastrální území:	Sonda	Pozemek parcela číslo	Rozsah odnětí
Česká republika	Nevojice	Nevojice	Trasa produktovodů	965/1	0,3109 ha
Právo hospodařit Lesy České republiky, s.p.				992 988/1	0,0467 ha 0,1841 ha
Celkem:					0,5417 ha

na dobu od nabytí právní moci rozhodnutí do 31.12.2020



Toto rozhodnutí nabylo právní moci
dne 31.5.2008
Městský úřad Bučovice
dne 31.5.2008

Označení pozemků je provedeno podle informací o parcelách ze dne 10.3.2008. Pro určení části pozemku je směrodatný zakres na kopii snímku katastrální mapy připojené k rozhodnutí. Jedná se o prodloužení stávajícího odnětí.

2. schvaluje plán rekultivace, podle § 16 odst. 2 písm. c) lesního zákona, který je nedílnou přílohou tohoto rozhodnutí.

3. stanovuje, podle § 16 písm. f) lesního zákona, **následující podmínky,** za kterých se žadatel omezení ve využívání povoluje:

- dodržovat základní povinnosti ochrany pozemků určených k plnění funkcí lesa uvedené v § 13 lesního zákona,
- za hranicí dočasného omezení ve využívání pozemků určených k plnění funkcí lesa nebude umístěno zařízení staveniště ani nebude ukládán žádný materiál,
- práce provádět tak, aby nedošlo k poškození okolních lesních porostů,
- k pracím použít technologie minimalizující dopady na životní prostředí; v lesích použít jen stroje s biologicky odbouratelnými hydraulickými kapalinami,
- při vzniku případných škod na lese bezprostředně činit potřebná opatření k jejich minimalizaci,
- po ukončení stavby v termínu do 31.12.2020 provést rekultivaci pozemků dočasně omezených ve využívání podle schváleného plánu rekultivace a tyto pozemky protokolárně předat majiteli lesa tak, aby je mohl zalesnit,

O d ů v o d n ě n í :

Rozhodnutí o dočasném omezení ve využívání pozemků plnění funkcí lesa je výjimkou ze zákazu využívat tyto pozemky k jiným účelům.

Městskému úřadu Bučovice, odboru životního prostředí, byla dne 17.3.2008 doručena žádost společnosti MND a.s., Úprkova 807/6, 695 01 Hodonín, kterou žadatel navrhl vydání rozhodnutí podle § 16 odst. 1 lesního zákona o dočasném omezení předmětných částí pozemků k plnění funkcí lesa za účelem dalšího provozování produktovodů u sond Ždánice 20, 21, 22 v k.ú.Nevojice.

Podáním ze dne 17.3.2008, navrhl žadatel MND a.s., Úprkova 807/6, 695 01 Hodonín vydání rozhodnutí podle § 16 odst. 1 lesního zákona o dočasném omezení ve využívání předmětných pozemků v plnění funkcí lesa za účelem dalšího provozování produktovodů.

Žadatel doložil žádost náležitostmi podle vyhlášky č. 77/1996 Sb., o náležitostech žádosti o odnětí nebo omezení a o podrobnostech o ochraně pozemků určených plnění funkcí lesa:

1. podrobným zdůvodněním požadavku s uvedením údajů o uvažovaném použití pozemků určených plnění funkcí lesa,
2. údaji o celkovém rozsahu pozemků určených plnění funkcí lesa, jejichž zábor se předpokládá, podle způsobu záboru – dočasné omezení pozemků jeho počátek a konec,
3. údaji o dotčených pozemcích určených k plnění funkcí lesa podle katastru, (obec, katastrální území, parcelní číslo, druh, výměra pozemku, údaje o vlastníkovi případně nájemci pozemku),
4. snímkem katastrální mapy s grafickým znázorněním požadovaného záboru, popřípadě geometrický plán,

5. údaji lesního hospodářského plánu o lesních porostech na dotčených pozemcích, včetně jejich zařazení do hospodářských souborů a kategorií lesa,
6. komplexním výpočtem náhrad škod na lesních porostech a předpoklad zvýšených provozních nákladů,
7. výpočtem poplatku za odnětí,
8. u dočasného záboru návrhem plánu rekultivace,
9. územním rozhodnutím - není nutné, jedná se o prodloužení omezení ve využívání,
10. vyjádřením vlastníka a nájemce dotčených pozemků určených plnění funkcí lesa,
11. vyjádřením odborného lesního hospodáře nebo právnické osoby pověřené touto funkcí.

S omezením ve využívání vyslovili souhlas všichni účastníci řízení, odborný lesní hospodář, (jakož i dotčené orgány státní správy).

Na základě zhodnocení předložených podkladů Městský úřad Bučovice dospěl k závěru, že požadavek na pokračování dočasného omezení ve využívání předmětných pozemků určených k plnění funkcí lesa je ekonomicky a společensky důvodný. Prodloužení doby omezení ve využívání nebude mít další jiné negativní důsledky na plnění funkcí lesa.

Proto, za dodržení podmínek stanovených v tomto rozhodnutí, povolil Městský úřad Bučovice, podle § 13 odst. 1 lesního zákona, další provoz produktovodů u sond Ždánice 20, 21 , 22 na k.ú.Nevojice.

P o u č e n í :

Proti tomuto rozhodnutí se lze, podle § 81 odst. 1 správního řádu, odvolat do 15 dnů ode dne jeho doručení ke Krajskému úřadu Jihomoravského kraje, podáním učiněným u zdejšího odboru životního prostředí Městského úřadu Bučovice.


Toto rozhodnutí obdrží :

a) účastníci řízení:

- MND a.s., Úprkova 807/6, 695 01 Hodonín
- Lesy České republiky, s. p., Přemyslova 1106, 501 68 Hradec Králové,
Adresa pro doručení:
- Lesy České republiky, s. p., Lesní správa Bučovice, Zámek 1, 685 01 Bučovice
-

b) ostatní na vědomí:

- Obec Nevojice - po nabytí právní moci
- Městský úřad Bučovice, odbor životního prostředí,

Za správnost vyhotovení: 

Plán rekultivace pozemků dočasně omezených plnění funkcí lesa

Dotčené území (dočasně omezená plocha) bude rekultivována MND a.s. podle následujícího typového postupu :

Po likvidaci všech sond zapojených na produktovody bude dotčené území – trasa produktovodů, rekultivováno podle zákona 289/95 Sb. o lesích a dle vyhlášky č. 77/1996 Sb. Časový průběh jednotlivých činností bude analogický s níže uvedeným popisem.

Technická rekultivace

Po likvidaci sond bude produktovod propláchnut vodou s přidavkem povrchově aktivní látky – odmašťovače (jeden objem přípojky). Dále bude produktovod propláchnut dvěma objemy čistou vodou – při posledním propláchnutí bude odebrán vzorek na rozbor. Pročištěný produktovod bude na obou koncích zaslepen. Vyláchnutá kapalina bude jímána do nádrže na středisku Ždánice a zlikvidována. Orientační sloupky z tras produktovodů budou odvezeny na středisko Ždánice.


Biologická rekultivace

Zrekultivovaný pozemek bude písemně předán majiteli pozemku k opětovnému zalesnění dle aktuálně platného lesního hospodářského plánu.

Časový harmonogram prací

Technická rekultivace může probíhat během celého roku. Zemní práce se budou provádět za vhodných klimatických podmínek. Technická rekultivace ploch sond bude trvat maximálně 1 měsíc a bude ukončena do termínu ukončení dočasného odnětí ploch sond resp. omezení z PUPFL a pozemky budou protokolárně předány odbornému lesnímu hospodáři – vlastníku pozemku.

Vypracovala :



V Hodoníně dne 12. 3. 2008

13. 8. 2008 *ilg/ma*



MĚSTSKÝ ÚŘAD BUČOVICE

Odbor životního prostředí a stavebního úřadu


Váš dopis zn:
Ze dne:
Číslo jednací: MUB/OŽP-43682/2020 spu
Spisová zn.: OŽP-12782/2020-spu
Počet listů/příloh:



mubuvp20v00eyw

Doporučeně/E-mailem/DS

Vyřizuje:
Telefon/mobil:
E-mail:



dle rozdělovníku



Toto rozhodnutí nabylo právní moci
dne 10.12.2020

Městský úřad v Bučovicích
dne 10.12.2020 podpis

Datum: 03.12.2020

ROZHODNUTÍ

o dočasném omezení ve využívání pozemků určených k plnění funkcí lesa

Městský úřad Bučovice, odbor životního prostředí, jako orgán státní správy lesů příslušný, podle § 61 a § 66 zákona č.128/2000 Sb., o obcích, v platném znění, a § 48 odst. 1 písm. d) zákona č. 289/1995 Sb., o lesích a o změně a doplnění některých zákonů (lesní zákon), v platném znění,

žadatelé: MND a.s., Úprkova 807/6, 695 01 Hodonín,

v souladu se zákonem č. 500/2004 Sb., zákon správní řád, v platném znění (dále jen „správní řád“),

1. povoluje změnu podmínek původního rozhodnutí č.j. S-LES/520-3/08 dočasném omezení - prodloužení doby dočasného omezení podle § 13 odst. 1 lesního zákona, pro trasy produktovodů vedoucích podél sond Žd. 20, 21, 22 za účelem dalšího provozování sond .

Prodloužení dočasného omezení pozemků určených k plnění funkcí lesa

vlastník	obec	Katastrální území	sonda	Pozemek p.č.	Rozsah odnětí v ha
Česká republika, právo hospodařit Lesy České republiky s.p.	Nevojice	Nevojice	Produktovod podél sondy Žd 20	965/1	0,3109
			Produktovod podél sondy Žd 21	992	0,0467
			Produktovod podél sondy Žd 22	988/1	0,1841
Celkem:					0,5417



na dobu od 01.01.2021 do 31.12.2049

Označení pozemků je provedeno podle aktuálního výpisu z katastru nemovitostí opatřeného elektronickým přístupem. Pro určení jednotlivých částí pozemků je směrodatný zákres na kopii snímku katastrální mapy, který je nedílnou součástí tohoto rozhodnutí.

2. schvaluje plán rekultivace, podle § 16 odst. 2 písm. c) lesního zákona, který je nedílnou přílohou tohoto rozhodnutí.

3. stanovuje, podle § 16 odst. 2 písm. d), f) lesního zákona, **následující podmínky**, za kterých se žadateli odnětí povoluje:

- dodržovat základní povinnosti ochrany pozemků určených k plnění funkcí lesa uvedené v § 13 lesního zákona,
- před zahájením odlesnění řádně vytyčit a vyznačit hranice pozemků nebo jejich částí odňatých plnění funkcí lesa,
- za hranicí trvalého a dočasného odnětí pozemků určených k plnění funkcí lesa nebude umístěno zařízení staveniště ani nebude ukládán žádný materiál,
- práce provádět tak, aby nedošlo k poškození okolních lesních porostů,
- k pracím použít technologie minimalizující dopady na životní prostředí; v lesích použít jen stroje s biologicky odbouratelnými hydraulickými kapalinami,
- při vzniku případných škod na lese bezprostředně činit potřebná opatření k jejich minimalizaci,
- po ukončení stavby v termínu do 31.12.2049 provést rekultivaci dočasně odňatých pozemků podle schváleného plánu rekultivace a tyto pozemky protokolárně předat majiteli lesa tak, aby je mohl zalesnit,
- pozemky nebo jejich části s dočasným omezením ve využívání pro plnění funkcí lesa před uplynutím stanovené doby uvést do původního stavu, provést potřebné úpravy případně rekultivaci a protokolárně předat vlastníkovi, tak aby je mohl bez dalších opatření opětně zalesnit.

Účastníci řízení dle § 27 odst. 1 správního řádu:

- MND a.s., Úprkova 807/6, 695 01 Hodonín, IČ: 28483006
Lesy České republiky, s. p., Přemyslova 1106, 501 68 Hradec Králové, IČ: 42196451
- týká se: Lesní závod Židlochovice, Tyršova 1,667 01 Židlochovice.

O d ů v o d n ě n í :

Rozhodnutí o omezení ve využívání pozemků plnění funkcí lesa je výjimkou ze zákazu využívat tyto pozemky k jiným účelům.

Podáním ze dne 04.11.2020 požádal žadatel MND a.s. Úprkova 807/6, 695 01 Hodonín o změnu podmínek původního rozhodnutí S-LES/520-3/08 ze dne 30.04.2008 – prodloužení doby omezení do 31.12.2049. Vydání rozhodnutí podle §16 odst.1 lesního zákona o dočasném omezení předmětných pozemků plnění funkcí lesa za účelem prodloužení omezení pro trasy produktovodů vedoucích podél sond Žd. 20, 21 , 22 (těžba

ropy) . Žádost doložil náležitostmi podle vyhlášky č.77/1996 Sb., o náležitostech žádosti o odnětí nebo omezení a o podrobnostech o ochraně pozemků určených k plnění funkcí lesa:

1. podrobným zdůvodněním požadavku s uvedením údajů o uvažovaném použití pozemků určených plnění funkcí lesa,
2. údaji o celkovém rozsahu pozemků určených plnění funkcí lesa, jejichž zábor se předpokládá, podle způsobu záboru – u dočasného dotčení pozemků jeho počátek a konec,
3. údaji o dotčených pozemcích určených k plnění funkcí lesa podle katastru, (obec, katastrální území, parcelní číslo, druh, výměra pozemku, údaje o vlastníkovi případně nájemci pozemku),
4. snímkem katastrální mapy s grafickým znázorněním požadovaného záboru, popřípadě geometrický plán,
5. údaji lesního hospodářského plánu nebo lesní hospodářské osnovy o lesních porostech na dotčených pozemcích, včetně jejich zařazení do hospodářských souborů a kategorií lesa,
6. komplexním výpočtem náhrad škod na lesních porostech a předpoklad zvýšených provozních nákladů,
7. výpočtem poplatku za odnětí,
8. u dočasného záboru návrhem plánu rekultivace, pokud je nezbytný,
9. stanovisky dotčených orgánů státní správy v případě, že se územní rozhodnutí nevydává, popřípadě se slučuje územní a stavební řízení,
10. souhlasným vyjádřením vlastníka a nájemce dotčených pozemků určených plnění funkcí lesa,
11. souhlasným vyjádřením odborného lesního hospodáře nebo právnické osoby pověřené touto funkcí.

Dnem obdržení žádosti bylo, dle ustanovení § 44 odst. 1 zákona č. 500/2004 Sb., správní řád, na návrh MND a.s., Úprkova 807/6, 695 01 Hodonín, zahájeno správní řízení v dané věci dle ustanovení § 13 odst. 1 zákona č. 289/1995 Sb., o lesích a o změně a doplnění některých zákonů, v platném znění (lesní zákon).



Účastníci řízení s vydáním rozhodnutí o dočasném omezení souhlasí, jejich podmínky jsou zapracovány do rozhodnutí.

Na základě zhodnocení předložených podkladů Městský úřad Bučovice, odbor životního prostředí dospěl k závěru, že požadavek na pokračování dočasného odnětí předmětných pozemků plnění funkcí lesa je ekonomicky a společensky důvodný. Prodloužení doby odnětí nebude mít další jiné negativní důsledky na plnění funkcí lesa.

Proto, za dodržení podmínek stanovených v tomto rozhodnutí, podle ustanovení § 16 odst. 2 lesního zákona, povolil Městský úřad Bučovice, odbor životního prostředí a stavebního úřadu, podle § 13 odst. 1 lesního zákona, pro další provoz produktovodů vedoucích kolem sond Žd. 20, 21, 22, následnou rekultivaci, dočasnou výjimku ze zákazu využívat předmětné lesní pozemky k jiným účelům.

Poučení:

Proti tomuto rozhodnutí se lze, podle § 81 odst. 1 správního řádu, odvolat do 15 dnů ode dne jeho doručení ke Krajskému úřadu Jihomoravského kraje, a to podáním učiněným u Městského úřadu Bučovice, odboru životního prostředí a stavebního úřadu, Jiráskova 502, 685 01 Bučovice.



Rozdělovník

Spis OŽP- 12782/2020-spu

Lesy České republiky, s.p. Lesní závod Židlochovice, Přemyslova č. p. 1106/19, Nový Hradec Králové, 50008 Hradec Králové 8

MND a.s., Úprkova č. p. 807/6, 69501 Hodonín 1

Za správnost vyhotovení: 

Č.j. ŽP-LES/5-3/08

SpZn. S-ŽP-LES/5-3/08

Bučovice 16.1.2008

Moravské naftové doly, a.s.
Úprkova 807/6
695 01 Hodonín



Toto rozhodnutí nabylo právní moci
dne 25. 1. 2008

Městský úřad v B [redacted]
dne 25. 1. 2008 podpis [redacted]

ROZHODNUTÍ

o dočasném odnětí pozemků určených k plnění funkcí lesa

Účastníci řízení:

- Moravské naftové doly, a.s., Úprkova 807/6, 695 01 Hodonín
Lesy České republiky, s. p., Přemyslova 1106, 501 68 Hradec Králové,
- týká se: Lesní správy Bučovice, Zámek 1, 685 01 Bučovice

Městský úřad Bučovice, odbor životního prostředí, jako orgán státní správy lesů příslušný, podle § 61 a §66 zákona č. 128/2000 Sb., o obcích, v platném znění, a § 47 odst. 1 písm. a) a § 48 odst. 1 písm. d) zákona č. 289/1995 Sb., o lesích a o změně a doplnění některých zákonů (lesní zákon), v platném znění,

žadatel: Moravské naftové doly, a.s., Úprkova 807/6, 695 01 Hodonín,
v souladu se zákonem č. 500/2004 Sb., správní řád,

1. povoluje, podle § 13 odst. 1 lesního zákona, pro rozšíření ploch vrtů: Ždánice 20 a 22 v k.ú. Nevojice

dočasné odnětí pozemků určených k plnění funkcí lesa

Vlastník	Obec:	Katastrální území:	Sonda	Pozemek parcela číslo	Rozsah odnětí
Česká republika	Nevojice	Nevojice	Žd 20, 22	965/2	0,3049 ha
Právo hospodařit				965/3	0,0141
Lesy České republiky, s.p.				965/4	0,0009
				988/2	0,3996
				988/3	0,0139
				988/4	0,0009
Celkem:					0,7343 ha

na dobu od nabytí právní moci tohoto rozhodnutí do 31.12.2020

Označení pozemků je provedeno podle informací o parcelách ze dne 14.12.2007. Pro určení části pozemku je směrodatný zákres na kopii snímku katastrální mapy připojené k rozhodnutí. Jedná se o prodloužení stávajícího odnětí.

2. schvaluje plán rekultivace, podle § 16 odst. 2 písm. c) lesního zákona, který je nedílnou přílohou tohoto rozhodnutí.

3. stanovuje, podle § 16 písm. f) lesního zákona, **následující podmínky**, za kterých se žadateli odnětí povoluje:

- dodržovat základní povinnosti ochrany pozemků určených k plnění funkcí lesa uvedené v § 13 lesního zákona,
- za hranicí dočasného odnětí pozemků určených k plnění funkcí lesa nebude umístěno zařízení staveniště ani nebude ukládán žádný materiál,
- provést pro rekultivační účely skrývkou půdy z odlesněné plochy a uložit ji na místě dohodnutém s vlastníkem pozemku,
- práce provádět tak, aby nedošlo k poškození okolních lesních porostů,
- k pracím použít technologie minimalizující dopady na životní prostředí; v lesích použít jen stroje s biologicky odbouratelnými hydraulickými kapalinami,
- při vzniku případných škod na lese bezprostředně činit potřebná opatření k jejich minimalizaci,
- po ukončení stavby v termínu do 31.12.2020 provést rekultivaci dočasně odňatých pozemků podle schváleného plánu rekultivace a tyto pozemky protokolárně předat majiteli lesa tak, aby je mohl zalesnit,

4. stanovuje, podle § 17 odst. 1 lesního zákona, **poplatek za odnětí**:

žadatel: Moravské naftové doly, a.s., Úprkova 807/6, 695 01 Hodonín, IČ: 26288583
je povinen zaplatit

za dočasné odnětí částku

v roční výši [REDAKCE] (slovy: [REDAKCE]) v k.ú. Nevojice
která je po nabytí právní moci tohoto rozhodnutí splatná do 31. 12. každého roku v němž odnětí
trvá, u Celního úřadu Vyškov, Nádražní 7, 682 01 Vyškov, na účet č. 8758 – 47722641/710,
konstantní symbol 1148, VS : 26288583

Z poplatku, podle § 17 odst. 4 lesního zákona, připadá:

v k.ú. Kloboučky

- a) Státnímu fondu životního prostředí ve výši 60 %, to je [REDAKCE] Kč
- b) Obci Nevojice, v jejímž katastrálním území došlo k odnětí, 40 %, to je [REDAKCE] - Kč.

Výše poplatku v členění dle k.ú., příjemců a let:

k.ú.Nevojice

Období:	Příjemce poplatku:		Celkem (Kč)
	Státní fond životního prostředí (Kč)	Obec Nevojice (Kč)	
leden 2008 - 12/2008			
1/2009 – 12/2009			
1/2010 – 12/2010			
1/2011 – 12/2011			
1/2012 – 12/2012			
1/2013 – 12/2013			
1/2014 – 12/2014			
1/2015 – 12/2015			
1/2016 – 12/2016			
1/2017 – 12/2017			
1/2018 – 12/2018			
1/2019 – 12/2019			
1/2020 – 12/2020			

O d ů v o d n ě n í :

Rozhodnutí o odnětí pozemků plnění funkcí lesa je výjimkou ze zákazu využívat tyto pozemky k jiným účelům.

Městskému úřadu Bučovice, odboru životního prostředí, byla dne 20.12.2007 doručena žádost společnosti Moravské naftové doly, a.s., Úprkova 807/6, 695 01 Hodonín, kterou žadatel navrhl vydání rozhodnutí podle § 16 odst. 1 lesního zákona o dočasném odnětí předmětných částí pozemků plnění funkcí lesa pro sondy Ždánice 20 a 22 v k.ú.Nevojice.

Podáním ze dne 20.12.2007, navrhl žadatel Moravské naftové doly, a.s., Úprkova 807/6, 695 01 Hodonín vydání rozhodnutí podle § 16 odst. 1 lesního zákona o dočasném odnětí předmětných pozemků plnění funkcí lesa za účelem umístění sondy Žd. 20 22 – jedná se o prodloužení stávajícího odnětí.

Žadatel doložil žádost náležitostmi podle vyhlášky č. 77/1996 Sb., o náležitostech žádosti o odnětí nebo omezení a o podrobnostech o ochraně pozemků určených plnění funkcí lesa:

1. podrobným zdůvodněním požadavku s uvedením údajů o uvažovaném použití pozemků určených plnění funkcí lesa,
2. údaji o celkovém rozsahu pozemků určených plnění funkcí lesa, jejichž zábor se předpokládá, podle způsobu záboru – dočasné odnětí pozemků jeho počátek a konec,
3. údaji o dotčených pozemcích určených k plnění funkcí lesa podle katastru, (obec, katastrální území, parcelní číslo, druh, výměra pozemku, údaje o vlastníkově případně nájemci pozemku),
4. snímkem katastrální mapy s grafickým znázorněním požadovaného záboru, popřípadě geometrický plán,
5. údaji lesního hospodářského plánu o lesních porostech na dotčených pozemcích, včetně jejich zařazení do hospodářských souborů a kategorií lesa,
6. komplexním výpočtem náhrad škod na lesních porostech a předpoklad zvýšených provozních nákladů,

7. výpočtem poplatku za odnětí,
8. u dočasného záboru návrhem plánu rekultivace,
9. územním rozhodnutím - není nutné, jedná se o prodloužení odnětí,
10. vyjádřením vlastníka a nájemce dotčených pozemků určených plnění funkcí lesa,
11. vyjádřením odborného lesního hospodáře nebo právnické osoby pověřené touto funkcí.

S odnětím vyslovili souhlas všichni účastníci řízení, odborný lesní hospodář, (jakož i dotčené orgány státní správy).

Na základě zhodnocení předložených podkladů Městský úřad Bučovice dospěl k závěru, že požadavek na dočasné odnětí (za účelem přístupu k sondám s následnou likvidací těchto sond) je ekonomicky a společensky důvodný.

Proto, za dodržení podmínek stanovených v tomto rozhodnutí, povolil Městský úřad Bučovice, podle § 13 odst. 1 lesního zákona, dočasné odnětí pro sondy Ždánice 20 a 22 v k.ú. Nevojice.

Roční poplatek za dočasné odnětí správní orgán stanovil podle vzorce I. uvedeném v příloze k lesnímu zákonu:

$$OLP = PP \cdot CD \cdot f \text{ (Kč ha}^{-1}\text{)}$$

OLP - *poplatek za odnětí lesních pozemků,*

PP - *průměrná roční potenciální produkce lesů v ČR = 6,3 m³ ha⁻¹,*

CD - *průměrná cena dřeva na odvozním místě pro rok 2008 = [redacted] Kč/m³,*

f - *faktor ekologické váhy lesa – les hospodářský = 1,4*

k.ú. Kloboučky

$$OLP = [redacted] \text{ Kč}$$

P o u č e n í :

Proti tomuto rozhodnutí se lze, podle § 81 odst. 1 správního řádu, odvolat do 15 dnů ode dne jeho doručení ke Krajskému úřadu Jihomoravského kraje, podáním učiněným u zdejšího odboru životního prostředí Městského úřadu Bučovice.

Toto rozhodnutí obdrží:

a) účastníci řízení:

- Moravské naftové doly, a.s., Úprkova 807/6, 695 01 Hodonín
- Lesy České republiky, s. p., Přemyslova 1106, 501 68 Hradec Králové,
Adresa pro doručení:
- Lesy České republiky, s. p., Lesní správa Bučovice, Zámek 1, 685 01 Bučovice

b) ostatní na vědomí:

- Celní úřad Vyškov, Nádražní 7, 682 01 Vyškov - po nabytí právní moci
- Obec Nevojice - po nabytí právní moci
- Městský úřad Bučovice, odbor životního prostředí .

Plán rekultivace pozemků dočasně odňatých z pozemků určených k plnění funkcí lesa

Dotčené území (dočasně odňaté plochy sond) budou rekultivovány Moravskými naftovými doly, a.s. podle následujícího typového postupu :

Po likvidaci vlastních sond (všech sond na trsu) včetně přípojek k sondám a těžební technologie, bude dotčené území rekultivováno podle zákona 289/95 Sb. o lesích a dle vyhlášky č. 77/1996 Sb. Časový průběh jednotlivých činností bude analogický s níže uvedeným popisem.

Technická rekultivace

1. Odvoz silničních panelů a podsypového materiálu z pracovní plochy u sond na středisko Ždánice příp. na skládku do Lužic.
2. Betonový sklep sond bude v případě znečištění ropnými látkami očištěn propařovacím agregátem. Znečištěná voda ze sklepa sondy bude likvidována na odvodňovací stanici v Lužicích.
3. Betonový sklep a základy budou mechanicky narušeny a odvezeny na skládku, příp. k drčení a recyklaci. Přitom budou vysbírány všechny kameny, odvezen štěrk a další materiál.
4. V případě, že zemina v okolí sondy bude znečištěna ropnými látkami, bude veškerá znečištěná zemina odstraněna.
5. Odvezená zemina a beton budou nahrazeny čistou nezávadnou zeminou. Zástupce LS bude přizván ke kontrole provedených prací před navážením zeminy.
6. Terénní úpravy pozemku se provedou tak, aby plocha byla uvedena do původního stavu a navazovala plynule na okolní terén.
7. Na zájmové ploše se provede 1x hluboká orba, bránování příp. naorání brázd (po dohodě s odborným lesním hospodářem – vlastníkem).
8. Příjezdová cesta bude na základě předchozí dohody se zástupcem vlastníka zrehabilitována nebo její část upravena a ponechána jako příjezd k rekultivované ploše.
9. Při provádění prací je nutno dbát, aby nebyla ohrožena bezpečnost a zdraví osob, nebyla znečištěna povrchová a podzemní voda a nedošlo k poškození okolních porostů.

Biologická rekultivace

Po řádném provedení technické rekultivace bude provedena biologická rekultivace. Tato slouží k obnovení biologické aktivity půdy a doplnění minerálních látek v půdě. Na základě požadavku a po dohodě s vlastníkem budou zajištěny práce sloužící k obnovení úrodnosti lesní půdy : přihnojování, zelené hnojení příp. postřik proti plevelům.



Zrekultivovaný pozemek bude písemně předán majiteli pozemku k opětovnému zalesnění dle aktuálně platného lesního hospodářského plánu.

Časový harmonogram prací

Technická rekultivace může probíhat během celého roku. Zemní práce se budou provádět za vhodných klimatických podmínek. Technická rekultivace trsu sond bude trvat maximálně 2 měsíce a bude ukončena do termínu ukončení dočasného odnětí z PUPFL. Do tohoto termínu bude taktéž zajištěno provedení biologické rekultivace a pozemek protokolárně předán odbornému lesnímu hospodáři – vlastníku pozemku.

Práce na biologické rekultivaci musí navázat plynule na provedenou technickou rekultivaci v závislosti na klimatických podmínkách.

Vypracovala :



Plán rekultivace pozemků dočasně odňatých z pozemků určených k plnění funkcí lesa

Dotčené území (dočasně odňaté plochy sond) budou rekultivovány Moravskými naftovými doly, a.s. podle následujícího typového postupu :

Po likvidaci vlastních sond (všech sond na trsu) včetně přípojek k sondám a těžební technologie, bude dotčené území rekultivováno podle zákona 289/95 Sb. o lesích a dle vyhlášky č. 77/1996 Sb. Časový průběh jednotlivých činností bude analogický s níže uvedeným popisem.

Technická rekultivace

1. Odvoz silničních panelů a podsypového materiálu z pracovní plochy u sond na středisko Ždánice příp. na skládku do Lužic.
2. Betonový sklep sond bude v případě znečištění ropnými látkami očištěn propařovacím agregátem. Znečištěná voda ze sklepa sondy bude likvidována na odvodňovací stanici v Lužicích.
3. Betonový sklep a základy budou mechanicky narušeny a odvezeny na skládku, příp. k drcení a recyklaci. Přitom budou vysbírány všechny kameny, odvezen štěrk a další materiál.
4. V případě, že zemina v okolí sondy bude znečištěna ropnými látkami, bude veškerá znečištěná zemina odstraněna.
5. Odvezená zemina a beton budou nahrazeny čistou nezávadnou zeminou. Zástupce LS bude přizván ke kontrole provedených prací před navážením zeminy.
6. Terénní úpravy pozemku se provedou tak, aby plocha byla uvedena do původního stavu a navazovala plynule na okolní terén.
7. Na zájmové ploše se provede 1x hluboká orba, bránování příp. naorání brázd (po dohodě s odborným lesním hospodářem – vlastníkem).
8. Příjezdová cesta bude na základě předchozí dohody se zástupcem vlastníka zrehabilitována nebo její část upravena a ponechána jako příjezd k rekultivované ploše.
9. Při provádění prací je nutno dbát, aby nebyla ohrožena bezpečnost a zdraví osob, nebyla znečištěna povrchová a podzemní voda a nedošlo k poškození okolních porostů.

Biologická rekultivace

Po řádném provedení technické rekultivace bude provedena biologická rekultivace. Tato slouží k obnovení biologické aktivity půdy a doplnění minerálních látek v půdě. Na základě požadavku a po dohodě s vlastníkem budou zajištěny práce sloužící k obnovení úrodnosti lesní půdy : přihnojování, zelené hnojení příp. postřik proti plevelům.


Zrekultivovaný pozemek bude písemně předán majiteli pozemku k opětovnému zalesnění dle aktuálně platného lesního hospodářského plánu.

Časový harmonogram prací

Technická rekultivace může probíhat během celého roku. Zemní práce se budou provádět za vhodných klimatických podmínek. Technická rekultivace trsu sond bude trvat maximálně 2 měsíce a bude ukončena do termínu ukončení dočasného odnětí z PUPFL. Do tohoto termínu bude taktéž zajištěno provedení biologické rekultivace a pozemek protokolárně předán odbornému lesnímu hospodáři – vlastníku pozemku.

Práce na biologické rekultivaci musí navázat plynule na provedenou technickou rekultivaci v závislosti na klimatických podmínkách.

Vypracovala :



V Hodoníně dne 17. 12. 2007



MĚSTSKÝ ÚŘAD BUČOVICE

Odbor životního prostředí a stavebního úřadu


Váš dopis zn:
Ze dne:
Číslo jednací: MUB/OŽP-43680/2020 spu
Spisová zn.: OŽP-12778/2020-spu
Počet listů/příloh:



mubuvp20v00eyu

Doporučeně/E-mailem/DS

Vyřizuje:
Telefon/mobil:
E-mail:



dle rozdělovníku



Toto rozhodnutí nabylo právní moci dne 10.12.2020

Datum: 03.12.2020

Městský úřad v Bučovicích
dne 10.12.2020 podpis

ROZHODNUTÍ

o odnětí pozemků plnění funkcí lesa

Městský úřad Bučovice, odbor životního prostředí, jako orgán státní správy lesů příslušný, podle § 61 a § 66 zákona č.128/2000 Sb., o obcích, v platném znění, a § 48 odst. 1 písm. d) zákona č. 289/1995 Sb., o lesích a o změně a doplnění některých zákonů (lesní zákon), v platném znění,

žadatel: MND a.s., Úprkova 807/6, 695 01 Hodonín,

v souladu se zákonem č. 500/2004 Sb., zákon správní řád, v platném znění (dále jen „správní řád“),

1. povoluje změnu podmínek původního rozhodnutí č.j. ŽP-LES/-5-3/08 o dočasném odnětí - prodloužení doby dočasného odnětí podle § 13 odst. 1 lesního zákona, za účelem dalšího provozování sond Ždánice 20,22 – těžba ropy

prodloužení dočasného odnětí pozemků plnění funkcí lesa

vlastník	obec	Katastrální území	sonda	Pozemek p.č.	Rozsah odnětí v ha
Česká republika, právo hospodařit Lesy České republiky s.p.	Nevojice	Nevojice	Žd 20	965/2	0,3049
				965/3	0,0141
				965/4	0,0009
			Žd.22	988/2	0,3996
				988/3	0,0139
				988/4	0,0009
Celkem:					0,7343



na dobu od 01.01.2021 do 31.12.2045

Označení pozemků je provedeno podle aktuálního výpisu z katastru nemovitostí opatřeného elektronickým přístupem. Pro určení jednotlivých částí pozemků je směrodatný zakres na kopii snímku katastrální mapy, který je nedílnou součástí tohoto rozhodnutí.

2. schvaluje plán rekultivace, podle § 16 odst. 2 písm. c) lesního zákona, který je nedílnou přílohou tohoto rozhodnutí.

3. stanovuje, podle § 16 odst. 2 písm. d), f) lesního zákona, **následující podmínky,** za kterých se žadateli odnětí povoluje:

- dodržovat základní povinnosti ochrany pozemků určených k plnění funkcí lesa uvedené v § 13 lesního zákona,
- před zahájením odlesnění řádně vytyčit a vyznačit hranice pozemků nebo jejich částí odňatých plnění funkcí lesa,
- za hranicí trvalého a dočasného odnětí pozemků určených k plnění funkcí lesa nebude umístěno zařízení staveniště ani nebude ukládán žádný materiál,
- práce provádět tak, aby nedošlo k poškození okolních lesních porostů,
- k pracím použít technologie minimalizující dopady na životní prostředí; v lesích použít jen stroje s biologicky odbouratelnými hydraulickými kapalinami,
- při vzniku případných škod na lese bezprostředně činit potřebná opatření k jejich minimalizaci,
- po ukončení stavby v termínu do 31.12.2045 provést rekultivaci dočasně odňatých pozemků podle schváleného plánu rekultivace a tyto pozemky protokolárně předat majiteli lesa tak, aby je mohl zalesnit,
- pozemky nebo jejich části s dočasným omezením ve využívání pro plnění funkcí lesa před uplynutím stanovené doby uvést do původního stavu, provést potřebné úpravy případně rekultivaci a protokolárně předat vlastníkovi, tak aby je mohl bez dalších opatření opět zalesnit.

4. stanovuje, podle § 17 odst. 1 (a § 18 odst. 1) lesního zákona, **poplatek za odnětí:**

žadatel: MND a.s., Úprkova 807/6, 695 01 Hodonín, IČ: 28483006, DIČ: CZ28482003
je povinen zaplatit za dočasné odnětí (dle údajů v původním rozhodnutí č.j.ŽP-LES/5-3/08 ze dne 16.1.2008)

v k.ú. Nevojice částku v roční výši [redacted] **- Kč (slovy** [redacted] **),**

kteřá je po nabytí právní moci tohoto rozhodnutí splatná do 31. 12. každého roku v němž odnětí trvá,

u Celního úřadu pro Jihomoravský kraj, Koliště 17, 602 00 Brno,
na účet č. 8758-17721621/0710,

variabilní symbol – u právnických osob: IČ / u fyzických osob: rodné číslo (bez lomítka).

Z poplatku, podle § 14 odst. 4 lesního zákona, připadá:

v k.ú.Nevojice

- a) Státnímu fondu životního prostředí částka ve výši 60 %, to je ■■■■■ Kč
b) obci Nevojice, v jejímž katastrálním území došlo k odnětí, 40 %, to je ■■■■■ Kč.

Výše poplatku v k.ú. Nevojice v členění podle příjemců a let:

Období:	Příjemce poplatku:		Celkem (Kč)
	Státní fond životního prostředí (Kč)	Obec Nevojice (Kč)	
1/2021 – 12/2021			
1/2022 – 12/2022			
1/2023 – 12/2023			
1/2024 – 12/2024			
1/2025 – 12/2025			
1/2026 – 12/2026			
1/2027 – 12/2027			
1/2028 – 12/2028			
1/2029 – 12/2029			
1/2030 – 12/2030			
1/2031 – 12/2031			
1/2032 – 12/2032			
1/2033 – 12/2033			
1/2034 – 12/2034			
1/2035 – 12/2035			
1/2036 – 12/2036			
1/2037 – 12/2037			
1/2038 – 12/2038			
1/2039 – 12/2039			
1/2040 – 12/2040			
1/2041 – 12/2041			
1/2042 – 12/2042			
1/2043 – 12/2043			
1/2044 – 12/2044			
1/2045 – 12/2045			

Účastníci řízení dle § 27 odst. 1 správního řádu:

- MND a.s., Úprkova 807/6, 695 01 Hodonín, IČ: 28483006
- Lesy České republiky, s. p., Přemyslova 1106, 501 68 Hradec Králové, IČ: 42196451
- týká se: Lesní závod Židlochovice, Tyršova 1, 667 01 Židlochovice.

Odůvodnění:

Rozhodnutí o odnětí pozemků plnění funkcí lesa je výjimkou ze zákazu využívat tyto pozemky k jiným účelům.

Podáním ze dne 02.11.2020 požádal žadatel MND a.s. Úprkova 807/6, 695 01 Hodonín o změnu podmínek původního rozhodnutí Č.j. ŽP-LES-5-3/08 ze dne 16.1.2008 – prodloužení doby odnětí do 31.12.2045 .Vydání rozhodnutí podle §16 odst.1 lesního zákona o dočasném odnětí předmětných pozemků plnění funkcí lesa za účelem prodloužení odnětí pro sondy **Ždánice 20,22** (těžba ropy) . Žádost doložil náležitostmi podle vyhlášky č.77/1996 Sb., o náležitostech žádosti o odnětí nebo omezení a o podrobnostech o ochraně pozemků určených k plnění funkcí lesa:

1. podrobným zdůvodněním požadavku s uvedením údajů o uvažovaném použití pozemků určených plnění funkcí lesa,
2. údaji o celkovém rozsahu pozemků určených plnění funkcí lesa, jejichž zábor se předpokládá, podle způsobu záboru – u dočasného dotčení pozemků jeho počátek a konec,
3. údaji o dotčených pozemcích určených k plnění funkcí lesa podle katastru, (obec, katastrální území, parcelní číslo, druh, výměra pozemku, údaje o vlastníkoví případně nájemci pozemku),
4. snímkem katastrální mapy s grafickým znázorněním požadovaného záboru, popřípadě geometrický plán,
5. údaji lesního hospodářského plánu nebo lesní hospodářské osnovy o lesních porostech na dotčených pozemcích, včetně jejich zařazení do hospodářských souborů a kategorií lesa,
6. komplexním výpočtem náhrad škod na lesních porostech a předpoklad zvýšených provozních nákladů,
7. výpočtem poplatku za odnětí,
8. u dočasného záboru návrhem plánu rekultivace, pokud je nezbytný,
9. stanovisky dotčených orgánů státní správy v případě, že se územní rozhodnutí nevydává, popřípadě se slučuje územní a stavební řízení,
10. souhlasným vyjádřením vlastníka a nájemce dotčených pozemků určených plnění funkcí lesa,
11. souhlasným vyjádřením odborného lesního hospodáře nebo právnické osoby pověřené touto funkcí.

Dnem obdržení žádosti bylo, dle ustanovení § 44 odst. 1 zákona č. 500/2004 Sb., správní řád, na návrh MND a.s.,Úprkova 807/6, 695 01 Hodonín, zahájeno správní řízení v dané věci dle ustanovení § 13 odst. 1 zákona č. 289/1995 Sb., o lesích a o změně a doplnění některých zákonů, v platném znění (lesní zákon).

Účastníci řízení s vydáním rozhodnutí o dočasném odnětí souhlasí, jejich podmínky jsou zpracovány do rozhodnutí.

Na základě zhodnocení předložených podkladů Městský úřad Bučovice, odbor životního prostředí dospěl k závěru, že požadavek na pokračování dočasného odnětí předmětných pozemků plnění funkcí lesa je ekonomicky a společensky důvodný. Prodloužení doby odnětí nebude mít další jiné negativní důsledky na plnění funkcí lesa.

Proto, za dodržení podmínek stanovených v tomto rozhodnutí, podle ustanovení § 16 odst.2 lesního zákona, povolil Městský úřad Bučovice, odbor životního prostředí a stavebního úřadu, podle § 13 odst. 1 lesního zákona, pro další provoz sond **Ždánice 20 a**

22, následnou rekultivaci, dočasnou výjimku ze zákazu využívat předmětné lesní pozemky k jiným účelům.

Roční poplatek za dočasné odnětí správní orgán stanovil (dle původního rozhodnutí) podle vzorce I. uvedeném v příloze k lesnímu zákonu:

$$\text{OLP} = \text{PP} \cdot \text{CD} \cdot f \text{ (Kč.ha}^{-1}\text{)}$$

OLP - *poplatek za odnětí lesních pozemků,*

PP - *průměrná roční potenciální produkce lesů v ČR = 6,3 m³ ha⁻¹,*

CD - *průměrná cena dřeva na odvozním místě pro rok 2008 = [redacted] Kč/m³,*

f - *faktor ekologické váhy lesa – les hospodářský 10 = 1,40*

k.ú. Nevojice

OLP = [redacted]

Poučení:

Proti tomuto rozhodnutí se lze, podle § 81 odst. 1 správního řádu, odvolat do 15 dnů ode dne jeho doručení ke Krajskému úřadu Jihomoravského kraje, a to podáním učiněným u Městského úřadu Bučovice, odboru životního prostředí a stavebního úřadu, Jiráskova 502, 685 01 Bučovice.

Rozdělovník

Spis OŽP- 12778/2020-spu

Lesy České republiky, s.p. , Přemyslova č. p. 1106/19, Nový Hradec Králové, 50008 Hradec Králové 8., týká se: Lesní závod Židlochovice, Tyršova 1, 667 01 Židlochovice.

MND a.s., Úprkova č. p. 807/6, 69501 Hodonín 1

Za správnost vyhotovení: [redacted]



Městský úřad Bučovice

18.-10-2011

Odbor životního prostředí
Jiráskova 502, 685 01 Bučovice

Č.j.	862
Ko	[redacted]

Tel.: 517 324 450
Fax: 517 324 431
email: spurny@bucovice.cz



LCR0079299

IČO: 00291676
ID DS: td3be8p

VÁŠ DOPIS	NAŠE Č.j.	NAŠE Sp.Zn.	VYŘIZUJE/LINKA	BUČOVICE
26.9.2011	ŽP/945/11	S-ŽP/9458/11	[redacted]	17.10.2011

ROZHODNUTÍ

o odnětí pozemků plnění funkcí lesa a o omezení jejich využívání

Městský úřad Bučovice, odbor životního prostředí, jako orgán státní správy lesů příslušný, podle § 61 a § 66 zákona č.128/2000 Sb., o obcích, v platném znění, a § 48 odst. 1 písm. d) zákona č. 289/1995 Sb., o lesích a o změně a doplnění některých zákonů (lesní zákon), v platném znění,

žadatel: MND a.s., Úprkova 807/6, 695 01 Hodonín,

v souladu se zákonem č. 500/2004 Sb., zákon správní řád, v platném znění (dále jen „správní řád“),

1. povoluje, podle § 13 odst. 1 lesního zákona, za účelem dalšího provozování sondy Ždánice 30 – těžba ropy

dočasné odnětí pozemků plnění funkcí lesa

vlastník	obec	Katastrální území	Pozemek p.č	Rozsah odnětí v ha
Česká republika, právo hospodařit Lesy České republiky s.p.	Nevojice	Nevojice	988/1	0,15
Celkem:				0,15

na dobu od 1.1.2012 do 31.12.2021

Označení pozemků je provedeno podle aktuálního výpisu z katastru nemovitostí opatřeného elektronickým přístupem. Pro určení jednotlivých částí pozemků je směrodatný zakres na kopii snímku katastrální mapy, který je nedílnou součástí tohoto rozhodnutí.

2. schvaluje plán rekultivace, podle § 16 odst. 2 písm. c) lesního zákona, který je nedílnou přílohou tohoto rozhodnutí.

3. stanovuje, podle § 16 odst. 2 písm. d), f) lesního zákona, **následující podmínky,** za kterých se žadateli odnětí povoluje:

[Redacted]

[Redacted]

[Redacted]

[Redacted]

Účastníci řízení dle § 27 odst. 1 správního řádu:

- MND a.s., Úprkova 807/6, 695 01 Hodonín, IČ: 28483006
Lesy České republiky, s. p., Přemyslova 1106, 501 68 Hradec Králové,
- týká se: Lesní správy Bučovice, Zámek 1, 685 01 Bučovice.

O d ů v o d n ě n í :

Rozhodnutí o odnětí pozemků plnění funkcí lesa je výjimkou ze zákazu využívat tyto pozemky k jiným účelům.

Podáním ze dne 26.9.2011 navrhl žadatel MND a.s. Úprkova 807/6, 695 01 Hodonín Vydání rozhodnutí podle §16 odst.1 lesního zákona o dočasném odnětí předmětných pozemků plnění funkcí lesa za účelem umístění sondy Ždánice 30 (těžba ropy) – jedná se o prodloužení stávajícího odnětí . Žádost doložil náležitostmi podle vyhlášky č.77/1996 Sb., o náležitostech žádosti o odnětí nebo omezení a o podrobnostech o ochraně pozemků určených k plnění funkcí lesa:

1. podrobným zdůvodněním požadavku s uvedením údajů o uvažovaném použití pozemků určených plnění funkcí lesa,
2. údaji o celkovém rozsahu pozemků určených plnění funkcí lesa, jejichž zábor se předpokládá, podle způsobu záboru – u dočasného dotčení pozemků jeho počátek a konec,
3. údaji o dotčených pozemcích určených k plnění funkcí lesa podle katastru, (obec, katastrální území, parcelní číslo, druh, výměra pozemku, údaje o vlastníkově případně nájemci pozemku),
4. snímkem katastrální mapy s grafickým znázorněním požadovaného záboru, popřípadě geometrický plán,
5. údaji lesního hospodářského plánu nebo lesní hospodářské osnovy o lesních porostech na dotčených pozemcích, včetně jejich zařazení do hospodářských souborů a kategorií lesa,
6. komplexním výpočtem náhrad škod na lesních porostech a předpoklad zvýšených provozních nákladů,
7. výpočtem poplatku za odnětí,
8. u dočasného záboru návrhem plánu rekultivace, pokud je nezbytný,
9. stanovisky dotčených orgánů státní správy v případě, že se územní rozhodnutí nevydává, popřípadě se slučuje územní a stavební řízení,
10. souhlasným vyjádřením vlastníka a nájemce dotčených pozemků určených plnění funkcí lesa;
11. souhlasným vyjádřením odborného lesního hospodáře nebo právnické osoby pověřené touto funkcí.

Dnem obdržení žádosti bylo, dle ustanovení § 44 odst. 1 zákona č. 500/2004 Sb., správní řád, na návrh MND a.s., Úprkova 807/6, 695 01 Hodonín, zahájeno správní řízení v dané věci dle ustanovení § 13 odst. 1 zákona č. 289/1995 Sb., o lesích a o změně a doplnění některých zákonů, v platném znění (lesní zákon).

Účastníci řízení s vydáním rozhodnutí o dočasném odnětí souhlasí, jejich podmínky jsou zapracovány do rozhodnutí.

Na základě zhodnocení předložených podkladů Městský úřad Bučovice, odbor životního prostředí dospěl k závěru, že požadavek na pokračování dočasného odnětí předmětných pozemků plnění funkcí lesa je ekonomicky a společensky důvodný. Prodloužení doby odnětí nebude mít další jiné negativní důsledky na plnění funkcí lesa.

Proto, za dodržení podmínek stanovených v tomto rozhodnutí, podle ustanovení § 16 odst. 2 lesního zákona, povolil Městský úřad Bučovice, odbor životního prostředí, podle § 13 odst. 1 lesního zákona, pro další provoz sondy Ždánice 30 a následnou rekultivaci, dočasnou výjimku ze zákazu využívat předmětné lesní pozemky k jiným účelům.

Roční poplatek za dočasné odnětí správní orgán stanovil podle vzorce I. uvedeném v příloze k lesnímu zákonu:

$$OLP = PP \cdot CD \cdot f \text{ (Kč.ha}^{-1}\text{)}$$

OLP - poplatek za odnětí lesních pozemků,

PP - průměrná roční potenciální produkce lesů v ČR = $6,3 \text{ m}^3 \text{ ha}^{-1}$,

CD - průměrná cena dřeva na odvozním místě pro rok 2011 = [redacted] Kč/m³,

f - faktor ekologické váhy lesa – les hospodářský = 1,4

$$OLP = [redacted] \text{ Kč}$$

Poučení:

Proti tomuto rozhodnutí se lze, podle § 81 odst. 1 správního řádu, odvolat do 15 dnů ode dne jeho doručení ke Krajskému úřadu Jihomoravského kraje, a to podáním učiněným u Městského úřadu Bučovice, odboru životního prostředí, Jiráskova 502, 685 01 Bučovice.



Toto rozhodnutí nabylo právní moci

dne 4. 11. 2011

Městský úřad v B

dne 4. 11. 2011 podpis [redacted]

Toto rozhodnutí obdrží:

a) Účastníci řízení (vlastních rukou):

- MND a.s., Úprkova 807/6, 695 01 Hodonín
- Lesy České republiky, s. p., Přemyslova 1106, 501 68 Hradec Králové,

Adresa pro doručení:

- Lesy České republiky, s. p., Lesní správa

b) ostatní na vědomí (po nabytí právní moci):

- Celní úřad Vyškov, Brněnská 25, 682 01 Vyškov
- Městský úřad Bučovice, odbor životního prostředí

Plán rekultivace pozemků dočasně odňatých z pozemků určených k plnění funkcí lesa

Dotčené území (dočasně odňaté plochy sond) budou rekultivovány společností MND a.s. podle následujícího typového postupu :

Po likvidaci vlastních sond včetně přípojek k sondám a těžební technologie, bude dotčené území rekultivováno podle zákona 289/95 Sb. o lesích a dle vyhlášky č. 77/1996 Sb. Časový průběh jednotlivých činností bude analogický s níže uvedeným popisem.

Technická rekultivace

1. Odvoz silničních panelů a podsypového materiálu z pracovní plochy u sond na středisko Ždánice příp. na skládku do Lužic.
2. Betonový sklep sond bude v případě znečištění ropnými látkami očištěn propařovacím agregátem. Znečištěná voda ze sklepa sondy bude likvidována na odvodňovací stanici v Lužicích.
3. Betonový sklep a základy budou mechanicky narušeny a odvezeny na skládku, příp. k drncení a recyklaci. Přitom budou vysbírány všechny kameny, odvezen štěrk a další materiál.
4. V případě, že zemina v okolí sondy bude znečištěna ropnými látkami, bude veškerá znečištěná zemina odstraněna.
5. Odvezená zemina a beton budou nahrazeny čistou nezávadnou zeminou. Zástupce LS bude přizván ke kontrole provedených prací před navážením zeminy.
6. Terénní úpravy pozemku se provedou tak, aby plocha byla uvedena do původního stavu a navazovala plynule na okolní terén, příp. byla upravena dle požadavku zástupce vlastníka.
7. Na zájmové ploše se provede 1x hluboká orba, bránování příp. naorání brázd (po dohodě s odborným lesním hospodářem – vlastníkem).
8. Příjezdová cesta bude na základě předchozí dohody se zástupcem vlastníka zrekontrolována nebo její část upravena a ponechána jako příjezd k rekultivované ploše.
9. Při provádění prací je nutno dbát, aby nebyla ohrožena bezpečnost a zdraví osob, nebyla znečištěna povrchová a podzemní voda a nedošlo k poškození okolních porostů.

Biologická rekultivace

Po řádném provedení technické rekultivace bude provedena biologická rekultivace. Tato slouží k obnovení biologické aktivity půdy a doplnění minerálních látek v půdě. Na základě požadavku a po dohodě s vlastníkem budou zajištěny práce sloužící k obnovení úrodnosti lesní půdy : přihnojování, zelené hnojení příp. postřik proti plevelům.

Zrekultivovaný pozemek bude písemně předán majiteli pozemku k opětovnému zalesnění dle aktuálně platného lesního hospodářského plánu.

Časový harmonogram prací

Technická rekultivace může probíhat během celého roku. Zemní práce se budou provádět za vhodných klimatických podmínek. Technická rekultivace ploch sond bude trvat maximálně 2 měsíce a bude ukončena do termínu ukončení dočasného odnětí z PUPFL. Do tohoto termínu bude taktéž zajištěno provedení biologické rekultivace a pozemek protokolárně předán odbornému lesnímu hospodáři – vlastníku pozemku.

Práce na biologické rekultivaci musí navázat plynule na provedenou technickou rekultivaci v závislosti na klimatických podmínkách.

Vypracoval: 

V Hodoníně dne : 20. 9. 2011



MĚSTSKÝ ÚŘAD BUČOVICE

Odbor životního prostředí a stavebního úřadu


Váš dopis zn:
Ze dne:
Číslo jednací: MUB/OŽP-4305/2022 spu
Spisová zn.: OŽP-1586/2022-spu
Počet listů/příloh:



mubuvp22v001fz

Doporučeně/E-mailem/DS

Vyřizuje:
Telefon/mobil:
E-mail:



dle rozdělovníku



Datum: 24.01.2022

Toto rozhodnutí nabylo právní moci
dne 31.1.2022
Městský úřad v Bučovicích
dne 31.1.2022 po

ROZHODNUTÍ

o odnětí pozemků plnění funkcí lesa

Městský úřad Bučovice, odbor životního prostředí, jako orgán státní správy lesů příslušný, podle § 61 a § 66 zákona č.128/2000 Sb, o obcích, v platném znění, a § 48 odst. 1 písm. d) zákona č. 289/1995 Sb., o lesích a o změně a doplnění některých zákonů (lesní zákon), v platném znění,

žadateli: MND a.s., Úprkova 807/6, 695 01 Hodonín,

v souladu se zákonem č. 500/2004 Sb., zákon správní řád, v platném znění (dále jen „správní řád“),

1. povoluje prodloužení dočasného odnětí podle § 13 odst. 1 lesního zákona, za účelem dalšího provozování sondy Ždánice 30 – těžba ropy

dočasné odnětí pozemků plnění funkcí lesa

vlastník	obec	Katastrální území	sonda	Pozemek p.č.	Rozsah odnětí v ha
Česká republika, právo hospodařit Lesy České republiky s.p.	Nevojice	Nevojice	Žd 30	988/1	0,1500
Celkem:					0,1500

na dobu od 01.02.2022 do 31.12.2049

Označení pozemků je provedeno podle aktuálního výpisu z katastru nemovitostí opatřeného elektronickým přístupem. Pro určení jednotlivých částí pozemků je směrodatný zákres na kopii snímku katastrální mapy, který je nedílnou součástí tohoto rozhodnutí.



2. schvaluje plán rekultivace, podle § 16 odst. 2 písm. c) lesního zákona, který je nedílnou přílohou tohoto rozhodnutí.

3. stanovuje, podle § 16 odst. 2 písm. d), f) lesního zákona, **následující podmínky**, za kterých se žadateli odnětí povoluje:

- dodržovat základní povinnosti ochrany pozemků určených k plnění funkcí lesa uvedené v § 13 lesního zákona,
- před zahájením odlesnění řádně vytyčit a vyznačit hranice pozemků nebo jejich částí odňatých plnění funkcí lesa,
- za hranicí trvalého a dočasného odnětí pozemků určených k plnění funkcí lesa nebude umístěno zařízení staveniště ani nebude ukládán žádný materiál,
- práce provádět tak, aby nedošlo k poškození okolních lesních porostů,
- k pracím použít technologie minimalizující dopady na životní prostředí; v lesích použít jen stroje s biologicky odbouratelnými hydraulickými kapalinami,
- při vzniku případných škod na lese bezprostředně činit potřebná opatření k jejich minimalizaci,
- po ukončení stavby v termínu do 31.12.2049 provést rekultivaci dočasně odňatých pozemků podle schváleného plánu rekultivace a tyto pozemky protokolárně předat majiteli lesa tak, aby je mohl zalesnit,
- pozemky nebo jejich části s dočasným omezením ve využívání pro plnění funkcí lesa před uplynutím stanovené doby uvést do původního stavu, provést potřebné úpravy případně rekultivaci a protokolárně předat vlastníkovi, tak aby je mohl bez dalších opatření opětně zalesnit.

4. stanovuje, podle § 17 odst. 1 (a § 18 odst. 1) lesního zákona, **poplatek za odnětí**:

žadatel: MND a.s., Úprkova 807/6, 695 01 Hodonín, IČ: 28483006, DIČ: CZ28482003
je povinen zaplatit za dočasné odnětí

v k.ú. Nevojice částku v roční výši [redacted] Kč (slovy: [redacted])

kteřá je po nabytí právní moci tohoto rozhodnutí splatná do 31. 12. každého roku v němž odnětí trvá,

u Celního úřadu pro Jihomoravský kraj, Koliště 17, 602 00 Brno,
na účet č. 8758-17721621/0710,

variabilní symbol – u právnických osob: IČ / u fyzických osob: rodné číslo (bez lomítka).

Z poplatku, podle § 14 odst. 4 lesního zákona, připadá:

v k.ú. Nevojice

a) Státnímu fondu životního prostředí částka ve výši 60 %, to je [redacted] Kč

b) obci Nevojice, v jejímž katastrálním území došlo k odnětí, 40 %, to je [redacted] Kč.

Výše poplatku v k.ú. Nevojice v členění podle příjemců a let:

Období:	Příjemce poplatku:		Celkem (Kč)
	Státní fond životního prostředí (Kč)	Obec Nevojice (Kč)	
2/2022 – 12/2022			
1/2023 – 12/2023			
1/2024 – 12/2024			
1/2025 – 12/2025			
1/2026 – 12/2026			
1/2027 – 12/2027			
1/2028 – 12/2028			
1/2029 – 12/2029			
1/2030 – 12/2030			
1/2031 – 12/2031			
1/2032 – 12/2032			
1/2033 – 12/2033			
1/2034 – 12/2034			
1/2035 – 12/2035			
1/2036 – 12/2036			
1/2037 – 12/2037			
1/2038 – 12/2038			
1/2039 – 12/2039			
1/2040 – 12/2040			
1/2041 – 12/2041			
1/2042 – 12/2042			
1/2043 – 12/2043			
1/2044 – 12/2044			
1/2045 – 12/2045			
1/2046 – 12/2046			
1/2047 – 12/2047			
1/2048 – 12/2048			
1/2049 – 12/2049			

Účastníci řízení dle § 27 odst. 1 správního řádu:

- MND a.s., Úprkova 807/6, 695 01 Hodonín, IČ: 28483006
Lesy České republiky, s. p., Přemyslova 1106, 501 68 Hradec Králové, IČ: 42196451
- týká se: Lesní závod Židlochovice, Tyršova 1, 667 01 Židlochovice.

O d ů v o d n ě n í :

Rozhodnutí o odnětí pozemků plnění funkcí lesa je výjimkou ze zákazu využívat tyto pozemky k jiným účelům.

Podáním ze dne 28.12.2021 požádal žadatel MND a.s. Úprkova 807/6, 695 01 Hodonín o prodloužení dočasného odnětí pozemku p.č.988/1 v k.ú.Nevojice do

31.12.2049 .Vydání rozhodnutí podle §16 odst.1 lesního zákona o dočasném odnětí předmětných pozemků plnění funkcí lesa za účelem prodloužení odnětí pro sondy Ždánice 30 (těžba ropy) . Žádost doložil náležitostmi podle vyhlášky č.77/1996 Sb., o náležitostech žádosti o odnětí nebo omezení a o podrobnostech o ochraně pozemků určených k plnění funkcí lesa:

1. podrobným zdůvodněním požadavku s uvedením údajů o uvažovaném použití pozemků určených plnění funkcí lesa,
2. údaji o celkovém rozsahu pozemků určených plnění funkcí lesa, jejichž zábor se předpokládá, podle způsobu záboru – u dočasného dotčení pozemků jeho počátek a konec,
3. údaji o dotčených pozemcích určených k plnění funkcí lesa podle katastru, (obec, katastrální území, parcelní číslo, druh, výměra pozemku, údaje o vlastníkovi případně nájemci pozemku),
4. snímkem katastrální mapy s grafickým znázorněním požadovaného záboru, popřípadě geometrický plán,
5. údaji lesního hospodářského plánu nebo lesní hospodářské osnovy o lesních porostech na dotčených pozemcích, včetně jejich zařazení do hospodářských souborů a kategorií lesa,
6. komplexním výpočtem náhrad škod na lesních porostech a předpoklad zvýšených provozních nákladů,
7. výpočtem poplatku za odnětí,
8. u dočasného záboru návrhem plánu rekultivace, pokud je nezbytný,
9. stanovisky dotčených orgánů státní správy v případě, že se územní rozhodnutí nevydává, popřípadě se slučuje územní a stavební řízení,
10. souhlasným vyjádřením vlastníka a nájemce dotčených pozemků určených plnění funkcí lesa,
11. souhlasným vyjádřením odborného lesního hospodáře nebo právnické osoby pověřené touto funkcí.

Dnem obdržení žádosti bylo, dle ustanovení § 44 odst. 1 zákona č. 500/2004 Sb., správní řád, na návrh MND a.s., Úprkova 807/6, 695 01 Hodonín, zahájeno správní řízení v dané věci dle ustanovení § 13 odst. 1 zákona č. 289/1995 Sb., o lesích a o změně a doplnění některých zákonů, v platném znění (lesní zákon).

Účastníci řízení s vydáním rozhodnutí o dočasném odnětí souhlasí, jejich podmínky jsou zapracovány do rozhodnutí.

Na základě zhodnocení předložených podkladů Městský úřad Bučovice, odbor životního prostředí dospěl k závěru, že požadavek na pokračování dočasného odnětí předmětných pozemků plnění funkcí lesa je ekonomicky a společensky důvodný. Prodloužení doby odnětí nebude mít další jiné negativní důsledky na plnění funkcí lesa.

Proto, za dodržení podmínek stanovených v tomto rozhodnutí, podle ustanovení § 16 odst. 2 lesního zákona, povolil Městský úřad Bučovice, odbor životního prostředí a stavebního úřadu, podle § 13 odst. 1 lesního zákona, pro další provoz sond Ždánice 31 a následnou rekultivaci, dočasnou výjimku ze zákazu využívat předmětné lesní pozemky k jiným účelům.

Roční poplatek za dočasné odnětí správní orgán stanovil (dle původního rozhodnutí) podle vzorce I. uvedeném v příloze k lesnímu zákonu:

$$OLP = PP \cdot CD \cdot f \text{ (Kč.ha}^{-1}\text{)}$$

—



MĚSTSKÝ ÚŘAD BUČOVICE

Odbor životního prostředí a stavebního úřadu


Váš dopis zn:
Ze dne:
Číslo jednací: MUB/OŽP-27314/2020 spu
Spisová zn.: OŽP-8045/2020-spu
Počet listů/příloh:



mubuvp23v009cf

Doporučeně/E-mailem/DS

Vyřizuje:
Telefon/mobil:
E-mail:



dle rozdělovníku



Toto rozhodnutí nabylo právní moci
dne 1.8.2020

Městský úřad v Bučovicích
dne 1.8.2020 podpis

Datum: 15.07.2020

ROZHODNUTÍ

o odnětí pozemků plnění funkcí lesa

Městský úřad Bučovice, odbor životního prostředí, jako orgán státní správy lesů příslušný, podle § 61 a § 66 zákona č.128/2000 Sb., o obcích, v platném znění, a § 48 odst. 1 písm. d) zákona č. 289/1995 Sb., o lesích a o změně a doplnění některých zákonů (lesní zákon), v platném znění,

žadatel: MND a.s., Úprkova 807/6, 695 01 Hodonín,

v souladu se zákonem č. 500/2004 Sb., zákon správní řád, v platném znění (dále jen „správní řád“),

1. povoluje prodloužení dočasného odnětí podle § 13 odst. 1 lesního zákona, za účelem dalšího provozování sondy Ždánice 31 – těžba ropy

dočasné odnětí pozemků plnění funkcí lesa

vlastník	obec	Katastrální území	sonda	Pozemek p.č.	Rozsah odnětí v ha
Česká republika, právo hospodařit Lesy České republiky s.p.	Nevojice	Nevojice	Žd 31	988/1	0,2767
Celkem:					0,2767

na dobu od 01.01.2021 do 31.12.2049

Označení pozemků je provedeno podle aktuálního výpisu z katastru nemovitostí opatřeného elektronickým přístupem. Pro určení jednotlivých částí pozemků je směrodatný zákres na kopii snímku katastrální mapy, který je nedílnou součástí tohoto rozhodnutí.



2. schvaluje plán rekultivace, podle § 16 odst. 2 písm. c) lesního zákona, který je nedílnou přílohou tohoto rozhodnutí.

3. stanovuje, podle § 16 odst. 2 písm. d), f) lesního zákona, **následující podmínky**, za kterých se žadateli odnětí povoluje:

- dodržovat základní povinnosti ochrany pozemků určených k plnění funkcí lesa uvedené v § 13 lesního zákona,
- před zahájením odlesnění řádně vytyčit a vyznačit hranice pozemků nebo jejich části odňatých plnění funkcí lesa,
- za hranicí trvalého a dočasného odnětí pozemků určených k plnění funkcí lesa nebude umístěno zařízení staveniště ani nebude ukládán žádný materiál,
- práce provádět tak, aby nedošlo k poškození okolních lesních porostů,
- k pracím použít technologie minimalizující dopady na životní prostředí; v lesích použít jen stroje s biologicky odbouratelnými hydraulickými kapalinami,
- při vzniku případných škod na lese bezprostředně činit potřebná opatření k jejich minimalizaci,
- po ukončení stavby v termínu do 31.12.2045 provést rekultivaci dočasně odňatých pozemků podle schváleného plánu rekultivace a tyto pozemky protokolárně předat majiteli lesa tak, aby je mohl zalesnit,
- pozemky nebo jejich části s dočasným omezením ve využívání pro plnění funkcí lesa před uplynutím stanovené doby uvést do původního stavu, provést potřebné úpravy případně rekultivaci a protokolárně předat vlastníkovi, tak aby je mohl bez dalších opatření opět zalesnit.

4. stanovuje, podle § 17 odst. 1 (a § 18 odst. 1) lesního zákona, **poplatek za odnětí**:

žadatel: MND a.s., Úprkova 807/6, 695 01 Hodonín, IČ: 28483006, DIČ: CZ28482003
je povinen zaplatit za dočasné odnětí

v k.ú. Nevojice částku v roční výši [REDAKCE] Kč (slovy: [REDAKCE])

která je po nabytí právní moci tohoto rozhodnutí splatná do 31. 12. každého roku v němž odnětí trvá,

u Celního úřadu pro Jihomoravský kraj, Koliště 17, 602 00 Brno,
na účet č. 8758-17721621/0710,

variabilní symbol – u právnických osob: IČ / u fyzických osob: rodné číslo (bez lomítka).

Z poplatku, podle § 14 odst. 4 lesního zákona, připadá:

v k.ú. Nevojice

a) Státnímu fondu životního prostředí částka ve výši 60 %, to je [REDAKCE] Kč

b) obci Nevojice, v jejímž katastrálním území došlo k odnětí, 40 %, to je [REDAKCE] Kč.

Výše poplatku v k.ú. Nevojice v členění podle příjemců a let:

Období:	Příjemce poplatku:		Celkem (Kč)
	Státní fond životního prostředí (Kč)	Obec Nevojice (Kč)	
1/2021 – 12/2021			
1/2022 – 12/2022			
1/2023 – 12/2023			
1/2024 – 12/2024			
1/2025 – 12/2025			
1/2026 – 12/2026			
1/2027 – 12/2027			
1/2028 – 12/2028			
1/2029 – 12/2029			
1/2030 – 12/2030			
1/2031 – 12/2031			
1/2032 – 12/2032			
1/2033 – 12/2033			
1/2034 – 12/2034			
1/2035 – 12/2035			
1/2036 – 12/2036			
1/2037 – 12/2037			
1/2038 – 12/2038			
1/2039 – 12/2039			
1/2040 – 12/2040			
1/2041 – 12/2041			
1/2042 – 12/2042			
1/2043 – 12/2043			
1/2044 – 12/2044			
1/2045 – 12/2045			
1/2046 – 12/2046			
1/2047 – 12/2047			
1/2048 – 12/2048			
1/2049 – 12/2049			

Účastníci řízení dle § 27 odst. 1 správního řádu:

- MND a.s., Úprkova 807/6, 695 01 Hodonín, IČ: 28483006
- Lesy České republiky, s. p., Přemyslova 1106, 501 68 Hradec Králové, IČ: 42196451
- týká se: Lesní závod Židlochovice, Zámek 1, 685 01 Bučovice.

O d ů v o d n ě n í :

Rozhodnutí o odnětí pozemků plnění funkcí lesa je výjimkou ze zákazu využívat tyto pozemky k jiným účelům.

Podáním ze dne 09.06.2020 požádal žadatel MND a.s. Úprkova 807/6, 695 01 Hodonín o prodloužení dočasného odnětí pozemku p.č.988/1 v k.ú.Nevojice do

31.12.2049 .Vydání rozhodnutí podle §16 odst.1 lesního zákona o dočasném odnětí předmětných pozemků plnění funkcí lesa za účelem prodloužení odnětí pro sondy Ždánice 31 (těžba ropy) . Žádost doložil náležitostmi podle vyhlášky č.77/1996 Sb., o náležitostech žádosti o odnětí nebo omezení a o podrobnostech o ochraně pozemků určených k plnění funkcí lesa:

1. podrobným zdůvodněním požadavku s uvedením údajů o uvažovaném použití pozemků určených plnění funkcí lesa,
2. údaji o celkovém rozsahu pozemků určených plnění funkcí lesa, jejichž zábor se předpokládá, podle způsobu záboru – u dočasného dotčení pozemků jeho počátek a konec,
3. údaji o dotčených pozemcích určených k plnění funkcí lesa podle katastru, (obec, katastrální území, parcelní číslo, druh, výměra pozemku, údaje o vlastníkovi případně nájemci pozemku),
4. snímkem katastrální mapy s grafickým znázorněním požadovaného záboru, popřípadě geometrický plán,
5. údaji lesního hospodářského plánu nebo lesní hospodářské osnovy o lesních porostech na dotčených pozemcích, včetně jejich zařazení do hospodářských souborů a kategorií lesa,
6. komplexním výpočtem náhrad škod na lesních porostech a předpoklad zvýšených provozních nákladů,
7. výpočtem poplatku za odnětí,
8. u dočasného záboru návrhem plánu rekultivace, pokud je nezbytný,
9. stanovisky dotčených orgánů státní správy v případě, že se územní rozhodnutí nevydává, popřípadě se slučuje územní a stavební řízení,
10. souhlasným vyjádřením vlastníka a nájemce dotčených pozemků určených plnění funkcí lesa,
11. souhlasným vyjádřením odborného lesního hospodáře nebo právnické osoby pověřené touto funkcí.

Dnem obdržení žádosti bylo, dle ustanovení § 44 odst. 1 zákona č. 500/2004 Sb., správní řád, na návrh MND a.s., Úprkova 807/6, 695 01 Hodonín, zahájeno správní řízení v dané věci dle ustanovení § 13 odst. 1 zákona č. 289/1995 Sb., o lesích a o změně a doplnění některých zákonů, v platném znění (lesní zákon).

Účastníci řízení s vydáním rozhodnutí o dočasném odnětí souhlasí, jejich podmínky jsou zpracovány do rozhodnutí.

Na základě zhodnocení předložených podkladů Městský úřad Bučovice, odbor životního prostředí dospěl k závěru, že požadavek na pokračování dočasného odnětí předmětných pozemků plnění funkcí lesa je ekonomicky a společensky důvodný. Prodloužení doby odnětí nebude mít další jiné negativní důsledky na plnění funkcí lesa.

Proto, za dodržení podmínek stanovených v tomto rozhodnutí, podle ustanovení § 16 odst. 2 lesního zákona, povolil Městský úřad Bučovice, odbor životního prostředí a stavebního úřadu, podle § 13 odst. 1 lesního zákona, pro další provoz sond Ždánice 31 a následnou rekultivaci, dočasnou výjimku ze zákazu využívat předmětné lesní pozemky k jiným účelům.

Roční poplatek za dočasné odnětí správní orgán stanovil (dle původního rozhodnutí) podle vzorce I. uvedeném v příloze k lesnímu zákonu:

$$OLP = PP \cdot CD \cdot f \text{ (Kč.ha}^{-1}\text{)}$$

—

—————

—————

—————

—————



Toto rozhodnutí nabylo právní moci

dne 25.1.2008

Městský úřad v

dne 25.1.2008, pod

Městský úřad Bučovice

Odbor životního prostředí

ráskova 502, 685 01 Bučovice

Datum: 26.1.2008	PID: 156/2008
Jedinečné číslo jednací: 156/2008/141	
Množství: 1x	Druh, typ zásilky: 08/01

Č.j. ŽP -LES/25-3/08

SpZn. S-ŽP-LES/25-3/08

Bučovice 15.1.2008

Moravské naftové doly, a.s.

Úprkova 807/6

695 01 Hodonín

Datum: 26.1.2008	PID: 144/2008
Jedinečné číslo jednací: 144/2008/141	
Množství: 1x	Druh, typ zásilky: 08/01

ROZHODNUTÍ

o dočasném odnětí pozemků určených k plnění funkcí lesa

Účastníci řízení:

- Moravské naftové doly, a.s., Úprkova 807/6, 695 01 Hodonín
- Lesy České republiky, s. p., Přemyslova 1106, 501 68 Hradec Králové,
- týká se: Lesní správy Bučovice, Zámek 1, 685 01 Bučovice

Městský úřad Bučovice, odbor životního prostředí, jako orgán státní správy lesů příslušný, podle § 61 a §66 zákona č. 128/2000 Sb., o obcích, v platném znění, a § 47 odst. 1 písm. a) a § 48 odst. 1 písm. d) zákona č. 289/1995 Sb., o lesích a o změně a doplnění některých zákonů (lesní zákon), v platném znění,

žadatel: Moravské naftové doly, a.s., Úprkova 807/6, 695 01 Hodonín,

v souladu se zákonem č. 500/2004 Sb., správní řád,

1. povoluje, podle § 13 odst. 1 lesního zákona, pro rozšíření ploch vrtů: Ždánice 21 v k.ú. Nevojice

dočasné odnětí pozemků určených k plnění funkcí lesa

Vlastník	Obec:	Katastrální území:	Sonda	Pozemek parcela číslo	Rozsah odnětí
Česká republika Právo hospodařit Lesy České republiky, s.p.	Nevojice	Nevojice	Žd 21	992	0,5385 ha
Celkem:					0,5385 ha

na dobu od nabytí právní moci tohoto rozhodnutí do 31.12.2020

Označení pozemků je provedeno podle informací o parcelách ze dne 14.12.2007. Pro určení části pozemku je směrodatný zákres na kopii snímku katastrální mapy připojené k rozhodnutí. Jedná se o prodloužení stávajícího odnětí.

2. schvaluje plán rekultivace, podle § 16 odst. 2 písm. c) lesního zákona, který je nedílnou přílohou tohoto rozhodnutí.

3. stanovuje, podle § 16 písm. f) lesního zákona, **následující podmínky**, za kterých se žadateli odnětí povoluje:

- dodržovat základní povinnosti ochrany pozemků určených k plnění funkcí lesa uvedené v § 13 lesního zákona,
- za hranicí dočasného odnětí pozemků určených k plnění funkcí lesa nebude umístěno zařízení staveniště ani nebude ukládán žádný materiál,
- provést pro rekultivační účely skrývků půdy z odlesněné plochy a uložit ji na místě dohodnutém s vlastníkem pozemku,
- práce provádět tak, aby nedošlo k poškození okolních lesních porostů,
- k pracím použít technologie minimalizující dopady na životní prostředí; v lesích použít jen stroje s biologicky odbouratelnými hydraulickými kapalinami,
- při vzniku případných škod na lese bezprostředně činit potřebná opatření k jejich minimalizaci,
- po ukončení stavby v termínu do 31.12.2020 provést rekultivaci dočasně odňatých pozemků podle schváleného plánu rekultivace a tyto pozemky protokolárně předat majiteli lesa tak, aby je mohl zalesnit,

4. stanovuje, podle § 17 odst. 1 lesního zákona, **poplatek za odnětí**:

žadatel: Moravské naftové doly, a.s., Úprkova 807/6, 695 01 Hodonín, IČ: 26288583
je povinen zaplatit

za dočasné odnětí částku

v roční výši [REDAKCE] Kč (slovy: [REDAKCE]) v k.ú. Nevojice
která je po nabytí právní moci tohoto rozhodnutí splatná do 31. 12. každého roku v němž odnětí
trvá, u Celního úřadu Vyškov, Nádražní 7, 682 01 Vyškov, na účet č. 8758 – 47722641/710,
konstantní symbol 1148, VS : 26288583

Z poplatku, podle § 17 odst. 4 lesního zákona, připadá:

v k.ú. Kloboučky

- a) Státnímu fondu životního prostředí ve výši 60 %, to je [REDAKCE] Kč
- b) Obci Nevojice, v jejímž katastrálním území došlo k odnětí, 40 %, to je [REDAKCE] Kč.

Výše poplatku v členění dle k.ú., příjemců a let:

k.ú.Nevojice

Období:	Příjemce poplatku:		Celkem (Kč)
	Státní fond životního prostředí (Kč)	Obec Nevojice (Kč)	
leden 2008 - 12/2008			
1/2009 – 12/2009			
1/2010 – 12/2010			
1/2011 – 12/2011			
1/2012 – 12/2012			
1/2013 – 12/2013			
1/2014 – 12/2014			
1/2015 – 12/2015			
1/2016 – 12/2016			
1/2017 – 12/2017			
1/2018 – 12/2018			
1/2019 – 12/2019			
1/2020 – 12/2020			

O d ů v o d n ě n í :

Rozhodnutí o odnětí pozemků plnění funkcí lesa je výjimkou ze zákazu využívat tyto pozemky k jiným účelům.

Městskému úřadu Bučovice, odboru životního prostředí, byla dne 20.12.2007 doručena žádost společnosti Moravské naftové doly, a.s., Úprkova 807/6, 695 01 Hodonín, kterou žadatel navrhl vydání rozhodnutí podle § 16 odst. 1 lesního zákona o dočasném odnětí předmětných částí pozemků plnění funkcí lesa pro sondy Ždánice 21 v k.ú.Nevojice.

Podáním ze dne 20.12.2007, navrhl žadatel Moravské naftové doly, a.s., Úprkova 807/6, 695 01 Hodonín vydání rozhodnutí podle § 16 odst. 1 lesního zákona o dočasném odnětí předmětných pozemků plnění funkcí lesa za účelem umístění sondy Žd. 21 – jedná se o prodloužení stávajícího odnětí.

Žadatel doložil žádost náležitostmi podle vyhlášky č. 77/1996 Sb., o náležitostech žádosti o odnětí nebo omezení a o podrobnostech o ochraně pozemků určených plnění funkcí lesa:

1. podrobným zdůvodněním požadavku s uvedením údajů o uvažovaném použití pozemků určených plnění funkcí lesa,
2. údaji o celkovém rozsahu pozemků určených plnění funkcí lesa, jejichž zábor se předpokládá, podle způsobu záboru – dočasné odnětí pozemků jeho počátek a konec,
3. údaji o dotčených pozemcích určených k plnění funkcí lesa podle katastru, (obec, katastrální území, parcelní číslo, druh, výměra pozemku, údaje o vlastníkově případně nájemci pozemku),
4. snímkem katastrální mapy s grafickým znázorněním požadovaného záboru, popřípadě geometrický plán,
5. údaji lesního hospodářského plánu o lesních porostech na dotčených pozemcích, včetně jejich zařazení do hospodářských souborů a kategorií lesa,
6. komplexním výpočtem náhrad škod na lesních porostech a předpoklad zvýšených provozních nákladů,

7. výpočtem poplatku za odnětí,
8. u dočasného záboru návrhem plánu rekultivace,
9. územním rozhodnutím - není nutné, jedná se o prodloužení odnětí,
10. vyjádřením vlastníka a nájemce dotčených pozemků určených plnění funkcí lesa,
11. vyjádřením odborného lesního hospodáře nebo právnické osoby pověřené touto funkcí.

S odnětím vyslovili souhlas všichni účastníci řízení, odborný lesní hospodář, (jakož i dotčené orgány státní správy).

Na základě zhodnocení předložených podkladů Městský úřad Bučovice dospěl k závěru, že požadavek na dočasné odnětí (za účelem přístupu k sondám s následnou likvidací těchto sond) je ekonomicky a společensky důvodný.

Proto, za dodržení podmínek stanovených v tomto rozhodnutí, povolil Městský úřad Bučovice, podle § 13 odst. 1 lesního zákona, dočasné odnětí pro sondy Ždánice 21 v k.ú. Nevojice.

Roční poplatek za dočasné odnětí správní orgán stanovil podle vzorce I. uvedeném v příloze k lesnímu zákonu:

$$OLP = PP \cdot CD \cdot f \text{ (Kč ha}^{-1}\text{)}$$

OLP - *poplatek za odnětí lesních pozemků,*

PP - *průměrná roční potenciální produkce lesů v ČR = 6,3 m³ ha⁻¹,*

CD - *průměrná cena dřeva na odvozním místě pro rok 2008 = [redacted] - Kč/m³,*

f - *faktor ekologické váhy lesa – les hospodářský = 1,4*

k.ú. Kloboučky

OLP = [redacted] Kč

P o u č e n í :

Proti tomuto rozhodnutí se lze, podle § 81 odst. 1 správního řádu, odvolat do 15 dnů ode dne jeho doručení ke Krajskému úřadu Jihomoravského kraje, podáním učiněným u zdejšího odboru životního prostředí Městského úřadu Bučovice.

Toto rozhodnutí obdrží :

a) účastníci řízení:

- Moravské naftové doly, a.s., Ústí nad Labem, [redacted]
- Lesy České republiky, s. p., Přemyslova 1106, 501 68 Hradec Králové,
Adresa pro doručení:
- Lesy České republiky, s. p., Lesní správa Bučovice, Zámek 1, 685 01 Bučovice

b) ostatní na vědomí:

- Celní úřad Vyškov, Nádražní 7, 682 01 Vyškov - po nabytí právní moci
- Obec Nevojice - po nabytí právní moci
- Městský úřad Bučovice, odbor životního prostředí .



MĚSTSKÝ ÚŘAD BUČOVICE

Odbor životního prostředí a stavebního úřadu


Váš dopis zn:
Ze dne:
Číslo jednací: MUB/OŽP-24295/2020 spu
Spisová zn.: OŽP-5957/2020-spu
Počet listů/příloh:



mubuvp20v008ax

Doporučeně/E-mailem/DS

Vyřizuje:
Telefon/mobil:
E-mail:



dle rozdělovníku



Datum: 22.06.2020

Toto rozhodnutí nabylo právní moci
dne 14.7.2020
Městský úřad v Bučovicích
dne 14.7.2020 podpis

ROZHODNUTÍ

o odnětí pozemků plnění funkcí lesa

Městský úřad Bučovice, odbor životního prostředí, jako orgán státní správy lesů příslušný podle § 61 a § 66 zákona č.128/2000 Sb., o obcích, v platném znění, a § 48 odst. 1 písm. d) zákona č. 289/1995 Sb., o lesích a o změně a doplnění některých zákonů (lesní zákon), v platném znění,

žadatel: MND a.s., Úprkova 807/6, 695 01 Hodonín,

v souladu se zákonem č. 500/2004 Sb., zákon správní řád, v platném znění (dále jen „správní řád“),

1. povoluje změnu podmínek původního rozhodnutí č.j. ŽP-LES/25-3/08 dočasném odnětí - prodloužení doby dočasného odnětí podle § 13 odst. 1 lesního zákona, za účelem dalšího provozování sondy Ždánice 21 – těžba ropy

dočasné odnětí pozemků plnění funkcí lesa

vlastník	obec	Katastrální území	sonda	Pozemek p.č.	Rozsah odnětí v ha
Česká republika, právo hospodařit Lesy České republiky s.p.	Nevojice	Nevojice	Žd 21	992	0,5385
Celkem:					0,5385

na dobu od 01.01.2021 do 31.12.2045

Označení pozemků je provedeno podle aktuálního výpisu z katastru nemovitostí opatřeného elektronickým přístupem. Pro určení jednotlivých částí pozemků je směrodatný zákres na kopii snímku katastrální mapy, který je nedílnou součástí tohoto rozhodnutí.



2. schvaluje plán rekultivace, podle § 16 odst. 2 písm. c) lesního zákona, který je nedílnou přílohou tohoto rozhodnutí.

3. stanovuje, podle § 16 odst. 2 písm. d), f) lesního zákona, **následující podmínky**, za kterých se žadateli odnětí povoluje:

- dodržovat základní povinnosti ochrany pozemků určených k plnění funkcí lesa uvedené v § 13 lesního zákona,
- před zahájením odlesnění řádně vytyčit a vyznačit hranice pozemků nebo jejich částí odňatých plnění funkcí lesa,
- za hranicí trvalého a dočasného odnětí pozemků určených k plnění funkcí lesa nebude umístěno zařízení staveniště ani nebude ukládán žádný materiál,
- práce provádět tak, aby nedošlo k poškození okolních lesních porostů,
- k pracím použít technologie minimalizující dopady na životní prostředí; v lesích použít jen stroje s biologicky odbouratelnými hydraulickými kapalinami,
- při vzniku případných škod na lese bezprostředně činit potřebná opatření k jejich minimalizaci,
- po ukončení stavby v termínu do 31.12.2045 provést rekultivaci dočasně odňatých pozemků podle schváleného plánu rekultivace a tyto pozemky protokolárně předat majiteli lesa tak, aby je mohl zalesnit,
- pozemky nebo jejich části s dočasným omezením ve využívání pro plnění funkcí lesa před uplynutím stanovené doby uvést do původního stavu, provést potřebné úpravy případně rekultivaci a protokolárně předat vlastníkovi, tak aby je mohl bez dalších opatření opětně zalesnit.

4. stanovuje, podle § 17 odst. 1 (a § 18 odst. 1) lesního zákona, **poplatek za odnětí**:

žadatel: MND a.s., Úprkova 807/6, 695 01 Hodonín, IČ: 28483006, DIČ: CZ28482003
je povinen zaplatit za dočasné odnětí (dle podmínek původního rozhodnutí o odnětí)

v k.ú. Nevojice částku v roční výši [redacted] Kč (slovy [redacted])

která je po nabytí právní moci tohoto rozhodnutí splatná do 31. 12. každého roku v němž odnětí trvá,

u Celního úřadu pro Jihomoravský kraj, Koliště 17, 602 00 Brno,
na účet č. 8758-17721621/0710,

variabilní symbol – u právnických osob: IČ / u fyzických osob: rodné číslo (bez lomítka).

Z poplatku, podle § 14 odst. 4 lesního zákona, připadá:

v k.ú. Nevojice

a) Státnímu fondu životního prostředí částka ve výši 60 %, to je [redacted] č

b) obci Nevojice, v jejímž katastrálním území došlo k odnětí, 40 %, to je [redacted] Kč.

Výše poplatku v k.ú. Nevojice v členění podle příjemců a let:

Období:	Příjemce poplatku:		Celkem (Kč)
	Státní fond životního prostředí (Kč)	Obec Nevojice (Kč)	
1/2021 – 12/2021			
1/2022 – 12/2022			
1/2023 – 12/2023			
1/2024 – 12/2024			
1/2025 – 12/2025			
1/2026 – 12/2026			
1/2027 – 12/2027			
1/2028 – 12/2028			
1/2029 – 12/2029			
1/2030 – 12/2030			
1/2031 – 12/2031			
1/2032 – 12/2032			
1/2033 – 12/2033			
1/2034 – 12/2034			
1/2035 – 12/2035			
1/2036 – 12/2036			
1/2037 – 12/2037			
1/2038 – 12/2038			
1/2039 – 12/2039			
1/2040 – 12/2040			
1/2041 – 12/2041			
1/2042 – 12/2042			
1/2043 – 12/2043			
1/2044 – 12/2044			
1/2045 – 12/2045			

Účastníci řízení dle § 27 odst. 1 správního řádu:

- MND a.s., Úprkova 807/6, 695 01 Hodonín, IČ: 28483006
Lesy České republiky, s. p., Přemyslova 1106, 501 68 Hradec Králové, IČ: 42196451
- týká se: Lesní závod Židlochovice, Zámek 1, 685 01 Bučovice.

O d ů v o d n ě n í :

Rozhodnutí o odnětí pozemků plnění funkcí lesa je výjimkou ze zákazu využívat tyto pozemky k jiným účelům.

Podáním ze dne 09.04.2020 požádal žadatel MND a.s. Úprkova 807/6, 695 01 Hodonín o změnu podmínek původního rozhodnutí Č.j. ŽP-LES/25-3/08 ze dne 15.1.2008 – prodloužení doby odnětí do 31.12.2045 .Vydání rozhodnutí podle §16 odst.1 lesního zákona o dočasném odnětí předmětných pozemků plnění funkcí lesa za účelem prodloužení odnětí pro sondy Ždánice 21 (těžba ropy) . Žádost doložil náležitostmi podle

vyhlášky č.77/1996 Sb., o náležitostech žádosti o odnětí nebo omezení a o podrobnostech o ochraně pozemků určených k plnění funkcí lesa:

1. podrobným zdůvodněním požadavku s uvedením údajů o uvažovaném použití pozemků určených plnění funkcí lesa,
2. údaji o celkovém rozsahu pozemků určených plnění funkcí lesa, jejichž zábor se předpokládá, podle způsobu záboru – u dočasného dotčení pozemků jeho počátek a konec,
3. údaji o dotčených pozemcích určených k plnění funkcí lesa podle katastru, (obec, katastrální území, parcelní číslo, druh, výměra pozemku, údaje o vlastníkovi případně nájemci pozemku),
4. snímkem katastrální mapy s grafickým znázorněním požadovaného záboru, popřípadě geometrický plán,
5. údaji lesního hospodářského plánu nebo lesní hospodářské osnovy o lesních porostech na dotčených pozemcích, včetně jejich zařazení do hospodářských souborů a kategorií lesa,
6. komplexním výpočtem náhrad škod na lesních porostech a předpoklad zvýšených provozních nákladů,
7. výpočtem poplatku za odnětí,
8. u dočasného záboru návrhem plánu rekultivace, pokud je nezbytný,
9. stanovisky dotčených orgánů státní správy v případě, že se územní rozhodnutí nevydává, popřípadě se slučuje územní a stavební řízení,
10. souhlasným vyjádřením vlastníka a nájemce dotčených pozemků určených plnění funkcí lesa,
11. souhlasným vyjádřením odborného lesního hospodáře nebo právnické osoby pověřené touto funkcí.

Dnem obdržení žádosti bylo, dle ustanovení § 44 odst. 1 zákona č. 500/2004 Sb., správní řád, na návrh MND a.s., Úprkova 807/6, 695 01 Hodonín, zahájeno správní řízení v dané věci dle ustanovení § 13 odst. 1 zákona č. 289/1995 Sb., o lesích a o změně a doplnění některých zákonů, v platném znění (lesní zákon).

Účastníci řízení s vydáním rozhodnutí o dočasném odnětí souhlasí, jejich podmínky jsou zapracovány do rozhodnutí.

Na základě zhodnocení předložených podkladů Městský úřad Bučovice, odbor životního prostředí dospěl k závěru, že požadavek na pokračování dočasného odnětí předmětných pozemků plnění funkcí lesa je ekonomicky a společensky důvodný. Prodloužení doby odnětí nebude mít další jiné negativní důsledky na plnění funkcí lesa.

Proto, za dodržení podmínek stanovených v tomto rozhodnutí, podle ustanovení § 16 odst. 2 lesního zákona, povolil Městský úřad Bučovice, odbor životního prostředí a stavebního úřadu, podle § 13 odst. 1 lesního zákona, pro další provoz sondy Žd 21 a následnou rekultivaci, dočasnou výjimku ze zákazu využívat předmětné lesní pozemky k jiným účelům.

Roční poplatek za dočasné odnětí správní orgán stanovil (dle původního rozhodnutí) podle vzorce I. uvedeném v příloze k lesnímu zákonu:

$$OLP = PP \cdot CD \cdot f \text{ (Kč.ha}^{-1}\text{)}$$

OLP - *poplatek za odnětí lesních pozemků,*

PP - *průměrná roční potenciální produkce lesů v ČR = 6,3 m³ ha⁻¹,*

CD - *průměrná cena dřeva na odvozním místě pro rok 2008 = Kč/m³,*

Čj. MUB/OŽP-24295/2020 spu



f - faktor ekologické váhy lesa – les hospodářský = 1,4

k.ú. Nevojice

OLP = [REDACTED] Kč

Poučení:

Proti tomuto rozhodnutí se lze, podle § 81 odst. 1 správního řádu, odvolat do 15 dnů ode dne jeho doručení ke Krajskému úřadu Jihomoravského kraje, a to podáním učiněným u Městského úřadu Bučovice, odboru životního prostředí a stavebního úřadu, Jiráskova 502, 685 01 Bučovice.



Rozdělovník

Spis OŽP-5957/2020-spu

MND a.s., Úprkova č. p. 807/6, 69501 Hodonín 1

Lesy České republiky, s.p. Lesní závod Židlochovice, Přemyslova č. p. 1106/19, Nový Hradec Králové, 50008 Hradec Králové 8

Za správnost vyhotovení: [REDACTED]

jiří, 12.12.2006/11.12.2006

Č.j. ŽP 912/2006


SpZn. S-ŽP-LES 10/2006/SP

Bučovice 11.12.2006

Moravské naftové doly, a.s.
Úprkova 807/6
695 01 Hodonín



Toto rozhodnutí nabylo právní moci
dne *2.1.2007*

Městský úřad v 
dne *1.1.2007* pod 

ROZHODNUTÍ

o dočasném odnětí pozemků určených k plnění funkcí lesa

Účastníci řízení:

- Moravské naftové doly, a.s., Úprkova 807/6, 695 01 Hodonín
- Lesy České republiky, s.p., Přemyslova 1106, 501 68 Hradec Králové,
- týká se: Lesní správy Bučovice, Zámek 1, 685 01 Bučovice

Městský úřad Bučovice, odbor životního prostředí, jako orgán státní správy lesů příslušný, podle § 61 a § 66 zákona č. 128/2000 Sb., o obcích, v platném znění, a § 47 odst. 1 písm. a)

a § 47 odst. 1 písm. f) zákona č. 289/1995 Sb., o lesích a o změně a doplnění některých zákonů (lesní zákon), v platném znění,

žadatel: Moravské naftové doly, a.s., Úprkova 807/6, 695 01 Hodonín,

v souladu se zákonem č. 500/2004 Sb., správní řád,

1. povoluje, podle § 13 odst. 1 lesního zákona, pro trsy sond Ždánice 12 a 17 (těžba ropy)

dočasné odnětí pozemků určených k plnění funkcí lesa

Vlastník	Obec	Katastrální území	Sonda	Pozemek/pozemky	Rozsah odnětí
Česká republika	Nevojice	Nevojice	Žd.12	část 994/1	0,0480 ha
Právo hospodařit				994/2	0,3514 ha
Lesy České republiky, s.p.				994/3	0,0194 ha
				994/4	0,0009 ha
			Žd.17	část 994/1	0,4560 ha
				993	0,0036 ha
Celkem:					0,8793 ha

na dobu od **1.1.2007** do **31.12.2020**

Označení pozemků je provedeno podle výpisu z katastru nemovitostí ze dne 29.11.2006. Pro určení části pozemku je směrodatný zákres na kopii snímku katastrální mapy připojen k rozhodnutí. Jedná se o prodloužení stávajícího odnětí.

2. schvaluje plán rekultivace, podle § 16 odst. 2 písm. c) lesního zákona, který je nedílnou přílohou tohoto rozhodnutí.

3. stanovuje, podle § 16 písm. f) lesního zákona, **následující podmínky**, za kterých se žadateli odnětí povoluje:

- dodržovat základní povinnosti ochrany pozemků určených k plnění funkcí lesa uvedené v § 13 lesního zákona,
- za hranicí dočasného odnětí pozemků určených k plnění funkcí lesa nebude umístěno zařízení staveniště ani nebude ukládán žádný materiál,
- provést pro rekultivační účely skryvku půdy z odlesněné plochy a uložit ji na místě dohodnutém s vlastníkem pozemku,
- práce provádět tak, aby nedošlo k poškození okolních lesních porostů,
- k pracím použít technologie minimalizující dopady na životní prostředí; v lesích použít jen stroje s biologicky odbouratelnými hydraulickými kapalinami,
- při vzniku případných škod na lese bezprostředně činit potřebná opatření k jejich minimalizaci,
- po ukončení stavby v termínu do 31.12.2020 provést rekultivaci dočasně odňatých pozemků podle schváleného plánu rekultivace a tyto pozemky protokolárně předat majiteli lesa tak, aby je mohl zalesnit,

4. stanovuje, podle § 17 odst. 1 lesního zákona, **poplatek za odnětí**:

žadatel: Moravské naftové doly, a.s., Úprkova 807/6, 695 01 Hodonín, IČ: 26288583

je povinen zaplatit

za dočasné odnětí částku v roční výši [redacted] Kč (slovy: [redacted] [redacted] která je po nabytí právní moci tohoto rozhodnutí splatná do 31. 12. každého roku v němž odnětí trvá,

u Celního úřadu Vyškov, Nádražní 7, 682 01 Vyškov, na účet č. 8758 – 47722641/710,

Z poplatku, podle § 17 odst. 4 lesního zákona, připadá:

- a) Státnímu fondu životního prostředí ve výši 60 %, to je [redacted] Kč
- b) obci Nevojice, v jejímž katastrálním území došlo k odnětí, 40 %, to je [redacted] Kč.

Výše poplatku v členění podle příjemců a let:

Období:	Příjemce poplatku:		Celkem (Kč)
	Státní fond životního prostředí (Kč)	Obec Nevojice (Kč)	
1/2007 - 12/2007	[redacted]	[redacted]	[redacted]
1/2008 - 12/2008	[redacted]	[redacted]	[redacted]
1/2009 - 12/2009	[redacted]	[redacted]	[redacted]
1/2010 - 12/2010	[redacted]	[redacted]	[redacted]
1/2011 - 12/2011	[redacted]	[redacted]	[redacted]

1/2012 – 12/2012
1/2013 – 12/2013
1/2014 – 12/2014
1/2015 – 12/2015
1/2016 – 12/2016
1/2017 – 12/2017
1/2018 – 12/2018
1/2019 – 12/2019
1/2020 – 12/2020

O d ů v o d n ě n í :

Rozhodnutí o odnětí pozemků plnění funkcí lesa je výjimkou ze zákazu využívat tyto pozemky k jiným účelům.

Městskému úřadu Bučovice, odboru životního prostředí, byla dne 23.6.2006 doručena žádost společnosti Moravské naftové doly, a.s., Úprkova 807/6, 695 01 Hodonín, kterou žadatel navrhl vydání rozhodnutí podle § 16 odst. 1 lesního zákona o dočasném odnětí předmětných částí pozemků plnění funkcí lesa za účelem dalšího provozování sondy Ždánice 42 v k.ú. Snovídky.

Podáním ze dne 10.10.2006, navrhl žadatel Moravské naftové doly, a.s., Úprkova 807/6, 695 01 Hodonín vydání rozhodnutí podle § 16 odst. 1 lesního zákona o dočasném odnětí předmětných pozemků plnění funkcí lesa za účelem dalšího provozování trsů sond Ždánice 12 a 17. Usnesením S-ŽP-LES-7/2006 ze dne 6.11.2006 přerušil MÚ Bučovice, odbor životního prostředí řízení a vyzval žadatele k doplnění dokladů. Proti usnesení o přerušení řízení se dne 27.11.2006 odvolaly Lesy České republiky č.j.1050/2006, následně dopisem ze dne 1.12.2006 č.j.1066/06 ustoupily od odvolání.

Žadatel doložil chybějící doklad, dále průměrná cena dřeva pro rok 2007 pro výpočet poplatků za odnětí lesních pozemků byla již vyhlášena, tím pomínaly důvody pro přerušení řízení.

Žadatel doložil žádost náležitostmi podle vyhlášky č. 77/1996 Sb., o náležitostech žádosti o odnětí nebo omezení a o podrobnostech o ochraně pozemků určených plnění funkcí lesa:

1. podrobným zdůvodněním požadavku s uvedením údajů o uvažovaném použití pozemků určených plnění funkcí lesa,
2. údaji o celkovém rozsahu pozemků určených plnění funkcí lesa, jejichž zábor se předpokládá, podle způsobu záboru – dočasné odnětí pozemků jeho počátek a konec,
3. údaji o dotčených pozemcích určených k plnění funkcí lesa podle katastru, (obec, katastrální území, parcelní číslo, druh, výměra pozemku, údaje o vlastníkovi případně nájemci pozemku),
4. snímkem katastrální mapy s grafickým znázorněním požadovaného záboru, popřípadě geometrický plán,
5. údaji lesního hospodářského plánu o lesních porostech na dotčených pozemcích, včetně jejich zařazení do hospodářských souborů a kategorií lesa,
6. komplexním výpočtem náhrad škod na lesních porostech a předpoklad zvýšených provozních nákladů,
7. výpočtem poplatku za odnětí,
8. u dočasného záboru návrhem plánu rekultivace,
9. územním rozhodnutím - není nutné, jedná se o prodloužení odnětí,
10. výjádřením vlastníka a nájemce dotčených pozemků určených plnění funkcí lesa,

11. vyjádřením odborného lesního hospodáře nebo právnické osoby pověřené touto funkcí.

S odnětím vyslovili souhlas všichni účastníci řízení, odborný lesní hospodář, (jakož i dotčené orgány státní správy).

Na základě zhodnocení předložených podkladů Městský úřad Bučovice dospěl k závěru, že požadavek na pokračování dočasného odnětí předmětných pozemků plnění funkcí lesa je ekonomicky a společensky důvodný. Prodloužení doby odnětí nebude mít další jiné negativní důsledky na plnění funkcí lesa.

Proto, za dodržení podmínek stanovených v tomto rozhodnutí, povolil Městský úřad Bučovice, podle § 13 odst. 1 lesního zákona, pro další provoz sondy Ždánice 42 a následnou rekultivaci, dočasnou výjimku ze zákazu využívat předmětné lesní pozemky k jiným účelům.

Roční poplatek za dočasné odnětí správní orgán stanovil podle vzorce I. uvedeném v příloze k lesnímu zákonu:

$$OLP = PP \cdot CD \cdot f \text{ (Kč ha}^{-1}\text{)}$$

OLP - poplatek za odnětí lesních pozemků,

PP - průměrná roční potenciální produkce lesů v ČR = $6,3 \text{ m}^3 \text{ ha}^{-1}$,

CD - průměrná cena dřeva na odvozním místě pro rok 2006 = $\text{■} \text{ Kč/m}^3$,

f - faktor ekologické váhy lesa - les hospodářský = 1,4

$$OLP = \text{■} \text{ Kč}$$

zaokrouhлено: ■

Poučení:

Proti tomuto rozhodnutí se lze, podle § 81 odst. 1 správního řádu, odvolat do 15 dnů ode dne jeho doručení ke Krajskému úřadu Jihomoravského kraje, podáním učiněným u zdejšího odboru životního prostředí Městského úřadu Bučovice.



MĚSTSKÝ ÚŘAD BUČOVICE

Odbor životního prostředí a stavebního úřadu

Váš dopis zn:

Ze dne:

Číslo jednací: MUB/OŽP-38590/2020 spu

Spisová zn.: OŽP-11628/2020-spu

Počet listů/příloh:




mubuvp23v30d93

Doporučeně/E-mailem/DS

Vyřizuje:

Telefon/mobil:

E-mail:



dle rozdělovníku



Datum: 20.10.2020

Toto rozhodnutí nabylo právní moci

dne 7.11.2020

Městský úřad

dne 7.11.2020

ROZHODNUTÍ

o odnětí pozemků plnění funkcí lesa

Městský úřad Bučovice, odbor životního prostředí, jako orgán státní správy lesů příslušný, podle § 61 a § 66 zákona č.128/2000 Sb., o obcích, v platném znění, a § 48 odst. 1 písm. d) zákona č. 289/1995 Sb., o lesích a o změně a doplnění některých zákonů (lesní zákon), v platném znění,

žadatelé: MND a.s., Úprkova 807/6, 695 01 Hodonín,

v souladu se zákonem č. 500/2004 Sb., zákon správní řád, v platném znění (dále jen „správní řád“),

1. povoluje změnu podmínek původního rozhodnutí č.j. S-ŽP-LES- 10/2006/SP dočasném odnětí - prodloužení doby dočasného odnětí podle § 13 odst. 1 lesního zákona, za účelem dalšího provozování sond Ždánice 12 a 17 – těžba ropy

dočasné odnětí pozemků plnění funkcí lesa

vlastník	obec	Katastrální území	sonda	Pozemek p.č.	Rozsah odnětí v ha
Česká republika, právo hospodařit Lesy České republiky s.p.	Nevojice	Nevojice	Žd 12	994/1	0,0480
				994/2	0,3514
				994/3	0,0194
				994/4	0,0009
			Žd.17	994/1	0,4560
				993	0,0036
Celkem:					0,8793



na dobu od 01.01.2021 do 31.12.2045

Označení pozemků je provedeno podle aktuálního výpisu z katastru nemovitostí opatřeného elektronickým přístupem. Pro určení jednotlivých částí pozemků je směrodatný zákres na kopii snímku katastrální mapy, který je nedílnou součástí tohoto rozhodnutí.

2. schvaluje plán rekultivace, podle § 16 odst. 2 písm. c) lesního zákona, který je nedílnou přílohou tohoto rozhodnutí.

3. stanovuje, podle § 16 odst. 2 písm. d), f) lesního zákona, **následující podmínky**, za kterých se žadateli odnětí povoluje:

- dodržovat základní povinnosti ochrany pozemků určených k plnění funkcí lesa uvedené v § 13 lesního zákona,
- před zahájením odlesnění řádně vytyčit a vyznačit hranice pozemků nebo jejich částí odňatých plnění funkcí lesa,
- za hranicí trvalého a dočasného odnětí pozemků určených k plnění funkcí lesa nebude umístěno zařízení staveniště ani nebude ukládán žádný materiál,
- práce provádět tak, aby nedošlo k poškození okolních lesních porostů,
- k pracím použít technologie minimalizující dopady na životní prostředí; v lesích použít jen stroje s biologicky odbouratelnými hydraulickými kapalinami,
- při vzniku případných škod na lese bezprostředně činit potřebná opatření k jejich minimalizaci,
- po ukončení stavby v termínu do 31.12.2045 provést rekultivaci dočasně odňatých pozemků podle schváleného plánu rekultivace a tyto pozemky protokolárně předat majiteli lesa tak, aby je mohl zalesnit,
- pozemky nebo jejich části s dočasným omezením ve využívání pro plnění funkcí lesa před uplynutím stanovené doby uvést do původního stavu, provést potřebné úpravy případně rekultivaci a protokolárně předat vlastníkovi, tak aby je mohl bez dalších opatření opětně zalesnit.

4. stanovuje, podle § 17 odst. 1 (a § 18 odst. 1) lesního zákona, **poplatek za odnětí**:

žadatel: MND a.s., Úprkova 807/6, 695 01 Hodonín, IČ: 28483006, DIČ: CZ28482003
je povinen zaplatit za dočasné odnětí (z důvodů změny kategorie lesa, byl proveden výpočet dle současného stavu)

v k.ú. Nevojice částku v roční výši [REDACTED]

která je po nabytí právní moci tohoto rozhodnutí splatná do 31. 12. každého roku v němž odnětí trvá,

u Celního úřadu pro Jihomoravský kraj, Koliště 17, 602 00 Brno,
na účet č. 8758-17721621/0710,

variabilní symbol – u právnických osob: IČ / u fyzických osob: rodné číslo (bez lomítka).

Z poplatku, podle § 14 odst. 4 lesního zákona, připadá:

[REDACTED]

[REDACTED]

Rozhodnutí o odnětí pozemků plnění funkcí lesa je výjimkou ze zákazu využívat tyto pozemky k jiným účelům.

Podáním ze dne 04.08.2020 požádal žadatel MND a.s. Úprkova 807/6, 695 01 Hodonín o změnu podmínek původního rozhodnutí Č.j. ŽP-LES-698/05-Žam ze dne 1.8.2005 – prodloužení doby odnětí do 31.12.2046 .Vydání rozhodnutí podle §16 odst.1 lesního zákona o dočasném odnětí předmětných pozemků plnění funkcí lesa za účelem prodloužení odnětí pro sondy **Ždánice 12, 17** (těžba ropy) . Žádost doložil náležitostmi podle vyhlášky č.77/1996 Sb., o náležitostech žádosti o odnětí nebo omezení a o podrobnostech o ochraně pozemků určených k plnění funkcí lesa:

1. podrobným zdůvodněním požadavku s uvedením údajů o uvažovaném použití pozemků určených plnění funkcí lesa,
2. údaji o celkovém rozsahu pozemků určených plnění funkcí lesa, jejichž zábor se předpokládá, podle způsobu záboru – u dočasného dotčení pozemků jeho počátek a konec,
3. údaji o dotčených pozemcích určených k plnění funkcí lesa podle katastru, (obec, katastrální území, parcelní číslo, druh, výměra pozemku, údaje o vlastníkovi případně nájemci pozemku),
4. snímkem katastrální mapy s grafickým znázorněním požadovaného záboru, popřípadě geometrický plán,
5. údaji lesního hospodářského plánu nebo lesní hospodářské osnovy o lesních porostech na dotčených pozemcích, včetně jejich zařazení do hospodářských souborů a kategorií lesa,
6. komplexním výpočtem náhrad škod na lesních porostech a předpoklad zvýšených provozních nákladů,
7. výpočtem poplatku za odnětí,
8. u dočasného záboru návrhem plánu rekultivace, pokud je nezbytný,
9. stanovisky dotčených orgánů státní správy v případě, že se územní rozhodnutí nevydává, popřípadě se slučuje územní a stavební řízení,
10. souhlasným vyjádřením vlastníka a nájemce dotčených pozemků určených plnění funkcí lesa,
11. souhlasným vyjádřením odborného lesního hospodáře nebo právnické osoby pověřené touto funkcí.

Dnem obdržení žádosti bylo, dle ustanovení § 44 odst. 1 zákona č. 500/2004 Sb., správní řád, na návrh MND a.s.,Úprkova 807/6, 695 01 Hodonín, zahájeno správní řízení v dané věci dle ustanovení § 13 odst. 1 zákona č. 289/1995 Sb., o lesích a o změně a doplnění některých zákonů, v platném znění (lesní zákon).

Účastníci řízení s vydáním rozhodnutí o dočasném odnětí souhlasí, jejich podmínky jsou zapracovány do rozhodnutí.

Na základě zhodnocení předložených podkladů Městský úřad Bučovice, odbor životního prostředí dospěl k závěru, že požadavek na pokračování dočasného odnětí předmětných pozemků plnění funkcí lesa je ekonomicky a společensky důvodný. Prodloužení doby odnětí nebude mít další jiné negativní důsledky na plnění funkcí lesa.

Proto, za dodržení podmínek stanovených v tomto rozhodnutí, podle ustanovení § 16 odst. 2 lesního zákona, povolil Městský úřad Bučovice, odbor životního prostředí a stavebního úřadu, podle § 13 odst. 1 lesního zákona, pro další provoz sond **Ždánice 12 a 17**, následnou rekultivaci, dočasnou výjimku ze zákazu využívat předmětné lesní pozemky k jiným účelům.

Roční poplatek za dočasné odnětí správní orgán stanovil (dle původního rozhodnutí) podle vzorce I. uvedeném v příloze k lesnímu zákonu:

$$OLP = PP \cdot CD \cdot f \text{ (Kč.ha}^{-1}\text{)}$$

OLP - poplatek za odnětí lesních pozemků,

PP - průměrná roční potenciální produkce lesů v ČR = $6,3 \text{ m}^3 \text{ ha}^{-1}$,

CD - průměrná cena dřeva na odvozním místě pro rok 2020 = [redacted] Kč/m³,

f - faktor ekologické váhy lesa – les zvláštního určení 32f = 5,0

k.ú. Nevojice

OLP = [redacted] Kč

Poučení:

Proti tomuto rozhodnutí se lze, podle § 81 odst. 1 správního řádu, odvolat do 15 dnů ode dne jeho doručení ke Krajskému úřadu Jihomoravského kraje, a to podáním učiněným u Městského úřadu Bučovice, odboru životního prostředí a stavebního úřadu, Jiráskova 502, 685 01 Bučovice.

(vlastnoruční podpis)

[redacted]

Rozdělovník

Spis OŽP- 11628/2020-spu

Lesy České republiky, s.p. Lesní závod Židlochovice, Přemyslova č. p. 1106/19, Nový Hradec Králové, 50008 Hradec Králové 8

MND a.s., Úprkova č. p. 807/6, 69501 Hodonín 1

Za správnost vyhotovení: [redacted]

Doložka konverze na žádost do dokumentu v listinné podobě

Tento dokument v listinné podobě, který vznikl pod pořadovým číslem 133081495-20203 převedením z dokumentu obsaženého v datové zprávě, skládajícího se z 5 listů, se shoduje s dokumentem, jehož převedením vznikl.

Autorizovanou konverzí dokumentu se nepotvrzuje správnost a pravdivost údajů obsažených v dokumentu a jejich soulad s právními předpisy.

Obsah předložené datové zprávy k provedení autorizované konverze byl ve shodě se záznamy Informačního systému datových schránek. Tato datová zpráva s číslem 834087859 byla systémem přenesena dne 21.10.2020 v 16:33:46. Platnost datové zprávy byla ověřena dne 26.10.2020 v 09:41:40. Datová zpráva byla opatřena elektronickou značkou, zaručenou elektronickou pečetí založenou na certifikátu pro elektronickou pečeť vydaném kvalifikovaným poskytovatelem služeb vytvářejících důvěru, nebo uznávanou elektronickou pečetí. Údaje o elektronické značce nebo pečetí: číslo certifikátu **01 52 A4 67**, certifikát byl vydán **PostSignum Qualified CA 4, Česká pošta, s.p. pro Informační systém datových schránek - produkční prostředí Ministerstva vnitra České republiky**. Elektronická značka nebo pečeť byla označena časovým razítkem. Datum a čas **22.10.2020 06:00:14**, číslo kvalifikovaného časového razítka nebo kvalifikovaného elektronického časového razítka **01 40 71 46**, časové razítko bylo vydáno **PostSignum Qualified CA 5, Česká pošta, s.p.**

Odesílající datová schránka:

Název: Město Bučovice

Adresa: Jiráskova 502, 68501 Bučovice, CZ

ID datové schránky: td3be8p

Typ uživatele: Neznámý

Vstupní dokument obsažený v datové zprávě byl podepsán kvalifikovaným elektronickým podpisem a platnost kvalifikovaného elektronického podpisu byla ověřena dne 26.10.2020 v 09:41:49. Kvalifikovaný elektronický podpis byl shledán platným (dokument nebyl změněn) a ověření platnosti kvalifikovaného certifikátu pro elektronický podpis bylo provedeno vůči zveřejněnému seznamu zneplatněných certifikátů vydanému k datu 26.10.2020 05:25:08. Údaje o kvalifikovaném elektronickém podpisu: číslo kvalifikovaného certifikátu pro elektronický podpis **01 52 D9 C3**, kvalifikovaný certifikát pro elektronický podpis byl vydán kvalifikovaným poskytovatelem služeb vytvářejících důvěru **PostSignum Qualified CA 4, Česká pošta, s.p. pro podepisující osobu [redacted] úředník městského úřadu, Město Bučovice, 485, Město Bučovice**. Uznávaný elektronický podpis byl označen platným kvalifikovaným časovým razítkem nebo kvalifikovaným elektronickým časovým razítkem vydaným kvalifikovaným poskytovatelem. Platnost časového razítka byla ověřena dne 26.10.2020 v 09:41:49. Údaje o časovém razítku: datum a čas **21.10.2020 13:13:52**, číslo kvalifikovaného certifikátu pro časové razítko **01 40 71 42**, časové razítko bylo vydáno kvalifikovaným poskytovatelem **PostSignum Qualified CA 5, Česká pošta, s.p.**

Vystavil: [redacted] - notář

Pracoviště: [redacted] - notář

dne 26.10.2020

Jméno, příjmení a podpis osoby, která autorizovanou konverzi dokumentu provedla:

Otisk úředního razítka:

JITKA ŠTUKAVCOVÁ
pověřená notářem



133081495-202033-201026094134

Poznámka:

Kontrolu této doložky lze provést v centrální evidenci doložek přístupné způsobem umožňujícím dálkový přístup na adrese <https://www.czechpoint.cz/overovacidoložky>.

MĚSTSKÝ ÚŘAD BUČOVICE

odbor životního prostředí

Jiráskova 502, 685 01 Bučovice



Moravské naftové doly, a.s.
P.O.Box 103
Úprkova 807/6
695 01 Hodonín

Toto rozhodnutí nabylo právní moci
dne 19.8.2005

Městský úřad v B
dne 14.9.2005 podp

VÁŠ DOPIS ZNAČKY/ZE DNE
21. 7. 2005

NAŠE ZNAČKA
ŽP-LES-698/05-Žam

VYŘIZUJE / LINKA

BUČOVICE
1. 8. 2005

**Rozhodnutí č. 16/2005 ve věci dočasného odnětí
pozemků určených plnění funkcí lesa (PUPFL)**

Odbor životního prostředí Městského úřadu Bučovice - obec s rozšířenou působností, jako orgán státní správy lesů, příslušný podle § 61 a § 66 zák. č. 128/2000 Sb. o obcích, ve znění pozdějších předpisů, podle § 47 odst. 1 písm. a) a § 48 odst. 1 písm. f) zák. č. 289/1995 Sb., o lesích a o změně a doplnění některých zákonů, ve znění pozdějších předpisů (dále jen lesní zákon), ve smyslu zák. č. 71/1967 Sb., o správním řízení (správní řád), ve znění pozdějších předpisů,

1. p o v o l u j e

podle § 13 odst. 1 lesního zákona

dočasné odnětí pozemků určených plnění funkcí lesa (§ 15 odst. 1 lesního zákona)

právnícké osobě: Moravským naftovým dolům, a.s., IČ: 26288583, se sídlem Úprkova 807/6, 695 01 Hodonín, pro těžební účely a soupravu pro podzemní opravy trsu sond s označením Ždánice 9. **Dočasně se odnímají části pozemků určených plnění funkcí lesa (lesních pozemků) p.č. 994/1, 995 a 996 v obci Nevojice v katastrálním území Nevojice o celkové ploše 0,3491 ha na dobu od 1.8.2005 do 31.12.2020.** Výměry jednotlivých částí odňatých pozemků určených plnění funkcí lesa (dále jen PUPFL) činí: p.č. 994/1 - 0,3116 ha, p.č. 995 - 0,0025 ha a p.č. 996 - 0,0350 ha. Pro určení jednotlivých částí PUPFL je směrodatný jejich zákres v kopii snímku KM-D ze dne 16.5.2005.

Současně se žadateli, tj. Moravským naftovým dolům, a.s., v souvislosti s dočasným odnětím PUPFL

2. u k l á d á

podle § 16 odst. 2 písm. f) lesního zákona tato

opatření v zájmu ochrany pozemků určených plnění funkcí lesa:

- při využívání částí pozemků odňatých z PUPFL dodržovat základní povinnosti při ochraně sousedních pozemků určených plnění funkcí lesa ve smyslu § 13 lesního zákona,
- řádně vytyčit a vyznačit hranice částí pozemků dočasně odňatých z PUPFL,
- do termínu skončení dočasného odnětí PUPFL provést rekultivaci dotčených částí pozemků podle schváleného plánu rekultivace, pokud nebude požádáno o opětovné odnětí těchto pozemků.

[REDACTED]

[REDACTED]

[REDACTED]


[REDACTED]

[REDACTED]

[REDACTED]

[REDACTED]

[REDACTED]



Plán rekultivace pozemků dočasně odňatých z pozemků určených k plnění funkcí lesa

Dotčené území (dočasně odňatá plocha sondy) bude rekultivováno Moravskými naftovými doly, a.s. podle následujícího typového postupu :

Po likvidaci vlastní sondy včetně přípojky k sondě a těžební technologie, bude dotčené území rekultivováno podle zákona 289/95 Sb. o lesích a dle vyhlášky č. 77/1996 Sb. Časový průběh jednotlivých činností bude analogický s níže uvedeným popisem.

Technická rekultivace

1. Odvoz silničních panelů a podsypového materiálu z pracovní plochy u sondy na středisko Ždánice příp. na skládku do Lužic.
2. Betonový sklep sondy bude v případě znečištění ropnými látkami očištěn propařovacím agregátem. Znečištěná voda ze sklepa sondy bude likvidována na odvodňovací stanici v Lužicích.
3. Betonový sklep a základy budou mechanicky narušeny a odvezeny na skládku, příp. k drčení a recyklaci. Přitom budou vysbírány všechny kameny, šterk a další materiál.
4. V případě, že zemina v okolí sondy bude znečištěna ropnými látkami, bude veškerá znečištěná zemina odstraněna.
5. Odvezená zemina a beton budou nahrazeny čistou nezávadnou zeminou. Zástupce LS bude přizván ke kontrole provedených prací před navážením zeminy.
6. Terénní úpravy pozemku se provedou tak, aby plocha byla uvedena do původního stavu a navazovala plynule na okolní terén.
7. Na zájmové ploše se provede 1x hluboká orba, bránování příp. naorání brázd (po dohodě s odborným lesním hospodářem – vlastníkem).
8. Upraví se příjezdová cesta, která bude na základě předchozí dohody se zástupcem vlastníka zrekontrolována nebo ponechána jako příjezd k rekultivované ploše.
9. Při provádění prací je nutno dbát, aby nebyla ohrožena bezpečnost a zdraví osob, nebyla znečištěna povrchová a podzemní voda a nedošlo k poškození okolních porostů.

Biologická rekultivace

Po řádném provedení technické rekultivace bude provedena biologická rekultivace. Tato slouží k obnovení biologické aktivity půdy a doplnění minerálních látek v půdě. Na základě požadavku a po dohodě s vlastníkem budou zajištěny práce sloužící k obnovení úrodnosti lesní půdy : přihnojování, zelené hnojení příp. postřik proti plevelům.

Zrekultivovaný pozemek se písemně předá majiteli pozemku k opětovnému zalesnění dle aktuálně platného lesního hospodářského plánu.

Časový harmonogram prací

Technická rekultivace může probíhat během celého roku. Zemní práce se budou provádět za vhodných klimatických podmínek. Technické rekultivace sondy bude trvat maximálně 2 měsíce a bude ukončena do termínu ukončení dočasného odnětí z PUPFL. Do tohoto termínu bude taktéž zajištěno provedení biologické rekultivace a pozemek protokolárně předán odbornému lesnímu hospodáři – vlastníku pozemku.

Práce na biologické rekultivaci musí navázat plynule na provedenou technickou rekultivaci v závislosti na klimatických podmínkách.

Vypracovala :

Schválil :

V Bučovicích dne : 1. 8. 2005



MĚSTSKÝ ÚŘAD BUČOVICE

Odbor životního prostředí a stavebního úřadu

Váš dopis zn:
Ze dne:
Číslo jednací: MUB/OŽP-33989/2020 spu
Spisová zn.: OŽP-9926/2020-spu
Počet listů/příloh:



mubuvp20v00bs9

Doporučeně/E-mailem/DS

Vyřizuje:
Telefon/mobil:
E-mail:



dle rozdělovníku



Datum: 07.09.2020

Toto rozhodnutí nabylo právní moci
dne 25.9.2020

Městský úřad
dne 25.9.2020 po

ROZHODNUTÍ

o odnětí pozemků plnění funkcí lesa

Městský úřad Bučovice, odbor životního prostředí, jako orgán státní správy lesů příslušný, podle § 61 a § 66 zákona č.128/2000 Sb., o obcích, v platném znění, a § 48 odst. 1 písm. d) zákona č. 289/1995 Sb., o lesích a o změně a doplnění některých zákonů (lesní zákon), v platném znění,

žadatel: MND a.s., Úprkova 807/6, 695 01 Hodonín,

v souladu se zákonem č. 500/2004 Sb., zákon správní řád, v platném znění (dále jen „správní řád“),

1. povoluje změnu podmínek původního rozhodnutí č.j. ŽP-LES-698/05 - Žam dočasném odnětí - prodloužení doby dočasného odnětí podle § 13 odst. 1 lesního zákona, za účelem dalšího provozování sondy Ždánice9 – těžba ropy

dočasné odnětí pozemků plnění funkcí lesa

vlastník	obec	Katastrální území	sonda	Pozemek p.č.	Rozsah odnětí v ha
Česká republika, právo hospodařit Lesy České republiky s.p.	Nevojice	Nevojice	Žd 9	994/1	0,3116
				995	0,0025
				996	0,0350
Celkem:					0,3491

na dobu od 01.01.2021 do 31.12.2046

Označení pozemků je provedeno podle aktuálního výpisu z katastru nemovitostí opatřeného elektronickým přístupem. Pro určení jednotlivých částí pozemků je směrodatný zakres na kopii snímku katastrální mapy, který je nedílnou součástí tohoto rozhodnutí.

Městský úřad Bučovice
Jiráskova 502
685 01 Bučovice



E-mail posta@bucovice.cz
ID DS td3be8p
Telefon 517 324 411

[REDACTED]

[REDACTED]

[REDACTED]

[REDACTED]

Výše poplatku v k.ú. Nevojice v členění podle příjemců a let:

Období:	Příjemce poplatku:		Celkem (Kč)
	Státní fond životního prostředí (Kč)	Obec Nevojice (Kč)	
1/2021 – 12/2021			
1/2022 – 12/2022			
1/2023 – 12/2023			
1/2024 – 12/2024			
1/2025 – 12/2025			
1/2026 – 12/2026			
1/2027 – 12/2027			
1/2028 – 12/2028			
1/2029 – 12/2029			
1/2030 – 12/2030			
1/2031 – 12/2031			
1/2032 – 12/2032			
1/2033 – 12/2033			
1/2034 – 12/2034			
1/2035 – 12/2035			
1/2036 – 12/2036			
1/2037 – 12/2037			
1/2038 – 12/2038			
1/2039 – 12/2039			
1/2040 – 12/2040			
1/2041 – 12/2041			
1/2042 – 12/2042			
1/2043 – 12/2043			
1/2044 – 12/2044			
1/2045 – 12/2045			
1/2046- 12/2046			

Účastníci řízení dle § 27 odst. 1 správního řádu:

- MND a.s., Úprkova 807/6, 695 01 Hodonín, IČ: 28483006
- Lesy České republiky, s. p., Přemyslova 1106, 501 68 Hradec Králové, IČ: 42196451
- týká se: Lesní závod Židlochovice, Zámek 1, 685 01 Bučovice.

O d ů v o d n ě n í :

Rozhodnutí o odnětí pozemků plnění funkcí lesa je výjimkou ze zákazu využívat tyto pozemky k jiným účelům.

Podáním ze dne 04.08.2020 požádal žadatel MND a.s. Úprkova 807/6, 695 01 Hodonín o změnu podmínek původního rozhodnutí Č.j. ŽP-LES-698/05-Žam ze dne 1.8.2005 – prodloužení doby odnětí do 31.12.2046 .Vydání rozhodnutí podle §16 odst.1

lesního zákona o dočasném odnětí předmětných pozemků plnění funkcí lesa za účelem prodloužení odnětí pro sondy **Ždánice 9** (těžba ropy) . Žádost doložil náležitostmi podle vyhlášky č.77/1996 Sb., o náležitostech žádosti o odnětí nebo omezení a o podrobnostech o ochraně pozemků určených k plnění funkcí lesa:

1. podrobným zdůvodněním požadavku s uvedením údajů o uvažovaném použití pozemků určených plnění funkcí lesa,
2. údaji o celkovém rozsahu pozemků určených plnění funkcí lesa, jejichž zábor se předpokládá, podle způsobu záboru – u dočasného dotčení pozemků jeho počátek a konec,
3. údaji o dotčených pozemcích určených k plnění funkcí lesa podle katastru, (obec, katastrální území, parcelní číslo, druh, výměra pozemku, údaje o vlastníkovi případně nájemci pozemku),
4. snímkem katastrální mapy s grafickým znázorněním požadovaného záboru, popřípadě geometrický plán,
5. údaji lesního hospodářského plánu nebo lesní hospodářské osnovy o lesních porostech na dotčených pozemcích, včetně jejich zařazení do hospodářských souborů a kategorií lesa,
6. komplexním výpočtem náhrad škod na lesních porostech a předpoklad zvýšených provozních nákladů,
7. výpočtem poplatku za odnětí,
8. u dočasného záboru návrhem plánu rekultivace, pokud je nezbytný,
9. stanovisky dotčených orgánů státní správy v případě, že se územní rozhodnutí nevydává, popřípadě se slučuje územní a stavební řízení,
10. souhlasným vyjádřením vlastníka a nájemce dotčených pozemků určených plnění funkcí lesa,
11. souhlasným vyjádřením odborného lesního hospodáře nebo právnické osoby pověřené touto funkcí.

Dnem obdržení žádosti bylo, dle ustanovení § 44 odst. 1 zákona č. 500/2004 Sb., správní řád, na návrh MND a.s., Úprkova 807/6, 695 01 Hodonín, zahájeno správní řízení v dané věci dle ustanovení § 13 odst. 1 zákona č. 289/1995 Sb., o lesích a o změně a doplnění některých zákonů, v platném znění (lesní zákon).

Účastníci řízení s vydáním rozhodnutí o dočasném odnětí souhlasí, jejich podmínky jsou zapracovány do rozhodnutí.

Na základě zhodnocení předložených podkladů Městský úřad Bučovice, odbor životního prostředí dospěl k závěru, že požadavek na pokračování dočasného odnětí předmětných pozemků plnění funkcí lesa je ekonomicky a společensky důvodný. Prodloužení doby odnětí nebude mít další jiné negativní důsledky na plnění funkcí lesa.

Proto, za dodržení podmínek stanovených v tomto rozhodnutí, podle ustanovení § 16 odst. 2 lesního zákona, povolil Městský úřad Bučovice, odbor životního prostředí a stavebního úřadu, podle § 13 odst. 1 lesního zákona, pro další provoz sond **Ždánice 9** a následnou rekultivaci, dočasnou výjimku ze zákazu využívat předmětné lesní pozemky k jiným účelům.

Roční poplatek za dočasné odnětí správní orgán stanovil (dle původního rozhodnutí) podle vzorce I. uvedeném v příloze k lesnímu zákonu:

$$OLP = PP \cdot CD \cdot f \text{ (Kč.ha}^{-1}\text{)}$$

OLP - *poplatek za odnětí lesních pozemků,*

[Redacted]

[Redacted]

[Redacted]

[Redacted]

[Redacted]

Vlastníkem pozemků p.č. KN 2611/7, KN 2687/1 a KN 2688/1 v k.ú. Ždánice je Česká republika, právo hospodařit s majetkem státu přísluší **Lesům České republiky, s.p., Přemyslova 1106/19, 501 68 Hradec Králové** (LČR, s.p., LZ Židlochovice, Tyršova 1, 667 01 Židlochovice (IČ: 42196451)), LV č. 2130 pro k.ú. Ždánice.

2. stanovuje

podle ustanovení § 16 odst. 2 písm. f) lesního zákona žadateli tyto

podmínky v zájmu ochrany pozemků určených k plnění funkcí lesa:

- a) dodržovat základní povinnosti ochrany pozemků určených k plnění funkcí lesa uvedené v § 13 lesního zákona,
- b) řádně vytyčit a vyznačit hranice pozemků nebo jejich částí odňatých plnění funkcí lesa,
- c) přilehlé pozemky určené k plnění funkcí lesa nebudou ani částečně využívány k dočasnému ukládání stavebních materiálů a otáčení těžké mechanizace,
- d) činnost provádět tak, aby nedošlo k poškození okolních lesních porostů s využitím technologií minimalizující dopady na životní prostředí,
- e) při vzniku případných škod na lese bezprostředně činit potřebná opatření k jejich minimalizaci,
- f) respektovat vyjádření LČR, s.p., LZ Židlochovice, Tyršova 1, 667 01 Židlochovice č.j.: LCR004/005981/2020 ze dne 30. 3. 2020.

3. stanovuje

podle ustanovení § 17 odst. 1, § 18 odst. 1 lesního zákona

poplatek za odnětí

který je povinen žadatel, tj. společnost **MND a.s., Úprkova 807/6, 695 01 Hodonín (IČ: 28483006)**, zaplatit u dočasného odnětí poplatek ve výši [REDAKCE] Kč – slovy: [REDAKCE] (roční poplatek za odnětí), který je po nabytí právní moci tohoto rozhodnutí splatný do 31. 12. každého roku, v němž odnětí trvá, tj. v období 1/2021 – 12/2049.

Poplatek se platí na účet Celního úřadu pro Jihomoravský kraj, Koliště 17, 602 00 Brno, na číslo účtu 8758 – 17721621/0710, var. symbol 28483006.

konstantní symbol – bezhotovostní platby: 1148

konstantní symbol – platby poštovní poukázkou: 1149

Příjemci poplatku jsou:


- a) Státní fond životního prostředí ve výši 60 % z poplatku
- b) Město Ždánice, v jehož katastrálním území došlo k odnětí, ve výši 40 % z poplatku.



Poučení

Proti tomuto rozhodnutí může účastník řízení podat podle ustanovení § 81 odst. 1 správního řádu odvolání, ve kterém se uvede v jakém rozsahu se rozhodnutí napadá a dále namítaný rozpor s právními předpisy nebo nesprávnost rozhodnutí nebo řízení, jež mu předcházelo, ve lhůtě 15 dnů ode dne jeho oznámení ke Krajskému úřadu Jihomoravského kraje se sídlem v Brně, Žerotínovo nám. 3/5 podáním učiněným u Městského úřadu v Kyjově. Odvolání se podává v počtu 3 stejnopisů.

Otisk úředního razítka


vedoucí odboru

Toto rozhodnutí obdrží:

a) účastníci řízení:

- MND a.s., Úprkova 807/6, 695 01 Hodonín (IČ: 28483006) (DS)
- Lesy České republiky, s. p., Přemyslova 1106, 501 68 Hradec Králové (LČR, s.p., LZ Židlochovice, Tyršova 1, 667 01 Židlochovice (IČ: 42196451)) (DS)

b) ostatní na vědomí:

(po nabytí právní moci)

- Celní úřad pro Jihomoravský kraj, Koliště 17, 602 00 Brno (DS)
- MěÚ Kyjov, OŽPÚP – lesní hospodářství (spis 1x)

Příloha č. 1 k rozhodnutí č.j.: OŽPÚP101817/20/291 ze dne 26. 8. 2020

Dočasné odnětí pozemků určených k plnění funkcí lesa:

Investor zajistí skrývku biologicky aktivní vrstvy lesní půdy a uloží ji na vyhrazené deponie. V průběhu výstavby je investor povinen zabránit škodám mechanismy na okolních částech porostů, nezasažených výstavbou.

Po ukončení výstavby provede investor vyklizení deponia, rozestře zde uloženou biologicky aktivní vrstvu lesní půdy zpět na rekultivovanou plochu. Dále uvede investor do původního stavu použité lesní cesty, zajistí úklid staveniště a bezprostředního okolí a zajistí urovnání terénu do plynulé návaznosti na okolní části lesních porostů.

Technickou část rekultivace dokončí investor nejpozději do 31. 12. 2049, tj. ihned do uplynutí povolení na dočasné odnětí pozemku z PUPFL.

Biologickou rekultivaci zajistí investor po dohodě s vlastníkem ev. uživatelem, dle platných právních předpisů.

Doložka konverze na žádost do dokumentu v listinné podobě

Tento dokument v listinné podobě, který vznikl pod pořadovým číslem 612077_000756 převedením z dokumentu obsaženého v datové zprávě, skládajícího se z 5 listů, se shoduje s obsahem dokumentu, jehož převedením vznikl.

Autorizovanou konverzí dokumentu se nepotvrzuje správnost a pravdivost údajů obsažených v dokumentu a jejich soulad s právními předpisy.

Obsah předložené datové zprávy k provedení autorizované konverze byl ve shodě se záznamy Informačního systému datových schránek. Tato datová zpráva s číslem 816480522 byla systémem přenesena dne 28.08.2020 v 08:16:12. Platnost datové zprávy byla ověřena dne 18.09.2020 v 08:42:38. Datová zpráva byla opatřena elektronickou značkou, zaručenou elektronickou pečetí založenou na certifikátu pro elektronickou pečeť vydaném kvalifikovaným poskytovatelem služeb vytvářejících důvěru, nebo uznávanou elektronickou pečetí. Údaje o elektronické značce nebo pečetí: číslo certifikátu 50 70 FD, certifikát byl vydán PostSignum Qualified CA 3, Česká pošta, s.p. [IČ 47114983] pro Informační systém datových schránek - produkční prostředí Ministerstvo vnitra České republiky [IČ 00007064]. Elektronická značka nebo pečeť byla označena časovým razítkem. Datum a čas 28.08.2020 08:31:50, číslo kvalifikovaného časového razítka nebo kvalifikovaného elektronického časového razítka 01 40 71 47, časové razítko bylo vydáno PostSignum Qualified CA 5, Česká pošta, s.p..

Odesílající datová schránka:

Název: Město Kyjov

Adresa: Masarykovo náměstí 30/1, 69701 Kyjov, CZ

ID datové schránky: f28bdah

Typ uživatele: Nezjištěno

Vstupní dokument obsažený v datové zprávě byl podepsán kvalifikovaným elektronickým podpisem a platnost kvalifikovaného elektronického podpisu byla ověřena dne 18.09.2020 v 08:42:44. Kvalifikovaný elektronický podpis byl sledován platným (dokument nebyl změněn) a ověření platnosti kvalifikovaného certifikátu pro elektronický podpis bylo provedeno vůči zveřejněnému seznamu zneplatněných certifikátů vydanému k datu 18.09.2020 05:25:08. Údaje o kvalifikovaném elektronickém podpisu: číslo kvalifikovaného certifikátu pro elektronický podpis 01 51 1E 73, kvalifikovaný certifikát pro elektronický podpis byl vydán kvalifikovaným poskytovatelem služeb vytvářejících důvěru PostSignum Qualified CA 4, Česká pošta, s.p. pro podepisující osobu [REDAKCE], vedoucí odboru, Odbor životního prostředí a územního plánování, 342, Město Kyjov. Uznávaný elektronický podpis byl označen platným kvalifikovaným časovým razítkem nebo kvalifikovaným elektronickým časovým razítkem vydaným kvalifikovaným poskytovatelem. Platnost časového razítka byla ověřena dne 18.09.2020 v 08:42:44. Údaje o časovém razítku: datum a čas 27.08.2020 12:41:17, číslo kvalifikovaného certifikátu pro časové razítko 01 40 71 42, časové razítko bylo vydáno kvalifikovaným poskytovatelem PostSignum Qualified CA 5, Česká pošta, s.p..

Vystavil: Česká pošta, s.p.

Pracoviště: Bučovice

Česká pošta, s.p. dne 18.09.2020

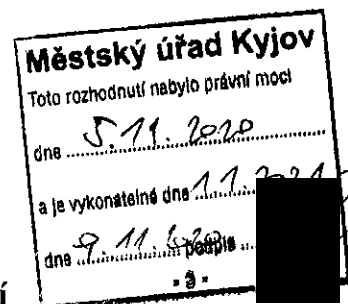
Jméno, příjmení a podpis osoby, která autorizovanou konverzi dokumentu provedla [REDAKCE]

Otisk úředního razítka: [REDAKCE]



Poznámka:

Kontrolu této doložky lze provést v centrální evidenci doložek přístupné způsobem umožňujícím dálkový přístup na adrese <https://www.czechpoint.cz/overovacidoložky>.



Městský úřad Kyjov
Odbor životního prostředí a územního plánování

Masarykovo nám. 30, 697 01 Kyjov, pracoviště Masarykovo nám. 1
 tel. 518/697 550, e-mail: m.skapichova@mukyjov.cz

Č.j.: OŽPÚP137980/20/291
 spis. značka: OŽPÚP/33277/2020/291
 ukládací znak: 221.1.5
 skart. znak: A/5
 Vyřizuje: [redacted]

Kyjov 15. října 2020

ROZHODNUTÍ

Účastníci řízení:

- MND a.s., Úprkova 807/6, 695 01 Hodonín (IČ: 28483006)
- Lesy České republiky, s.p., Přemyslova 1106/19, 501 68 Hradec Králové (LČR, s.p., LZ Židlochovice, Tyršova 1, 667 01 Židlochovice (IČ: 42196451))

Městský úřad Kyjov, odbor životního prostředí a územního plánování, jako orgán státní správy lesů, příslušný podle ust. § 66 odst. 1 zákona č. 128/2000 Sb., o obcích, v platném znění, dle ust. § 47 odst. 1 písm. a), ust. § 48 odst. 1 písm. d) zákona č. 289/1995 Sb., o lesích a o změně a doplnění některých zákonů (lesní zákon), v souladu se zákonem č. 500/2004 Sb., správní řád,

1. p o v o l u j e

podle ustanovení § 13 odst. 1 lesního zákona

dočasné odnětí pozemků plnění funkcí lesa

od 1. 1. 2021 do 31. 12. 2049

pozemku (části) p.č. KN 2628/1 v k.ú. Ždánice o výměře 0,1420 ha (Žd 6)

žadatelé, tj. společnosti MND a.s., Úprkova 807/6, 695 01 Hodonín (IČ: 28483006)
 pro plochu sondy Ždánice Žd 6.

Vlastníkem pozemku p.č. **KN 2628/1 v k.ú. Ždánice** je Česká republika, právo hospodařit s majetkem státu přísluší **Lesům České republiky, s.p., Přemyslova 1106/19, 501 68 Hradec Králové** (LČR, s.p., LZ Židlochovice, Tyršova 1, 667 01 Židlochovice (IČ: 42196451)), LV č. 2130 pro k.ú. Ždánice.

2. stanovuje

podle ustanovení § 16 odst. 2 písm. f) lesního zákona žadateli tyto

podmínky v zájmu ochrany pozemků určených k plnění funkcí lesa:

- a) dodržovat základní povinnosti ochrany pozemků určených k plnění funkcí lesa uvedené v § 13 lesního zákona,
- b) řádně vytyčit a vyznačit hranice pozemku nebo jeho části odňaté plnění funkcí lesa,
- c) přilehlé pozemky určené k plnění funkcí lesa nebudou ani částečně využívány k dočasnému ukládání stavebních materiálů a otáčení těžké mechanizace,
- d) činnost provádět tak, aby nedošlo k poškození okolních lesních porostů s využitím technologií minimalizující dopady na životní prostředí,
- e) při vzniku případných škod na lese bezprostředně činit potřebná opatření k jejich minimalizaci,
- f) respektovat vyjádření LČR, s.p., LZ Židlochovice, Tyršova 1, 667 01 Židlochovice č.j.: LCR004/008299/2020 ze dne 27. 4. 2020.

3. stanovuje

podle ustanovení § 17 odst. 1, § 18 odst. 1 lesního zákona

poplatek za odnětí

který je povinen žadatel, tj. společnost **MND a.s., Úprkova 807/6, 695 01 Hodonín** (IČ: 28483006), zaplatit u dočasného odnětí poplatek ve výši [REDAKCE] (roční poplatek za odnětí), který je po nabytí právní moci tohoto rozhodnutí splatný do 31. 12. každého roku, v němž odnětí trvá, tj. v období **1/2021 – 12/2049**.

Poplatek se platí na účet Celního úřadu pro Jihomoravský kraj, Koliště 17, 602 00 Brno, na číslo účtu 8758 – 17721621/0710, var. symbol 28483006.

konstantní symbol – bezhotovostní platby: 1148

konstantní symbol – platby poštovní poukázkou: 1149

Příjemci poplatku jsou:

- a) Státní fond životního prostředí ve výši 60 % z poplatku
- b) Město Ždánice, v jehož katastrálním území došlo k odnětí, ve výši 40 % z poplatku.

4. s c h v a l u j e

podle ustanovení § 16 odst. 2 písm. c) lesního zákona

plán rekultivace pozemku dočasně odňatého z pozemků určených k plnění funkcí lesa, který je nedílnou součástí tohoto rozhodnutí (viz. příloha č. 1 tohoto rozhodnutí).

O d ů v o d n ě n í

Rozhodnutí o odnětí pozemků plnění funkcí lesa je výjimkou ze zákazu využívat tyto pozemky k jiným účelům (ustanovení § 13 odst. 1 lesního zákona).

Podáním ze dne 5. 10. 2020, čímž bylo dle ustanovení § 44 správního řádu zahájeno řízení o žádosti, navrhla společnost MND, a.s., Úprkova 807/6, 695 01 Hodonín (IČ: 28483006) vydání rozhodnutí o dočasném odnětí části pozemku p.č. KN 2628/1 v k.ú. Ždánice o celkové výměře 0,1420 ha pro plochu sondy Ždánice Žd 6.

Vlastníkem pozemku p.č. KN 2628/1 v k.ú. Ždánice je Česká republika, právo hospodařit s majetkem státu přísluší Lesům České republiky, s.p., Přemyslova 1106/19, 501 68 Hradec Králové (LČR, s.p., LZ Židlochovice, Tyršova 1, 667 01 Židlochovice (IČ: 42196451)), LV č. 2130 pro k.ú. Ždánice.

Žádost byla doložena všemi náležitostmi podle vyhlášky č. 77/1996 Sb., o náležitostech žádosti o odnětí nebo omezení a o podrobnostech o ochraně pozemků určených k plnění funkcí lesa, tj. mimo jiné i souhlasem subjektu, který má právo hospodařit s majetkem státu (Lesy České republiky, s.p., Přemyslova 1106/19, 501 68 Nový Hradec Králové LZ Židlochovice, Tyršova 1, 667 01 Židlochovice (IČ: 42196451)) a současně vykonává funkci odborného lesního hospodáře.

Správní orgán má pro předmětné správní řízení k dispozici kromě vlastní žádosti tyto podklady: vyjádření LČR, s.p., LZ Židlochovice, situační zákres, výpočet poplatku za odnětí, výpis z KN.

Platnost rozhodnutí o dočasném odnětí PUPFL zaniká podle ustanovení § 16 odst. 5 písm. a) lesního zákona uplynutím doby, na kterou bylo rozhodnutí vydáno. Případnou žádost o prodloužení doby platnosti rozhodnutí je nutno podat orgánu státní správy lesů, který rozhodnutí vydal, před uplynutím doby platnosti.

Na základě zhodnocení předložených podkladů a dle místních znalostí dospěl Městský úřad Kyjov, odbor životního prostředí a územního plánování k závěru, že požadavek na dočasné odnětí části pozemku plnění funkcí lesa pro plochu sondy Ždánice Žd 6 je ekonomicky a společensky důvodný a nebude mít další jiné negativní důsledky na plnění funkcí lesa.

Výše poplatku za dočasné odnětí pozemků plnění funkcí lesa byla stanovena podle vzorce I uvedeného v příloze k lesnímu zákonu s použitím průměrné ceny dřeva stanovené Ministerstvem zemědělství pro rok 2020 ve výši [REDAKCE]

$$OLP = PP \cdot CD \cdot f \text{ (Kč ha}^{-1}\text{)}$$

OLP - *poplatek za odnětí lesních pozemků,*

PP - *průměrná roční potenciální produkce lesů v ČR = 6,3 m³ ha⁻¹,*

CD - *průměrná cena dřeva na odvozním místě pro rok 2020 = [REDAKCE] Kč/m³,*

f - *faktor ekologické váhy lesa – les hospodářský = 1,4*


OLP = [REDAKCE]

zaokrouhleno: [REDAKCE]

Poučení

Proti tomuto rozhodnutí může účastník řízení podat podle ustanovení § 81 odst. 1 správního řádu odvolání, ve kterém se uvede v jakém rozsahu se rozhodnutí napadá a dále namítaný rozpor s právními předpisy nebo nesprávnost rozhodnutí nebo řízení, jež mu předcházelo, ve lhůtě 15 dnů ode dne jeho oznámení ke Krajskému úřadu Jihomoravského kraje se sídlem v Brně, Žerotínovo nám. 3/5 podáním učiněným u Městského úřadu v Kyjově. Odvolání se podává v počtu 3 stejnopisů.

Otisk úředního razítka



Toto rozhodnutí obdrží :

a) účastníci řízení:

- MND a.s., Úprkova 807/6, 695 01 Hodonín (IČ: 28483006) (DS)
- Lesy České republiky, s. p., Přemyslova 1106, 501 68 Hradec Králové (LČR, s.p., LZ Židlochovice, Tyršova 1, 667 01 Židlochovice (IČ: 42196451)) (DS)

b) ostatní na vědomí:

(po nabytí právní moci)

- Celní úřad pro Jihomoravský kraj, Koliště 17, 602 00 Brno (DS)
- MěÚ Kyjov, OŽPÚP – lesní hospodářství (spis 1x)

Příloha č. 1 k rozhodnutí č.j.: OŽPÚP137980/20/291 ze dne 15. 10. 2020

Dočasné odnětí pozemků určených k plnění funkcí lesa:

Skrývka biologicky aktivní zeminy a její uložení do deponia před zahájením vlastních stavebních prací. Prevence a eliminace potenciálně možných škod způsobených důsledkem stavby (poškození stromů, skladování materiálu na PUPFL, narušení půdního krytu mimo plochu staveniště, apod.) Po skončení stavby provede investor srovnání pláně, na kterou rozprostře deponovanou biologicky aktivní zeminu (lesní půdu) a tuto plynule upraví do úrovně okolních částí lesních porostů. Lesní cesty a prostory využívané investorem pro účely stavby uvede do původního stavu.

Technickou část rekultivace dokončí investor nejpozději do 31. 12. 2049, tj. ihned do uplynutí povolení na dočasné odnětí pozemku z PUPFL.

Biologickou rekultivaci zajistí investor po dohodě s vlastníkem ev. uživatelem, dle platných právních předpisů.

Doložka konverze na žádost do dokumentu v listinné podobě

Tento dokument v listinné podobě, který vznikl pod pořadovým číslem **612317_001183** převedením z dokumentu obsaženého v datové zprávě, skládajícího se z **5** listů, se shoduje s obsahem dokumentu, jehož převedením vznikl.

Autorizovanou konverzí dokumentu se nepotvrzuje správnost a pravdivost údajů obsažených v dokumentu a jejich soulad s právními předpisy.

Obsah předložené datové zprávy k provedení autorizované konverze byl ve shodě se záznamy Informačního systému datových schránek. Tato datová zpráva s číslem 832318728 byla systémem přenesena dne 16.10.2020 v 13:53:43. Platnost datové zprávy byla ověřena dne 21.10.2020 v 10:37:21. Datová zpráva byla opatřena elektronickou značkou, zaručenou elektronickou pečeti založenou na certifikátu pro elektronickou pečeť vydaném kvalifikovaným poskytovatelem služeb vytvářejících důvěru, nebo uznávanou elektronickou pečeti. Údaje o elektronické značce nebo pečeti: číslo certifikátu **01 52 A4 67**, certifikát byl vydán **PostSignum Qualified CA 4, Česká pošta, s.p.** pro **Informační systém datových schránek - produkční prostředí Ministerstva vnitra České republiky**. Elektronická značka nebo pečeť byla označena časovým razítkem. Datum a čas **19.10.2020 08:32:34**, číslo kvalifikovaného časového razítka nebo kvalifikovaného elektronického časového razítka **01 40 71 47**, časové razítko bylo vydáno **PostSignum Qualified CA 5, Česká pošta, s.p.**

Odesílající datová schránka:

Název: Město Kyjov

Adresa: Masarykovo náměstí 30/1, 69701 Kyjov, CZ

ID datové schránky: f28bdah

Typ uživatele: Nezářeno

Vstupní dokument obsažený v datové zprávě byl podepsán kvalifikovaným elektronickým podpisem a platnost kvalifikovaného elektronického podpisu byla ověřena dne 21.10.2020 v 10:37:29. Kvalifikovaný elektronický podpis byl shledán platným (dokument nebyl změněn) a ověření platnosti kvalifikovaného certifikátu pro elektronický podpis bylo provedeno vůči zveřejněnému seznamu zneplatněných certifikátů vydanému k datu 21.10.2020 09:25:48. Údaje o kvalifikovaném elektronickém podpisu: číslo kvalifikovaného certifikátu pro elektronický podpis **01 51 1E 73**, kvalifikovaný certifikát pro elektronický podpis byl vydán kvalifikovaným poskytovatelem služeb vytvářejících důvěru **PostSignum Qualified CA 4, Česká pošta, s.p.** pro podepisující osobu [redacted] **vedoucí odboru, Odbor životního prostředí a územního plánování, 342, Město Kyjov**. Uznávaný elektronický podpis byl označen platným kvalifikovaným časovým razítkem nebo kvalifikovaným elektronickým časovým razítkem vydaným kvalifikovaným poskytovatelem. Platnost časového razítka byla ověřena dne 21.10.2020 v 10:37:29. Údaje o časovém razítku: datum a čas **16.10.2020 09:21:13**, číslo kvalifikovaného certifikátu pro časové razítko **01 40 71 43**, časové razítko bylo vydáno kvalifikovaným poskytovatelem **PostSignum Qualified CA 5, Česká pošta, s.p.**

Vystavil: **Česká pošta, s.p.**

Pracoviště: **Slavkov u Brna**

Česká pošta, s.p. dne 21.10.2020

Jméno, příjmení a podpis osoby, která autorizovanou konverzi dokumentu provedla:

[redacted]

Otisk úředního razítka:


[redacted]



132982146-11285-201021103658

Poznámka:

Kontrolu této doložky lze provést v centrální evidenci doložek přístupné způsobem umožňujícím dálkový přístup na adrese <https://www.czechpoint.cz/overovacidolozky>.



Městský úřad Kyjov
odbor životního prostředí

Masarykovo nám. 30, 697 22 Kyjov, pracoviště Masarykovo nám. 1
tel. 518/697 559, e-mail: p.pokorak@mukyjov.cz

dne 14. 11. 2011
a je vykonatelné dne 1. 1. 2012
dne 1. 11. 2011 podpis
- 3 -

Č.j.: OŽP39389/11/6009/2011 401
spis. značka: OŽP/6009/2011/401
ukládací znak: 221.1.5
skart. znak: A/5
Vyřizuje: [redacted]

Kyjov 14. října 2011

ROZHODNUTÍ

Účastníci řízení:

- MND a.s., Úprkova 807/6, 695 01 Hodonín (IČ: 28483006)
- Lesy České republiky, s.p., Přemyslova 1106/19, 501 68 Hradec Králové (LČR, s.p., LS Bučovice, Zámek 1, 685 01 Bučovice (IČ: 42196451))

Městský úřad Kyjov, odbor životního prostředí, jako orgán státní správy lesů, příslušný podle ust. § 66 odst. 1 zákona č. 128/2000 Sb., o obcích, v platném znění, dle ust. § 47 odst. 1 písm. a), ust. § 48 odst. 1 písm. d) zákona č. 289/1995 Sb., o lesích a o změně a doplnění některých zákonů (lesní zákon), v souladu se zákonem č. 500/2004 Sb., správní řád,

1. povoluje

podle ustanovení § 13 odst. 1 lesního zákona

dočasné odnětí pozemků plnění funkcí lesa

od 1. 1. 2012 do 31. 12. 2021

pozemků (části) p.č. KN 2676/1 v k.ú. Ždánice o výměře 0,0032 ha
KN 2676/2 v k.ú. Ždánice o výměře 0,1798 ha
KN 2676/3 v k.ú. Ždánice o výměře 0,0139 ha
KN 2676/4 v k.ú. Ždánice o výměře 0,0009 ha
KN 2676/5 v k.ú. Ždánice o výměře 0,0056 ha (označení Žd 18)
celkem 0,2034 ha

žadateli, tj. firmě MND a.s., Úprkova 807/6, 695 01 Hodonín (IČ: 28483006) za účelem prodloužení odnětí potřebného pro těžební účely, umístění technologie a trasy podzemního vedení.

Pro určení předmětných částí pozemků p.č. KN 2676/1, KN 2676/2, KN 2676/3, KN 2676/4, KN 2676/5 v k.ú. Ždánice je směrodatný zakres dle listiny „Evidenční údaje o pozemcích“, potvrzené [redacted] úředně oprávněným zeměměřickým inženýrem dne 30. 8. 2011.

Vlastníkem pozemků p.č. KN 2676/1, KN 2676/2, KN 2676/3, KN 2676/4, KN 2676/5 v k.ú. Ždánice je Česká republika, právo hospodařit s majetkem státu přísluší Lesům České republiky, s.p., Přemyslova 1106/19, 501 68 Hradec Králové (LČR, s.p., LS Bučovice, Zámek 1, 685 01 Bučovice, IČ: 42196451), LV č. 2130 pro k.ú. Ždánice.

2. stanovuje

podle ustanovení § 16 odst. 2 písm. f) lesního zákona žadateli tyto

podmínky v zájmu ochrany pozemků určených k plnění funkcí lesa:

- a) dodržovat základní povinnosti ochrany pozemků určených k plnění funkcí lesa uvedené v § 13 lesního zákona,
- b) řádně vytyčit a vyznačit hranice pozemků nebo jejich částí odňatých plnění funkcí lesa,
- c) přilehlé pozemky určené k plnění funkcí lesa nebudou ani částečně využívány k dočasnému ukládání stavebních materiálů a otáčení těžké mechanizace,
- d) činnost provádět tak, aby nedošlo k poškození okolních lesních porostů s využitím technologií minimalizující dopady na životní prostředí,
- e) při vzniku případných škod na lese bezprostředně činit potřebná opatření k jejich minimalizaci,
- f) respektovat vyjádření LČR, s.p., LS Bučovice, Zámek 1, 685 01 Bučovice k dočasnému odnětí PUPFL č.j.: LCR141/000591/2011 ze dne 14. 9. 2011.

3. stanovuje

podle ustanovení § 17 odst. 1 lesního zákona

poplatek za odnětí

který je povinen žadatel, tj. firma MND a.s., Úprkova 807/6, 695 01 Hodonín (IČ: 28483006), zaplatit u dočasného odnětí v roční výši [redacted] [redacted] která je po nabytí právní moci tohoto rozhodnutí splatná do 31. 12. každého roku v němž odnětí trvá.

Poplatek se platí na účet Celního úřadu Hodonín, Brněnská 48, 695 01 Hodonín, na číslo účtu 8758 – 77724621/0710, var. symbol 28483006.

konstantní symbol – bezhotovostní platby: 1148

konstantní symbol – platby poštovní poukázkou: 1149

Příjemci poplatku jsou:

- a) Státní fond životního prostředí ve výši 60 % z poplatku
- b) Město Ždánice, v jehož katastrálním území došlo k odnětí, ve výši 40 % z poplatku.

Výše poplatku v členění podle příjemců a let:

Období:	Příjemce poplatku:		Celkem (Kč)
	Státní fond životního prostředí (Kč)	Město Ždánice (Kč)	
1/2012 – 12/2021 každoročně	[redacted]	[redacted]	[redacted]

4. schvaluje

podle ustanovení § 16 odst. 2 písm. c) lesního zákona.

plán rekultivace pozemků dočasně odňatých z pozemků určených k plnění funkcí lesa s označením „Ždánice 18, 19, 24, 25, 27, 28, 47 (140, 144) a 53“, který je nedílnou součástí tohoto rozhodnutí (viz. příloha č. 1 tohoto rozhodnutí).

Odůvodnění

Rozhodnutí o odnětí pozemků plnění funkcí lesa je výjimkou ze zákazu využívat tyto pozemky k jiným účelům (ustanovení § 13 odst. 1 lesního zákona).

Podáním ze dne 10. 10. 2011, čímž bylo dle ustanovení § 44 správního řádu zahájeno řízení o žádosti, navrhla firma MND, a.s., Úprkova 807/6, 695 01 Hodonín (IČ: 28483006) vydání rozhodnutí o dočasném odnětí částí pozemků p.č. KN 2676/1, KN 2676/2, KN 2676/3,

[REDACTED]

[REDACTED]

[REDACTED]

[REDACTED]

[REDACTED]

Toto rozhodnutí obdrží :

a) účastníci řízení:

- MND a.s., Úprkova 807/6, 695 01 Hodonín (IČ: 28483006) DS
- Lesy České republiky, s. p., Přemyslova 1106, 501 68 Hradec Králové (LČR, s.p., Lesní
správa Bučovice, Zámek 1, 685 01 Bučovice (IČ: 42196451)) DS

b) ostatní na vědomí:

(po nabytí právní moci)

- Celní úřad Hodonín, Brněnská 48, 695 01 Hodonín
- Státní fond životního prostředí, Šumavská 31, 612 54 Brno
- Město Ždánice, Městečko 787, 696 32 Ždánice
- MěÚ Kyjov, OŽP – lesní hospodářství (spis 1x)

Plán rekultivace pozemků dočasně odňatých z pozemků určených k plnění funkcí lesa (Ždánice 18, 19, 24, 25, 27, 28, 47 (140, 144) a 53)

Dotčené území (dočasně odňaté plochy sond) budou rekultivovány společností MND, a.s. podle následujícího typového postupu:

Po likvidaci vlastních sond včetně přípojek k sondám a těžební technologie, bude dotčené území rekultivováno podle zákona č. 289/1995 Sb., o lesích a dle vyhlášky č. 77/1996 Sb. Časový průběh jednotlivých činností bude analogický s níže uvedeným popisem.

Technická rekultivace

1. Odvoz silničních panelů a podsypového materiálu z pracovní plochy u sond na středisko Ždánice příp. na skládku do Lužic.
2. Betonový sklep sond bude v případě znečištění ropnými látkami očištěn propařovacím agregátem. Znečištěná voda ze sklepa sondy bude likvidována na odvodňovací stanici v Lužicích.
3. Betonový sklep a základy budou mechanicky narušeny a odvezeny na skládku, příp. k drcení a recyklaci. Přitom budou vysbírány všechny kameny, odvezen šterk a další materiál.
4. V případě, že zemina v okolí sondy bude znečištěna ropnými látkami, bude veškerá znečištěná zemina odstraněna.
5. Odvezená zemina a beton budou nahrazeny čistou nezávadnou zeminou. Zástupce LS bude přizván ke kontrole provedených prací před navážením zeminy.
6. Terénní úpravy pozemku se provedou tak, aby plocha byla uvedena do původního stavu a navazovala plynule na okolní terén, příp. byla upravena dle požadavku zástupce vlastníka.
7. Na zájmové ploše se provede 1x hluboká orba, bránování příp. naorání brázd (po dohodě s odborným lesním hospodářem – vlastníkem).
8. Příjezdová cesta bude na základě předchozí dohody se zástupcem vlastníka zrekontrolována nebo její část upravena a ponechána jako příjezd k rekultivované ploše.
9. Při provádění prací je nutno dbát, aby nebyla ohrožena bezpečnost a zdraví osob, nebyla znečištěna povrchová a podzemní voda a nedošlo k poškození okolních porostů.

Biologická rekultivace

Po řádném provedení technické rekultivace bude provedena biologická rekultivace. Tato slouží k obnovení biologické aktivity půdy a doplnění minerálních látek v půdě. Na základě požadavku a po dohodě s vlastníkem budou zajištěny práce sloužící k obnovení úrodnosti lesní půdy: přihnojování, zelené hnojení příp. postřik proti plevelům.

Zrekultivovaný pozemek bude písemně předán majiteli pozemku k opětovnému zalesnění dle aktuálně platného lesního hospodářského plánu.

Časový harmonogram prací

Technická rekultivace může probíhat během celého roku. Zemní práce se budou provádět za vhodných klimatických podmínek. Technická rekultivace ploch sond bude trvat maximálně 2 měsíce a bude ukončena do termínu ukončení dočasně odnětí z PUPFL. Do tohoto termínu bude taktéž zajištěno provedení biologické rekultivace a pozemek protokolárně předán odbornému lesnímu hospodáři – vlastníku pozemku.

Práce na biologické rekultivaci musí navázat plynule na provedenou technickou rekultivaci v závislosti na klimatických podmínkách.

Ověřovací doložka konverze na žádost do dokumentu v listinné podobě

Ověřuji pod pořadovým číslem 612077_000088, že tento dokument v listinné podobě, který vznikl převedením z dokumentu obsaženého v datové zprávě, skládajícího se z 5 listů, se shoduje s obsahem dokumentu, jehož převedením vznikl.

Autorizovanou konverzí dokumentu se nepotvrzuje správnost a pravdivost údajů obsažených v dokumentu a jejich soulad s právními předpisy.

Vstupující dokument obsažený v datové zprávě byl podepsán zaručeným elektronickým podpisem založeným na kvalifikovaném certifikátu vydaném akreditovaným poskytovatelem certifikačních služeb a platnost zaručeného elektronického podpisu byla ověřena dne 25.10.2011 v 12:30:30. Zaručený elektronický podpis byl shledán platným ve smyslu ověření integrity dokumentu, tzn. dokument nebyl změněn, a ověření platnosti kvalifikovaného certifikátu bylo provedeno vůči poslednímu zveřejněnému seznamu zneplatněných kvalifikovaných certifikátů vydanému k datu 25.10.2011 09:16:47.

Údaje o zaručeném elektronickém podpisu:

Číslo kvalifikovaného certifikátu 11 1D 1E, kvalifikovaný certifikát byl vydán akreditovaným poskytovatelem certifikačních služeb PostSignum Qualified CA 2, Česká pošta, s.p. [IC 47114983] pro podepisující osobu (označující osobu) [REDACTED] vedoucí odboru, odbor životního prostředí, 327, Město Kyjov [IČ 00285030].

Údaje o časovém razítku:

K dokumentu nebylo připojeno kvalifikované časové razítko

Subjekt, který autorizovanou konverzí dokumentu provedl:

Česká pošta

Datum vyhotovení ověřovací doložky:

25.10.2011

Jméno, příjmení a podpis osoby, která autorizovanou konverzí dokumentu provedla:

[REDACTED]

Otisk úředního razítka



24596182-11112-111025123016

Poznámka:

V době od uveřejnění seznamu kvalifikovaných certifikátů, vůči kterému byla ověřována platnost kvalifikovaného certifikátu, do provedení autorizované konverze dokumentů mohlo dojít k zneplatnění kvalifikovaného certifikátu.

Kontrolu této ověřovací doložky lze provést v centrální evidenci ověřovacích doložek přístupné způsobem umožňujícím dálkový přístup na adrese <https://www.czechpoint.cz/overovacidoložky>.

Městský úřad Kyjov
Odbor životního prostředí a územního plánování

Masarykovo nám. 30, 697 01 Kyjov, pracoviště Masarykovo nám. 1
tel. 518/697 550, e-mail: m.skapichova@mukyjov.cz

Č.j.: OŽPÚP70269/21/291
spis. značka: OŽPÚP/14945/2021/291
ukládací znak: 221.1.5
skart. znak: A/5
Vyřizuje: [redacted]

Kyjov 20. srpna 2021

Městský úřad Kyjov	
Toto rozhodnutí nabylo právní moci	
dne	9. 9. 2021
a je vykonatelné dne	1. 1. 2022
dne	9. 9. 2021 podpis [signature]
- 3 -	

ROZHODNUTÍ

Účastníci řízení:

- MND a.s., Úprkova 807/6, 695 01 Hodonín (IČ: 28483006)
- Lesy České republiky, s.p., Přemyslova 1106/19, 501 68 Hradec Králové (LČR, s.p., I.Z. Židlochovice, Tyršova 1, 667 01 Židlochovice (IČ: 42196451))

Městský úřad Kyjov, odbor životního prostředí a územního plánování, jako orgán státní správy lesů, příslušný podle ust. § 66 odst. 1 zákona č. 128/2000 Sb., o obcích, v platném znění, dle ust. § 47 odst. 1 písm. a), ust. § 48 odst. 1 písm. d) zákona č. 289/1995 Sb., o lesích a o změně a doplnění některých zákonů (lesní zákon), v souladu se zákonem č. 500/2004 Sb., správní řád,

1. p o v o l u j e

podle ustanovení § 13 odst. 1 lesního zákona

dočasné odnětí pozemků plnění funkcí lesa

od 1. 1. 2022 do 31. 12. 2049

pozemku (části) p.č. KN 2676/1 v k.ú. Ždánice o výměře 0,0032 ha (sonda Žd 18, 102, 103)
KN 2676/2 v k.ú. Ždánice o výměře 0,1798 ha (sonda Žd 18, 102, 103)
KN 2676/3 v k.ú. Ždánice o výměře 0,0139 ha (sonda Žd 18, 102, 103)
KN 2676/4 v k.ú. Ždánice o výměře 0,0009 ha (sonda Žd 18, 102, 103)
KN 2676/5 v k.ú. Ždánice o výměře 0,0056 ha (sonda Žd 18, 102, 103)

Strana 1 (celkem 5)

Rozhodnutí o dočasném odnětí (omezení) pozemků plnění funkcí lesa

žadatel, tj. společnosti **MND a.s., Úprkova 807/6, 695 01 Hodonín (IČ: 28483006)** pro plochy sond Ždánice Žd 18, 102, 103.

Pro určení předmětných částí pozemků p.č. KN 2676/1, KN 267/2, KN 2676/3, KN 2676/4 a KN 2676/5 v k.ú. Ždánice je směrodatný zakres dle listiny „Evidenční údaje o pozemcích“, potvrzené [REDAKCE], úředně oprávněných zeměměřičským inženýrem dne 30. 8. 2011.

Vlastníkem pozemků p.č. **KN 2676/1, KN 267/2, KN 2676/3, KN 2676/4, KN 2676/5** v k.ú. Ždánice je Česká republika, právo hospodařit s majetkem státu přísluší **Lesům České republiky, s.p., Přemyslova 1106/19, 501 68 Hradec Králové (LČR, s.p., LZ Židlochovice, Tyršova 1, 667 01 Židlochovice (IČ: 42196451)), LV č. 2130** pro k.ú. Ždánice.

2. stanovuje

podle ustanovení § 16 odst. 2 písm. f) lesního zákona žadateli tyto

podmínky v zájmu ochrany pozemků určených k plnění funkcí lesa:

- a) dodržovat základní povinnosti ochrany pozemků určených k plnění funkcí lesa uvedené v § 13 lesního zákona,
- b) řádně vytyčit a vyznačit hranice pozemku nebo jeho části odňaté plnění funkcí lesa,
- c) přilehlé pozemky určené k plnění funkcí lesa nebudou ani částečně využívány k dočasnému ukládání stavebních materiálů a otáčení těžké mechanizace,
- d) činnost provádět tak, aby nedošlo k poškození okolních lesních porostů s využitím technologií minimalizující dopady na životní prostředí,
- e) při vzniku případných škod na lese bezprostředně činit potřebná opatření k jejich minimalizaci,
- f) respektovat vyjádření LČR, s.p., LZ Židlochovice, Tyršova 1, 667 01 Židlochovice č.j.: LCR004/003694/2021 ze dne 13. 7. 2021.

3. stanovuje

podle ustanovení § 17 odst. 1, § 18 odst. 1 lesního zákona

poplatek za odnětí

který je povinen žadatel, tj. společnost **MND a.s., Úprkova 807/6, 695 01 Hodonín (IČ: 28483006)**, zaplatit u dočasného odnětí poplatek ve výši [REDAKCE] (roční poplatek za odnětí), který je po nabytí právní moci tohoto rozhodnutí splatný do 31. 12. každého roku, v němž odnětí trvá, tj. **v období 1/2022 - 12/2049**.

Poplatek se platí na účet Celního úřadu pro Jihomoravský kraj, Koliště 17, 602 00 Brno, na číslo účtu 8758 - 17721621/0710, var. symbol 28483006.

konstantní symbol – bezhotovostní platby: 1148

konstantní symbol – platby poštovní poukázkou: 1149

Příjemci poplatku jsou:

- a) Státní fond životního prostředí ve výši 60 % z poplatku
- b) Město Ždánice, v jehož katastrálním území došlo k odnětí, ve výši 40 % z poplatku.

4. s c h v a l u j e

podle ustanovení § 16 odst. 2 písm. c) lesního zákona

plán rekultivace pozemků dočasně odňatých z pozemků určených k plnění funkcí lesa s označením Ždánice 18, 102 a 103, který je nedílnou součástí tohoto rozhodnutí (viz. příloha č. 1 tohoto rozhodnutí).

O d ů v o d n ě n í

Rozhodnutí o odnětí pozemků plnění funkcí lesa je výjimkou ze zákazu využívat tyto pozemky k jiným účelům (ustanovení § 13 odst. 1 lesního zákona).

Podáním ze dne 3. 8. 2021, čímž bylo dle ustanovení § 44 správního řádu zahájeno řízení o žádosti, navrhla společnost MND, a.s., Úprkova 807/6, 695 01 Hodonín (IČ: 28483006) vydání rozhodnutí o dočasném odnětí částí pozemků p.č. KN 2676/1, KN 267/2, KN 2676/3, KN 2676/4 a KN 2676/5 v k.ú. Ždánice o celkové výměře 0,2034 ha pro plochy sond Ždánice Žd 18, 102 a 103.

Vlastníkem pozemků p.č. KN 2676/1, KN 267/2, KN 2676/3, KN 2676/4, KN 2676/5 v k.ú. Ždánice je Česká republika, právo hospodařit s majetkem státu přísluší Lesům České republiky, s.p., Přemyslova 1106/19, 501 68 Hradec Králové (LČR, s.p., LZ Židlochovice, Tyršova I, 667 01 Židlochovice (IČ: 42196451)), LV č. 2130 pro k.ú. Ždánice.

Žádost byla doložena všemi náležitostmi podle vyhlášky č. 77/1996 Sb., o náležitostech žádosti o odnětí nebo omezení a o podrobnostech o ochraně pozemků určených k plnění funkcí lesa, tj. mimo jiné i souhlasem subjektu, který má právo hospodařit s majetkem státu (Lesy České republiky, s.p., Přemyslova 1106/19, 501 68 Nový Hradec Králové LZ Židlochovice, Tyršova I, 667 01 Židlochovice (IČ: 42196451)) a současně vykonává funkci odborného lesního hospodáře.

Správní orgán má pro předmětné správní řízení k dispozici kromě vlastní žádosti tyto podklady: vyjádření LČR, s.p., LZ Židlochovice, situační zakres, informace o parcelech, evidenční údaje o pozemcích, znalecký posudek, tj. výpočet výše újmy nebo škody, výpočet poplatku za odnětí, výpis z KN.

Platnost rozhodnutí o dočasném odnětí PUPFL zaniká podle ustanovení § 16 odst. 5 písm. a) lesního zákona uplynutím doby, na kterou bylo rozhodnutí vydáno. Případnou žádost o prodloužení doby platnosti rozhodnutí je nutno podat orgánu státní správy lesů, který rozhodnutí vydal, před uplynutím doby platnosti.

Na základě zhodnocení předložených podkladů a dle místních znalostí dospěl Městský úřad Kyjov, odbor životního prostředí a územního plánování k závěru, že požadavek na dočasné odnětí částí pozemku plnění funkcí lesa pro plochy sond Ždánice Žd 18, 102 a 103 je ekonomicky a společensky důvodný a nebude mít další jiné negativní důsledky na plnění funkcí lesa.

Výše poplatku za dočasné odnětí pozemků plnění funkcí lesa byla stanovena podle vzorce I uvedeného v příloze k lesnímu zákonu s použitím průměrné ceny dřeva stanovené Ministerstvem zemědělství pro rok 2021 ve výši ██████████

$OLP = PP \cdot CD \cdot f \text{ (Kč ha}^{-1}\text{)}$

OLP - poplatek za odnětí lesních pozemků,

PP - průměrná roční potenciální produkce lesů v ČR = $6,3 \text{ m}^3 \text{ ha}^{-1}$,

CD - průměrná cena dřeva na odvozním místě pro rok 2021 = [REDACTED] €/m³,

f - faktor ekologické váhy lesa les hospodářský = 1,4

OLP = [REDACTED]

zaokrouhлено: [REDACTED]

P o u ě n í

Proti tomuto rozhodnutí může účastník řízení podat podle ustanovení § 81 odst. 1 správního řádu odvolání, ve kterém se uvede v jakém rozsahu se rozhodnutí napadá a dále namítaný rozpor s právními předpisy nebo nesprávnost rozhodnutí nebo řízení, jež mu předcházelo, ve lhůtě 15 dnů ode dne jeho oznámení ke Krajskému úřadu Jihomoravského kraje se sídlem v Brně, Žerotínovo nám. 3/5 podáním učiněným u Městského úřadu v Kyjově. Odvolání se podává v počtu 3 stejnopisů.

Otisk úředního razítka

[REDACTED]
vedoucí odboru životního prostředí a územního plánování

Toto rozhodnutí obdrží:

a) účastníci řízení:

- MND a.s., Úprkova 807/6, 695 01 Hodonín (IČ: 28483006) (DS)
- Lesy České republiky, s. p., Přemyslova 1106, 501 68 Hradec Králové (LČR, s.p., LZ Židlochovice, Tyršova 1, 667 01 Židlochovice (IČ: 42196451)) (DS)

b) ostatní na vědomí:

(po nabytí právní moci)

- Celní úřad pro Jihomoravský kraj, Koliště 17, 602 00 Brno (DS)
- MěÚ Kyjov, OŽPÚP – lesní hospodářství (spis 1x)

Příloha č. 1 k rozhodnutí č.j.: OŽPÚP70269/21/291 ze dne 20. 8. 2021

Plán rekultivace pozemků dočasně odňatých z pozemků určených k plnění funkcí lesa (Ždánice 18, 102 a 103):

Dotčené území (dočasně odňaté plochy sond) budou rekultivovány společností MND, a.s. podle následujícího typového postupu:

Po likvidaci vlastních sond včetně přípojek k sondám a těžební technologie, bude dotčené území rekultivováno podle zákona č. 289/1995 Sb., o lesích a dle vyhlášky č. 77/1996 Sb. Časový průběh jednotlivých činností bude analogický s níže uvedeným popisem.

Technická rekultivace

1. Odvoz silničních panelů a podsypového materiálu z pracovní plochy u sond na středisko Ždánice příp. na jinou vhodnou skládku.
2. Betonový sklep sond bude v případě znečištění ropnými látkami očištěn propařovacím agregátem. Znečištěná voda ze sklepa sondy bude likvidována na vhodné odvodňovací stanici.
3. Betonový sklep a základy budou mechanicky narušeny a odvezeny na skládku, příp. k drcení a recyklaci. Přitom budou vysbírány všechny kameny, odvezen štěrk a další materiál.
4. V případě, že zemina v okolí sondy bude znečištěna ropnými látkami, bude veškerá znečištěná zemina odstraněna.
5. Odvezená zemina a beton budou nahrazeny čistou nezávadnou zeminou. Zástupce LZ bude přizván ke kontrole provedených prací před navážením zeminy.
6. Terénní úpravy pozemku se provedou tak, aby plocha byla uvedena do původního stavu a navazovala plynule na okolní terén, příp. byla upravena dle požadavku zástupce vlastníka.
7. Lesní cesty a prostory využívané investorem pro účely stavby uvede do původního stavu.
8. Při provádění prací je nutno dbát, aby nebyla ohrožena bezpečnost a zdraví osob, nebyla znečištěna povrchová a podzemní voda a nedošlo k poškození okolních porostů.

Biologická rekultivace

Po řádném provedení technické rekultivace bude provedena biologická rekultivace. Tato slouží k obnovení biologické aktivity půdy a doplnění minerálních látek v půdě. Biologickou rekultivací zajistí investor po dohodě s vlastníkem ev. uživatelem, dle platných právních předpisů.

Časový harmonogram prací

Technická rekultivace může probíhat během celého roku. Zemní práce se budou provádět za vhodných klimatických podmínek. Technická rekultivace ploch sond bude ukončena do termínu ukončení dočasného odnětí z PUPFL, tzn. do 31. 12. 2049. Termín biologické rekultivace zajistí investor po dohodě s vlastníkem PUPFL, resp. jeho uživatelem ve smyslu platných právních předpisů, zejména zákona č. 289/1995 Sb. o lesích a o změně a doplnění některých zákonů v aktuálním znění.

Doložka konverze na žádost do dokumentu v listinné podobě

Tento dokument v listinné podobě, který vznikl pod pořadovým číslem 141139737-46996-210826100259 převedením z dokumentu obsaženého v datové zprávě, skládajícího se z 5 listů, se shoduje s obsahem dokumentu, jehož převedením vznikl.

Autorizovanou konverzí dokumentu se nepotvrzuje správnost a pravdivost údajů obsažených v dokumentu a jejich soulad s právními předpisy.

Obsah předložené datové zprávy k provedení autorizované konverze byl ve shodě se záznamy Informačního systému datových schránek. Tato datová zpráva s číslem 939966685 byla systémem přenesena dne 23.08.2021 v 10:35:21. Platnost datové zprávy byla ověřena dne 26.08.2021 v 10:03:16. Datová zpráva byla opatřena elektronickou značkou, zaručenou elektronickou pečetí založenou na certifikátu pro elektronickou pečeť vydaném kvalifikovaným poskytovatelem služeb vytvářejících důvěru, nebo uznávanou elektronickou pečetí. Údaje o elektronické značce nebo pečetí: číslo certifikátu 01 55 C7 24, certifikát byl vydán PostSignum Qualified CA 4, Česká pošta, s.p. pro Informační systém datových schránek - produkční prostředí Ministerstvo vnitra České republiky. Elektronická značka nebo pečeť byla označena časovým razítkem. Datum a čas 24.08.2021 08:30:55, číslo kvalifikovaného časového razítka nebo kvalifikovaného elektronického časového razítka 01 40 71 A4, časové razítko bylo vydáno PostSignum Qualified CA 5, Česká pošta, s.p..

Odesílající datová schránka:

Název: Město Kyjov

Adresa: Masarykovo náměstí 30/1, 69701 Kyjov, CZ

ID datové schránky: f28bdah

Typ uživatele: Nežjištěno

Vstupní dokument obsažený v datové zprávě byl podepsán kvalifikovaným elektronickým podpisem a platnost kvalifikovaného elektronického podpisu byla ověřena dne 26.08.2021 v 10:03:31. Kvalifikovaný elektronický podpis byl shledán platným (dokument nebyl změněn) a ověření platnosti kvalifikovaného certifikátu pro elektronický podpis bylo provedeno vůči zveřejněnému seznamu zneplatněných certifikátů vydanému k datu 26.08.2021 09:43:13. Údaje o kvalifikovaném elektronickém podpisu: číslo kvalifikovaného certifikátu pro elektronický podpis 01 56 68 17, kvalifikovaný certifikát pro elektronický podpis byl vydán kvalifikovaným poskytovatelem služeb vytvářejících důvěru PostSignum Qualified CA 4, Česká pošta, s.p. pro podepisující osobu [redacted] vedoucí odboru, Odbor životního prostředí a územního plánování, 375, Město Kyjov. Uznávaný elektronický podpis byl označen platným kvalifikovaným časovým razítkem nebo kvalifikovaným elektronickým časovým razítkem vydaným kvalifikovaným poskytovatelem. Platnost časového razítka byla ověřena dne 26.08.2021 v 10:03:31. Údaje o časovém razítku: datum a čas 23.08.2021 10:09:10, číslo kvalifikovaného certifikátu pro časové razítko 01 40 71 A1, časové razítko bylo vydáno kvalifikovaným poskytovatelem PostSignum Qualified CA 5, Česká pošta, s.p..

Vystavil: [redacted] - notářka

Pracoviště: [redacted] - notářka

V Bučovicích dne 26.08.2021

Jméno, příjmení a podpis osoby, která autorizovanou konverzi dokumentu provedla [redacted]

Otisk úředního razítka:



141139737-46996-210826100259

Poznámka:

Kontrolu této doložky lze provést v centrální evidenci doložek přístupně způsobem umožňujícím dálkový přístup na adrese <https://www.czechpoint.cz/overovacidolozky>.

Městský úřad Kyjov
Toto rozhodnutí nabylo právní moci
dne 23. 9. 2020
a je vykonatelné dne 1. 1. 2021
dne 23. 9. 2020 podpis
- 3 -

Městský úřad Kyjov
Odbor životního prostředí a územního plánování

Masarykovo nám. 30, 697 01 Kyjov, pracoviště Masarykovo nám. 1
tel. 518/697 559, e-mail: p.pokorak@mukyjov.cz

Č.j.: **OŽPÚP101808/20/401**
spis. značka: OŽPÚP/25657/2020/401
ukládací znak: 221.1.5
skart. znak: A/5
Vyřizuje: I [REDACTED]

Kyjov 2. září 2020

ROZHODNUTÍ

Účastníci řízení:

- MND a.s., Úprkova 807/6, 695 01 Hodonín (IČ: 28483006)
- Lesy České republiky, s.p., Přemyslova 1106/19, 501 68 Hradec Králové (LČR, s.p., LZ Židlochovice, Tyršova 1, 667 01 Židlochovice (IČ: 42196451))

Městský úřad Kyjov, odbor životního prostředí a územního plánování, jako orgán státní správy lesů, příslušný podle ust. § 66 odst. 1 zákona č. 128/2000 Sb., o obcích, v platném znění, dle ust. § 47 odst. 1 písm. a), ust. § 48 odst. 1 písm. d) zákona č. 289/1995 Sb., o lesích a o změně a doplnění některých zákonů (lesní zákon), v souladu se zákonem č. 500/2004 Sb., správní řád,

1. p o v o l u j e

podle ustanovení § 13 odst. 1 lesního zákona

dočasné odnětí pozemků plnění funkcí lesa

od 1. 1. 2021 do 31. 12. 2049

pozemků (části) p.č. **KN 2676/1 v k.ú. Ždánice o výměře 0,3995 ha (Žd 11)**
KN 2631 v k.ú. Ždánice o výměře 0,1224 ha (Žd 13)

žadateli, tj. společnosti **MND a.s., Úprkova 807/6, 695 01 Hodonín (IČ: 28483006)** pro plochy sond Ždánice 11, resp. Ždánice 13.

Pro určení předmětných částí pozemků p.č. KN 2676/1, 2631 v k.ú. Ždánice jsou směrodatné zákresy dle listin „Evidenční údaje o pozemcích“, potvrzené [REDACTED] úředně oprávněným zeměměřickým inženýrem dne 1. 10. 2020, resp. dne 19. 9. 2008.

Vlastníkem pozemků p.č. KN 2676/1, 2631 v k.ú. Ždánice je Česká republika, právo hospodařit s majetkem státu přísluší Lesům České republiky, s.p., Přemyslova 1106/19, 501 68 Hradec Králové (LČR, s.p., LZ Židlochovice, Tyršova 1, 667 01 Židlochovice (IČ: 42196451)), LV č. 2130 pro k.ú. Ždánice.

2. stanovuje

podle ustanovení § 16 odst. 2 písm. f) lesního zákona žadateli tyto

podmínky v zájmu ochrany pozemků určených k plnění funkcí lesa:

- a) dodržovat základní povinnosti ochrany pozemků určených k plnění funkcí lesa uvedené v § 13 lesního zákona,
- b) řádně vytyčit a vyznačit hranice pozemků nebo jejich částí odňatých plnění funkcí lesa,
- c) přilehlé pozemky určené k plnění funkcí lesa nebudou ani částečně využívány k dočasnému ukládání stavebních materiálů a otáčení těžké mechanizace,
- d) činnost provádět tak, aby nedošlo k poškození okolních lesních porostů s využitím technologií minimalizující dopady na životní prostředí,
- e) při vzniku případných škod na lese bezprostředně činit potřebná opatření k jejich minimalizaci,
- f) respektovat vyjádření LČR, s.p., LZ Židlochovice, Tyršova 1, 667 01 Židlochovice k odnětí PUPFL č.j.: LCR004/006766/2020 ze dne 27. 4. 2020.

3. stanovuje

podle ustanovení § 17 odst. 1, § 18 odst. 1 lesního zákona

poplatek za odnětí

který je povinen žadatel, tj. společnost **MND a.s., Úprkova 807/6, 695 01 Hodonín (IČ: 28483006)**, zaplatit u dočasného odnětí v roční výši [REDAKCE] [REDAKCE] která je po nabytí právní moci tohoto rozhodnutí splatná do 31. 12. každého roku, v němž odnětí trvá.

Poplatek se platí na účet Celního úřadu pro Jihomoravský kraj, Koliště 17, 602 00 Brno, na číslo účtu 8758 – 17721621/0710, var. symbol 28483006.


konstantní symbol – bezhotovostní platby: 1148

konstantní symbol – platby poštovní poukázkou: 1149

Příjemci poplatku jsou:

- a) Státní fond životního prostředí ve výši 60 % z poplatku
- b) Město Ždánice, v jehož katastrálním území došlo k odnětí, ve výši 40 % z poplatku.

Výše poplatku v členění podle příjemců:





P o u č e n í

Proti tomuto rozhodnutí může účastník řízení podat podle ustanovení § 81 odst. 1 správního řádu odvolání, ve kterém se uvede v jakém rozsahu se rozhodnutí napadá a dále namítaný rozpor s právními předpisy nebo nesprávnost rozhodnutí nebo řízení, jež mu předcházelo, ve lhůtě 15 dnů ode dne jeho oznámení ke Krajskému úřadu Jihomoravského kraje se sídlem v Brně, Žerotínovo nám. 3/5 podáním učiněným u Městského úřadu v Kyjově. Odvolání se podává v počtu 2 stejnopisů.

Otisk úředního razítka



Toto rozhodnutí obdrží :

a) účastníci řízení:

- MND a.s., Úprkova 807/6, 695 01 Hodonín (IČ: 28483006) (DS)
- Lesy České republiky, s. p., Přemyslova 1106, 501 68 Hradec Králové (LČR, s.p., LZ Židlochovice, Tyršova 1, 667 01 Židlochovice (IČ: 42196451) (DS)

b) ostatní na vědomí:

(po nabytí právní moci)

- Celní úřad pro Jihomoravský kraj, Koliště 17, 602 00 Brno (DS)
- MěÚ Kyjov, OŽPÚP – lesní hospodářství (spis 1x)

Příloha č. 1 k rozhodnutí č.j.: OŽPÚP101808/20/401 ze dne 2. 9. 2020

Plán rekultivace pozemků dočasně odňatých z pozemků určených k plnění funkcí lesa

Rekultivace PUPFL dočasně odňatých účelu svého určení spočívá v úkonech zajišťovaných investorem:

1. Skrývka biologicky aktivní zeminy a její uložení na deponia před zahájením vlastních stavebních prací
2. Prevence a eliminace potenciálně možných škod způsobených důsledkem stavby (poškození stromů, skladování materiálů na PUPFL, narušení půdního krytu mimo plochu staveniště apod.)
3. Po ukončení stavby provede investor srovnání pláně, na kterou rozprostře deponovanou biologicky aktivní zeminu (lesní půdu) a tuto plynule upraví do úrovně okolních částí lesních porostů
4. Lesní cesty a prostory využívané investorem pro účely stavby uvede investor do původního stavu

Termín ukončení technické rekultivace je totožný s termínem ukončení dočasného odnětí PUPFL – tzn. do 31. 12. 2049.

Termín biologické rekultivace zajistí investor po dohodě s vlastníkem PUPFL, resp. jeho uživatelem ve smyslu platných právních předpisů, zejm. zákona č. 289/1995 Sb., o lesích a o změně a doplnění některých zákonů v aktuálním znění.

Doložka konverze na žádost do dokumentu v listinné podobě

Tento dokument v listinné podobě, který vznikl pod pořadovým číslem 612077_000759 převedením z dokumentu obsaženého v datové zprávě, skládajícího se z 5 listů, se shoduje s obsahem dokumentu, jehož převedením vznikl.

Autorizovanou konverzí dokumentu se nepotvrzuje správnost a pravdivost údajů obsažených v dokumentu a jejich soulad s právními předpisy.

Obsah předložené datové zprávy k provedení autorizované konverze byl ve shodě se záznamy Informačního systému datových schránek. Tato datová zpráva s číslem 818544035 byla systémem přenesena dne 04.09.2020 v 10:30:50. Platnost datové zprávy byla ověřena dne 23.09.2020 v 10:29:39. Datová zpráva byla opatřena elektronickou značkou, zaručenou elektronickou pečeti založenou na certifikátu pro elektronickou pečeť vydaném kvalifikovaným poskytovatelem služeb vytvářejících důvěru, nebo uznávanou elektronickou pečeti. Údaje o elektronické značce nebo pečeti: číslo certifikátu 01 52 A4 67, certifikát byl vydán PostSignum Qualified CA 4, Česká pošta, s.p. pro Informační systém datových schránek - produkční prostředí Ministerstva vnitra České republiky. Elektronická značka nebo pečeť byla označena časovým razítkem. Datum a čas 07.09.2020 08:36:08, číslo kvalifikovaného časového razítka nebo kvalifikovaného elektronického časového razítka 01 40 71 47, časové razítko bylo vydáno PostSignum Qualified CA 5, Česká pošta, s.p..

Odesílající datová schránka:

Název: Město Kyjov

Adresa: Masarykovo náměstí 30/1, 69701 Kyjov, CZ

ID datové schránky: f28bdah

Typ uživatele: Nezjištěno

Vstupní dokument obsažený v datové zprávě byl podepsán kvalifikovaným elektronickým podpisem a platnost kvalifikovaného elektronického podpisu byla ověřena dne 23.09.2020 v 10:29:50. Kvalifikovaný elektronický podpis byl shledán platným (dokument nebyl změněn) a ověření platnosti kvalifikovaného certifikátu pro elektronický podpis bylo provedeno vůči zveřejněnému seznamu zneplatněných certifikátů vydanému k datu 23.09.2020 09:45:08. Údaje o kvalifikovaném elektronickém podpisu: číslo kvalifikovaného certifikátu pro elektronický podpis 01 51 1E 73, kvalifikovaný certifikát pro elektronický podpis byl vydán kvalifikovaným poskytovatelem služeb vytvářejících důvěru PostSignum Qualified CA 4, Česká pošta, s.p. pro podepisující osobu [REDAKCE] vedoucí odboru, Odbor životního prostředí a územního plánování, 342, Město Kyjov. Uznávaný elektronický podpis byl označen platným kvalifikovaným časovým razítkem nebo kvalifikovaným elektronickým časovým razítkem vydaným kvalifikovaným poskytovatelem. Platnost časového razítka byla ověřena dne 23.09.2020 v 10:29:50. Údaje o časovém razítku: datum a čas 03.09.2020 11:47:29, číslo kvalifikovaného certifikátu pro časové razítko 01 40 71 43, časové razítko bylo vydáno kvalifikovaným poskytovatelem PostSignum Qualified CA 5, Česká pošta, s.p..

Vystavil: Česká pošta, s.p.

Pracoviště: Bučovice

Česká pošta, s.p. dne 23.09.2020

Jméno, příjmení a podpis osoby, která autorizovanou konverzi dokumentu provedla:


Otisk úředního razítka:



132188980-9916-200923102922

Poznámka:

Kontrolu této doložky lze provést v centrální evidenci doložek přístupné způsobem umožňujícím dálkový přístup na adrese <https://www.czechpoint.cz/overovacidolozky>.



2. stanovuje

podle ustanovení § 16 odst. 2 písm. f) lesního zákona žadateli tyto

podmínky v zájmu ochrany pozemků určených k plnění funkcí lesa:

- a) dodržovat základní povinnosti ochrany pozemků určených k plnění funkcí lesa uvedené v § 13 lesního zákona,
- b) řádně vytyčit a vyznačit hranice pozemků nebo jejich částí odňatých plnění funkcí lesa,
- c) přílehlé pozemky určené k plnění funkcí lesa nebudou ani částečně využívány k dočasnému ukládání stavebních materiálů a otáčení těžké mechanizace,
- d) činnost provádět tak, aby nedošlo k poškození okolních lesních porostů s využitím technologií minimalizující dopady na životní prostředí,
- e) při vzniku případných škod na lese bezprostředně činit potřebná opatření k jejich minimalizaci,
- f) respektovat vyjádření LČR, s.p., LZ Židlochovice, Tyršova 1, 667 01 Židlochovice k odnětí PUPFL č.j.: LCR004/005811/2020 ze dne 30. 3. 2020.

3. stanovuje

podle ustanovení § 17 odst. 1, § 18 odst. 1 lesního zákona

poplatek za odnětí

který je povinen žadatel, tj. společnost **MND a.s., Úprkova 807/6, 695 01 Hodonín (IČ: 28483006)**, zaplatit u dočasného odnětí v roční výši [REDAKCE] [REDAKCE] která je po nabytí právní moci tohoto rozhodnutí splatná do 31. 12. každého roku, v němž odnětí trvá.

Poplatek se platí na účet Celního úřadu pro Jihomoravský kraj, Koliště 17, 602 00 Brno, na číslo účtu 8758 – 17721621/0710, var. symbol 28483006.


konstantní symbol – bezhotovostní platby: 1148

konstantní symbol – platby poštovní poukázkou: 1149

Příjemci poplatku jsou:

- a) Státní fond životního prostředí ve výši 60 % z poplatku
- b) Město Ždánice, v jehož katastrálním území došlo k odnětí, ve výši 40 % z poplatku.

Výše poplatku v členění podle příjemců:



4. s c h v a l u j e

podle ustanovení § 16 odst. 2 písm. c) lesního zákona

plán rekultivace pozemků dočasně odňatých z pozemků určených k plnění funkcí lesa, který je nedílnou součástí tohoto rozhodnutí (viz. příloha č. 1 tohoto rozhodnutí).

O d ů v o d n ě n í

Rozhodnutí o odnětí pozemků plnění funkcí lesa je výjimkou ze zákazu využívat tyto pozemky k jiným účelům (ustanovení § 13 odst. 1 lesního zákona).

Podáním ze dne 4. 8. 2020, čímž bylo dle ustanovení § 44 správního řádu zahájeno řízení o žádosti, navrhla společnost MND, a.s., Úprkova 807/6, 695 01 Hodonín (IČ: 28483006) vydání rozhodnutí o dočasném odnětí části pozemku p.č. KN 2676/1 v k.ú. Ždánice o výměře 0,3016 ha pro plochu sondy Ždánice 5.

Vlastníkem pozemku p.č. KN 2676/1 v k.ú. Ždánice je Česká republika, právo hospodařit s majetkem státu přísluší Lesům České republiky, s.p., Přemyslova 1106/19, 501 68 Hradec Králové (LČR, s.p., LZ Židlochovice, Tyršova 1, 667 01 Židlochovice (IČ: 42196451)), LV č. 2130 pro k.ú. Ždánice.

Žádost byla doložena všemi náležitostmi podle vyhlášky č. 77/1996 Sb., o náležitostech žádosti o odnětí nebo omezení a o podrobnostech o ochraně pozemků určených k plnění funkcí lesa, tj. mimo jiné i souhlasem subjektu, který má právo hospodařit s majetkem státu (Lesy České republiky, s.p., Přemyslova 1106/19, 501 68 Nový Hradec Králové (LČR, s.p., LZ Židlochovice, Tyršova 1, 667 01 Židlochovice)) a současně vykonává funkci odborného lesního hospodáře.

Správní orgán má pro předmětné správní řízení k dispozici kromě vlastní žádosti tyto podklady: vyjádření LČR, s.p., LZ Židlochovice, situační zakres, výpočet výše újmy nebo škody, výpočet poplatku za odnětí, výpis z KN, evidenční údaje o pozemcích, plán rekultivace.

Platnost rozhodnutí o dočasném odnětí PUPFL zaniká podle ustanovení § 16 odst. 5 písm. a) lesního zákona uplynutím doby, na kterou bylo rozhodnutí vydáno. Případnou žádost o prodloužení doby platnosti rozhodnutí je nutno podat orgánu státní správy lesů, který rozhodnutí vydal, před uplynutím doby platnosti.

Na základě zhodnocení předložených podkladů a dle místních znalostí dospěl Městský úřad Kyjov, odbor životního prostředí a územního plánování k závěru, že požadavek na dočasné odnětí části pozemku plnění funkcí lesa pro plochu sondy Ždánice 5 je ekonomicky a společensky důvodný a nebude mít další jiné negativní důsledky na plnění funkcí lesa.

Výše poplatku za dočasné odnětí pozemků plnění funkcí lesa byla stanovena podle vzorce I uvedeného v příloze k lesnímu zákonu s použitím průměrné ceny dřeva stanovené Ministerstvem zemědělství pro rok 2020 ve výši [REDAKCE]

$$OLP = PP \cdot CD \cdot f \text{ (Kč ha}^{-1}\text{)}$$

OLP - *poplatek za odnětí lesních pozemků,*

PP - *průměrná roční potenciální produkce lesů v ČR = 6,3 m³ ha⁻¹,*

CD - *průměrná cena dřeva na odvozním místě pro rok 2020 = [REDAKCE] Kč/m³,*

f - *faktor ekologické váhy lesa – les hospodářský = 1,4*


$$OLP = [REDAKCE]$$

zaokrouhleno: [REDAKCE]

Poučení

Proti tomuto rozhodnutí může účastník řízení podat podle ustanovení § 81 odst. 1 správního řádu odvolání, ve kterém se uvede v jakém rozsahu se rozhodnutí napadá a dále namítaný rozpor s právními předpisy nebo nesprávnost rozhodnutí nebo řízení, jež mu předcházelo, ve lhůtě 15 dnů ode dne jeho oznámení ke Krajskému úřadu Jihomoravského kraje se sídlem v Brně, Žerotínovo nám. 3/5 podáním učiněným u Městského úřadu v Kyjově. Odvolání se podává v počtu 2 stejnopisů.

Otisk úředního razítka



Toto rozhodnutí obdrží:

a) *účastníci řízení:*

- MND a.s., Úprkova 807/6, 695 01 Hodonín (IČ: 28483006) (DS)
- Lesy České republiky, s. p., Přemyslova 1106, 501 68 Hradec Králové (LČR, s.p., LZ Židlochovice, Tyršova 1, 667 01 Židlochovice (IČ: 42196451) (DS)

b) *ostatní na vědomí:*

(po nabytí právní moci)

- Celní úřad pro Jihomoravský kraj, Koliště 17, 602 00 Brno (DS)
- MěÚ Kyjov, OŽPÚP – lesní hospodářství (spis 1x)

Příloha č. 1 k rozhodnutí č.j.: OŽPÚP101811/20/401 ze dne 1. 9. 2020

Plán rekultivace pozemků dočasně odňatých z pozemků určených k plnění funkcí lesa

Rekultivace PUPFL dočasně odňatých účelu svého určení spočívá v úkonech zajišťovaných investorem:

1. Skrývka biologicky aktivní zeminy a její uložení na deponia před zahájením vlastních stavebních prací
2. Prevence a eliminace potenciálně možných škod způsobených důsledkem stavby (poškození stromů, skladování materiálů na PUPFL, narušení půdního krytu mimo plochu staveniště apod.)
3. Po ukončení stavby provede investor srovnání pláně, na kterou rozprostře deponovanou biologicky aktivní zeminu (lesní půdu) a tuto plynule upraví do úrovně okolních částí lesních porostů
4. Lesní cesty a prostory využívané investorem pro účely stavby uvede investor do původního stavu

Termín ukončení technické rekultivace je totožný s termínem ukončení dočasného odnětí PUPFL – tzn. do 31. 12. 2049.

Termín biologické rekultivace zajistí investor po dohodě s vlastníkem PUPFL, resp. jeho uživatelem ve smyslu platných právních předpisů, zejm. zákona č. 289/1995 Sb., o lesích a o změně a doplnění některých zákonů v aktuálním znění.

Doložka konverze na žádost do dokumentu v listinné podobě

Tento dokument v listinné podobě, který vznikl pod pořadovým číslem 612077_000758 převedením z dokumentu obsaženého v datové zprávě, skládajícího se z 5 listů, se shoduje s obsahem dokumentu, jehož převedením vznikl.

Autorizovanou konverzí dokumentu se nepotvrzuje správnost a pravdivost údajů obsažených v dokumentu a jejich soulad s právními předpisy.

Obsah předložené datové zprávy k provedení autorizované konverze byl ve shodě se záznamy Informačního systému datových schránek. Tato datová zpráva s číslem 818156630 byla systémem přenesena dne 03.09.2020 v 10:36:33. Platnost datové zprávy byla ověřena dne 23.09.2020 v 10:24:04. Datová zpráva byla opatřena elektronickou značkou, zaručenou elektronickou pečeti založenou na certifikátu pro elektronickou pečeť vydaném kvalifikovaným poskytovatelem služeb vytvářejících důvěru, nebo uznávanou elektronickou pečeti. Údaje o elektronické značce nebo pečeti: číslo certifikátu 50 70 FD, certifikát byl vydán PostSignum Qualified CA 3, Česká pošta, s.p. [IČ 47114983] pro Informační systém datových schránek - produkční prostředí Ministerstvo vnitra České republiky [IČ 00007064]. Elektronická značka nebo pečeť byla označena časovým razítkem. Datum a čas 04.09.2020 08:48:46, číslo kvalifikovaného časového razítka nebo kvalifikovaného elektronického časového razítka 01 40 71 47, časové razítko bylo vydáno PostSignum Qualified CA 5, Česká pošta, s.p..

Odesílající datová schránka:

Název: Město Kyjov

Adresa: Masarykovo náměstí 30/1, 69701 Kyjov, CZ

ID datové schránky: f28bdah

Typ uživatele: Nežjištěno

Vstupní dokument obsažený v datové zprávě byl podepsán kvalifikovaným elektronickým podpisem a platnost kvalifikovaného elektronického podpisu byla ověřena dne 23.09.2020 v 10:24:13. Kvalifikovaný elektronický podpis byl shledán platným (dokument nebyl změněn) a ověření platnosti kvalifikovaného certifikátu pro elektronický podpis bylo provedeno vůči zveřejněnému seznamu zneplatněných certifikátů vydanému k datu 23.09.2020 09:45:08. Údaje o kvalifikovaném elektronickém podpisu: číslo kvalifikovaného certifikátu pro elektronický podpis 01 51 1E 73, kvalifikovaný certifikát pro elektronický podpis byl vydán kvalifikovaným poskytovatelem služeb vytvářejících důvěru PostSignum Qualified CA 4, Česká pošta, s.p. pro podepisující osobu [REDAKCE], vedoucí odboru, Odbor životního prostředí a územního plánování, 342, Město Kyjov. Uznávaný elektronický podpis byl označen platným kvalifikovaným časovým razítkem nebo kvalifikovaným elektronickým časovým razítkem vydaným kvalifikovaným poskytovatelem. Platnost časového razítka byla ověřena dne 23.09.2020 v 10:24:13. Údaje o časovém razítku: datum a čas 02.09.2020 13:54:25, číslo kvalifikovaného certifikátu pro časové razítko 01 40 71 42, časové razítko bylo vydáno kvalifikovaným poskytovatelem PostSignum Qualified CA 5, Česká pošta, s.p..

Vystavil: Česká pošta, s.p.

Pracoviště: Bučovice

Česká pošta, s.p. dne 23.09.2020

Jméno, příjmení a podpis osoby, která autorizovanou konverzi dokumentu provedla:

Otisk úředního razítka:



132188509-9916-200923102344

Poznámka:

Kontrolu této doložky lze provést v centrální evidenci doložek přístupné způsobem umožňujícím dálkový přístup na adrese <https://www.czechpoint.cz/overovacidolozky>.



2. stanovuje

podle ustanovení § 16 odst. 2 písm. f) lesního zákona žadateli tyto

podmínky v zájmu ochrany pozemků určených k plnění funkcí lesa:

- a) dodržovat základní povinnosti ochrany pozemků určených k plnění funkcí lesa uvedené v § 13 lesního zákona,
- b) řádně vytyčit a vyznačit hranice pozemků nebo jejich částí odňatých plnění funkcí lesa,
- c) přilehlé pozemky určené k plnění funkcí lesa nebudou ani částečně využívány k dočasnému ukládání stavebních materiálů a otáčení těžké mechanizace,
- d) činnost provádět tak, aby nedošlo k poškození okolních lesních porostů s využitím technologií minimalizující dopady na životní prostředí,
- e) při vzniku případných škod na lese bezprostředně činit potřebná opatření k jejich minimalizaci,
- f) respektovat vyjádření LČR, s.p., LZ Židlochovice, Tyršova 1, 667 01 Židlochovice k odnětí PUPFL č.j.: LCR004/005809/2020 ze dne 30. 3. 2020.

3. stanovuje

podle ustanovení § 17 odst. 1, § 18 odst. 1 lesního zákona

poplatek za odnětí

který je povinen žadatel, tj. společnost **MND a.s., Úprkova 807/6, 695 01 Hodonín (IČ: 28483006)**, zaplatit u dočasného odnětí v roční výši [REDAKCE] [REDAKCE] která je po nabytí právní moci tohoto rozhodnutí splatná do 31. 12. každého roku, v němž odnětí trvá.

Poplatek se platí na účet Celního úřadu pro Jihomoravský kraj, Koliště 17, 602 00 Brno, na číslo účtu 8758 – 17721621/0710, var. symbol 28483006.


konstantní symbol – bezhotovostní platby: 1148

konstantní symbol – platby poštovní poukázkou: 1149

Příjemci poplatku jsou:

- a) Státní fond životního prostředí ve výši 60 % z poplatku
- b) Město Žďánice, v jehož katastrálním území došlo k odnětí, ve výši 40 % z poplatku.

Výše poplatku v členění podle příjemců:



4. s c h v a l u j e

podle ustanovení § 16 odst. 2 písm. c) lesního zákona

plán rekultivace pozemků dočasně odňatých z pozemků určených k plnění funkcí lesa, který je nedílnou součástí tohoto rozhodnutí (viz. příloha č. 1 tohoto rozhodnutí).

O d ů v o d n ě n í

Rozhodnutí o odnětí pozemků plnění funkcí lesa je výjimkou ze zákazu využívat tyto pozemky k jiným účelům (ustanovení § 13 odst. 1 lesního zákona).

Podáním ze dne 24. 9. 2020, čímž bylo dle ustanovení § 44 správního řádu zahájeno řízení o žádosti, navrhla společnost MND, a.s., Úprkova 807/6, 695 01 Hodonín (IČ: 28483006) vydání rozhodnutí o dočasném odnětí části pozemku p.č. KN 2680/1 v k.ú. Ždánice o výměře 0,2716 ha pro plochu sondy Ždánice 70.

Vlastníkem pozemku p.č. KN 2680/1 v k.ú. Ždánice je Česká republika, právo hospodařit s majetkem státu přísluší Lesům České republiky, s.p., Přemyslova 1106/19, 501 68 Hradec Králové (LČR, s.p., LZ Židlochovice, Tyršova 1, 667 01 Židlochovice (IČ: 42196451)), LV č. 2130 pro k.ú. Ždánice.

Žádost byla doložena všemi náležitostmi podle vyhlášky č. 77/1996 Sb., o náležitostech žádosti o odnětí nebo omezení a o podrobnostech o ochraně pozemků určených k plnění funkcí lesa, tj. mimo jiné i souhlasem subjektu, který má právo hospodařit s majetkem státu (Lesy České republiky, s.p., Přemyslova 1106/19, 501 68 Nový Hradec Králové (LČR, s.p., LZ Židlochovice, Tyršova 1, 667 01 Židlochovice)) a současně vykonává funkci odborného lesního hospodáře.

Správní orgán má pro předmětné správní řízení k dispozici kromě vlastní žádosti tyto podklady: vyjádření LČR, s.p., LZ Židlochovice, situační zakres, výpočet výše újmy nebo škody, výpočet poplatku za odnětí, výpis z KN, evidenční údaje o pozemcích, plán rekultivace.

Platnost rozhodnutí o dočasném odnětí PUPFL zaniká podle ustanovení § 16 odst. 5 písm. a) lesního zákona uplynutím doby, na kterou bylo rozhodnutí vydáno. Případnou žádost o prodloužení doby platnosti rozhodnutí je nutno podat orgánu státní správy lesů, který rozhodnutí vydal, před uplynutím doby platnosti.

Na základě zhodnocení předložených podkladů a dle místních znalostí dospěl Městský úřad Kyjov, odbor životního prostředí a územního plánování k závěru, že požadavek na dočasné odnětí části pozemku plnění funkcí lesa pro plochu sondy Ždánice 70 je ekonomicky a společensky důvodný a nebude mít další jiné negativní důsledky na plnění funkcí lesa.

Výše poplatku za dočasné odnětí pozemků plnění funkcí lesa byla stanovena podle vzorce I uvedeného v příloze k lesnímu zákonu s použitím průměrné ceny dřeva stanovené Ministerstvem zemědělství pro rok 2020 ve výši [REDAKCE]

$$OLP = PP \cdot CD \cdot f \text{ (Kč ha}^{-1}\text{)}$$

OLP - *poplatek za odnětí lesních pozemků,*

PP - *průměrná roční potenciální produkce lesů v ČR = 6,3 m³ ha⁻¹,*

CD - *průměrná cena dřeva na odvozním místě pro rok 2020 = [REDAKCE]*


f - *faktor ekologické váhy lesa – les hospodářský = 1,4*

$$OLP = [REDAKCE]$$

Poučení

Proti tomuto rozhodnutí může účastník řízení podat podle ustanovení § 81 odst. 1 správního řádu odvolání, ve kterém se uvede v jakém rozsahu se rozhodnutí napadá a dále namítaný rozpor s právními předpisy nebo nesprávnost rozhodnutí nebo řízení, jež mu předcházelo, ve lhůtě 15 dnů ode dne jeho oznámení ke Krajskému úřadu Jihomoravského kraje se sídlem v Brně, Žerotínovo nám. 3/5 podáním učiněným u Městského úřadu v Kyjově. Odvolání se podává v počtu 2 stejnopisů.

Otisk úředního razítka



Toto rozhodnutí obdrží :

a) účastníci řízení:

- MND a.s., Úprkova 807/6, 695 01 Hodonín (IČ: 28483006) (DS)
- Lesy České republiky, s. p., Přemyslova 1106, 501 68 Hradec Králové (LČR, s.p., LZ Židlochovice, Tyršova 1, 667 01 Židlochovice (IČ: 42196451) (DS)

b) ostatní na vědomí:

(po nabytí právní moci)

- Celní úřad pro Jihomoravský kraj, Koliště 17, 602 00 Brno (DS)
- MěÚ Kyjov, OŽPÚP – lesní hospodářství (spis 1x)

Příloha č. 1 k rozhodnutí č.j.: OŽPÚP133095/20/401 ze dne 7. 10. 2020

Plán rekultivace pozemků dočasně odňatých z pozemků určených k plnění funkcí lesa

Rekultivace PUPFL dočasně odňatých účelu svého určení spočívá v úkonech zajišťovaných investorem:

1. Skrývka biologicky aktivní zeminy a její uložení na deponia před zahájením vlastních stavebních prací
2. Prevence a eliminace potenciálně možných škod způsobených důsledkem stavby (poškození stromů, skladování materiálů na PUPFL, narušení půdního krytu mimo plochu staveniště apod.)
3. Po ukončení stavby provede investor srovnání pláně, na kterou rozprostře deponovanou biologicky aktivní zeminu (lesní půdu) a tuto plynule upraví do úrovně okolních částí lesních porostů
4. Lesní cesty a prostory využívané investorem pro účely stavby uvede investor do původního stavu

Termín ukončení technické rekultivace je totožný s termínem ukončení dočasného odnětí PUPFL – tzn. do 31. 12. 2049.

Termín biologické rekultivace zajistí investor po dohodě s vlastníkem PUPFL, resp. jeho uživatelem ve smyslu platných právních předpisů, zejm. zákona č. 289/1995 Sb., o lesích a o změně a doplnění některých zákonů v aktuálním znění.

Doložka konverze na žádost do dokumentu v listinné podobě

Tento dokument v listinné podobě, který vznikl pod pořadovým číslem 612077_000777 převedením z dokumentu obsaženého v datové zprávě, skládajícího se z 5 listů, se shoduje s obsahem dokumentu, jehož převedením vznikl.

Autorizovanou konverzí dokumentu se nepotvrzuje správnost a pravdivost údajů obsažených v dokumentu a jejich soulad s právními předpisy.

Obsah předložené datové zprávy k provedení autorizované konverze byl ve shodě se záznamy Informačního systému datových schránek. Tato datová zpráva s číslem 829294209 byla systémem přenesena dne 08.10.2020 v 13:43:21. Platnost datové zprávy byla ověřena dne 14.10.2020 v 13:23:36. Datová zpráva byla opatřena elektronickou značkou, zaručenou elektronickou pečetí založenou na certifikátu pro elektronickou pečeť vydaném kvalifikovaným poskytovatelem služeb vytvářejících důvěru, nebo uznávanou elektronickou pečetí. Údaje o elektronické značce nebo pečetí: číslo certifikátu 01 52 A4 67, certifikát byl vydán PostSignum Qualified CA 4, Česká pošta, s.p. pro Informační systém datových schránek - produkční prostředí Ministerstvo vnitra České republiky. Elektronická značka nebo pečeť byla označena časovým razítkem. Datum a čas 09.10.2020 08:32:00, číslo kvalifikovaného časového razítka nebo kvalifikovaného elektronického časového razítka 01 40 71 46, časové razítko bylo vydáno PostSignum Qualified CA 5, Česká pošta, s.p..

Odesílající datová schránka:

Název: Město Kyjov

Adresa: Masarykovo náměstí 30/1, 69701 Kyjov, CZ

ID datové schránky: f28bdah

Typ uživatele: Nezjištěno

Vstupní dokument obsažený v datové zprávě byl podepsán kvalifikovaným elektronickým podpisem a platnost kvalifikovaného elektronického podpisu byla ověřena dne 14.10.2020 v 13:23:43. Kvalifikovaný elektronický podpis byl shledán platným (dokument nebyl změněn) a ověření platnosti kvalifikovaného certifikátu pro elektronický podpis bylo provedeno vůči zveřejněnému seznamu zneplatněných certifikátů vydanému k datu 14.10.2020 12:51:38. Údaje o kvalifikovaném elektronickém podpisu: číslo kvalifikovaného certifikátu pro elektronický podpis 01 51 1E 73, kvalifikovaný certifikát pro elektronický podpis byl vydán kvalifikovaným poskytovatelem služeb vytvářejících důvěru PostSignum Qualified CA 4, Česká pošta, s.p. pro podepisující osobu [REDACTED]

[REDACTED]. Uznávaný elektronický podpis byl označen platným kvalifikovaným časovým razítkem nebo kvalifikovaným elektronickým časovým razítkem vydaným kvalifikovaným poskytovatelem. Platnost časového razítka byla ověřena dne 14.10.2020 v 13:23:43. Údaje o časovém razítku: datum a čas 08.10.2020 09:07:03, číslo kvalifikovaného certifikátu pro časové razítko 01 40 71 43, časové razítko bylo vydáno kvalifikovaným poskytovatelem PostSignum Qualified CA 5, Česká pošta, s.p..


Vystavil: Česká pošta, s.p.

Pracoviště: Bučovice

Česká pošta, s.p. dne 14.10.2020

Jméno, příjmení a podpis osoby, která autorizovanou konverzi dokumentu provedla:

Otisk úředního razítka:



132788484-9916-201014132320

Poznámka:

Kontrolu této doložky lze provést v centrální evidenci doložek přístupné způsobem umožňujícím dálkový přístup na adrese <https://www.czechpoint.cz/overovacidolozky>.

2. stanovuje

podle ustanovení § 16 odst. 2 písm. f) lesního zákona žadateli tyto

podmínky v zájmu ochrany pozemků určených k plnění funkcí lesa:

- a) dodržovat základní povinnosti ochrany pozemků určených k plnění funkcí lesa uvedené v § 13 lesního zákona,
- b) řádně vytyčit a vyznačit hranice pozemků nebo jejich částí odňatých plnění funkcí lesa,
- c) přilehlé pozemky určené k plnění funkcí lesa nebudou ani částečně využívány k dočasnému ukládání stavebních materiálů a otáčení těžké mechanizace,
- d) činnost provádět tak, aby nedošlo k poškození okolních lesních porostů s využitím technologií minimalizující dopady na životní prostředí,
- e) při vzniku případných škod na lese bezprostředně činit potřebná opatření k jejich minimalizaci,
- f) respektovat vyjádření LČR, s.p., LZ Židlochovice, Tyršova 1, 667 01 Židlochovice č.j.: LCR004/005963/2020 ze dne 30. 3. 2020.

3. stanovuje

podle ustanovení § 17 odst. 1, § 18 odst. 1 lesního zákona

poplatek za odnětí

který je povinen žadatel, tj. společnost MND a.s., Úprkova 807/6, 695 01 Hodonín (IČ: 28483006), zaplatit u dočasného odnětí poplatek ve výši [redacted] (roční poplatek za odnětí), který je po nabytí právní moci tohoto rozhodnutí splatný do 31. 12. každého roku, v němž odnětí trvá.

Poplatek se platí na účet Celního úřadu pro Jihomoravský kraj, Koliště 17, 602 00 Brno, na číslo účtu 8758 – 17721621/0710, var. symbol 28483006.

konstantní symbol – bezhotovostní platby: 1148

konstantní symbol – platby poštovní poukázkou: 1149

Příjemci poplatku jsou:

- a) Státní fond životního prostředí ve výši 60 % z poplatku
- b) Město Ždánice, v jehož katastrálním území došlo k odnětí, ve výši 40 % z poplatku.

Výše poplatku v členění podle příjemců:

Období:	Příjemce poplatku:		Celkem (Kč)
	Státní fond životního prostředí (Kč)	Město Ždánice (Kč)	
1/2021 – 12/2049 každoročně	[redacted]	[redacted]	[redacted]

4. schvaluje

podle ustanovení § 16 odst. 2 písm. c) lesního zákona

plán rekultivace pozemků dočasně odňatých z pozemků určených k plnění funkcí lesa, který je nedílnou součástí tohoto rozhodnutí (viz. příloha č. 1 tohoto rozhodnutí).

Odůvodnění

Rozhodnutí o odnětí pozemků plnění funkcí lesa je výjimkou ze zákazu využívat tyto pozemky k jiným účelům (ustanovení § 13 odst. 1 lesního zákona).

Podáním ze dne 8. 6. 2020, čímž bylo dle ustanovení § 44 správního řádu zahájeno řízení o žádosti, navrhla společnost MND, a.s., Úprkova 807/6, 695 01 Hodonín (IČ: 28483006) vydání rozhodnutí o dočasném odnětí částí pozemků p.č. KN 2687/1, KN 2688/1 v k.ú. Ždánice o výměře 0,415 ha pro plochu sond Ždánice Žd 51 a Žd 15.

Vlastníkem pozemků p.č. KN 2687/1, KN 2688/1 v k.ú. Ždánice je Česká republika, právo hospodařit s majetkem státu přísluší Lesům České republiky, s.p., Přemyslova 1106/19, 501 68 Hradec Králové (LČR, s.p., LZ Židlochovice, Tyršova 1, 667 01 Židlochovice (IČ: 42196451)), LV č. 2130 pro k.ú. Ždánice.

Žádost byla doložena všemi náležitostmi podle vyhlášky č. 77/1996 Sb., o náležitostech žádosti o odnětí nebo omezení a o podrobnostech o ochraně pozemků určených k plnění funkcí lesa, tj. mimo jiné i souhlasem subjektu, který má právo hospodařit s majetkem státu (Lesy České republiky, s.p., Přemyslova 1106/19, 501 68 Nový Hradec Králové LZ Židlochovice, Tyršova 1, 667 01 Židlochovice (IČ: 42196451)) a současně vykonává funkci odborného lesního hospodáře.

Správní orgán má pro předmětné správní řízení k dispozici kromě vlastní žádosti tyto podklady: vyjádření LČR, s.p., LZ Židlochovice, situační zákres, výpočet poplatku za odnětí, výpis z KN, evidenční údaje o pozemcích.

Platnost rozhodnutí o dočasném odnětí PUPFL zaniká podle ustanovení § 16 odst. 5 písm. a) lesního zákona uplynutím doby, na kterou bylo rozhodnutí vydáno. Případnou žádost o prodloužení doby platnosti rozhodnutí je nutno podat orgánu státní správy lesů, který rozhodnutí vydal, před uplynutím doby platnosti.

Na základě zhodnocení předložených podkladů a dle místních znalostí dospěl Městský úřad Kyjov, odbor životního prostředí a územního plánování k závěru, že požadavek na dočasné odnětí částí pozemků plnění funkcí lesa pro plochu sond Ždánice Žd 51 a Žd 15 je ekonomicky a společensky důvodný a nebude mít další jiné negativní důsledky na plnění funkcí lesa.

Výše poplatku za dočasné odnětí pozemků plnění funkcí lesa byla stanovena podle vzorce I uvedeného v příloze k lesnímu zákonu s použitím průměrné ceny dřeva stanovené Ministerstvem zemědělství pro rok 2020 ve výši [REDAKCE]

$$OLP = PP \cdot CD \cdot f \text{ (Kč ha}^{-1}\text{)}$$

OLP - poplatek za odnětí lesních pozemků,

PP - průměrná roční potenciální produkce lesů v ČR = $6,3 \text{ m}^3 \text{ ha}^{-1}$,

CD - průměrná cena dřeva na odvozním místě pro rok 2020 = [REDAKCE] Kč/m³,

f - faktor ekologické váhy lesa – les hospodářský = 1,4


OLP = [REDAKCE]

zaokrouhleno: [REDAKCE]

Poučení

Proti tomuto rozhodnutí může účastník řízení podat podle ustanovení § 81 odst. 1 správního řádu odvolání, ve kterém se uvede v jakém rozsahu se rozhodnutí napadá a dále namítaný rozpor s právními předpisy nebo nesprávnost rozhodnutí nebo řízení, jež mu předcházelo, ve lhůtě 15 dnů ode dne jeho oznámení ke Krajskému úřadu Jihomoravského kraje se sídlem v Brně, Žerotínovo nám. 3/5 podáním učiněným u Městského úřadu v Kyjově. Odvolání se podává v počtu 3 stejnopisů.

Otisk úředního razítka



Toto rozhodnutí obdrží:

a) účastníci řízení:

- MND a.s., Úprkova 807/6, 695 01 Hodonín (IČ: 28483006) (DS)
- Lesy České republiky, s. p., Přemyslova 1106, 501 68 Hradec Králové (LČR, s.p., LZ Židlochovice, Tyršova 1, 667 01 Židlochovice (IČ: 42196451)) (DS)

b) ostatní na vědomí:

(po nabytí právní moci)

- Celní úřad pro Jihomoravský kraj, Koliště 17, 602 00 Brno (DS)
- MěÚ Kyjov, OŽPÚP – lesní hospodářství (spis 1x)

Příloha č. 1 k rozhodnutí č.j.: OŽPÚP69437/20/291 ze dne 22. 6. 2020

Dočasné odnětí pozemků určených k plnění funkcí lesa:

Investor zajistí skrývku biologicky aktivní vrstvy lesní půdy a uloží ji na vyhrazené deponie. V průběhu výstavby je investor povinen zabránit škodám mechanismy na okolních částech porostů, nezasažených výstavbou.

Po ukončení výstavby provede investor vyklizení deponia, rozestře zde uloženou biologicky aktivní vrstvu lesní půdy zpět na rekultivovanou plochu. Dále uvede investor do původního stavu použité lesní cesty, zajistí úklid staveniště a bezprostředního okolí a zajistí urovnání terénu do plynulé návaznosti na okolní části lesních porostů.

Technickou část rekultivace dokončí investor nejpozději do 31. 12. 2049, tj. ihned do uplynutí povolení na dočasné odnětí pozemku z PUPFL.

Biologickou rekultivaci zajistí investor po dohodě s vlastníkem ev. uživatelem, dle platných právních předpisů.



MĚSTSKÝ ÚŘAD BUČOVICE

Odbor životního prostředí a stavebního úřadu


Váš dopis zn:
Ze dne:
Číslo jednací: MUB/OŽP-33959/2020 spu
Spisová zn.: OŽP-9925/2020-spu
Počet listů/příloh:



mubuvp20v00bri

Doporučeně/E-mailem/DS

Vyřizuje:
Telefon/mobil:
E-mail:



dle rozdělovníku



Toto rozhodnutí nabylo právní moci
dne 25.9.2020

Městský úřad v Bučovicích
dne 25.9.2020 podpis

Datum: 07.09.2020

ROZHODNUTÍ

o odnětí pozemků plnění funkcí lesa

Městský úřad Bučovice, odbor životního prostředí, jako orgán státní správy lesů příslušný, podle § 61 a § 66 zákona č.128/2000 Sb., o obcích, v platném znění, a § 48 odst. 1 písm. d) zákona č. 289/1995 Sb., o lesích a o změně a doplnění některých zákonů (lesní zákon), v platném znění,

žadatel: MND a.s., Úprkova 807/6, 695 01 Hodonín,

v souladu se zákonem č. 500/2004 Sb., zákon správní řád, v platném znění (dále jen „správní řád“),

1. povoluje změnu podmínek původního rozhodnutí č.j. ŽP-LES-10698/03-Žam dočasném odnětí - prodloužení doby dočasného odnětí podle § 13 odst. 1 lesního zákona, za účelem dalšího provozování sondy Snovídky 2 – těžba ropy

dočasné odnětí pozemků plnění funkcí lesa

vlastník	obec	Katastrální území	sonda	Pozemek p.č.	Rozsah odnětí v ha
Česká republika, právo hospodařit Lesy České republiky s.p.	Snovídky	Snovídky	Snovídky 2	183/7	0,0072
				186/2	0,0154
				185/6	0,1276
Celkem:					0,1502

na dobu od 01.01.2021 do 31.12.2045

Označení pozemků je provedeno podle aktuálního výpisu z katastru nemovitostí opatřeného elektronickým přístupem. Pro určení jednotlivých částí pozemků je směrodatný zakres na kopii snímku katastrální mapy, který je nedílnou součástí tohoto rozhodnutí.



[Redacted]

[Redacted]

[Redacted]

[Redacted]

Výše poplatku v k.ú. Nevojice v členění podle příjemců a let:

Období:	Příjemce poplatku:		Celkem (Kč)
	Státní fond životního prostředí (Kč)	Obec Snovídky (Kč)	
1/2021 – 12/2021			
1/2022 – 12/2022			
1/2023 – 12/2023			
1/2024 – 12/2024			
1/2025 – 12/2025			
1/2026 – 12/2026			
1/2027 – 12/2027			
1/2028 – 12/2028			
1/2029 – 12/2029			
1/2030 – 12/2030			
1/2031 – 12/2031			
1/2032 – 12/2032			
1/2033 – 12/2033			
1/2034 – 12/2034			
1/2035 – 12/2035			
1/2036 – 12/2036			
1/2037 – 12/2037			
1/2038 – 12/2038			
1/2039 – 12/2039			
1/2040 – 12/2040			
1/2041 – 12/2041			
1/2042 – 12/2042			
1/2043 – 12/2043			
1/2044 – 12/2044			
1/2045 – 12/2045			

Účastníci řízení dle § 27 odst. 1 správního řádu:

- MND a.s., Úprkova 807/6, 695 01 Hodonín, IČ: 28483006
- Lesy České republiky, s. p., Přemyslova 1106, 501 68 Hradec Králové, IČ: 42196451
- týká se: Lesní závod Židlochovice, Zámek 1, 685 01 Bučovice.

O d ů v o d n ě n í :

Rozhodnutí o odnětí pozemků plnění funkcí lesa je výjimkou ze zákazu využívat tyto pozemky k jiným účelům.

Podáním ze dne 04.08.2020 požádal žadatel MND a.s. Úprkova 807/6, 695 01 Hodonín o změnu podmínek souhlasu s dočasným odnětím původního rozhodnutí Č.j. ŽP-LES-1098/03-Žam ze dne 7.1.2004 – prodloužení doby odnětí do 31.12.2045 .Vydání rozhodnutí podle §16 odst.1 lesního zákona o dočasném odnětí předmětných pozemků plnění funkcí lesa za účelem prodloužení odnětí pro sondy Snovídky 2 (těžba ropy) .

Žádost doložil náležitostmi podle vyhlášky č.77/1996 Sb., o náležitostech žádosti o odnětí nebo omezení a o podrobnostech o ochraně pozemků určených k plnění funkcí lesa:

1. podrobným zdůvodněním požadavku s uvedením údajů o uvažovaném použití pozemků určených plnění funkcí lesa,
2. údaji o celkovém rozsahu pozemků určených plnění funkcí lesa, jejichž zábor se předpokládá, podle způsobu záboru – u dočasného dotčení pozemků jeho počátek a konec,
3. údaji o dotčených pozemcích určených k plnění funkcí lesa podle katastru, (obec, katastrální území, parcelní číslo, druh, výměra pozemku, údaje o vlastníkovi případně nájemci pozemku),
4. snímkem katastrální mapy s grafickým znázorněním požadovaného záboru, popřípadě geometrický plán,
5. údaji lesního hospodářského plánu nebo lesní hospodářské osnovy o lesních porostech na dotčených pozemcích, včetně jejich zařazení do hospodářských souborů a kategorií lesa,
6. komplexním výpočtem náhrad škod na lesních porostech a předpoklad zvýšených provozních nákladů,
7. výpočtem poplatku za odnětí,
8. u dočasného záboru návrhem plánu rekultivace, pokud je nezbytný,
9. stanovisky dotčených orgánů státní správy v případě, že se územní rozhodnutí nevydává, popřípadě se slučuje územní a stavební řízení,
10. souhlasným vyjádřením vlastníka a nájemce dotčených pozemků určených plnění funkcí lesa,
11. souhlasným vyjádřením odborného lesního hospodáře nebo právnické osoby pověřené touto funkcí.

Dnem obdržení žádosti bylo, dle ustanovení § 44 odst. 1 zákona č. 500/2004 Sb., správní řád, na návrh MND a.s., Úprkova 807/6, 695 01 Hodonín, zahájeno správní řízení v dané věci dle ustanovení § 13 odst. 1 zákona č. 289/1995 Sb., o lesích a o změně a doplnění některých zákonů, v platném znění (lesní zákon).

Účastníci řízení s vydáním rozhodnutí o dočasném odnětí souhlasí, jejich podmínky jsou zapracovány do rozhodnutí.

Na základě zhodnocení předložených podkladů Městský úřad Bučovice, odbor životního prostředí dospěl k závěru, že požadavek na pokračování dočasného odnětí předmětných pozemků plnění funkcí lesa je ekonomicky a společensky důvodný. Prodloužení doby odnětí nebude mít další jiné negativní důsledky na plnění funkcí lesa.

Proto, za dodržení podmínek stanovených v tomto rozhodnutí, podle ustanovení § 16 odst. 2 lesního zákona, povolil Městský úřad Bučovice, odbor životního prostředí a stavebního úřadu, podle § 13 odst. 1 lesního zákona, pro další provoz sondy **Snovídky 2** a následnou rekultivaci, dočasnou výjimku ze zákazu využívat předmětné lesní pozemky k jiným účelům.

Roční poplatek za dočasné odnětí správní orgán stanovil (dle původního rozhodnutí) podle vzorce I. uvedeném v příloze k lesnímu zákonu:

$$OLP = PP \cdot CD \cdot f \text{ (Kč.ha}^{-1}\text{)}$$

OLP - *poplatek za odnětí lesních pozemků,*

PP - *průměrná roční potenciální produkce lesů v ČR = 6,3 m³ ha⁻¹,*

CD - *průměrná cena dřeva na odvozním místě pro rok 2003 = ████████ Kč/m³,*



f - faktor ekologické váhy lesa – les hospodářský = 1,4

k.ú. Snovídky

OLP = 

Poučení:

Proti tomuto rozhodnutí se lze, podle § 81 odst. 1 správního řádu, odvolat do 15 dnů ode dne jeho doručení ke Krajskému úřadu Jihomoravského kraje, a to podáním učiněným u Městského úřadu Bučovice, odboru životního prostředí a stavebního úřadu, Jiráskova 502, 685 01 Bučovice.



Rozdělovník

Spis OŽP-9925/2020-spu

Lesy České republiky, s.p. Lesní závod Židlochovice, Přemyslova č. p. 1106/19, Nový Hradec Králové, 50008 Hradec Králové 8

MND a.s., Úprkova č. p. 807/6, 69501 Hodonín 1

Za správnost vyhotovení: 



MĚSTSKÝ ÚŘAD BUČOVICE

Odbor životního prostředí a stavebního úřadu


Váš dopis zn:
Ze dne:
Číslo jednací: MUB/OŽP-24728/2020 spu
Spisová zn.: OŽP-7046/2020-spu
Počet listů/příloh:



mubuvp20v008ax

Doporučeně/E-mailem/DS

Vyřizuje:
Telefon/mobil:
E-mail:



dle rozdělovníku



Datum: 22.06.2020

Toto rozhodnutí nabylo právní moci

dne 15.7.2020

Městský úřad v Bučovicích

dne 15.7.2020 podpis



ROZHODNUTÍ

o odnětí pozemků plnění funkcí lesa

Městský úřad Bučovice, odbor životního prostředí, jako orgán státní správy lesů příslušný, podle § 61 a § 66 zákona č.128/2000 Sb., o obcích, v platném znění, a § 48 odst. 1 písm. d) zákona č. 289/1995 Sb., o lesích a o změně a doplnění některých zákonů (lesní zákon), v platném znění,

žadatelé: MND a.s., Úprkova 807/6, 695 01 Hodonín,

v souladu se zákonem č. 500/2004 Sb., zákon správní řád, v platném znění (dále jen „správní řád“),

1. povoluje změnu podmínek původního rozhodnutí č.j. ŽP 647/2006 o dočasném odnětí - prodloužení doby dočasného odnětí podle § 13 odst. 1 lesního zákona, za účelem dalšího provozování sondy Ždánice 42 – těžba ropy

dočasné odnětí pozemků plnění funkcí lesa

vlastník	obec	Katastrální území	sonda	Pozemek p.č.	Rozsah odnětí v ha
Česká republika, právo hospodařit Lesy České republiky s.p.	Snovídky	Snovídky	Žd 42	1583/1	0,1072
Celkem:					0,1072

na dobu od 01.01.2021 do 31.12.2045

Označení pozemků je provedeno podle aktuálního výpisu z katastru nemovitostí opatřeného elektronickým přístupem. Pro určení jednotlivých částí pozemků je směrodatný zákres na kopii snímku katastrální mapy, který je nedílnou součástí tohoto rozhodnutí.



2. schvaluje plán rekultivace, podle § 16 odst. 2 písm. c) lesního zákona, který je nedílnou přílohou tohoto rozhodnutí.

3. stanovuje, podle § 16 odst. 2 písm. d), f) lesního zákona, **následující podmínky**, za kterých se žadateli odnětí povoluje:

- dodržovat základní povinnosti ochrany pozemků určených k plnění funkcí lesa uvedené v § 13 lesního zákona,
- před zahájením odlesnění řádně vytyčit a vyznačit hranice pozemků nebo jejich částí odňatých plnění funkcí lesa,
- za hranicí trvalého a dočasného odnětí pozemků určených k plnění funkcí lesa nebude umístěno zařízení staveniště ani nebude ukládán žádný materiál,
- práce provádět tak, aby nedošlo k poškození okolních lesních porostů,
- k pracím použít technologie minimalizující dopady na životní prostředí; v lesích použít jen stroje s biologicky odbouratelnými hydraulickými kapalinami,
- při vzniku případných škod na lese bezprostředně činit potřebná opatření k jejich minimalizaci,
- po ukončení stavby v termínu do 31.12.2045 provést rekultivaci dočasně odňatých pozemků podle schváleného plánu rekultivace a tyto pozemky protokolárně předat majiteli lesa tak, aby je mohl zalesnit,
- pozemky nebo jejich části s dočasným omezením ve využívání pro plnění funkcí lesa před uplynutím stanovené doby uvést do původního stavu, provést potřebné úpravy případně rekultivaci a protokolárně předat vlastníkovi, tak aby je mohl bez dalších opatření opět zalesnit.

4. stanovuje, podle § 17 odst. 1 (a § 18 odst. 1) lesního zákona, **poplatek za odnětí**:

žadatel: MND a.s., Úprkova 807/6, 695 01 Hodonín, IČ: 28483006, DIČ: CZ28482003
je povinen zaplatit za dočasné odnětí (dle podmínek původního rozhodnutí o odnětí)

v k.ú. Snovídky částku v roční výši [REDAKCE]

která je po nabytí právní moci tohoto rozhodnutí splatná do 31. 12. každého roku v němž odnětí trvá,

u Celního úřadu pro Jihomoravský kraj, Koliště 17, 602 00 Brno,
na účet č. 8758-17721621/0710,

variabilní symbol – u právnických osob: IČ / u fyzických osob: rodné číslo (bez lomítka).

Z poplatku, podle § 14 odst. 4 lesního zákona, připadá:

v k.ú. Snovídky

a) Státnímu fondu životního prostředí částka ve výši 60 %, to je [REDAKCE]

b) obci Snovídky, v jejímž katastrálním území došlo k odnětí, 40 %, to je [REDAKCE]

Výše poplatku v k.ú. Snovídky v členění podle příjemců a let:

Období:	Příjemce poplatku:		Celkem (Kč)
	Státní fond životního prostředí (Kč)	Obec Snovídky (Kč)	
1/2021 – 12/2021			
1/2022 – 12/2022			
1/2023 – 12/2023			
1/2024 – 12/2024			
1/2025 – 12/2025			
1/2026 – 12/2026			
1/2027 – 12/2027			
1/2028 – 12/2028			
1/2029 – 12/2029			
1/2030 – 12/2030			
1/2031 – 12/2031			
1/2032 – 12/2032			
1/2033 – 12/2033			
1/2034 – 12/2034			
1/2035 – 12/2035			
1/2036 – 12/2036			
1/2037 – 12/2037			
1/2038 – 12/2038			
1/2039 – 12/2039			
1/2040 – 12/2040			
1/2041 – 12/2041			
1/2042 – 12/2042			
1/2043 – 12/2043			
1/2044 – 12/2044			
1/2045 – 12/2045			

Účastníci řízení dle § 27 odst. 1 správního řádu:

- MND a.s., Úprkova 807/6, 695 01 Hodonín, IČ: 28483006
- Lesy České republiky, s. p., Přemyslova 1106, 501 68 Hradec Králové, IČ: 42196451
- týká se: Lesní závod Židlochovice, Zámek 1, 685 01 Bučovice.

Odůvodnění:

Rozhodnutí o odnětí pozemků plnění funkcí lesa je výjimkou ze zákazu využívat tyto pozemky k jiným účelům.

Podáním ze dne 09.04.2020 požádal žadatel MND a.s. Úprkova 807/6, 695 01 Hodonín o změnu podmínek původního rozhodnutí Č.j. ŽP 647/2006 ze dne 15.8.2006 – prodloužení doby odnětí do 31.12.2045 .Vydání rozhodnutí podle §16 odst.1 lesního zákona o dočasném odnětí předmětných pozemků plnění funkcí lesa za účelem prodloužení odnětí pro sondy Ždánice 42 (těžba ropy) . Žádost doložil náležitostmi dle vyhlášky č.77/1996 Sb., o náležitostech žádosti o odnětí nebo omezení a o podrobnostech o ochraně pozemků určených k plnění funkcí lesa:

1. podrobným zdůvodněním požadavku s uvedením údajů o uvažovaném použití pozemků určených plnění funkcí lesa,
2. údaji o celkovém rozsahu pozemků určených plnění funkcí lesa, jejichž zábor se předpokládá, podle způsobu záboru – u dočasného dotčení pozemků jeho počátek a konec,
3. údaji o dotčených pozemcích určených k plnění funkcí lesa podle katastru, (obec, katastrální území, parcelní číslo, druh, výměra pozemku, údaje o vlastníkovi případně nájemci pozemku),
4. snímkem katastrální mapy s grafickým znázorněním požadovaného záboru, popřípadě geometrický plán,
5. údaji lesního hospodářského plánu nebo lesní hospodářské osnovy o lesních porostech na dotčených pozemcích, včetně jejich zařazení do hospodářských souborů a kategorií lesa,
6. komplexním výpočtem náhrad škod na lesních porostech a předpoklad zvýšených provozních nákladů,
7. výpočtem poplatku za odnětí,
8. u dočasného záboru návrhem plánu rekultivace, pokud je nezbytný,
9. stanovisky dotčených orgánů státní správy v případě, že se územní rozhodnutí nevydává, popřípadě se slučuje územní a stavební řízení,
10. souhlasným vyjádřením vlastníka a nájemce dotčených pozemků určených plnění funkcí lesa,
11. souhlasným vyjádřením odborného lesního hospodáře nebo právnické osoby pověřené touto funkcí.

Dnem obdržení žádosti bylo, dle ustanovení § 44 odst. 1 zákona č. 500/2004 Sb., správní řád, na návrh MND a.s., Úprkova 807/6, 695 01 Hodonín, zahájeno správní řízení v dané věci dle ustanovení § 13 odst. 1 zákona č. 289/1995 Sb., o lesích a o změně a doplnění některých zákonů, v platném znění (lesní zákon).

Účastníci řízení s vydáním rozhodnutí o dočasném odnětí souhlasí, jejich podmínky jsou zapracovány do rozhodnutí.

Na základě zhodnocení předložených podkladů Městský úřad Bučovice, odbor životního prostředí dospěl k závěru, že požadavek na pokračování dočasného odnětí předmětných pozemků plnění funkcí lesa je ekonomicky a společensky důvodný. Prodloužení doby odnětí nebude mít další jiné negativní důsledky na plnění funkcí lesa.

Proto, za dodržení podmínek stanovených v tomto rozhodnutí, podle ustanovení § 16 odst. 2 lesního zákona, povolil Městský úřad Bučovice, odbor životního prostředí a stavebního úřadu, podle § 13 odst. 1 lesního zákona, pro další provoz sondy Žd 42 a následnou rekultivaci, dočasnou výjimku ze zákazu využívat předmětné lesní pozemky k jiným účelům.

Roční poplatek za dočasné odnětí správní orgán stanovil (dle původního rozhodnutí) podle vzorce I. uvedeném v příloze k lesnímu zákonu:

$$OLP = PP \cdot CD \cdot f \text{ (Kč.ha}^{-1}\text{)}$$

OLP - poplatek za odnětí lesních pozemků,

PP - průměrná roční potenciální produkce lesů v ČR = $6,3 \text{ m}^3 \text{ ha}^{-1}$,

CD - průměrná cena dřeva na odvozním místě pro rok 2006 = $\blacksquare \text{ Kč/m}^3$,

f - faktor ekologické váhy lesa – les hospodářský = 1,4

[REDACTED]

[REDACTED]

[REDACTED]

[REDACTED]



OBVODNÍ BÁŇSKÝ ÚŘAD V BRNĚ

č.j. SBS 38999/2010/001

V Brně dne 27.01.2011

POTVRZENÍ O ZAEVIDOVÁNÍ ZMĚNY ORGANIZACE V EVIDENCI DOBÝVACÍCH PROSTORŮ

na základě žádosti organizace MND a.s., Úprkova 807/6, Hodonín, PSČ 695 01, IČ: 28483006, doložené výpisem z obchodního rejstříku, vedeného Krajským soudem v Brně, ze dne 01.12.2010, č. výpisu 40281/2010 podané na Obvodní báňský úřad v Brně dne 07.12.2010, č.j. SBS 38999/2010 bylo oznámeno následující: na základě Usnesení Krajského soudu v Brně čj. F 51056/2010-286 ze dne 10.11.2010 byla do obchodního rejstříku správními účinky ke dni 1. 12. 2010 zapsána fúze sloučením zanikajících společností MND a.s., se sídlem Hodonín, Úprkova 807/6, PSČ 695 01, IČ: 27732932, zapsané v obchodním rejstříku vedeném Krajským soudem v Brně, B.4926, Moravské naftové doly, a.s., se sídlem Hodonín, Úprkova 807/6, PSČ 695 01, IČ: 26288583, zapsané v obchodním rejstříku vedeném Krajským soudem v Brně, B.3760, a EUROPGAS a.s., se sídlem Praha 10, Vinohradská 1511/230, PSČ 100 00, IČ: 25572709, zapsané v obchodním rejstříku vedeném Městským soudem v Praze, B.6449 (dále jen „zanikající společnosti“) s nástupnickou společností ORTOKLAS a.s., se sídlem Hodonín, Úprkova 807/6, PSČ 695 01, IČ: 28483006, zapsanou v obchodním rejstříku vedeném Krajským soudem v Brně, B.6209, která současně převzala obchodní firmu zanikající společnosti MND a.s. Nástupnická společnost MND a.s., IČ: 28483006 (původně ORTOKLAS a.s.) tedy počínaje dnem 1. prosince 2010 vstupuje jako univerzální právní nástupce v plném rozsahu do všech práv, závazků a povinností zanikajících společností, přechází na ni veškeré obchodní jmění zanikajících společností, a rovněž plynule, bez přerušení a v plném rozsahu navazuje na dosavadní podnikatelskou činnost zanikajících společností, zejména zanikající společnosti MND a.s., IČ: 27732932. K žádosti organizace ze dne 01.12.2010, týkající se změny organizace MND a.s., se přeevidovává změna organizace u níže uvedených dobývacích prostorů na

MND a.s.
695 01 Hodonín, Úprkova 807/6
IČ: 28483006



Uvedená změna se týká těchto stanovených dobývacích prostorů:

Název dobývacího prostoru	Ev. číslo DP	Dotčené katastrální území	Obec
Břeclav	4 0086	Břeclav	Město Břeclav
Dambořice	4 0040	Dambořice	Obec Dambořice
Dambořice I	4 0054	Dambořice	Obec Dambořice
Dambořice II	4 0061	Dambořice	Obec Dambořice
Dolní Bojanovice IV	4 0126	Dolní Bojanovice	Obec Dolní Bojanovice
Dolní Bojanovice VI	4 0021	Dolní Bojanovice	Obec Dolní Bojanovice
		Josefov u Hodonína	Obec Josefov
		Prušánky	Obec Prušánky
		Starý Poddvorov	Obec Starý Poddvorov
Dubňany I	4 0120	Dubňany	Město Dubňany
Dubňany II	4 0121	Dubňany	Město Dubňany
Heršpice	4 0116	Heršpice	Obec Heršpice
Hrušky	4 0036	Hrušky	Obec Hrušky
		Kostice	Obec Kostice
		Lanžhot	Město Lanžhot
		Moravská Nová Ves	Městys Moravská Nová Ves
		Tvrdonice	Obec Tvrdonice
		Týnec na Moravě	Obec Týnec
		Dolní Bojanovice	Obec Dolní Bojanovice
		Josefov u Hodonína	Obec Josefov
		Mikulčice	Obec Mikulčice
		Prušánky	Obec Prušánky
Chvalkovice	4 0032	Chvalkovice	Obec Chvalkovice
		Nemochovice	Obec Nemochovice
		Švábenice	Městys Švábenice
		Nové Hvězdlice	Městys Hvězdlice
		Staré Hvězdlice	Městys Hvězdlice
Kloboučky	4 0080	Kloboučky	Město Bučovice
		Mouřínov	Obec Mouřínov
Kloboučky I	4 0094	Kloboučky	Město Bučovice
Kloboučky II	4 0095	Kloboučky	Město Bučovice
Kloboučky III	4 0096	Kloboučky	Město Bučovice
Kloboučky V	4 0098	Kloboučky	Město Bučovice
Kloboučky VI	4 0099	Kloboučky	Město Bučovice
Kloboučky VII	4 0100	Kloboučky	Město Bučovice
Kloboučky VIII	4 0101	Kloboučky	Město Bučovice
Kloboučky IX	4 0102	Kloboučky	Město Bučovice
		Ždánice	Město Ždánice
Krumvůř	4 0090	Krumvůř	Obec Krumvůř
Ladná	4 0077	Ladná	Obec Ladná
Ladná I	4 0078	Ladná	Obec Ladná
Lanžhot	4 0070	Lanžhot	Město Lanžhot
Lanžhot I	4 0010	Lanžhot	Město Lanžhot

Lužice I	4 0015	Lužice u Hodonina	Obec Lužice
		Mikulčice	Obec Mikulčice
Moravská Nová Ves I	4 0051	Moravská Nová Ves	Městys Moravská Nová Ves
Mouřínov	4 0081	Mouřínov	Obec Mouřínov
Mouřínov I	4 0082	Mouřínov	Obec Mouřínov
Mouřínov II	4 0104	Mouřínov	Obec Mouřínov
Mouřínov III	4 0105	Mouřínov	Obec Mouřínov
Mouřínov IV	4 0106	Mouřínov	Obec Mouřínov
Mouřínov V	4 0107	Mouřínov	Obec Mouřínov
Nevojice	4 0091	Nevojice	Obec Nevojice
		Lovčice u Kyjova	Obec Lovčice
		Ždánice	Město Ždánice
		Mouchnice	Obec Mouchnice
		Snovídky	Obec Snovídky
Nový Poddvorov	4 0124	Nový Poddvorov	Obec Nový Poddvorov
Poštorná II	4 0052	Poštorná	Město Břeclav
Poštorná III	4 0085	Poštorná	Město Břeclav
Poštorná IV	4 0119	Poštorná	Město Břeclav
Prušánky	4 0112	Prušánky	Obec Prušánky
Prušánky I	4 0122	Prušánky	Obec Prušánky
Prušánky II	4 0123	Prušánky	Obec Prušánky
Starý Poddvorov	4 0125	Starý Poddvorov	Obec Starý Poddvorov
Tvrdonice	4 0037	Tvrdonice	Obec Tvrdonice
		Hrušky	Obec Hrušky
		Kostice	Obec Kostice
Týnec	4 0030	Týnec	Obec Týnec
		Moravská Nová Ves	Městys Moravská Nová Ves
Uhřice u Kyjova	4 0088	Uhřice u Kyjova	Obec Uhřice
Újezd u Brna	4 0071	Újezd u Brna	Město Újezd u Brna
Valtice I	4 0055	Valtice	Město Valtice
Valtice III	4 0111	Valtice	Město Valtice
Velké Bílovice	4 0006	Velké Bílovice	Město Velké Bílovice
		Moravský Žižkov	Obec Moravský Žižkov
		Ladná	Obec Ladná
		Podivín	Město Podivín
		Prušánky	Obec Prušánky
		Čejkovice	Obec Čejkovice
Velké Bílovice I	4 0115	Velké Bílovice	Město Velké Bílovice
Vícemilice	4 0108	Vícemilice	Město Bučovice
Vlkoš	4 0059	Vlkoš u Kyjova	Obec Vlkoš
Vlkoš I	4 0060	Vlkoš u Kyjova	Obec Vlkoš
Vlkoš II	4 0067	Vlkoš u Kyjova	Obec Vlkoš
Vracov I	4 0056	Vracov	Město Vracov
Vracov II	4 0057	Vracov	Město Vracov
Vracov III	4 0058	Vracov	Město Vracov

Žarošice	4 0089	Žarošice	Obec Žarošice
Žarošice I	4 0110	Žarošice	Obec Žarošice
Ždánice	4 0035	Ždánice	Město Ždánice
Ždánice I	4 0092	Ždánice	Město Ždánice
Ždánice II	4 0109	Ždánice	Město Ždánice

Zaevidování změny dobývacích prostorů v evidenci dobývacích prostorů vedené OBÚ v Brně bylo provedeno v souladu s vydaným oprávněním pro organizaci MND a.s., vydané Obvodním báňským úřadem v Brně, pod č.j. SBS 39685/2010/01, dne 03.01.2011, které nabylo právní moci dne 17.01.2011.



předseda
Obvodního báňského úřadu v Brně

Rozdělovník:

1. MND a.s., Úprkova 807/6, 695 01 Hodonín;
2. Město Břeclav, nám. T.G.Masaryka 3, 690 02 Břeclav;
3. Obec Dambořice, Dambořice č.p. 69, 696 35 Dambořice;
4. Obec Dolní Bojanovice, Hlavní 419, 696 17 Dolní Bojanovice;
5. Obec Hrušky, U zbrojnice 100, 691 56 Hrušky;
6. Obec Kostice, nám. Osvobození 445/14, 691 52 Kostice;
7. Město Lanžhot, Náměstí 177/2, 692 51 Lanžhot;
8. Městys Moravská Nová Ves, Dolní 230, 691 55 Moravská Nová Ves;
9. Obec Tvrdonice, nám. Míru 96/31, 691 53 Tvrdonice;
10. Obec Týnec, Náves 1, 691 54 Týnec;
11. Obec Josefov, Hlavní 131, 696 21 Josefov;
12. Obec Mikulčice, Mikulčice č.p. 245, 696 19 Mikulčice;
13. Obec Prušánky, Prušánky č.p.100, 696 21 Prušánky;
14. Obec Chvalkovice, Chvalkovice č.p. 61, 683 42 Chvalkovice;
15. Obec Nemochovice, Nemochovice č.p. 132, 683 33 Nemochovice;
16. Městys Švábenice, Švábenice č.p. 18, 683 23 Švábenice;
17. Městys Hvězdlice, Hvězdlice č.p. 72, 683 41 Hvězdlice;
18. Město Bučovice, Jiráskova 502, 685 01 Bučovice;
19. Obec Krumvíř, Krumvíř č.p. 184, 691 73 Krumvíř;
20. Obec Lužice, Česká 592/1, 696 18 Lužice;
21. Obec Mouřínov, Mouřínov č.p. 190, 685 01 Bučovice;
22. Obec Nevojice, Nevojice č.p. 33, 685 01 Bučovice;
23. Obec Starý Poddvorov, Starý Poddvorov č.p. 230, 696 16 Starý Poddvorov;
24. Obec Mutěnice, Masarykova 200, 696 11 Mutěnice;
25. Obec Uhřice, Uhřice č.p. 177, 696 34 Uhřice u Kyjova;

26. Město Újezd u Brna, Újezd u Brna č.p. 107, 664 53 Újezd u Brna;
27. Město Valtice, nám. Svobody 21, 691 42 Valtice;
28. Město Velké Bílovice, nám. Osvoboditelů 570, 691 02 Velké Bílovice;
29. Obec Moravský Žižkov, Bílovská 145, 691 01 Moravský Žižkov;
30. Město Podivín, Masarykovo nám. 20/180, 691 45 Podivín;
31. Obec Vlkoš, Vlkoš č.p. 95, 696 41 Vlkoš u Kyjova;
32. Město Vracov, nám. Míru 202, 696 42 Vracov;
33. Obec Žarošice, Žarošice č.p. 14, 696 34 Žarošice;
34. Město Ždánice, Městečko 787, 696 32 Ždánice;
35. Obec Lovčice, Lovčice č.p. 118, 696 39 Lovčice;
36. Obec Snovídky, Snovídky č.p. 1, 683 33 Snovídky;
37. Obec Nevojice, Nevojice č.p. 33, 685 01 Nevojice;
38. Obec Mouchnice, Mouchnice č.p. 7, 683 33 Mouchnice;
39. Obec Čejkovice, Templářská 500, 696 15 Čejkovice;
40. Obec Ladná, Masarykova 119/60, 691 46 Ladná;
41. Katastrální úřad pro Jihomoravský kraj, Katastrální pracoviště Hodonín, Dobrovolského 255, 695 01 Hodonín;
42. Katastrální úřad pro Jihomoravský kraj, Katastrální pracoviště Kyjov, Masarykovo náměstí 57, 697 01 Kyjov;
43. Katastrální úřad pro Jihomoravský kraj, Katastrální pracoviště Břeclav, Sady 28. října 16/720, 690 02 Břeclav;
44. Katastrální úřad pro Jihomoravský kraj, Katastrální pracoviště Vyškov, II. odboje 1, 682 01 Vyškov;
45. Český báňský úřad, Kozí 4, P.O.BOX 140, 110 01 Praha 1;
46. Ministerstvo průmyslu a obchodu ČR, Na Františku 32, 110 15 Praha 1;
47. Ministerstvo životního prostředí, odbor výkonu státní správy VII, Mezírka 1, 602 00 Brno;
48. Krajský úřad Jihomoravského kraje, Odbor životního prostředí, Žerotínovo nám. 3/5, 602 00 Brno;
49. Česká geologická služba - Geofond, Odbor informací o nerostných surovinách, Kostelní 26, 170 06 Praha 7;
50. Městský úřad Hodonín, Stavební úřad, Horní Valy 3655/2, 695 01 Hodonín;
51. Městský úřad Břeclav, Stavební úřad, T.G. Masaryka 3, 690 02 Břeclav;
52. Městský úřad Kyjov, Stavební úřad, Masarykovo náměstí 30/5, 697 22 Kyjov;
53. Městský úřad Bučovice, Stavební úřad, Jiráskova 502, 685 01 Bučovice;
54. Městský úřad Ždánice, Stavební úřad, Městečko 787, 696 32 Ždánice;
55. Městský úřad Hustopeče, Stavební úřad, Dukelské náměstí 2/2, 693 17 Hustopeče;
56. Městský úřad Šlapanice u Brna, Stavební úřad, Masarykovo náměstí 7, 664 51 Šlapanice;
57. Městský úřad Velké Bílovice, Stavební úřad, náměstí Osvoboditelů 570, 691 02 Velké Bílovice;
58. Městský úřad Vyškov, Stavební úřad, Masarykovo náměstí 1/108, 682 00 Vyškov.

Ověřovací doložka konverze na žádost do dokumentu v listinné podobě

Ověřuji pod pořadovým číslem 16072125-8325-110209094827, že tento dokument v listinné podobě, který vznikl převedením z dokumentu obsaženého v datové zprávě, skládajícího se z 5 listů, se shoduje s obsahem dokumentu, jehož převedením vznikl.

Autorizovanou konverzí dokumentu se nepotvrzuje správnost a pravdivost údajů obsažených v dokumentu a jejich soulad s právními předpisy.

Vstupující dokument obsažený v datové zprávě byl podepsán zaručeným elektronickým podpisem založeným na kvalifikovaném certifikátu vydaném akreditovaným poskytovatelem certifikačních služeb a platnost zaručeného elektronického podpisu byla ověřena dne 09.02.2011 v 09:48:30. Zaručený elektronický podpis byl shledán platným ve smyslu ověření integrity dokumentu, tzn. dokument nebyl změněn, a ověření platnosti kvalifikovaného certifikátu bylo provedeno vůči poslednímu zveřejněnému seznamu zneplatněných kvalifikovaných certifikátů vydanému k datu 09.02.2011 08:30:19.

Údaje o zaručeném elektronickém podpisu:

Číslo kvalifikovaného certifikátu 0F 7B E7, kvalifikovaný certifikát byl vydán akreditovaným poskytovatelem certifikačních služeb PostSignum Qualified CA 2, Česká pošta, s.p. [IČ 47114983] pro podepisující osobu (označující osobu) [redacted] předseda OBÚ Brno, úřad Brno, 00162, Český báňský úřad [IČ 00025844].

Údaje o časovém razítku:

K dokumentu nebylo připojeno kvalifikované časové razítko

Subjekt, který autorizovanou konverzi dokumentu provedl:

[redacted] notářka

Datum vyhotovení ověřovací doložky:

09.02.2011

Jméno, příjmení a podpis osoby, která autorizovanou konverzi dokumentu provedla:

[redacted]
[redacted]
[redacted]
[redacted]
[redacted]

Otisk úředního razítka:



16072125-8325-110209094827



Poznámka:

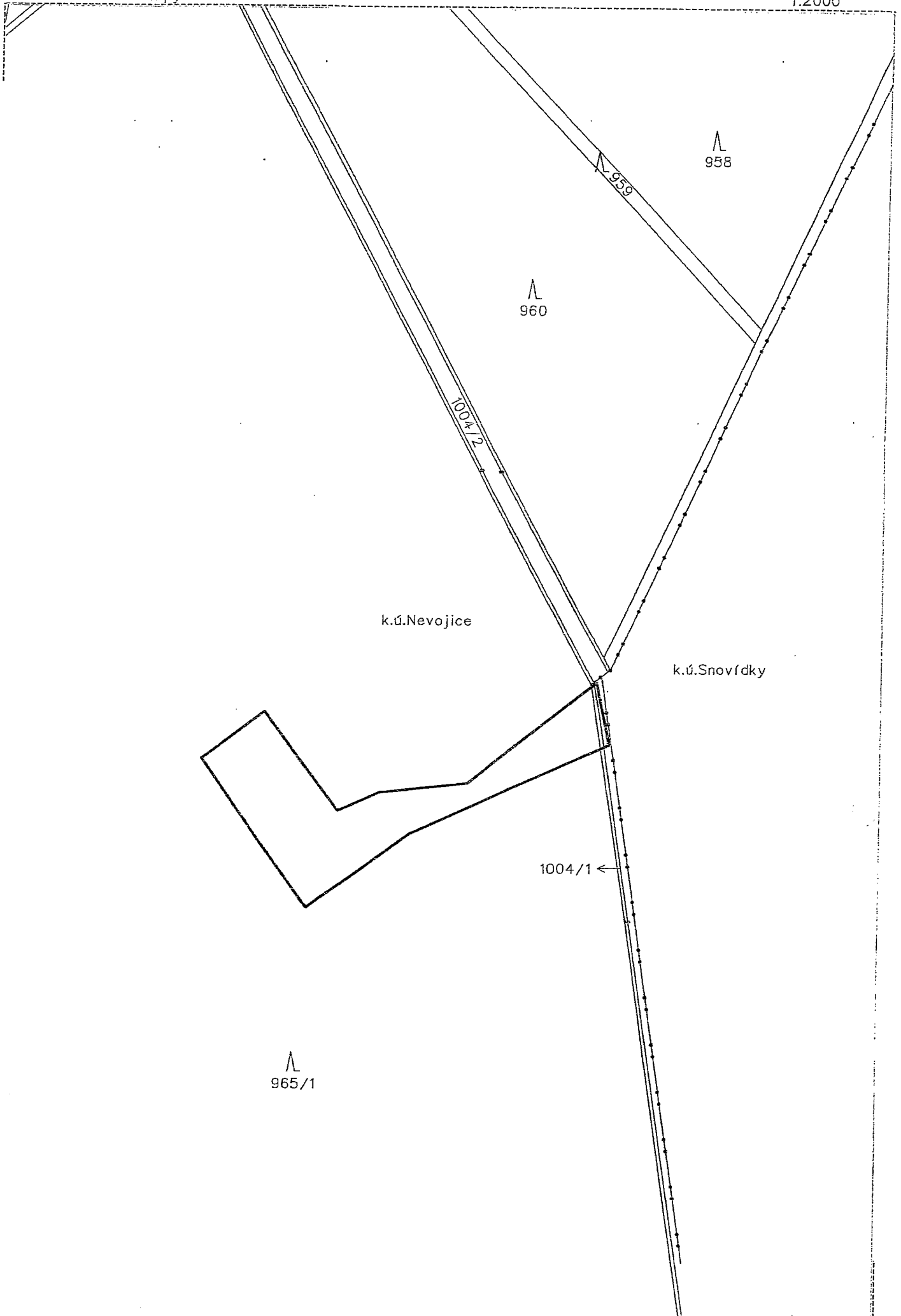
V době od uveřejnění seznamu kvalifikovaných certifikátů, vůči kterému byla ověřována platnost kvalifikovaného certifikátu, do provedení autorizované konverze dokumentů mohlo dojít k zneplatnění kvalifikovaného certifikátu.

Kontrolu této ověřovací doložky lze provést v centrální evidenci ověřovacích doložek přístupně způsobem umožňujícím dálkový přístup na adrese <https://www.czechpoint.cz/overovacidolozky>.

Dosavadní stav			Vymezená zájmová plocha					Porovnání se stavem evidence právních vztahů						
Označení pozemku parc. číslem	Výměra parcely		Druh pozemku Způsob využití	Označení pozemku parc. číslem(KN)	Výměra parcely		Druh pozemku Způsob využití	Poznámka	Díl přechází z pozemku označeného v		Číslo listu vlast.	Výměra dílu		Označení dílu
	ha	m ²			ha	m ²			katastru nemovitostí	dřívější poz.evidence		ha	m ²	
				KM-D 965/1 1004/1	44	92	<i>les</i>	část						
				CELKEM	45	74	<i>ost. pl.</i>	část						
					č.b	Y	X							
					1	565831.28	1173196.23							
					2	565804.61	1173176.54							
					3	565774.13	1173217.68							
					4	565756.94	1173210.05							
					5	565720.14	1173205.98							
					6	565667.09	1173163.64							
					7	565661.63	1173189.55							
					8	565744.20	1173227.34							
					9	565786.47	1173258.14							

MND a.s. Úprkova 807/6, Hodonín	Okres : Vyškov	Obec : Nevojice	K.Ú. : Nevojice
	Číslo zak.	Mapový list: KM-D	Měř.: 1:2000
EVIDENČNÍ ÚDAJE o pozemcích			

Plocha u trsu sond Žd-88,89,90,91	Potvrdil:
Dne: 31.7.2008	 Datum, razítko, podpis
Vyhotovil: 	



k.ú. Nevojice

k.ú. Snovídky

1004/1 ←

△
965/1

△
960

△
958

△
959

1004/2

Dosavadní stav				Vymezená zájmová plocha				Porovnání se stavem evidence právních vztahů						
Označení pozemku parc. číslem	Výměra parcely		Druh pozemku Způsob využití	Označení pozemku parc. číslem(KN)	Výměra parcely		Druh pozemku Způsob využití	Poznámka	Díl přechází z pozemku označeného v		Číslo listu vlast.	Výměra dílu		Označení dílu
	ha	m ²			ha	m ²			katastru nemovitostí	dřívější poz.evidence		ha	m ²	
				KM-D 965/2 965/3 965/4		30 49 1 41 9		celá celá celá						
				CELKEM		31 99								
					č.b	Y	X							
					101	565590.56	1173689.15							
					102	565588.71	1173701.60							
					103	565592.88	1173696.92							
					104	565605.78	1173692.14							
					105	565608.06	1173692.47							
					106	565608.33	1173690.90							
					107	565622.21	1173693.03							
					108	565621.95	1173694.52							
					109	565624.81	1173695.12							
					110	565624.53	1173696.76							
					111	565633.50	1173698.66							
					112	565633.64	1173697.82							
					113	565636.74	1173698.48							
					114	565637.03	1173696.74							
					115	565640.30	1173697.44							
					116	565678.82	1173709.11							
					117	565679.72	1173696.21							
					118	565681.34	1173688.78							
					119	565685.35	1173670.33							
					120	565692.49	1173637.57							
					121	565650.68	1173630.63							
					122	565642.00	1173681.66							
					123	565637.84	1173680.90							
					124	565636.20	1173690.57							
					125	565632.68	1173689.92							
					126	565632.50	1173690.96							
					127	565628.89	1173690.29							
					128	565628.71	1173691.36							
					129	565603.09	1173687.17							

Moravské naftové doly, a.s. Úprkova 807/6, Hodonín	Okres : Vyškov	Obec : Nevojice	K.Ú. : Nevojice
	Číslo zak.	Mapový list: KM-D	Měř.: 1:1000


EVIDENČNÍ ÚDAJE o pozemcích

Plocha u trsu sond Žd-20,32,33,35

Dne: 3.8.2007

Vyhotovil: 

Potvrdil:



odd 504 B

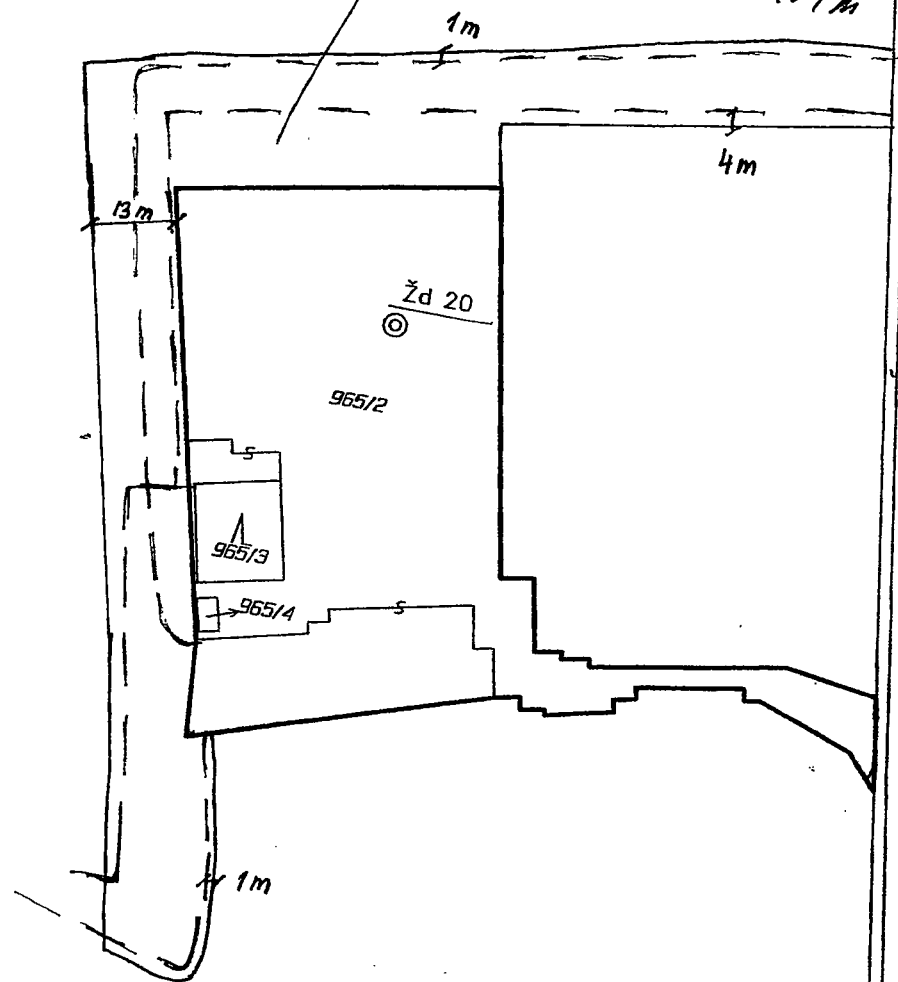
k.a. Nevojice

k.a. Šno

965/1

1004/1

omezení pozemku 3109 m²



966

Snímek mapy katastru nemovitostí
Katastrální území: Nevojice
Měřítko: 1:1000

V prostředním kop

988/1

-50.00-



Zd30



-30.00-

988/2

Katastr.území: Ždánice

Katastr.území: Nevojice

Dosavadní stav			Vymezená zájmová plocha					Porovnání se stavem evidence právních vztahů						
Označení pozemku parc. číslem	Výměra parcely		Druh pozemku	Označení pozemku parc. číslem(KN)	Výměra parcely		Druh pozemku	Poznámka	Díl přechází z pozemku označeného v		Číslo listu vlast.	Výměra dílu		Označení dílu
	ha	m ²			Způsob využití	ha			m ²	Způsob využití		katastru nemovitostí	dřívější poz.evidence	
				KM-D 988/2 988/3 988/4		39 99 1 39 9		celá celá celá						
				CELKEM		41 44								
					č.b	Y	X							
					101	566833.19	1173455.99							
					102	566823.46	1173451.28							
					103	566844.10	1173403.95							
					104	566779.46	1173374.01							
					105	566757.12	1173421.42							
					106	566792.30	1173437.89							
					107	566791.30	1173445.64							
					108	566803.75	1173450.68							
					109	566812.53	1173457.70							
					110	566815.78	1173457.50							
					111	566823.86	1173465.37							
					112	566829.17	1173467.21							

Moravské naftové doly, a.s. Úprkova 807/6, Hodonín	Okres : Vyškov	Obec : Nevojice	K.Ú. : Nevojice
	Číslo zak.	Mapový list: KM-D	Měř.: 1:1000
	EVIDENČNÍ ÚDAJE o pozemcích		
Plocha u trsu sond Žd-22,80,81,82,83		Potvrdil:	
Dne: 3.8.2007			
Vyhotovil: 			

Snímek mapy KM-D

V prostředním kopci

988/1

Zd 22

988/2

988/4

988/3

omezni

184

1m

k.ú. Žďarice

k.ú. Nevojice

988/2

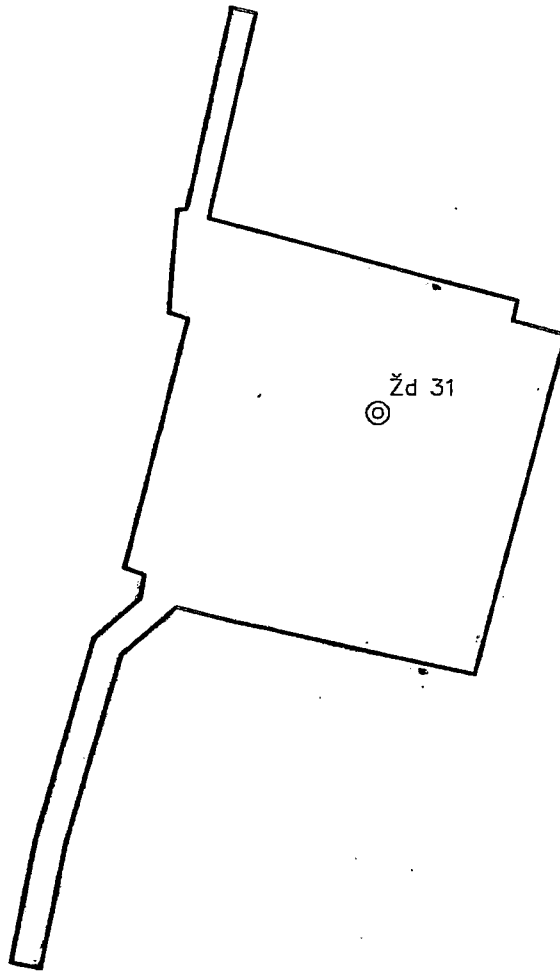
Dosavadní stav			Vymezená zájmová plocha					Porovnání se stavem evidence právních vztahů						
Označení pozemku parc. číslem	Výměra parcely		Druh pozemku Způsob využití	Označení pozemku parc. číslem(KN)	Výměra parcely		Druh pozemku Způsob využití	Poznámka	Díl přechází z pozemku označeného v		Číslo listu vlast.	Výměra dílu		Označení dílu
	ha	m ²			ha	m ²			katastru nemovitostí	dřívější poz.evidence		ha	m ²	
				KM-D 988/1		27 67		část						
				CELKEM		27 67								
					č.b	Y	X							
					1	566565.89	1173120.52							
					2	566610.23	1173110.60							
					3	566597.55	1173113.62							
					4	566609.76	1173107.47							
					5	566612.39	1173106.55							
					6	566604.25	1173073.55							
					7	566606.78	1173072.65							
					8	566605.82	1173059.12							
					9	566560.73	1173070.98							
					10	566561.30	1173073.65							
					11	566554.34	1173075.52							
					13	566604.61	1173059.00							
					14	566601.67	1173060.15							
					15	566595.85	1173032.99							
					16	566599.06	1173032.24							
					17	566605.46	1173111.74							
					18	566616.19	1173115.82							
					19	566612.66	1173118.04							
					20	566623.68	1173142.38							
					21	566619.78	1173143.29							
					22	566626.75	1173158.52							
					23	566622.83	1173159.35							

Moravské naftové doly, a.s. Úprkova 807/6, Hodonín	Okres : Vyškov	Obec : Nevojice	K.Ú. : Nevojice
	Číslo zak.	Mapový list: KM-D	Měř.: 1:1000
EVIDENČNÍ ÚDAJE o pozemcích			

Plocha u trsu sond Žd-31,94,95	Potvrdil:
Dne: 8.8.2007	
Vyhotovil: ██████████	

V prostředním kopci

Λ
988/1



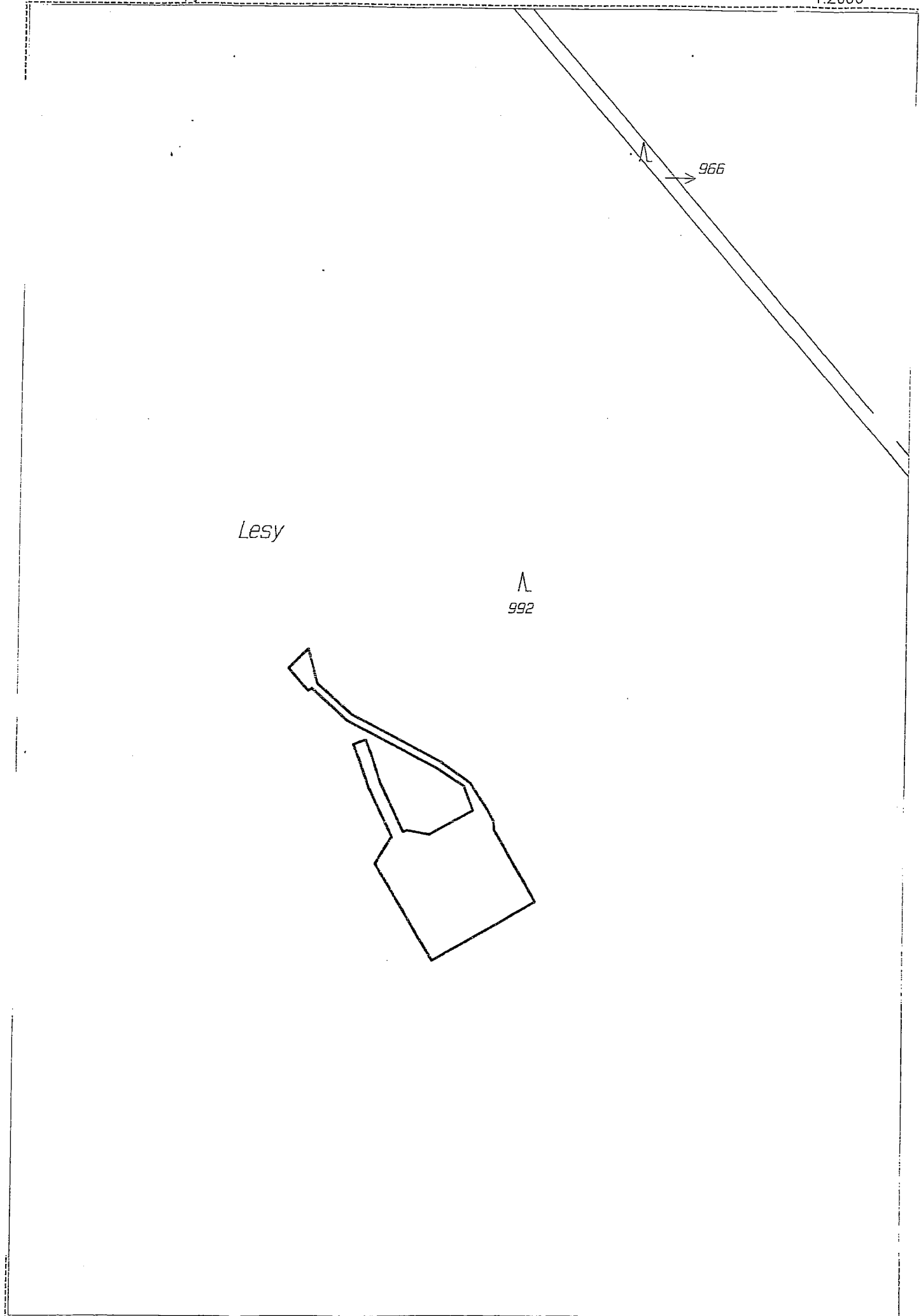
Dosavadní stav			Vymezená zájmová plocha					Porovnání se stavem evidence právních vztahů						
Označení pozemku parc. číslem	Výměra parcely		Druh pozemku Způsob využití	Označení pozemku parc. číslem(KN)	Výměra parcely		Druh pozemku Způsob využití	Poznámka	Díl přechází z pozemku označeného v		Číslo listu vlast.	Výměra dílu		Označení dílu
	ha	m ²			ha	m ²			katastru nemovitostí	dřívější poz.evidence		ha	m ²	
				KM-D 992	30	10		část						
				CELKEM	30	10								
					č.b	Y		X						
					5	565917.78		1173977.21						
					6	565941.87		1173937.03						
					8	565935.40		1173926.34						
					9	565928.67		1173923.06						
					10	565919.40		1173924.79						
					19	565901.48		1173914.62						
					20	565895.91		1173913.64						
					21	565892.92		1173918.90						
					22	565892.57		1173922.64						
					24	565875.07		1173952.50						
					38	565902.65		1173903.15						
					39	565905.38		1173904.40						
					40	565916.64		1173897.05						
					41	565915.09		1173894.37						
					42	565952.05		1173874.95						
					43	565953.75		1173877.60						
					44	565968.94		1173863.96						
					45	565966.59		1173862.06						
					46	565970.35		1173865.02						
					47	565978.60		1173855.72						
					48	565970.50		1173847.52						
					2001	565951.28		1173887.36						
					2002	565946.50		1173885.36						
					2003	565948.73		1173893.97						
					2004	565943.84		1173892.25						
					2005	565945.11		1173905.10						
					2006	565940.24		1173903.16						
					2007	565934.96		1173926.13						
					2008	565930.37		1173923.89						

MND a.s. Úprkova 807/6, Hodonín	Okres : Vyškov	Obec : Nevojice	K.U. : Nevojice
	Číslo zak.	Mapový list: KM-D	Měř.: 1:2000
EVIDENČNÍ ÚDAJE o pozemcích			

Plocha u sond Žd-71,110

Dne: 18.9.2008

Vyhotovil: XXXXXXXXXX



Lesy

^
992

966

Dosavadní stav			Vymezená zájmová plocha					Porovnání se stavem evidence právních vztahů						
Označení pozemku parc. číslem	Výměra parcely		Druh pozemku Způsob využití	Označení pozemku parc. číslem(KN)	Výměra parcely		Druh pozemku Způsob využití	Poznámka	Díl přechází z pozemku označeného v		Číslo listu vlast.	Výměra dílu		Označení dílu
	ha	m ²			ha	m ²			katastru nemovitostí	dřívější poz.evidence		ha	m ²	
				KM-D 992	15	58		část						
				CELKEM	15	58								
					č.b	Y	X							
					1	566351.59	1173289.85							
					2	566341.51	1173298.58							
					3	566335.53	1173292.00							
					4	566323.10	1173302.01							
					5	566293.98	1173269.70							
					6	566306.23	1173256.37							
					7	566309.18	1173255.42							
					8	566321.44	1173249.99							
					14	566304.72	1173248.74							
					15	566308.22	1173248.52							

MND a.s. Úprkova 807/6, Hodonín	Okres : Vyškov	Obec : Nevojice	K.U. : Nevojice
	Číslo zak.	Mapový list: KM-D	Měř.: 1:2000

EVIDENČNÍ ÚDAJE o pozemcích

Plocha u sond Žd-92,93

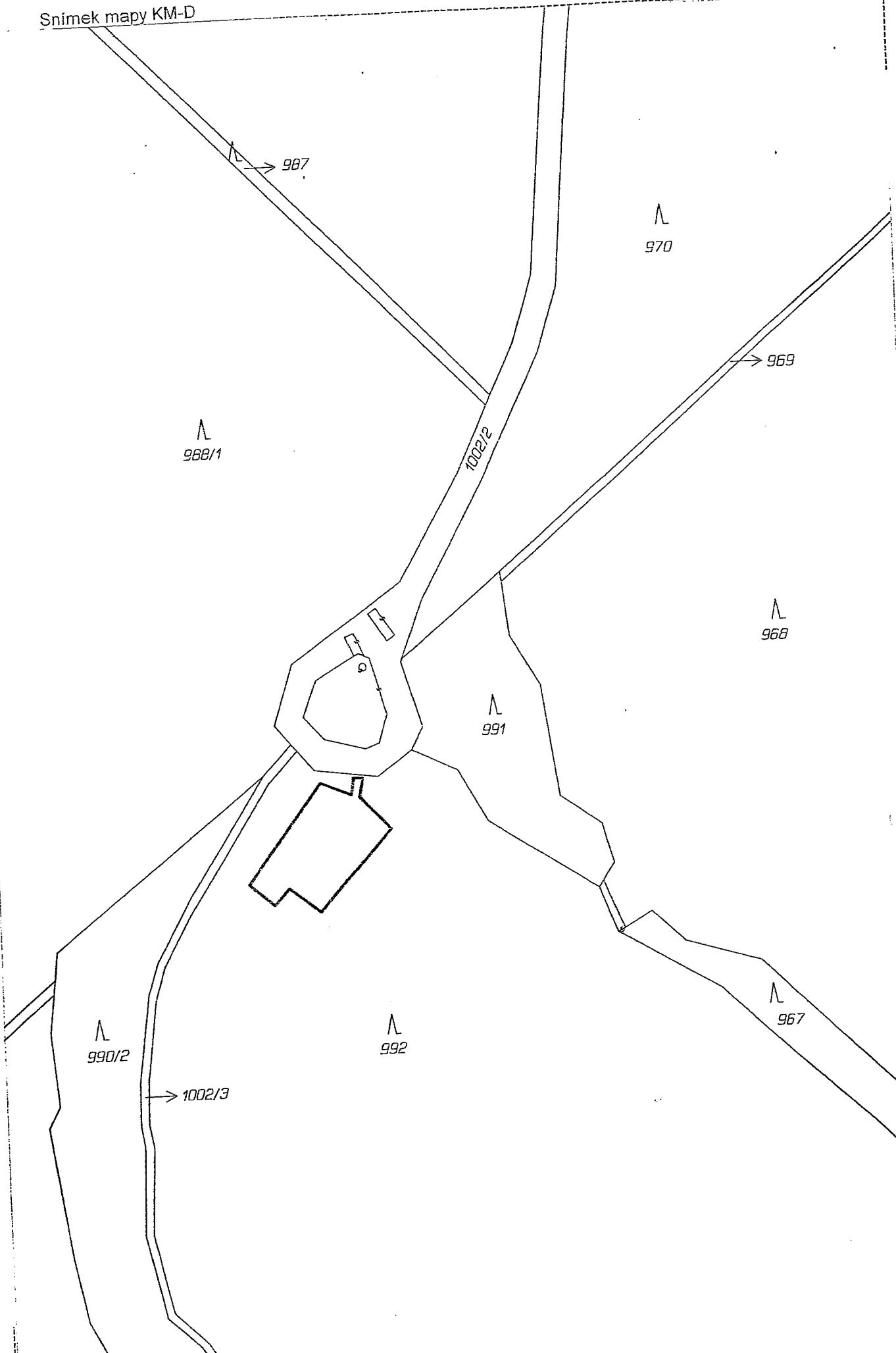
Potvrdil:

Dne: 17.9.2008

Vyhotovil: XXXXXXXXXX

1:2000

Snimek mapy KM-D



Dosavadní stav			Vymezená zájmová plocha					Porovnání se stavem evidence právních vztahů						
Označení pozemku parc. číslem	Výměra parcely		Druh pozemku	Označení pozemku parc. číslem(KN)	Výměra parcely		Druh pozemku	Poznámka	Díl přechází z pozemku označeného v		Číslo listu vlast.	Výměra dílu		Označení dílu
	ha	m ²			Způsob využití	ha			m ²	Způsob využití		katastru nemovitostí	dřívější poz.evidence	
				KM-D 992		53 85		část						
				CELKEM		53 85								
					č.b	Y	X							
					1	566185.06	1173586.83							
					4	566143.73	1173560.85							
					5	566148.69	1173554.74							
					6	566151.71	1173556.98							
					8	566155.98	1173552.24							
					9	566160.50	1173554.37							
					10	566197.99	1173509.12							
					11	566227.85	1173533.94							
					110	566131.88	1173582.78							
					112	566165.21	1173611.49							
					1001	565895.72	1173579.06							
					1002	565890.35	1173592.50							
					1003	565907.88	1173592.42							
					1004	565932.67	1173592.45							
					1005	565933.55	1173595.86							
					1006	566097.75	1173577.61							
					1007	566096.20	1173574.55							
					1011	566118.49	1173571.57							


Moravské naftové doly, a.s. Úprkova 807/6, Hodonín	Okres : Vyškov	Obec : Nevojice	K.Ú. : Nevojice
	Číslo zak.	Mapový list: KM-D	Měr.: 1:1000 2
	EVIDENČNÍ ÚDAJE o pozemcích		

Plocha u trsu sond Žd-21,77

Dne: 8.8.2007

Vyhotov

Potvrdil:



Snímek mapy KM-D

Λ
968

Λ
967

Žd 21
⊙

omezení pozemku
467 m²

Λ
992

Lesy



96

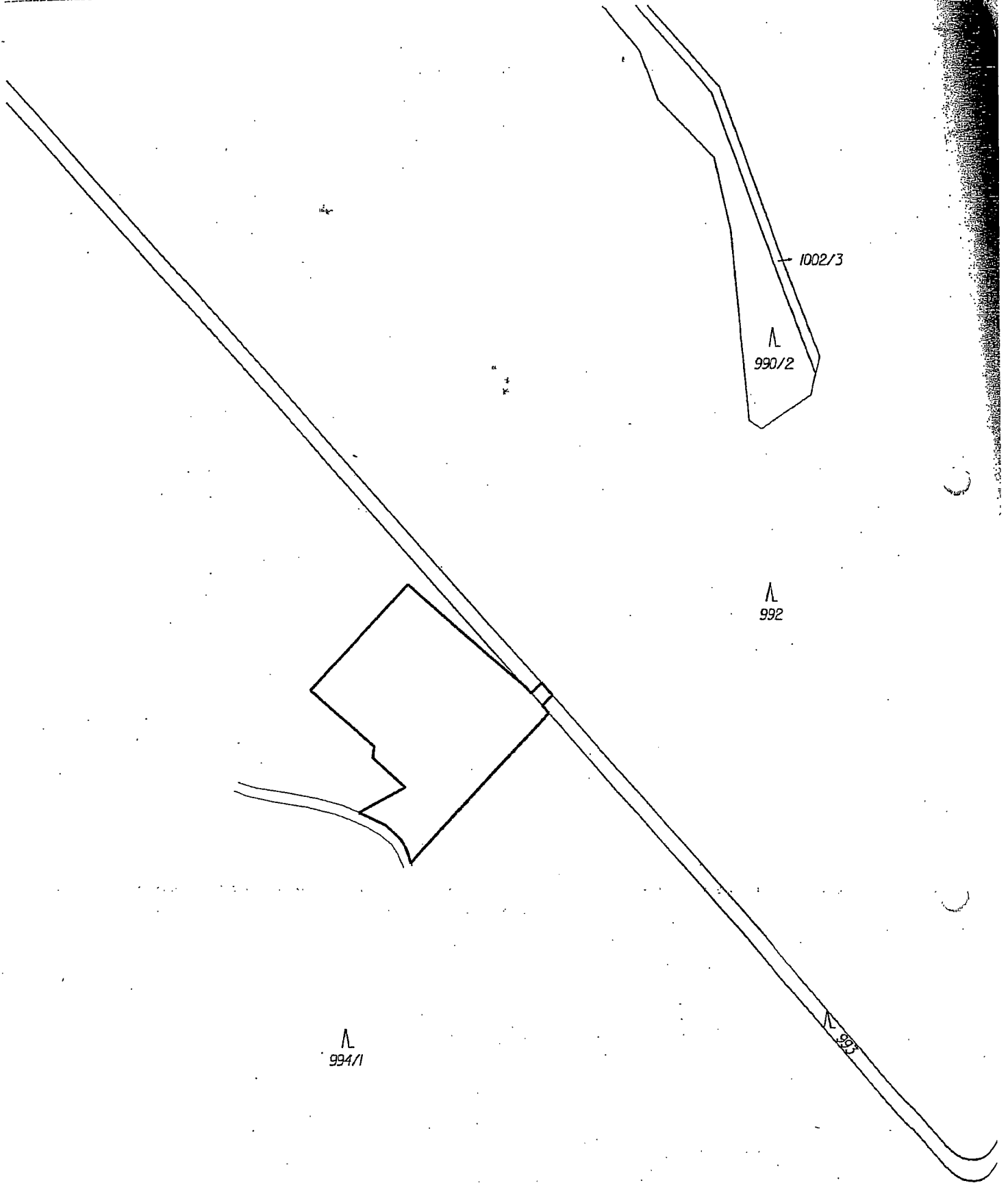
96



Osavadní stav				Vymezená zájmová plocha				Porovnání se stavem evidence právních vztahů						
Označení pozemku parc. číslem	Výměra parcely		Druh pozemku Způsob využití	Označení pozemku parc. číslem(KN)	Výměra parcely		Druh pozemku Způsob využití	Poznámka	Díl přechází z pozemku označeného v		Číslo listu vlast.	Výměra dílu		Označení dílu
	ha	m ²			ha	m ²			katastru nemovitostí	dřívější poz.evidence		ha	m ²	
				993		36		část část						
				994/1	45	60								
				CELKEM	45	96								

BOD	Y(JTSK)	X(JTSK)
1	566348.44	1173888.98
2	566400.46	1173945.47
3	566402.16	1173940.11
4	566404.39	1173936.21
5	566410.08	1173930.92
6	566419.52	1173926.29
7	566420.16	1173926.04
8	566402.59	1173916.69
9	566415.10	1173905.02
10	566414.55	1173900.81
11	566439.28	1173878.52
12	566401.87	1173838.88
13	566357.85	1173878.19
14	566355.24	1173881.18
15	566351.32	1173877.19
16	566347.08	1173882.04
17	566351.01	1173886.03

Moravské naftové doly, a.s. Úprkova 807/6 Hodonín	Okres: VYSKOV	Obec: NEVOJICE	K.U.: NEVOJICE
	Číslo zak.	Mapový list: KM-D	Měř.: 1:2000
EVIDENČNÍ ÚDAJE o pozemcích			
PLOCHA U SONDY ŽDÁNICE 17		Potvrdil:	
Dne: 11.8.2006			
Vyhotovil: 			



Dosaďadn stav			Vymezen zjmov plocha					Porovnn se stavem evidence prvnch vztah						
Oznaen pozemku parc. slem	Vmra parcely		Druh pozemku Zpsob vyutn	Oznaen pozemku parc. slem(KN)	Vmra parcely		Druh pozemku Zpsob vyutn	Poznmka	Dl pechz z pozemku oznaenho v		slo listu vlast..	Vmra dlu		Oznaen dlu
	ha	m 2			ha	m 2			katastru nemovitost	dvejs poz.evidence		ha	m 2	
				994/1	4	80		st						
				994/2	35	14		cel						
				994/3	1	94		cel						
				994/4		9		cel						
				CELKEM	41	97								

BOD	Y(JTSK)	X(JTSK)
1	566811.09	1174148.60
2	566758.05	1174164.08
3	566773.72	1174219.12
4	566777.86	1174218.32
5	566778.64	1174221.08
6	566804.92	1174214.03
7	566805.40	1174215.73
8	566814.63	1174213.16
9	566830.67	1174208.68
10	566830.46	1174207.73
11	566836.85	1174205.94
12	566835.10	1174198.30
13	566842.54	1174198.49
14	566842.16	1174201.57
15	566846.25	1174201.41
16	566849.38	1174201.29
17	566847.54	1174191.05
18	566843.64	1174191.25
19	566838.62	1174174.52
20	566825.63	1174126.91
21	566822.27	1174116.00
22	566816.60	1174117.99
23	566819.87	1174128.60
24	566832.85	1174176.15
25	566837.47	1174191.57
26	566836.17	1174191.64
27	566835.92	1174189.44
28	566820.76	1174183.42

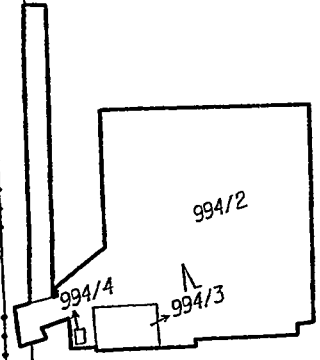
Moravsk naftov doly, a.s. prkova 807/6 Hodonn	Okres : VYKOV	Obec : NEVOJICE	K.. : NEVOJICE
	slo zak.	Mapov list: KM-D	Mf.: 1:2000
EVIDENN DAJE o pozemcch			
PLOCHA U SONDY DNICE 12		Potvrdil:	
Dne: 11.8.2006		[Redacted Signature]	
Vyhotovil: [Redacted Name]			

Snímek KM-D 1:2 000

k.ú. Žďárnice

k.ú. Nevojtice

998/2



996

nek KM-D

1:1000

Snímek KM-D porizen dne: 1.4.2005

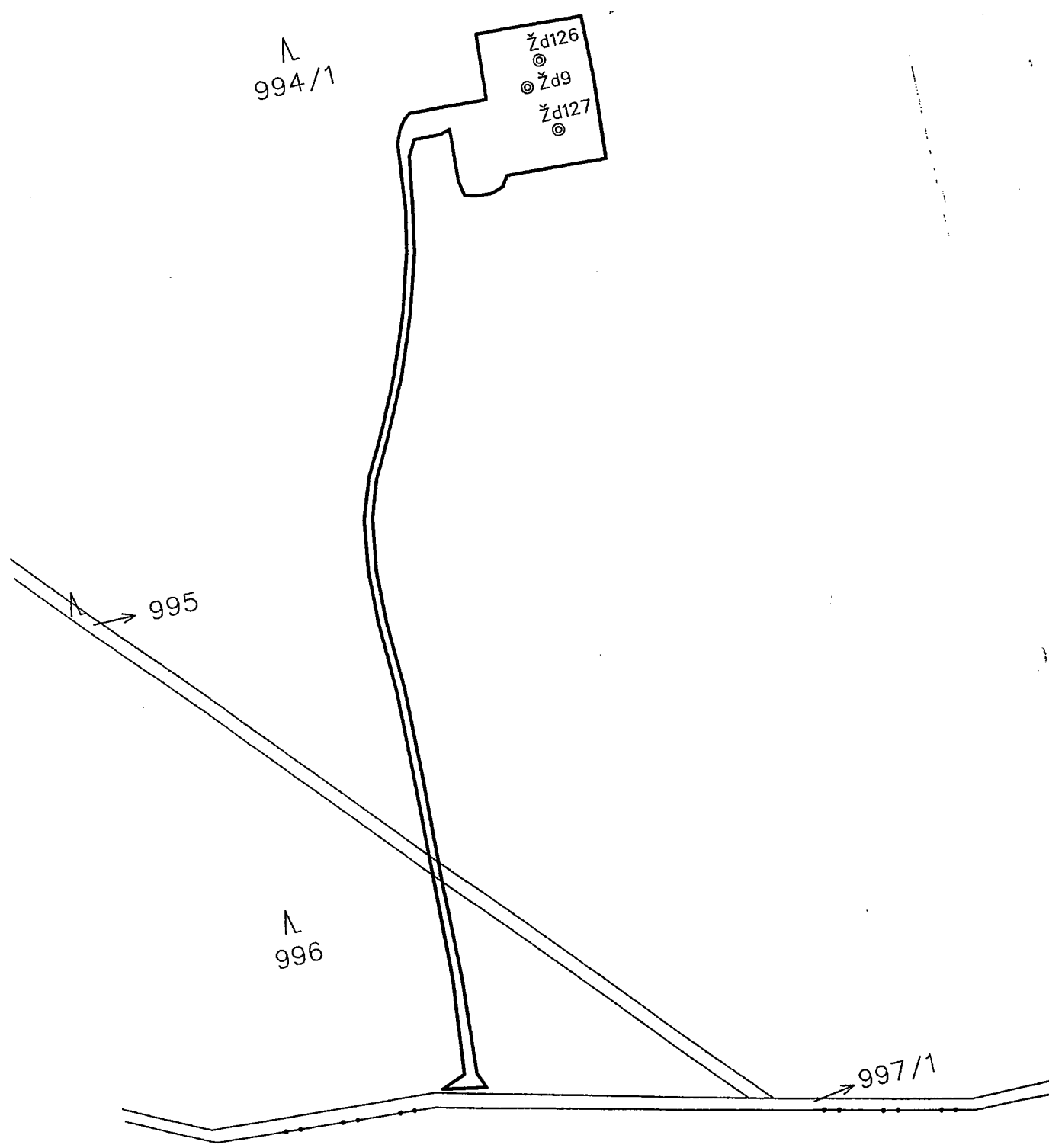
Λ
994/1

Žd126
⊙
⊙ Žd9
⊙ Žd127
⊙

Λ → 995

Λ
996

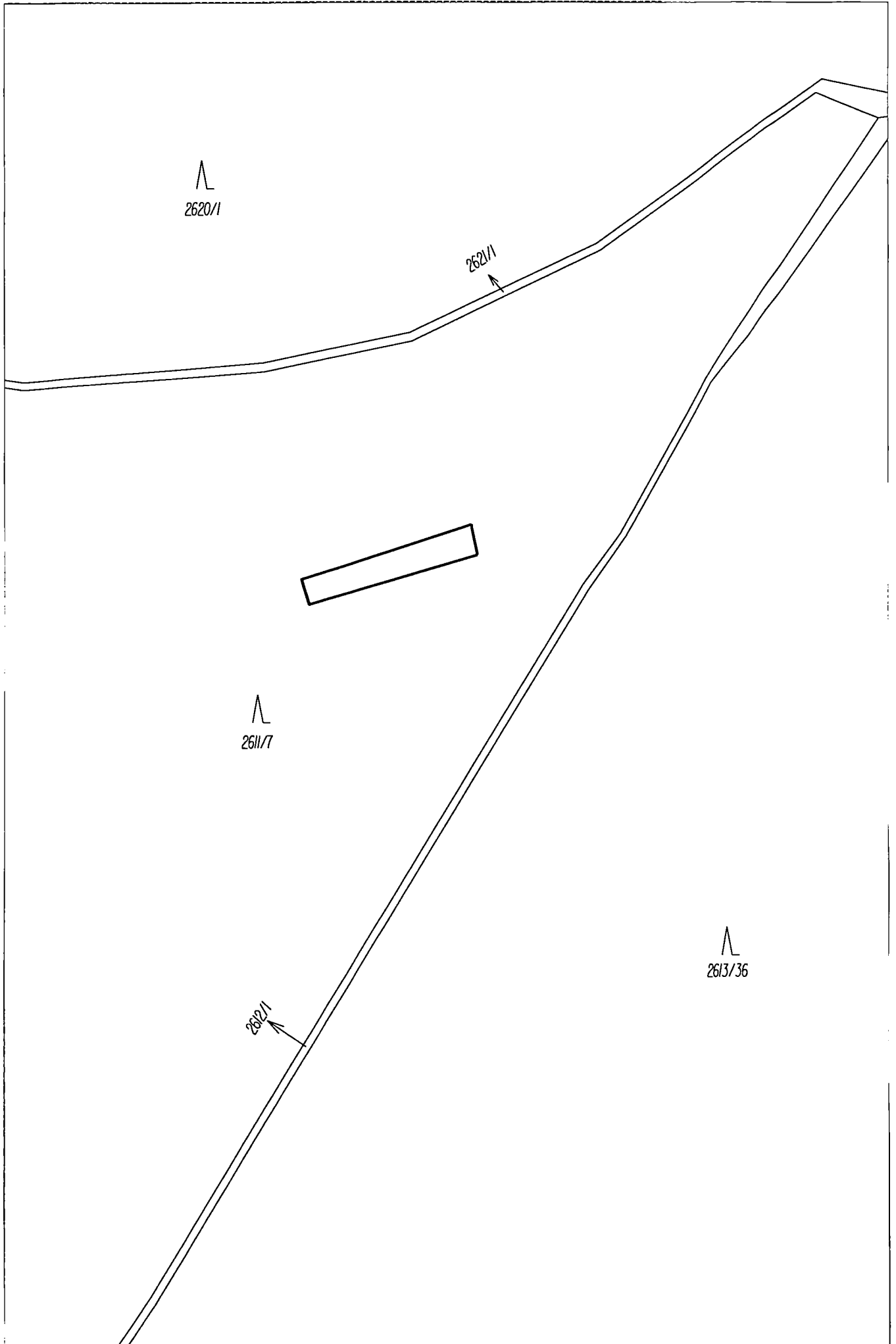
→ 997/1

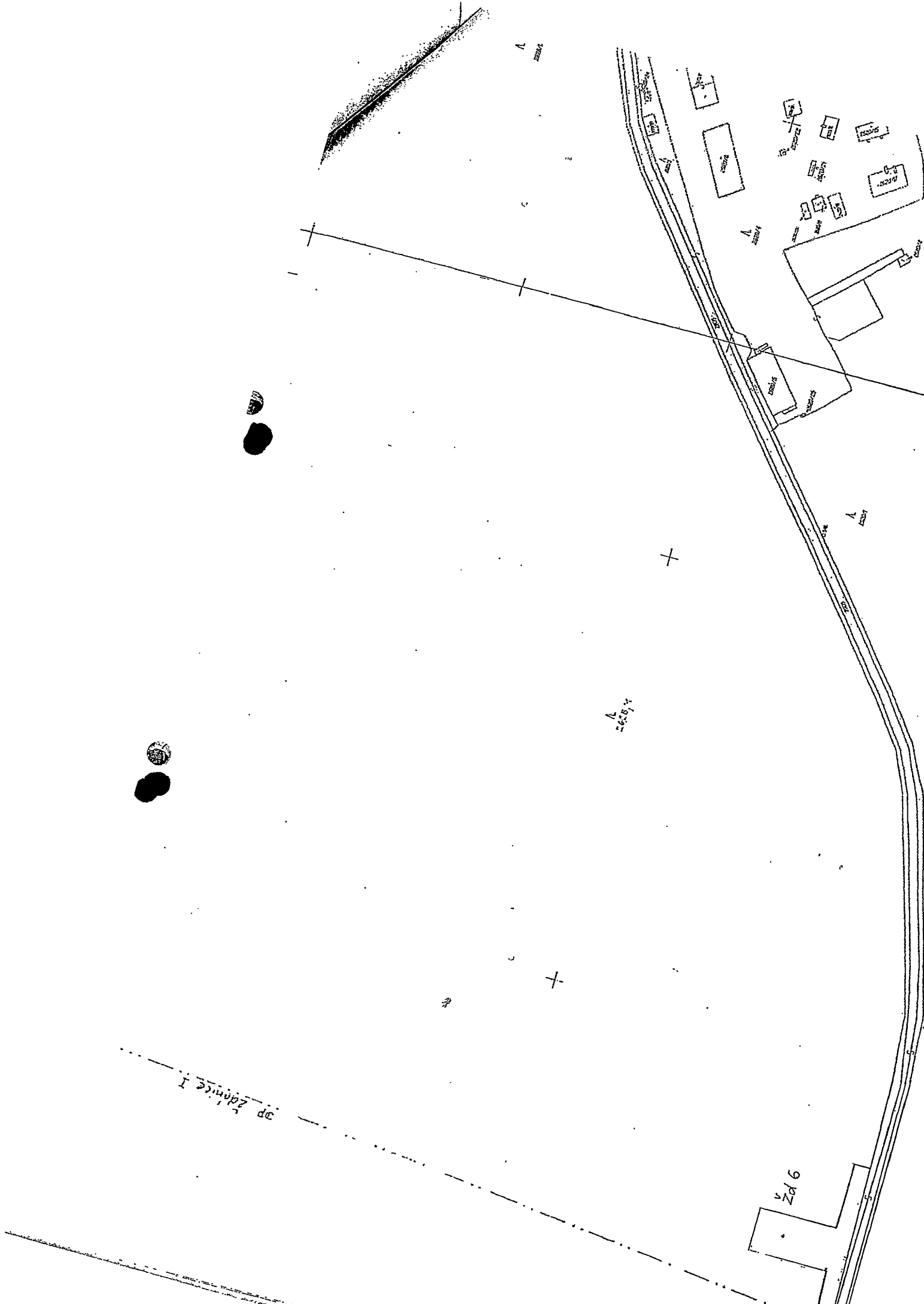


Dosavadní stav				Vymezená zájmová plocha					Porovnání se stavem evidence právních vztahů					
Označení pozemku parc. číslem	Výměra parcely		Druh pozemku Způsob využití	Označení pozemku parc. číslem(KN)	Výměra parcely		Druh pozemku Způsob využití	Poznámka	Díl přechází z pozemku označeného v		Číslo listu vlast.	Výměra dílu		Označení dílu
	ha	m ²			ha	m ²			katastru nemovitostí	dřívější poz.evidence		ha	m ²	
				2611/7		8	18	část						
				CELKEM		8	18							
				č.b.	Y		X							
				6	567583.44	1175213.54								
				16	567596.72	1175228.10								
				19	567638.88	1175229.12								
				22	567649.42	1175243.43								
				25	567631.39	1175238.21								
				27	567583.70	1175211.38								
				28	567581.21	1175223.63								
				29	567652.49	1175233.27								

MND a.s. Úprkova 807/6, Hodonín	Okres : Hodonín	Obec : Ždánice	K.Ú. : Ždánice
	Číslo zak.	Mapový list: DKM	Měř.: 1:2000
EVIDENČNÍ ÚDAJE o pozemcích			

Plocha u sondy Ždánice 8	Potvrdil:
Dne: 19.2.2020	
Vyhotovil: XXXXXXXXXX	





OP Záhnik I

Zid 6

Zid 5

Zid 4
Zid 3
Zid 2
Zid 1

Dosavadní stav				Vymezená zájmová plocha																	
Označení pozemku parc. číslem	Výměra parcely ha m ²		Druh pozemku Způsob využití	Označení pozemku parc. číslem(KN)	Výměra parcely ha m ²		Druh pozemku Způsob využití	Poznámka	Porovnání se stavem evidence právních vztahů												
									Díl přechází z pozemku označeného v		Číslo listu vlast.	Výměra dílu ha m ²		Označení dílu							
									katastru nemovitostí	dřívější poz.evidence		ha	m ²								
				2676/1		32		část													
				2676/2	17	98		část													
				2676/3	1	39		celá													
				2676/4		9		celá													
				2676/5		56		část													
				CELKEM	20	34															
SEZNAM SOUŘADNIC (S-JTSK)																					
č.b. Y X																					
1 567743.95 1173849.61																					
2 567749.80 1173848.30																					
3 567778.46 1173826.13																					
4 567776.33 1173812.77																					
5 567764.33 1173798.04																					
6 567751.53 1173792.96																					
8 567719.55 1173818.08																					
10 567734.92 1173867.92																					
12 567750.84 1173851.40																					

MND a.s. Úprkova 807/6, Hodonín	Okres: Hodonín	Obec: Zdánice	K.U.: Zdánice
	Číslo zak.	Mapový list: DKM	Měř.: 1:1000
	EVIDENČNÍ ÚDAJE o pozemcích		

Plocha u sondy Ždánice 18	Potvrdil:
Dne: 19.8.2011	
Vyhotovil: XXXXXXXXXX	

Λ
2676/1

U stepice

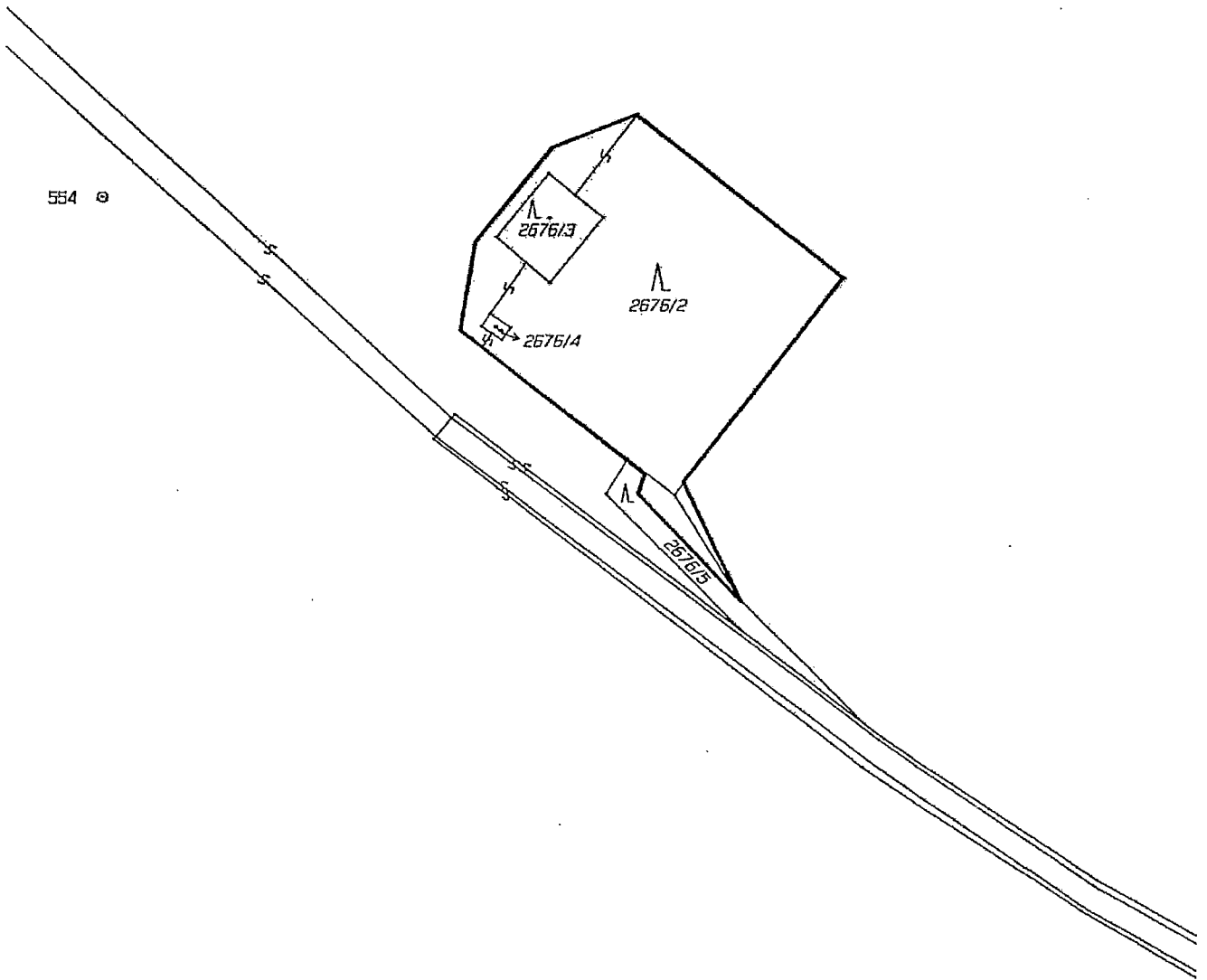
554 ⊙

Λ
2676/3

2676/4

Λ
2676/2

Λ
2676/5



Dosavadní stav				Vymezená zájmová plocha					Porovnání se stavem evidence právních vztahů					
Označení pozemku parc. číslem	Výměra parcely		Druh pozemku Způsob využití	Označení pozemku parc. číslem(KN)	Výměra parcely		Druh pozemku Způsob využití	Poznámka	Díl přechází z pozemku označeného v		Číslo listu vlast.	Výměra dílu		Označení dílu
	ha	m ²			ha	m ²			katastru nemovitostí	dřívější poz.evidence		ha	m ²	
				KN 2676/1	39	95		část		PK				

Moravské naftové doly, a.s. Úprkova 807/6 Hodonín	Okres :	Hodonín	Obec :	Zdánice	K.U. :	Zdánice
	Císlo zak.		Mapový list:	Bučovice 6-7/1	Měř.:	1:2000

EVIDENČNÍ ÚDAJE o pozemcích


PLOCHA U SONDY ŽDÁNICE 11

Dne: 24.9.2002

Vyhotovil:

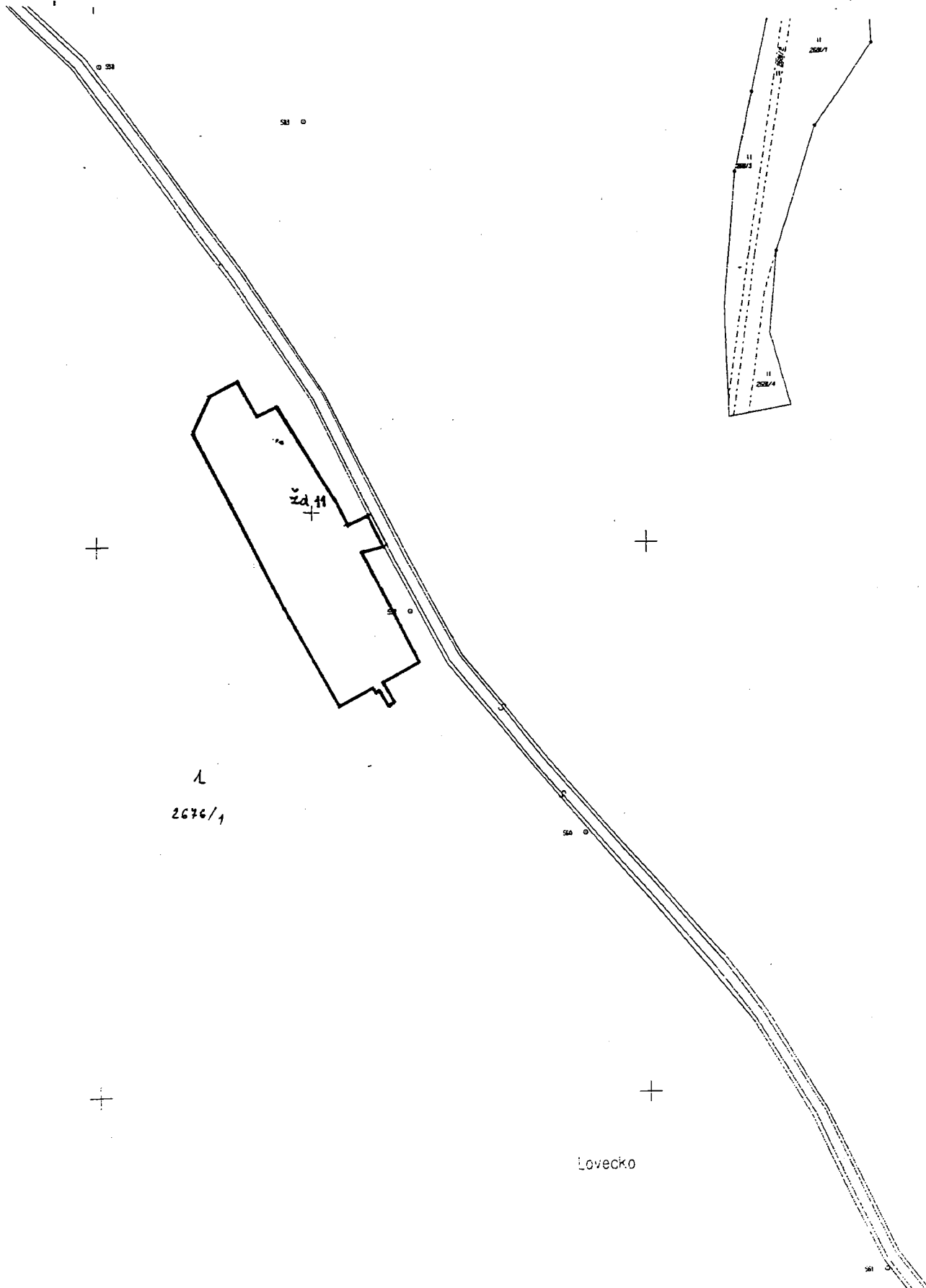


Potvrdil:



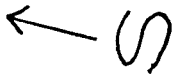
Datum, razítko, podpis

Snímek katastrální mapy 1:2000



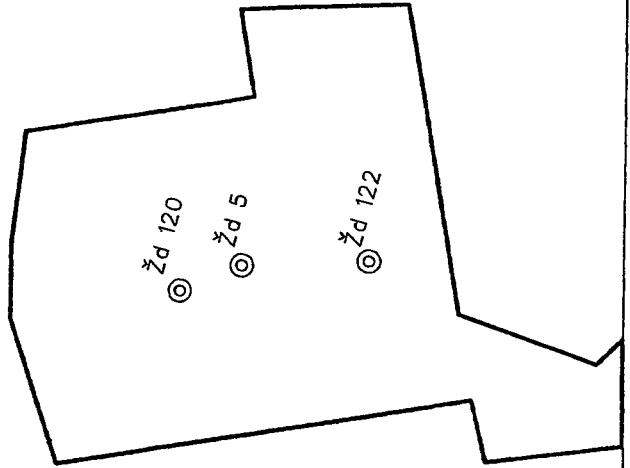
Lovecko

Snimek mapy DKM



Lovecko

2676/1



2605



5

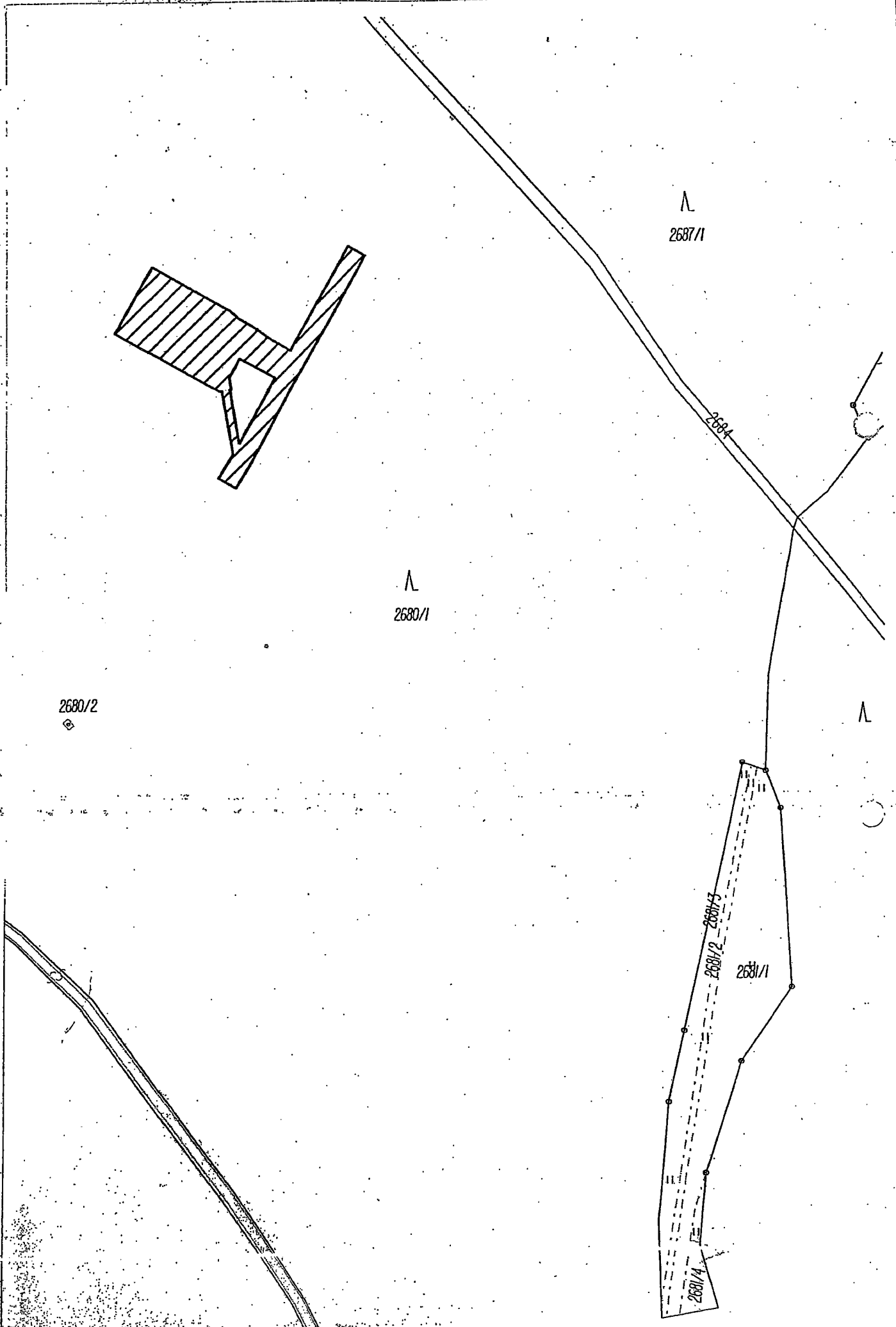
5

5

Důsavadní stav				Vymezená zájmová plocha				Porovnání se stavem evidence právních vztahů						
Označení pozemku parc. číslem	Výměra parcely		Druh pozemku Způsob využití	Označení pozemku parc. číslem(KN)	Výměra parcely		Druh pozemku Způsob využití	Poznámka	Díl přechází z pozemku označeného v		Číslo listu vlast.	Výměra dílu		Označ. dílu
	ha	m ²			ha	m ²			katastru nemovitostí	dřívější poz.evidence		ha	m ²	
				DKM 2680/1		27 16		část						
				CELKEM		27 16								
				č.b	Y		X							
				1	567323.08		1173752.73							
				2	567298.51		1173709.84							
				3	567291.54		1173713.77							
				4	567300.57		1173729.80							
				5	567323.20		1173768.91							
				6	567341.22		1173802.29							
				7	567345.69		1173809.65							
				8	567349.30		1173807.49							
				9	567352.56		1173805.54							
				10	567346.77		1173795.73							
				11	567348.60		1173784.71							
				12	567351.02		1173770.00							
				13	567351.13		1173769.33							
				14	567351.99		1173769.50							
				15	567394.17		1173744.96							
				16	567379.07		1173717.53							
				17	567348.10		1173735.76							
				18	567344.36		1173739.21							
				19	567337.25		1173743.63							
				20	567332.44		1173747.29							
				21	567329.61		1173764.02							
				22	567344.39		1173791.32							
				23	567348.04		1173768.77							
				24	567347.52		1173768.68							
				25	567348.17		1173763.83							
				26	567344.10		1173755.99							
				27	567338.72		1173758.97							



MND a.s. Úprkova 807/6, Hodonín	Okres : Hodonín	Obec : Zdánice	K.Ú. : Zdánice
	Číslo zak.	Mapový list: DKM	Měř.: 1:2000
EVIDENČNÍ ÚDAJE o pozemcích			

Plocha u sondy Žd-70	Potvrdil:
Dne: 29.10.2009	
Vyhotovil: 	



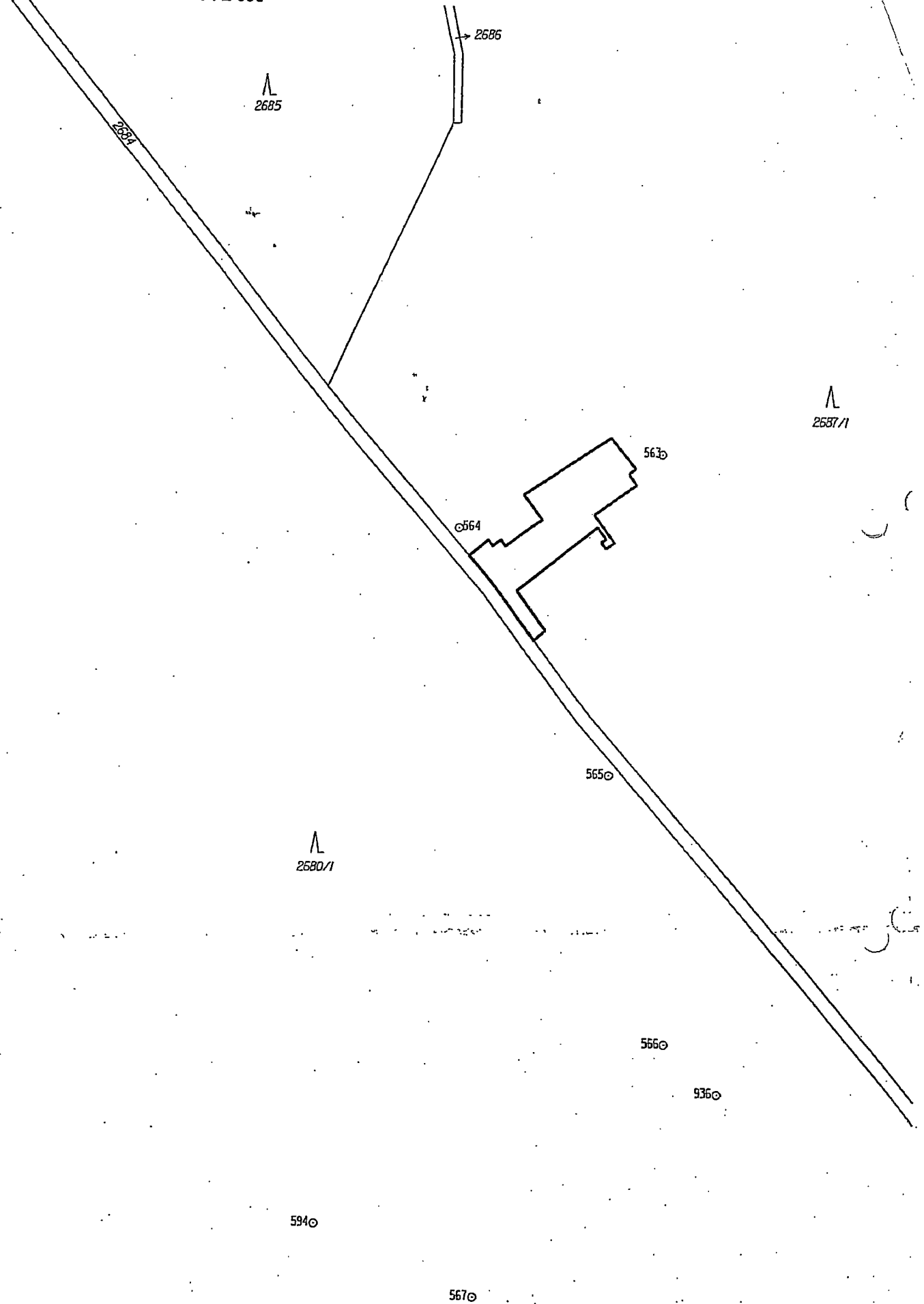
Posavadní stav				Vymezená zájmová plocha					Porovnání se stavem evidence právních vztahů					
Označení pozemku parc. číslem	Výměra parcely		Druh pozemku Způsob využití	Označení pozemku parc. číslem(KN)	Výměra parcely		Druh pozemku Způsob využití	Poznámka	Díl přechází z pozemku označeného v		Číslo listu vlast.	Výměra dílu		Označení dílu
	ha	m ²			ha	m ²			katastru nemovitostí	dřívější poz.evidence		ha	m ²	
				2687/1	16	15		část						
				CELKEM	16	15								

BOD	Y(JTSK)	X(JTSK)
1	567345.55	1173534.58
2	567349.82	1173538.40
3	567366.31	1173517.44
4	567376.03	1173506.27
5	567368.92	1173500.09
6	567367.17	1173502.42
7	567363.88	1173500.13
8	567362.11	1173502.54
9	567348.08	1173492.18
10	567355.43	1173482.67
11	567322.52	1173460.14
12	567312.73	1173471.76
13	567315.29	1173474.05
14	567312.24	1173478.14
15	567328.05	1173489.93
16	567320.11	1173500.59
17	567323.23	1173502.92
18	567325.03	1173500.51
19	567323.27	1173499.20
20	567326.57	1173494.77
21	567356.96	1173519.51

Moravské naftové doly, a.s. Úprkova 807/6 Hodonín	Okres: HODONÍN	Obec: ŽDÁNICE	K.Ú.: ŽDÁNICE
	Číslo zak.	Mapový list: DKM	Měř.: 1:2000
EVIDENČNÍ ÚDAJE o pozemcích			
PLOCHA U SONDY ŽDÁNICE 51			Potvrdil:
Dne: 11.8.2006			
Vyhotovil: 			

Snimek DKM

1 : 2 000



Dosavadní stav				Vymezená zájmová plocha					Porovnání se stavem evidence právních vztahů					
Označení pozemku parc. číslem	Výměra parcely		Druh pozemku Způsob využití	Označení pozemku parc. číslem(KN)	Výměra parcely		Druh pozemku Způsob využití	Poznámka	Díl přechází z pozemku označeného v		Číslo listu vlast..	Výměra dílu		Označení dílu
	ha	m ²			katastru nemovitostí	dřívější poz.evidence			ha	m ²				
				DKM										
				2687/1	4	60	les	část						
				2689/8	4	44		část						
				2689/1	12	01		část						
				2689/2	1	35		část						
				2689/3		70		část						
				2689/4	1	59		část						
				2688/1	9	07	les	část						
				CELKEM		33	76							
				č.b.	Y	X								
				1	566994.58	1173617.62								
				2	566994.30	1173616.81								
				3	566993.69	1173609.36								
				4	566995.03	1173598.38								
				5	566992.48	1173597.77								
				6	566993.23	1173592.19								
				7	566995.74	1173592.63								
				8	566996.23	1173588.61								
				9	566995.79	1173587.43								
				10	566994.78	1173586.99								
				11	566991.22	1173588.08								
				12	566991.12	1173580.92								
				13	566991.21	1173578.82								
				14	566991.73	1173574.24								
				15	566992.61	1173566.46								
				16	566997.62	1173567.09								
				17	566998.47	1173567.32								
				18	567008.08	1173582.18								
				19	567007.75	1173586.18								
				20	567007.11	1173592.09								
				21	567018.90	1173593.23								
				22	567019.60	1173588.46								
				23	567058.12	1173592.71								
				24	567054.44	1173635.46								
				25	567056.27	1173643.99								
				26	566992.39	1173636.38								
				27	566993.31	1173626.17								

MND a.s. Úprkova 807/6, Hodonín	Okres :	Hodonín	Obec :	Ždánice	K.Ú. :	Ždánice
	Číslo zak.		Mapový list:	DKM	Měř.:	1:1000


EVIDENČNÍ ÚDAJE o pozemcích

Plocha u sondy Ždánice 69

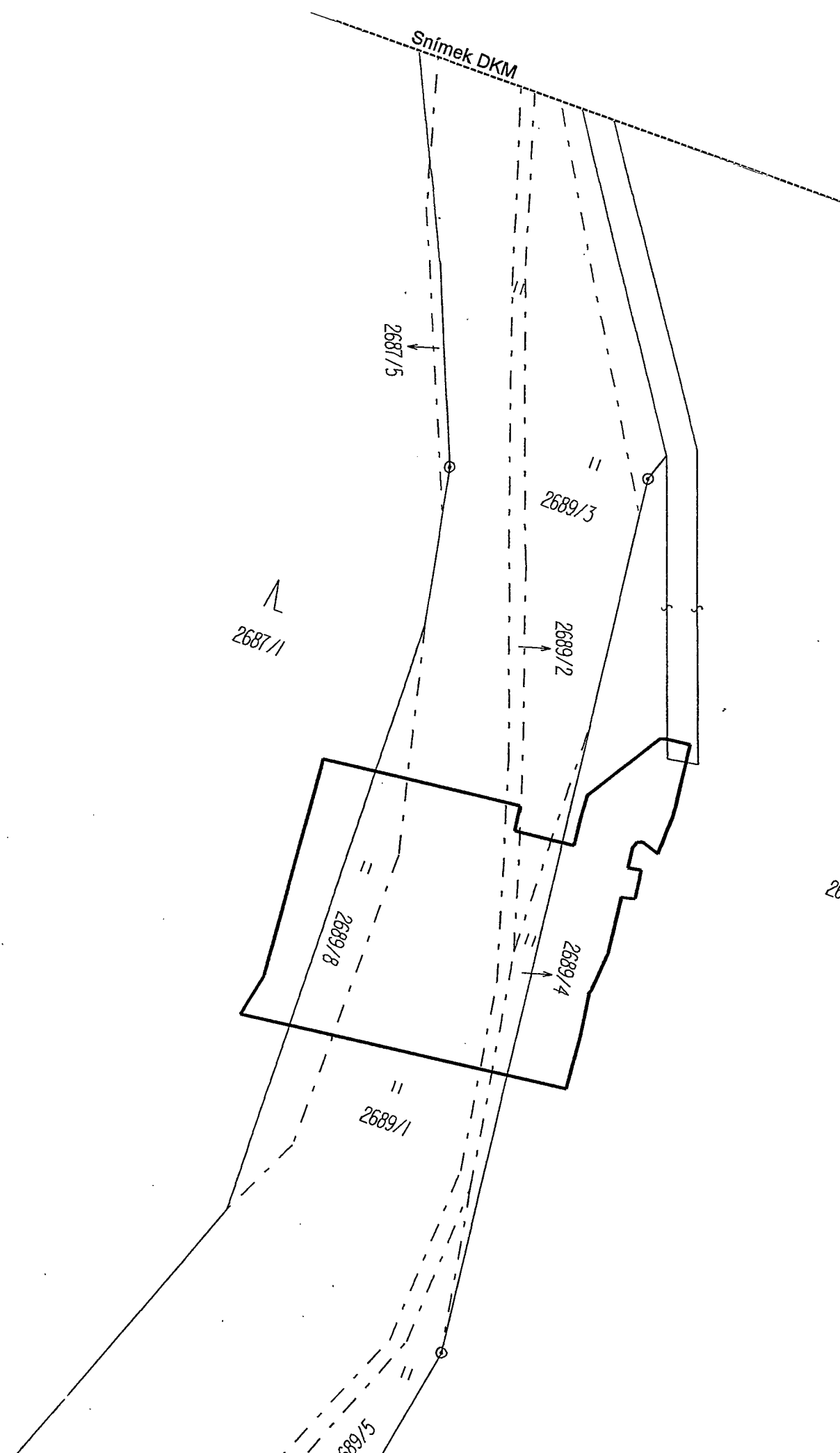
Dne: 8.7.2010

Vyhotovil:

Potvrdil:





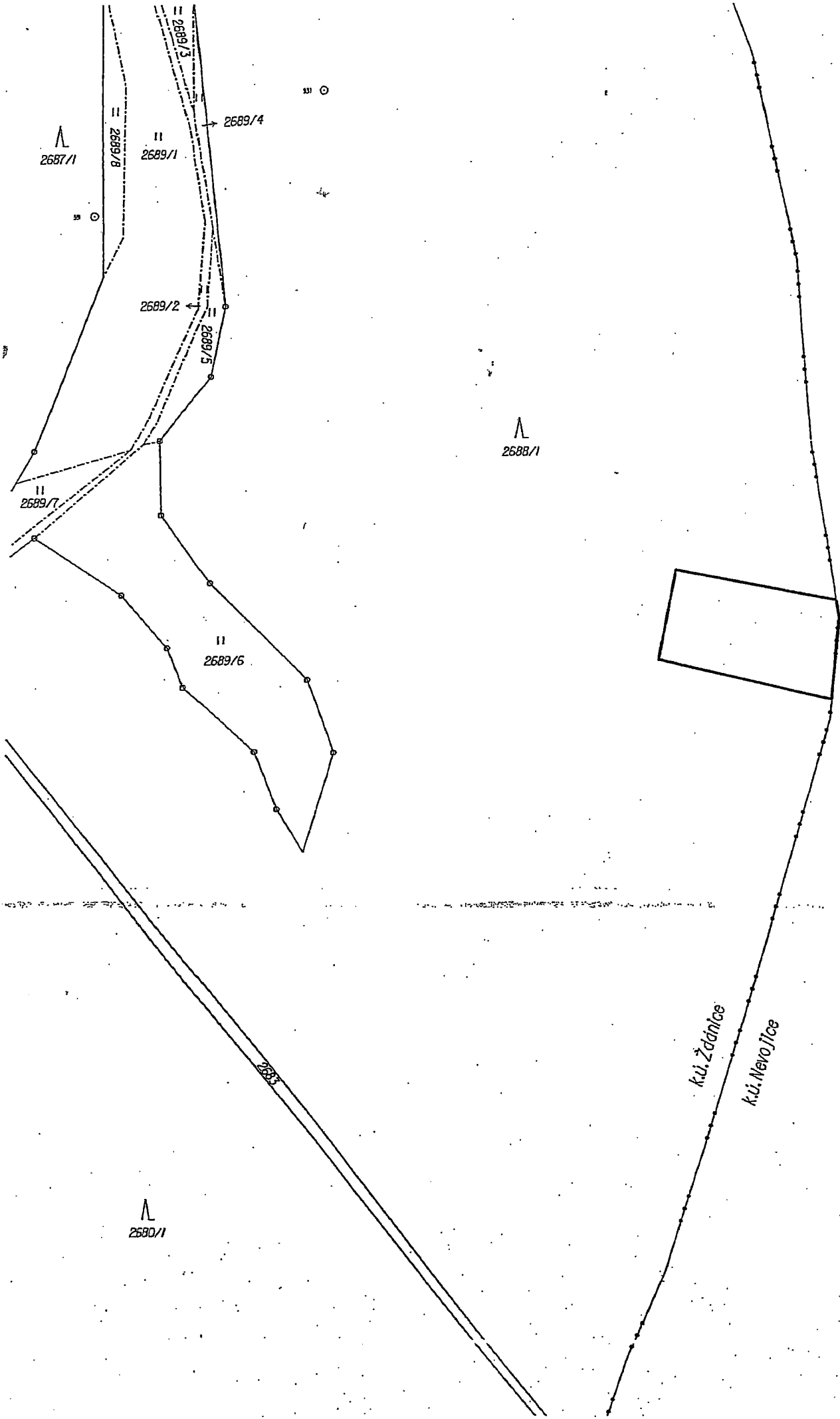
Snímek DKM



Savadní stav			Vymezená zájmová plocha					Porovnání se stavem evidence právních vztahů						
Označení pozemku parc. číslem	Výměra parcely		Druh pozemku Způsob využití	Označení pozemku parc. číslem(KN)	Výměra parcely		Druh pozemku Způsob využití	Poznámka	Díl přechází z pozemku označeného v		Číslo listu vlast.	Výměra dílu		Označení dílu
	ha	m ²			ha	m ²			katastru nemovitostí	dřívější poz.evidence		ha	m ²	
				2688/1	25	35		část						
				CELKEM		25 35								

BOD	Y(JTSK)	X(JTSK)
1	566753.72	1173807.92
2	566816.96	1173796.25
3	566823.11	1173831.73
4	566754.88	1173847.22
5	566752.53	1173814.75

Moravské naftové doly, a.s. Úprkova 807/6 Hodonín	Okres : HODONÍN	Obec : ZDANICE	K.Ú. : ZDANICE
	Číslo zak.	Mapový list: DKM	Měř.: 1:2000
EVIDENČNÍ ÚDAJE o pozemcích			
PLOCHA U SONDY ŽDÁNICE 15			Potvrdil:
Dne: 11.8.2006			
Vyhotovil: 			



2687/1

2689/8

2689/1

2689/4

2689/2

2689/5

2688/1

2689/7

2689/6

2683

2680/1

k.u. Žádánice

k.u. Hvoříčce

savadní stav			Vymezená zájmová plocha					Porovnání se stavem evidence právních vztahů						
Označení pozemku parc. číslo	Výměra parcely		Druh pozemku Způsob využití	Označení pozemku parc. číslem(KN)	Výměra parcely		Druh pozemku Způsob využití	Poznámka	Díl přechází z pozemku označeného v		Číslo listu vlast.	Výměra dílu		Označení dílu
	ha	m ²			ha	m ²			katastru nemovitostí	dřívější poz.evidence		ha	m ²	
				KN						PK				
				183/7		72		část						
				186/2	1	54		část						
				185/6	12	76		část						
				celkem:		15 02								

SEZNAM SOUŘADNIC:


000000001001 562401.28 1172792.38
000000001003 562423.95 1172812.32
000000001004 562389.88 1172849.08
000000001005 562367.61 1172828.95

Moravské ftové doly, a.s. prkova 807/6 Hodonín	Okres : <i>Vyškov</i>	Obec : <i>Snovídky</i>	K.Ú. : <i>Snovídky</i>
	Číslo zak.	Mapový list: <i>Bučovice 4-6/1</i>	Měř.: <i>1:2000</i>


EVIDENČNÍ ÚDAJE o pozemcích

PLOCHA PRO VYNĚTÍ Sno 2

Dne: 8.12.2003

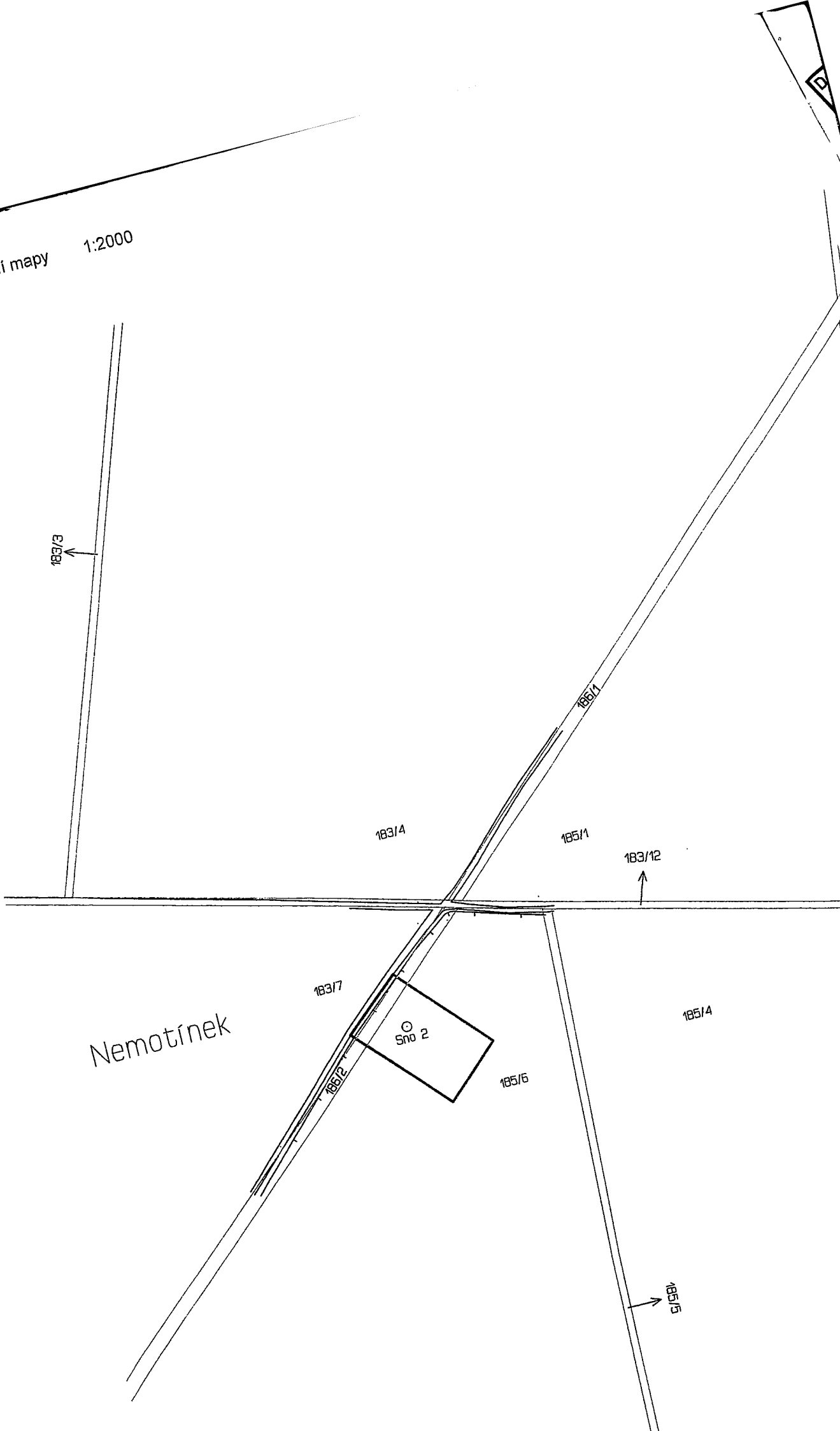
Vyhotovil: 

Potvrdil:



Datum, razítko, podpis *12.12.2003*

Snímek katastrální mapy 1:2000



Nemotínek

183/3

183/4

185/1

183/12

183/7

Sno 2

185/4

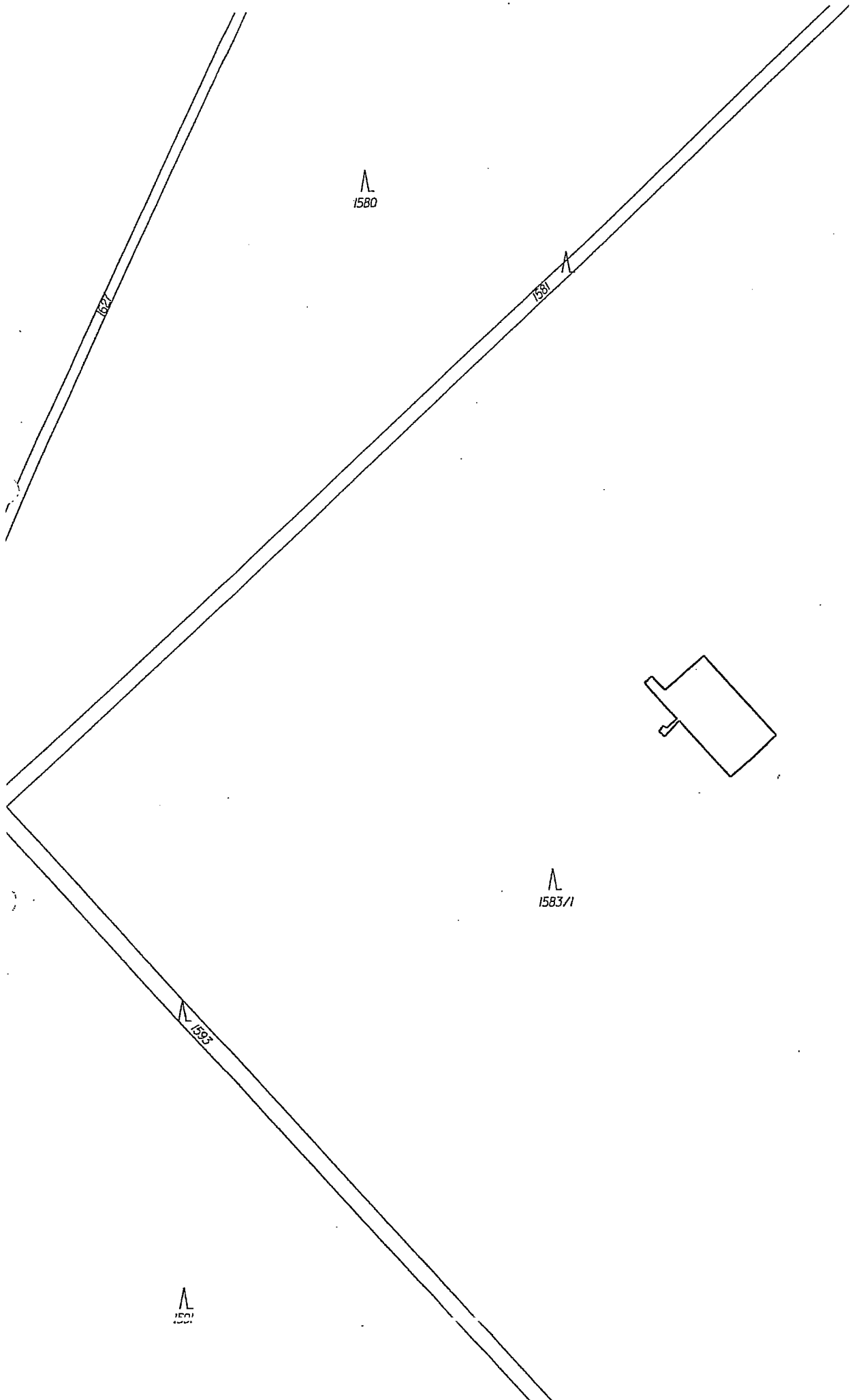
185/6

185/13

183/2

Snímek KM-D

1 : 2 000



1580

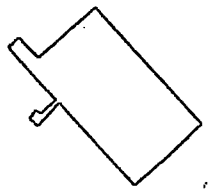
1582

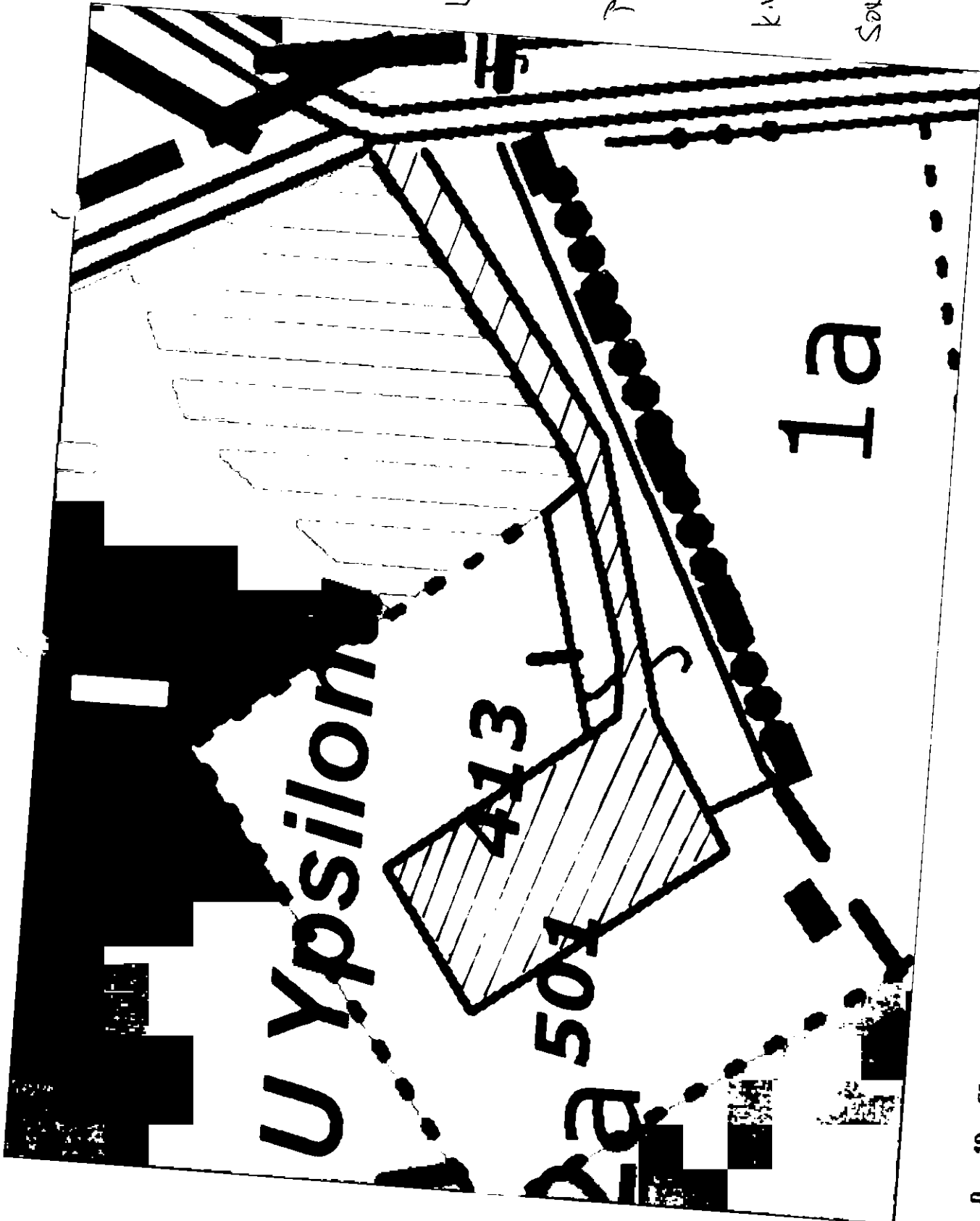
1581

1583/1

1581

1583





L2 4 ZÁKLADNICE
 POLESÍ 24-LOUČICE

LH 5 - NEVOJICE

LHA 2016-2025
 LHC ZÁKLONICE


LES. POR. 504 A 501
 A 413

P.Č. 96571-4492-2 (cáid)
 100471-82-2 (cáid)
 ≈ 4.574 m²

K.M. NEVOJICE

SOUBRA ZÁKLONICE PR

1a



1:1000

LZ 4-ŽADLOHOVICE
POLESÍ 24-LOUČICE
LM 5-NEVOVICE

LHP 2016-2025
LHC BŮČOVICE

LES. PŮST SOHAŠOVI
A 413

P.č. 965/1-4.492m² (číslo)

1004/1- 82m² (číslo)

Σ 4.574m²

K.M. NEVOVICE

SONDA ŽADLOVICE 88



1 : 10 000

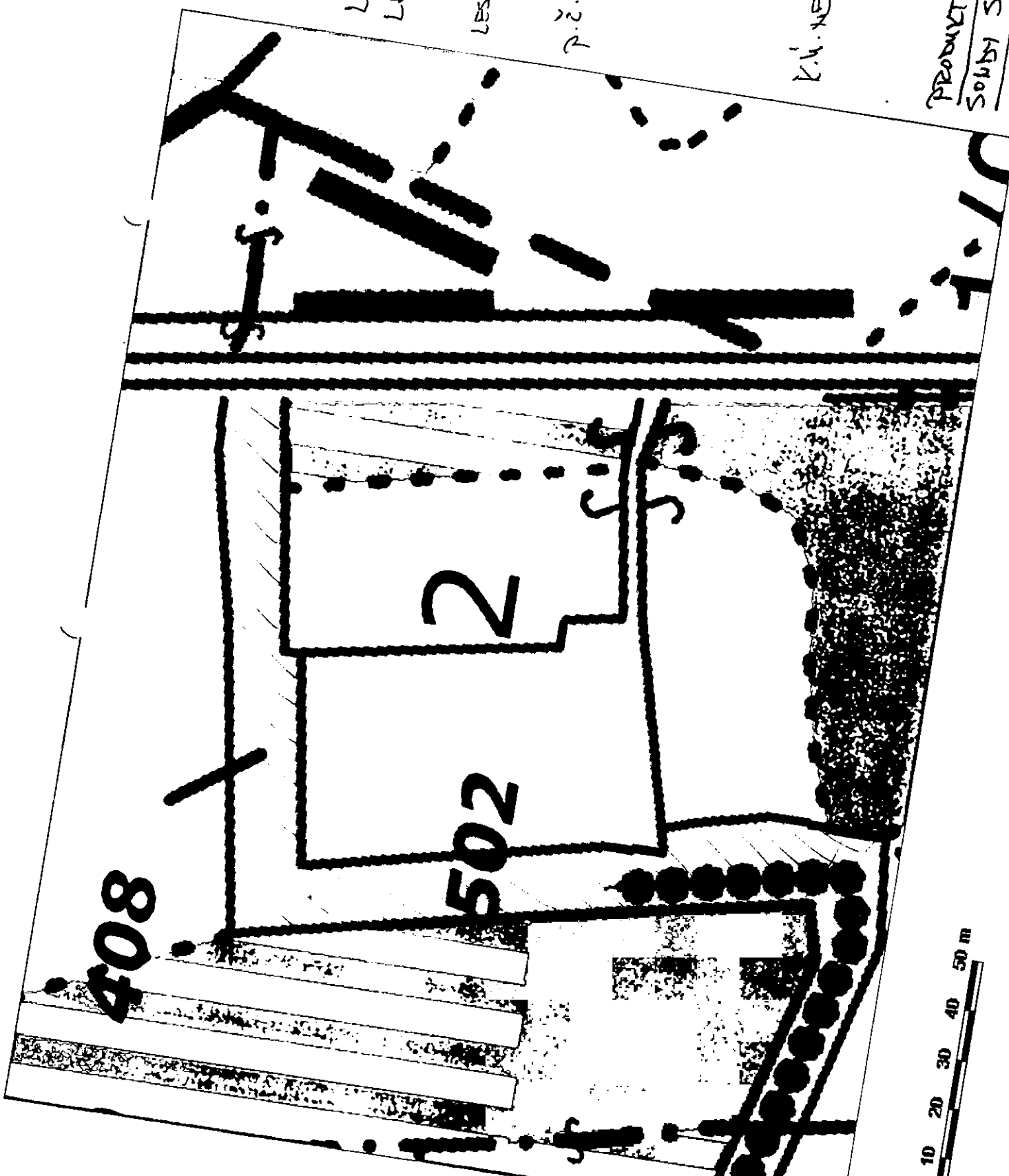


408

502

2

S
S



LZ 4- ŽIDLICHOVICE
 POLESÍ 24- LOUČICE
 LV 5- NEVOJICE

LHP 2016 - 2025
 LHC BUČOVICE

LES. POZ.

504 3 408

P.č. 96571 - 3.109 m² (cíl)

K.Ú. NEVOJICE



PRŮMYŠLOVOD PODEL
 SOUBY SOUBY ŽALCICE 70

LZ 4- ŽIDDOCHOVICE
POLESÍ, 24-LOVČICE
LH 5- NEVOJICE

LHP 2016-2025
LML BENEVICE

504 B HOR

LES. FOR.

P.č. 965/1-3.109.2 (čís.)

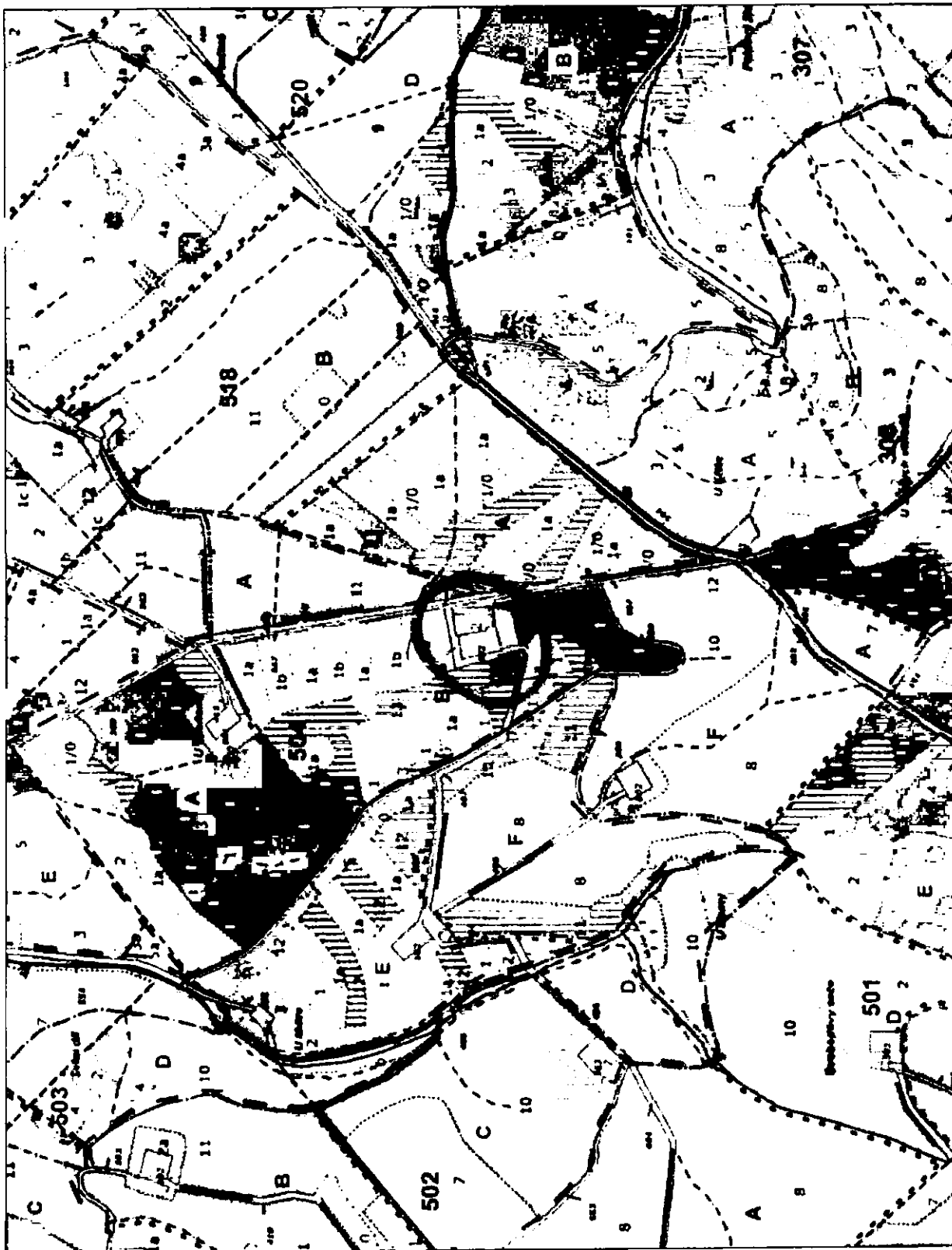
K.Ú. NEVOJICE

PRŮMYSLOVÝ PODEL
SOUSY ŽÁROVICE 20

1 : 10 000

0 100 200 300 400 500 m

Odbor HÚL, oddělení GIS, GrDS



408

502

2

LZ 4- ŽIDLAČANICE
POLESÍ 24- LOUČICE
LH 5- NEVOJICE

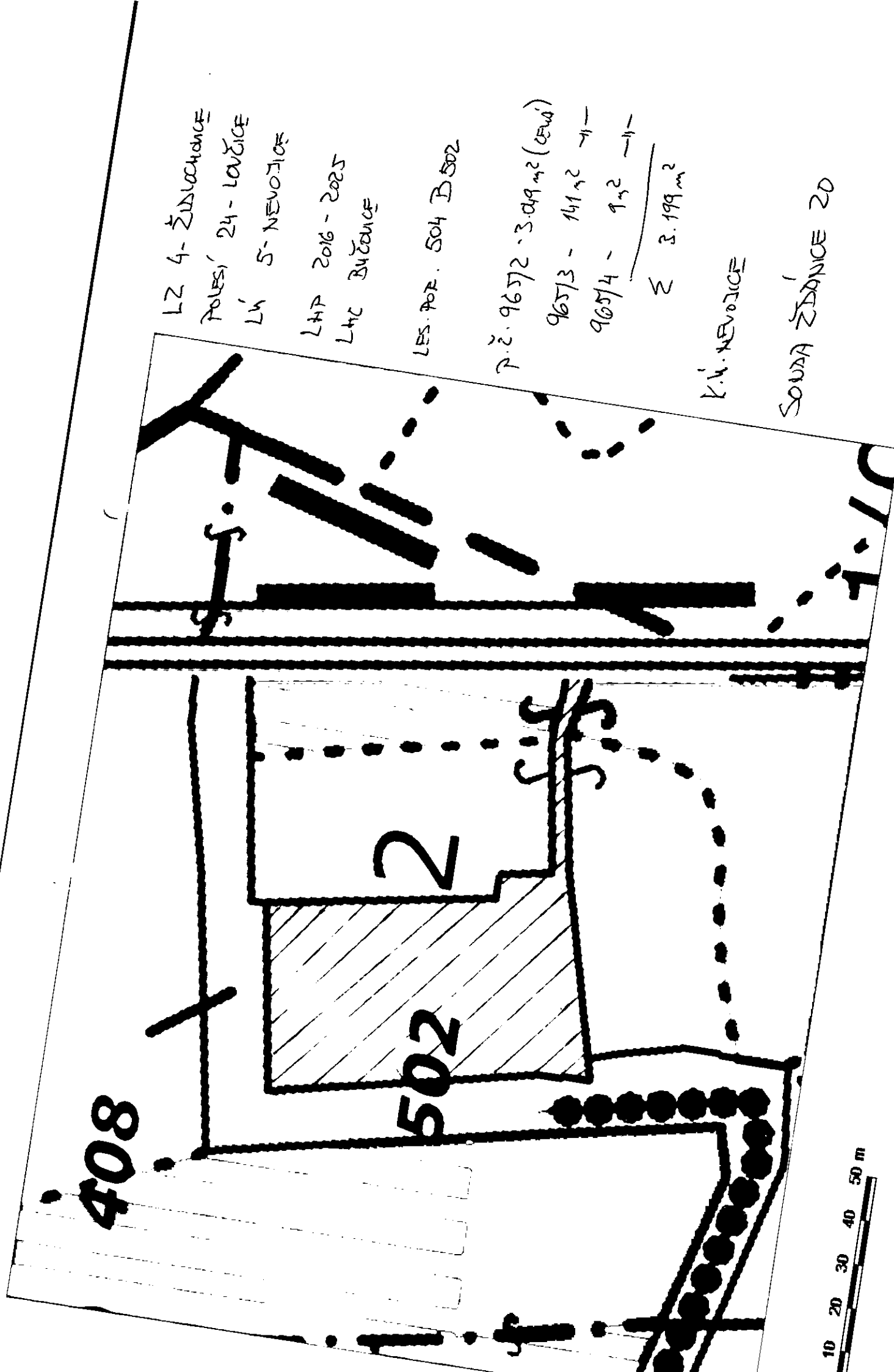
LHP 2016-2025
LHC BUČANICE

LES. POZ. 504 B 502

P.č. 96572	· 3.019 m ² (čevá)
96573	- 141 m ² -1-
96574	- 932 -1-
<hr/>	
Σ	3.199 m ²

K.Ú. NEVOJICE

SOUDA ŽIDANICE 20



LZ 4- ŽIDLOUČOVICE
POLESÍ 24-LOUVČICE
LV 5- NEVOJICE

LHP 2016-2025
LHC BAČOVICE

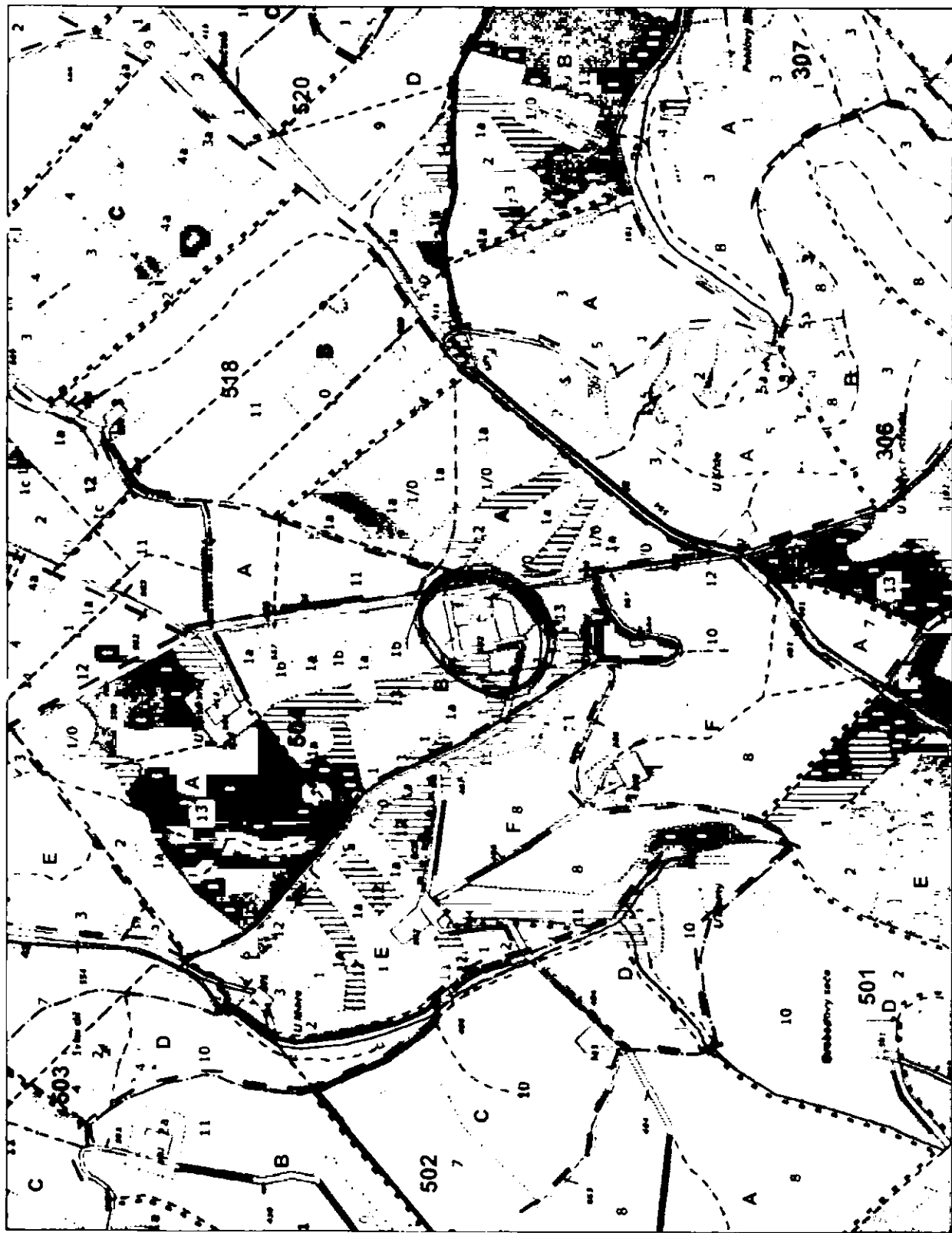
LES. PR. 504 3502

P.Č. 965/2 - 3.049 m² (osv.)
965/3 - 141 m² -||-
965/4 - 9 m² -||-

Σ 3.199 m²

K.Ú. NEVOJICE

SOUBA ŽÁDNICE 20

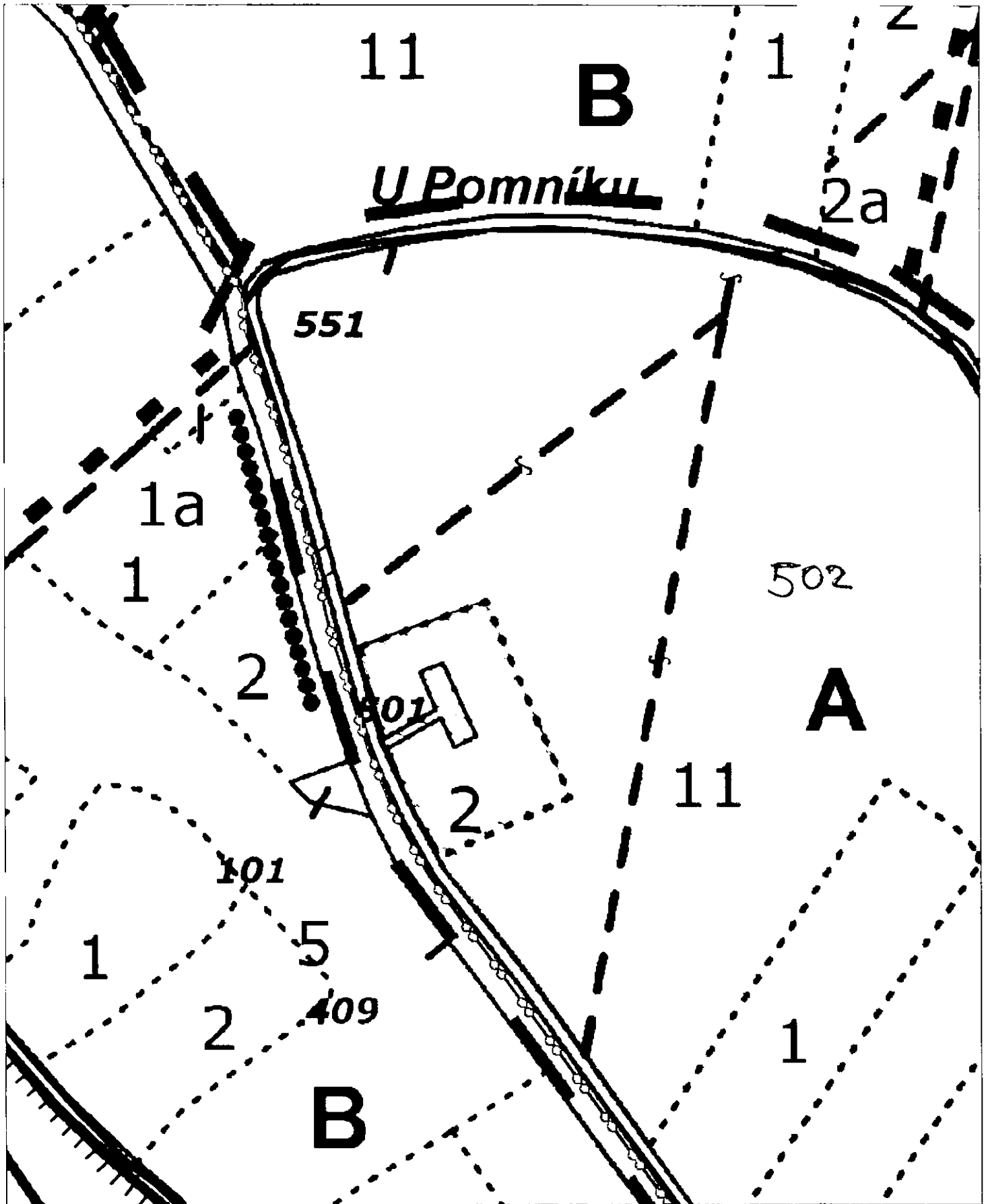


1 : 10 000



Odbor HÚL, oddělení GIS, GrDS

LHC ŽDŮVICE
LHP 2016-2025 / 502 A_{5m1} + 502 A₂



LZ 4 - ŽIDLOUČOVICE
POLESÍ 24 - LOVČICE
LÚ 1 - ŽEVOVICE

K.Ú. ŽEVOVICE
P.Č. 988/1 - 1.500 m²

MHD - SONDA ŽDŮVICE 30

0 20 40 60 80 100m

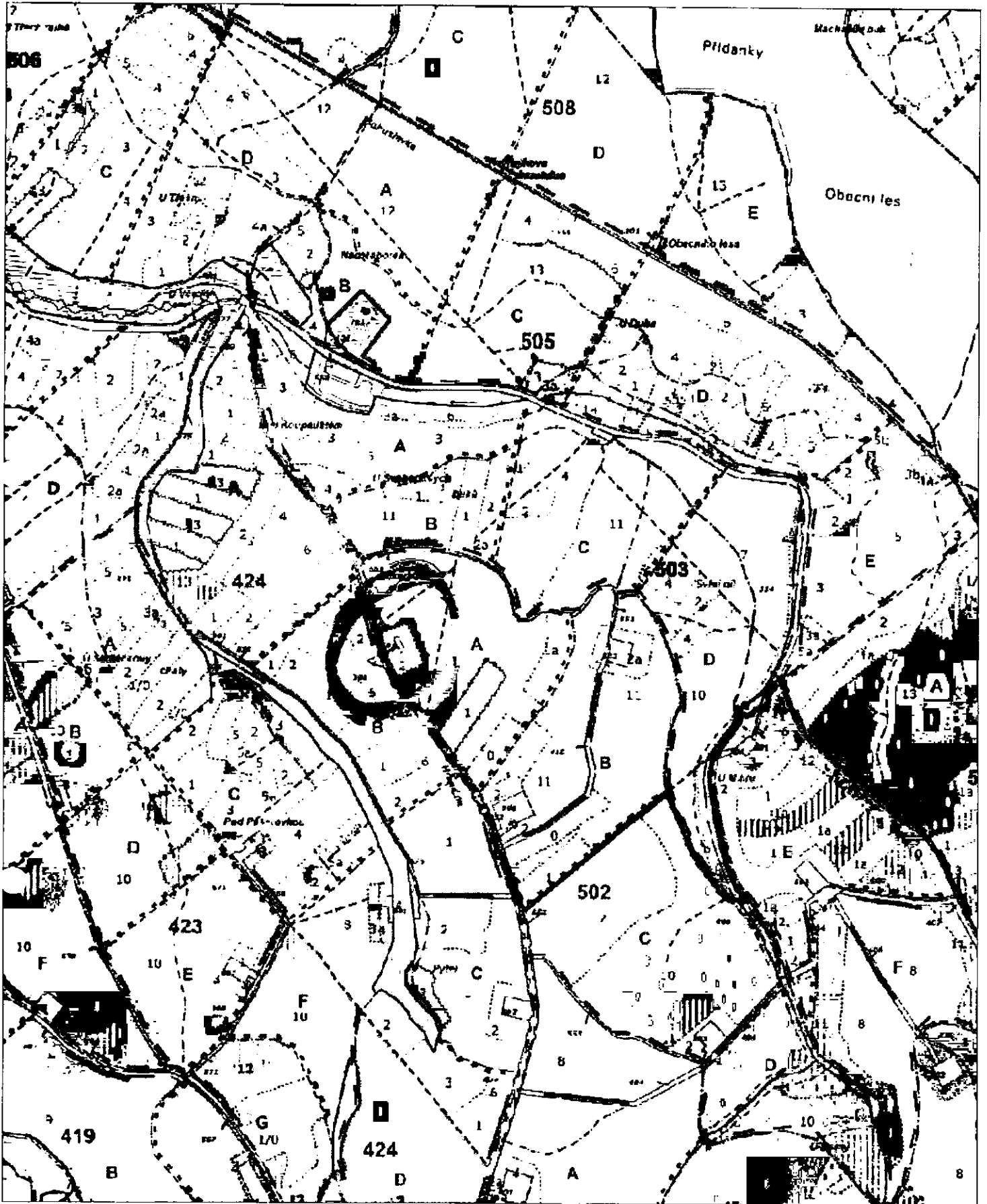
1 : 2 000

Odbor HŮL, oddělení GIS, GrDS

LHC ŽDĚONICE

LHP 2016-2025

502 A 501 + 502 A2



LZ 4- ŽIDLOUHOVICE
POLESÍ 24- LOUČICE
LH 1- NEVOJICE

V.Ú. NEVOJICE
P.Č. 988/1 - 1.500 m²

MND - SOUDA ŽDĚONICE 30

0 100 200 300 400 500 m

1 : 10 000

Odbor HÚL, oddělení GIS, GrDS

L2 4 ŽIDLOUČOVICE
POLESÍ 24-LOUČOVICE

LVI 5-NEVOJICE

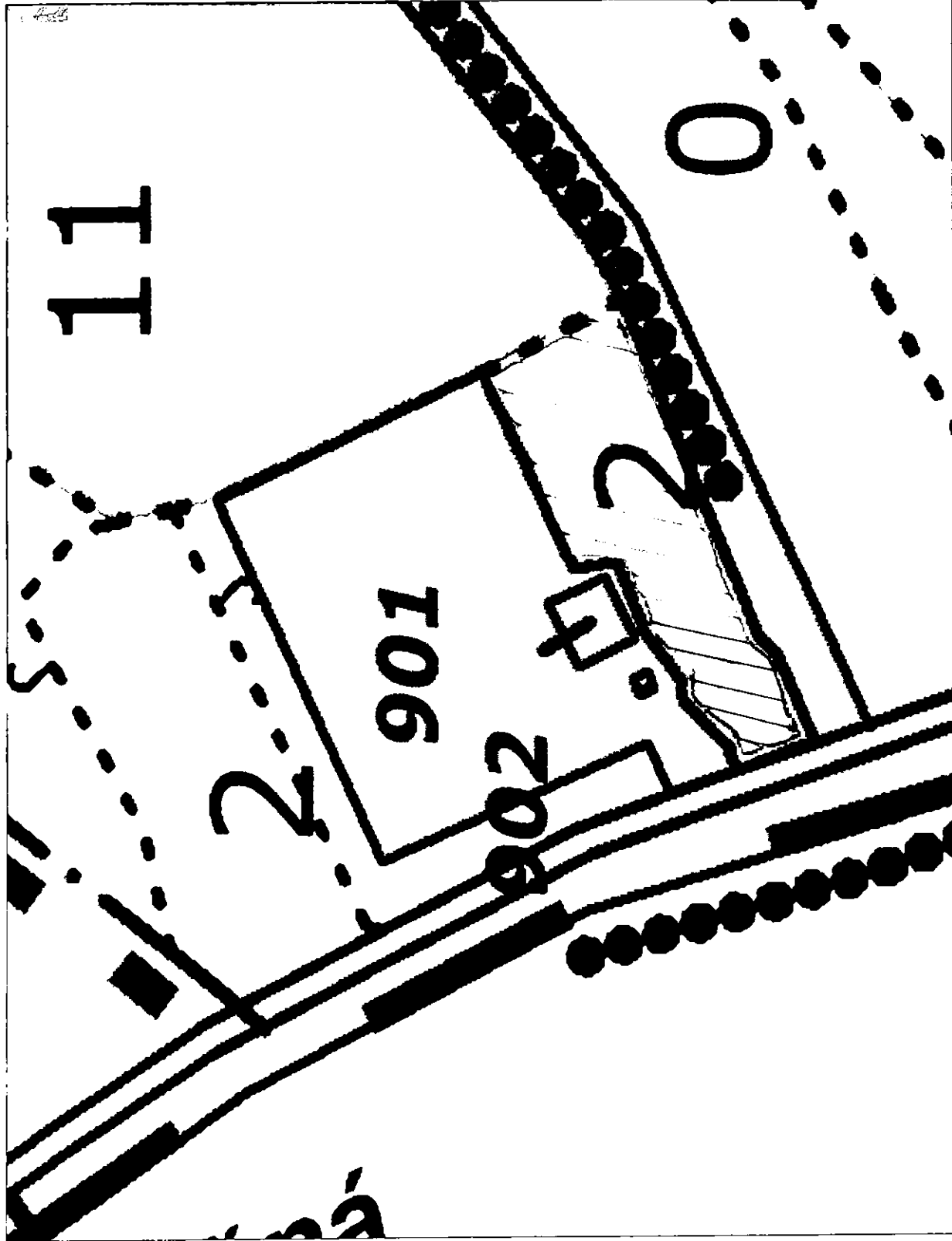
LHA 2016-2025
LHC ŽAČOVICE

LES.POR. 502 B2

P.Č. 98811-1.841.2 (závd)

K.V. NEVOJICE

PRODUKČNOD PŮDĚL
SOUSNÍ ŽDÁNČE ZZ



1:1000



LZ 4- ŽIDLONOVICE
POVESÍ 24-LOVČICE
LÚ 5- NEVOVICE

LHP 2016-2025
LANC BŮVČOVICE
LES.POR. 502 B2

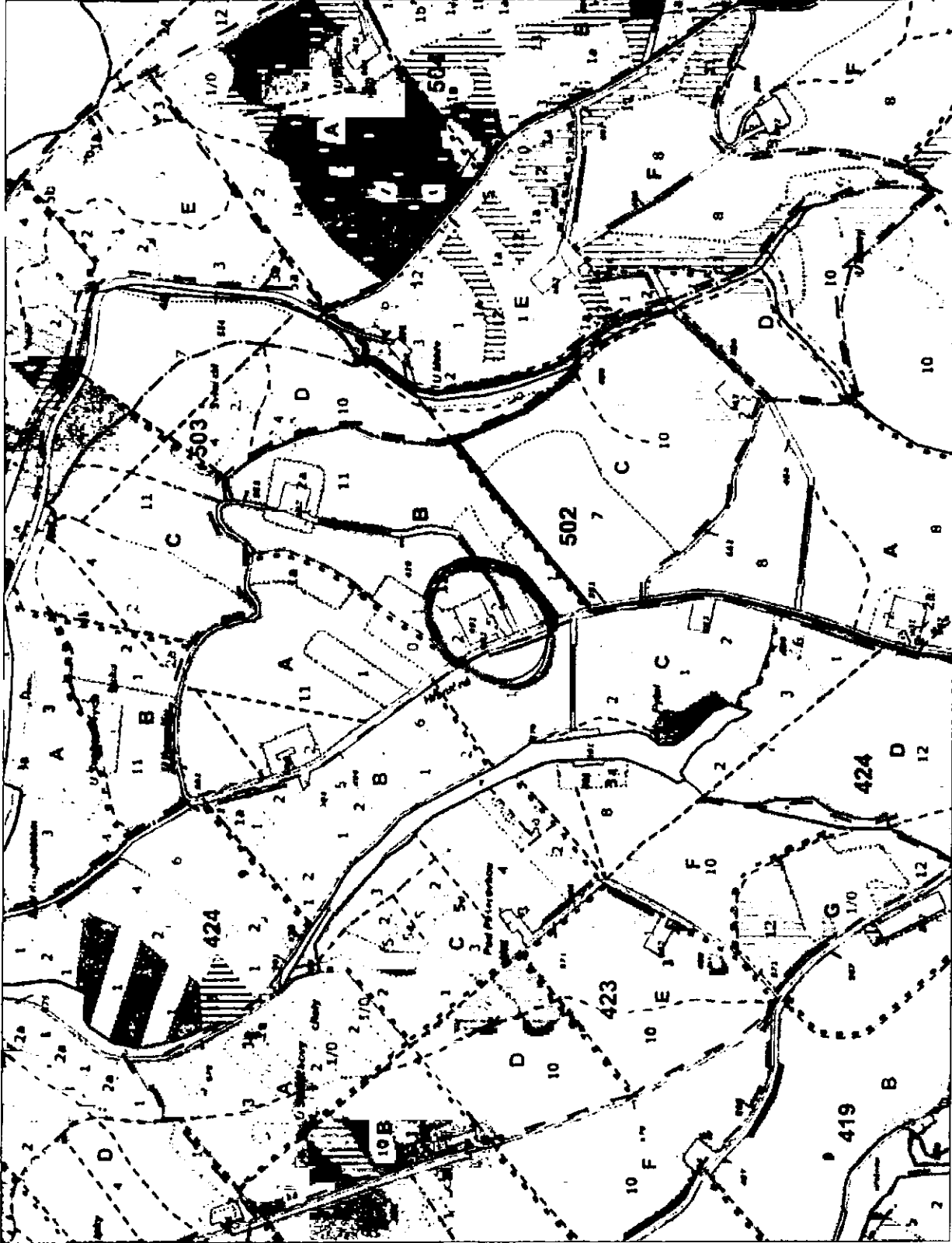
Č. 988/1-1.841 m² (základ)

K.Ú. NEVOVICE

PROJEKTOVÝ ZÁKRES
SONDÍ ŽIDLONOVICE 22

1 : 10 000

Odbor HÚL, oddělení GIS, GrDS



0 100 200 300 400 500 m



L2 4- ŽIDLOUCHOVICE
POLESÍ 24-LOUČICE
LÚ 5- NEVOJICE

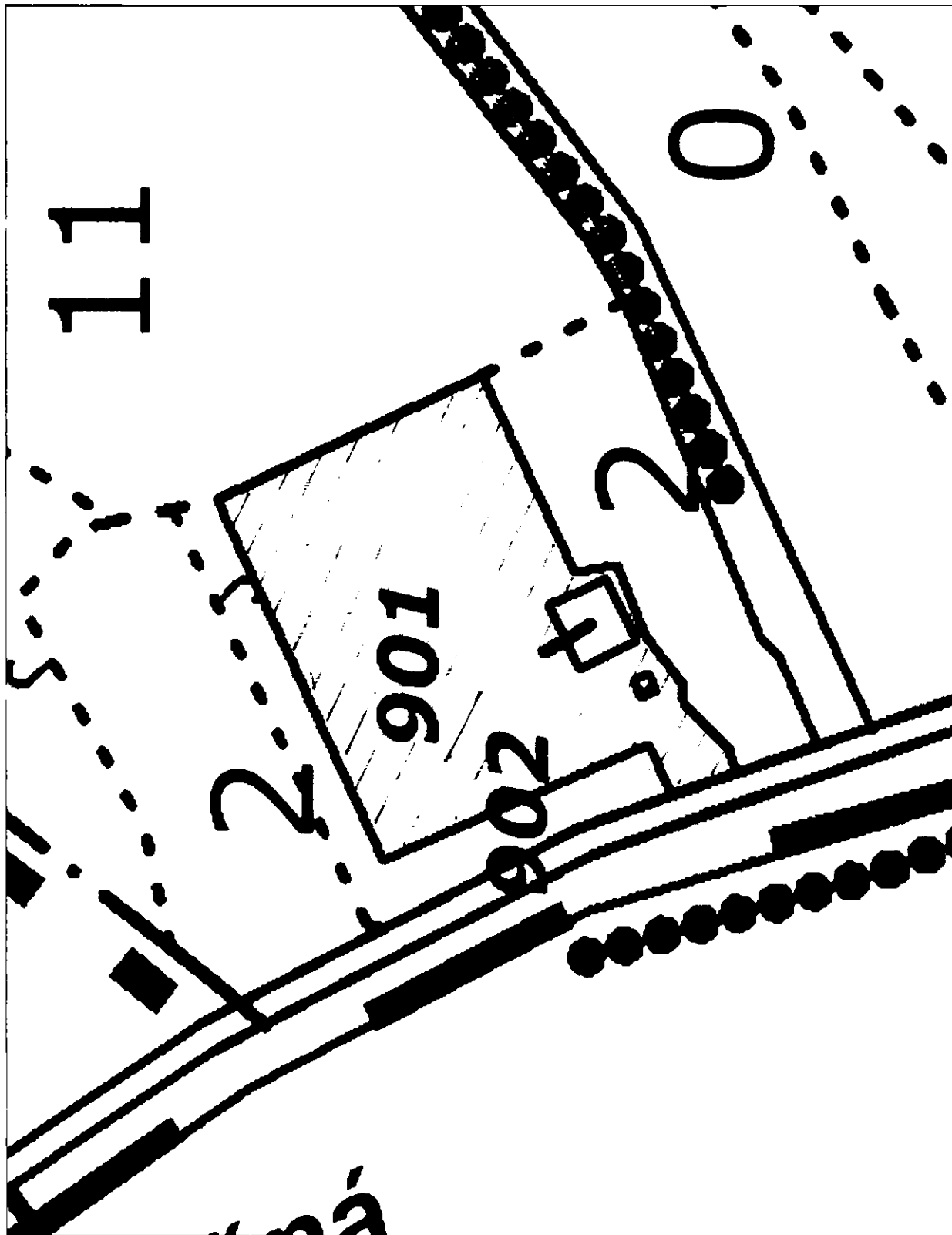
LHP 2016-2025
LHC ŽMČOVICE

LES. POZ. 502 B 901+902

P. Č. 988/2 - 3.799 (CELO)
988/3 - 139 --||--
988/4 - 9 --||--
Σ 4.144 m²

K.Ú. NEVOJICE

SOUDA ŽÁDNICE 22



1 : 1 000



LZ 4- ŽIDLONOVICE

POLESÍ 24-LOUČICE

LÚ 5- NEVOJICE

LHP 2016-2025

LHC BUKOVICE

LES.POR. 5023901+902

7. 988/2 - 3.999 (CEVÁ)

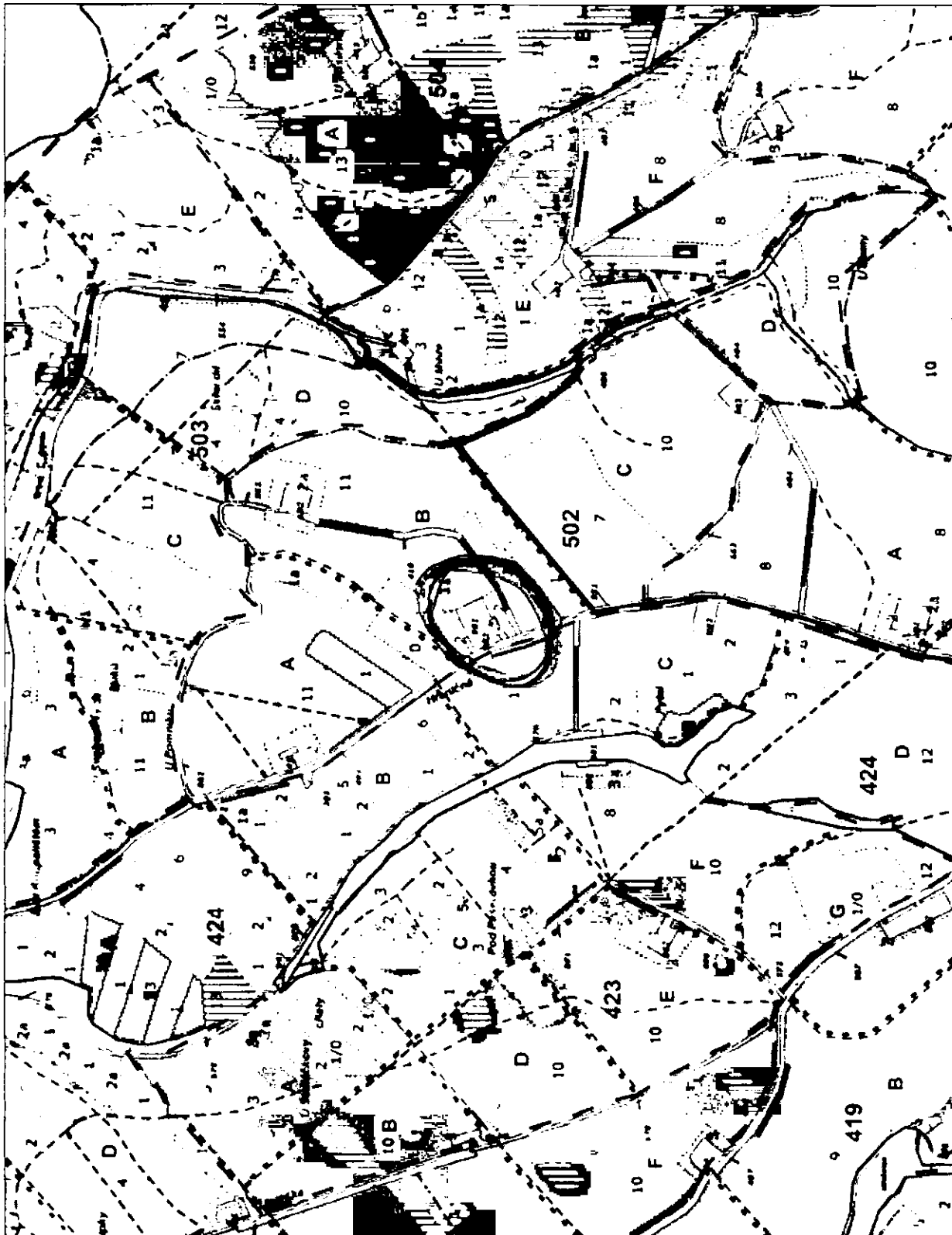
988/3 - 139 -11-

988/4 9 -11-

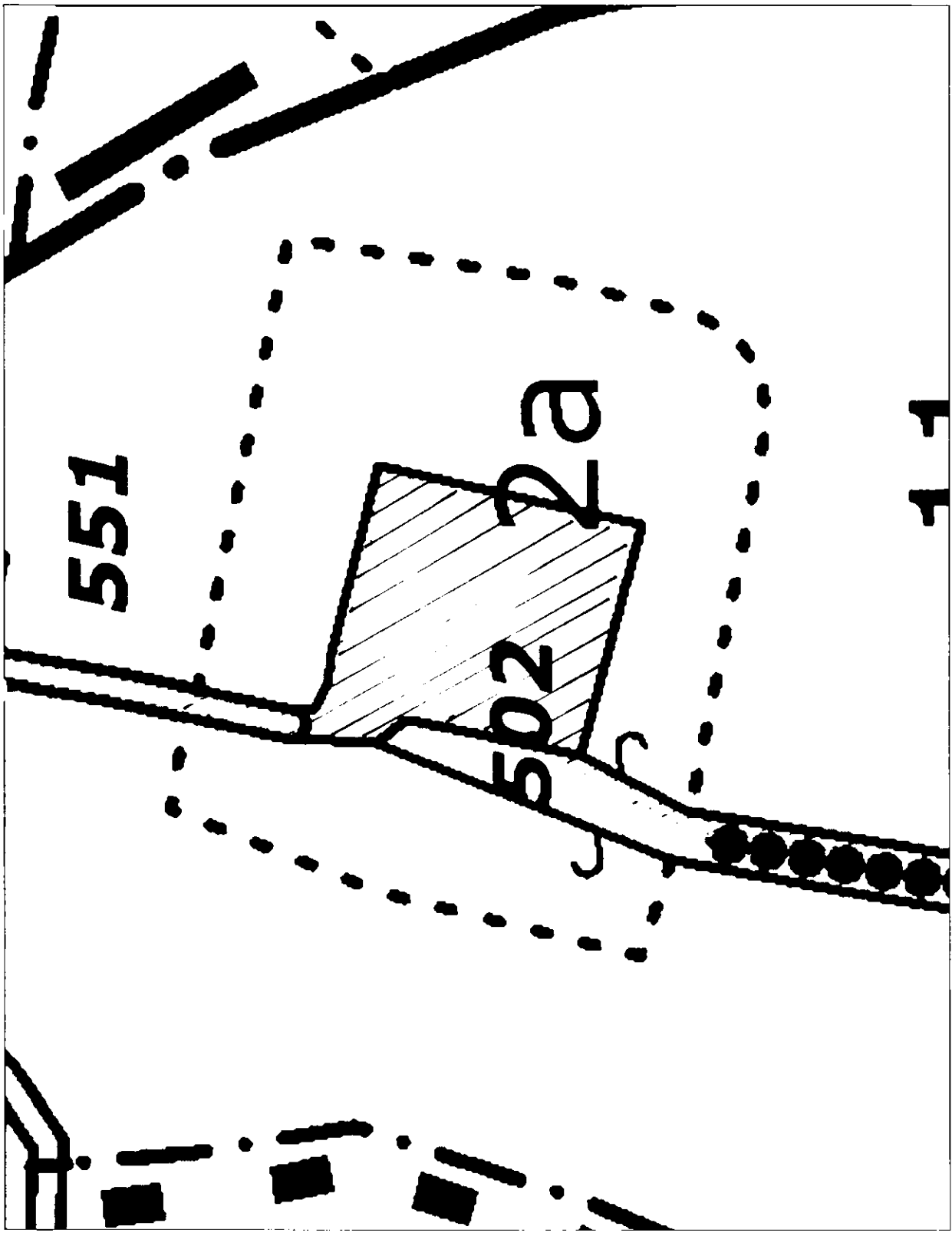
Σ 4.144 m²

K.V. NEVOJICE

SONDA ŽÁDNICE 22



1 : 10 000



LZ 4- ŽIDLHOVICE
 POKESÍ 24- LOVČICE
 LV 5 - NEVOJICE

LHP 2016-2025
 LHC BUKOVICE

LES. POZ. 502 B 502
 551
 410

Č.č. 988/1-2.767.23 (část)

K.Ú. NEVOJICE
 SOUBRA ŽIDNICE 31

1 : 1 000



LZ 4- ZÁKLADNICE
POLESÍ 24-LOUČICE
LM 5- NEVOJICE

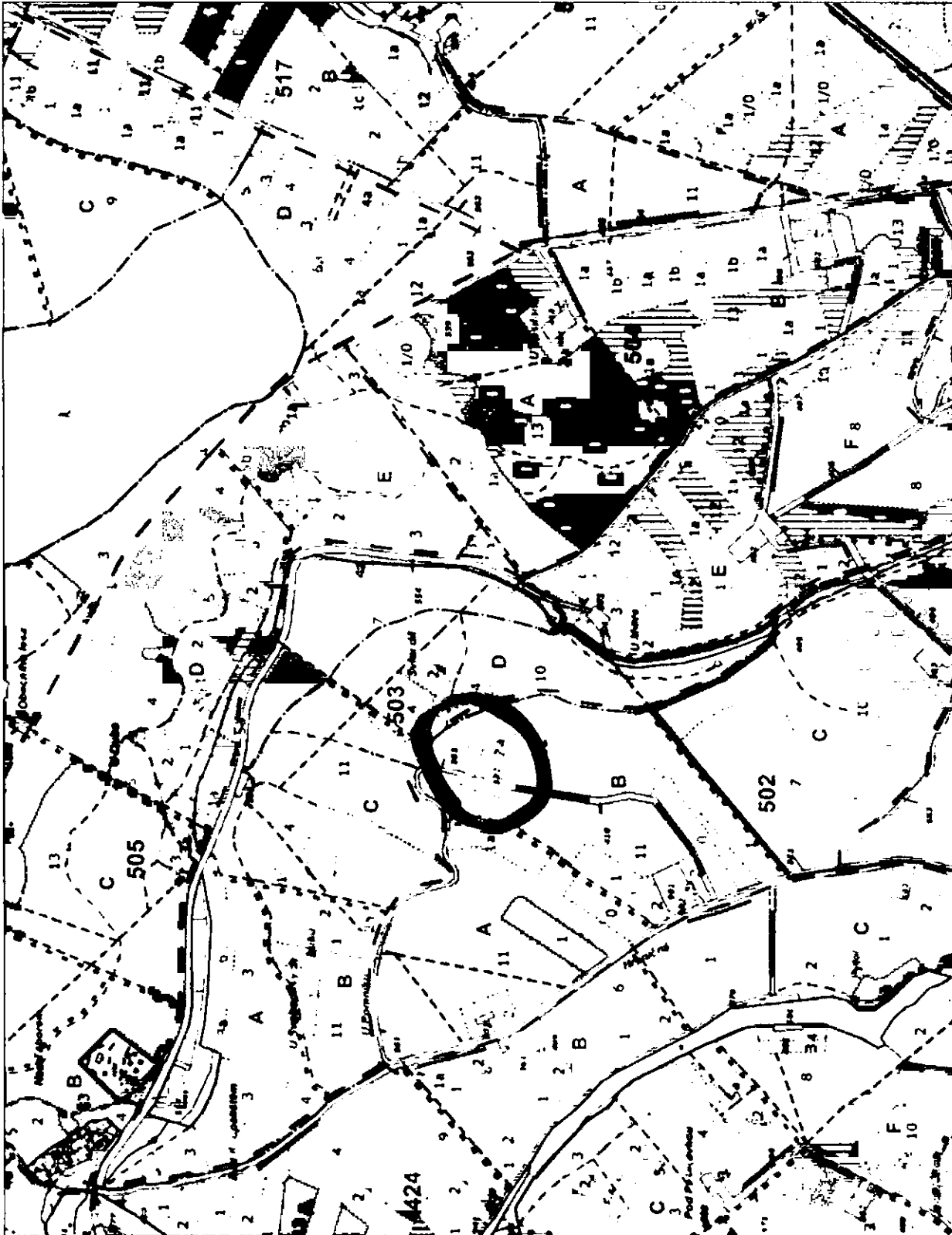
LAP 2016-2025
LHC BAVČOVICE

LES. 702. 502 B 502
551
410

Č. 988/1 - 2. 767 m² (ČKST)

K.Ú. NEVOJICE

SOVNÁ ZÁZNICE 31



1 : 10 000

0 100 200 300 400 500 m

L2 4- ZÁBLUCHOVICE

POLES, 24- LOVČE

LM 5- NEVOJICE

LHIF 2016-2025

LHC PAMČOVICE

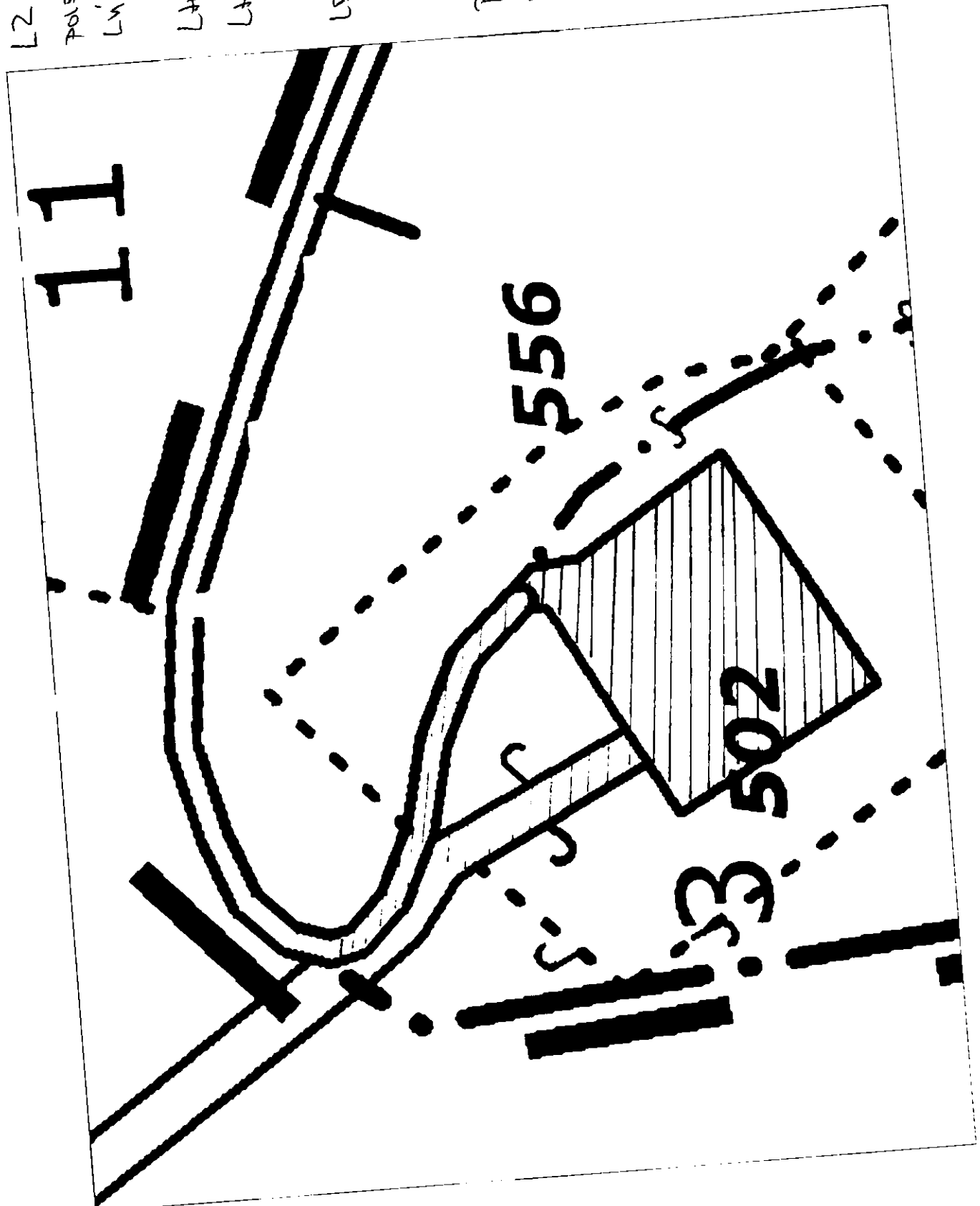
LES. POR. 501 F 502

503 F 408 zásk

P.č. 992-3.010m² (zásk)

Y.M. NEVOJICE

SONA ZÁBLUCHOVICE 71



1 : 1 000

LZ 4 - ŽIDLOCHOVICE

POLESÍ 24 - LOUČICE

LN 5 - NEVOJICE

LAF 2016 - 2025

LHC BŮNOVICE

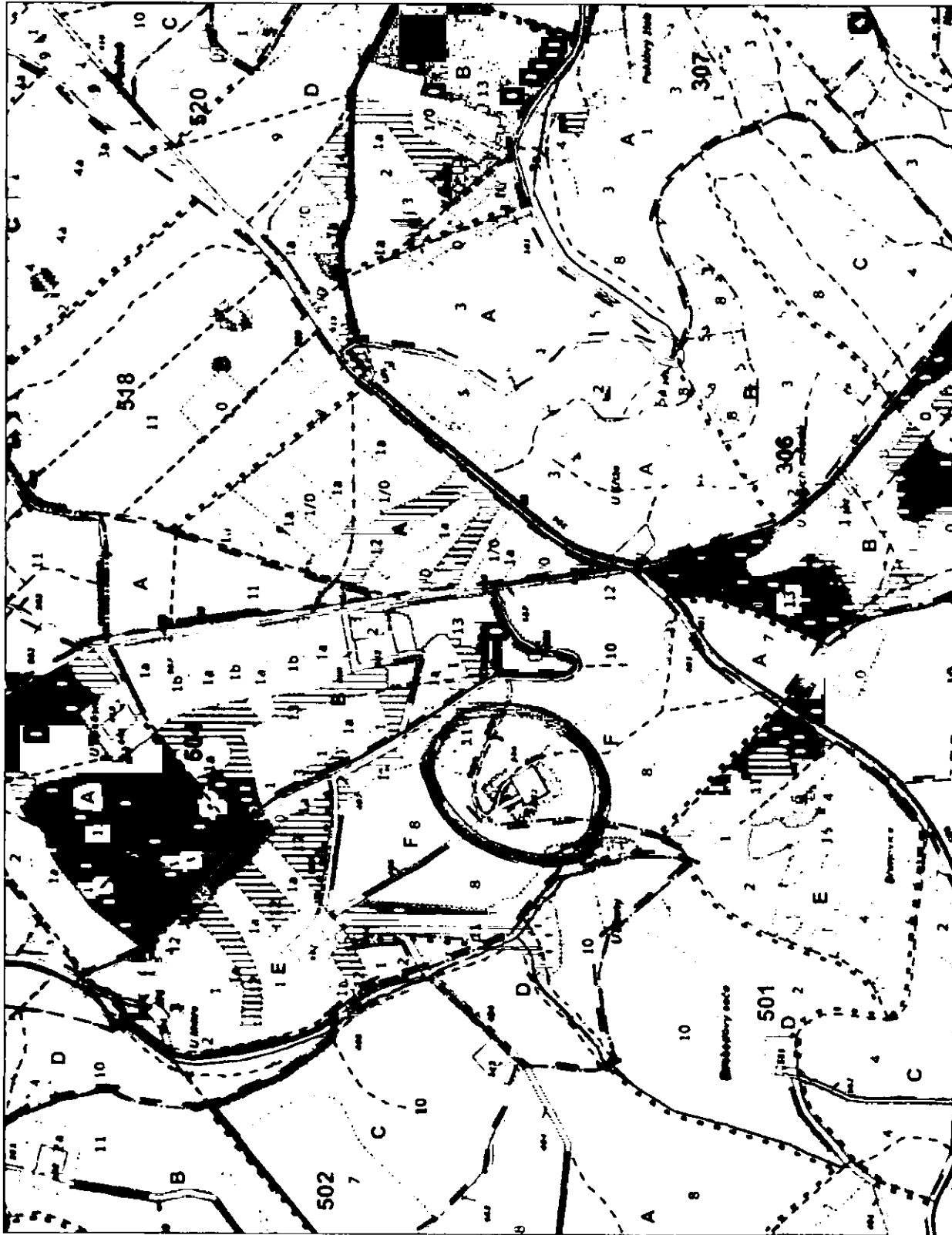
LES. POTR. 501 F502

503 F406 Žácl

ř.č. 992 - 3.010 m² (částeč)

K. M. NEVOJICE

SONDA ŽDÁNICE 71



1 : 10 000

0 100 200 300 400 500 m



L2 4- ŽIDLOUČICE
POLESÍ 24- LOUČICE
LV 5- NEVOJICE

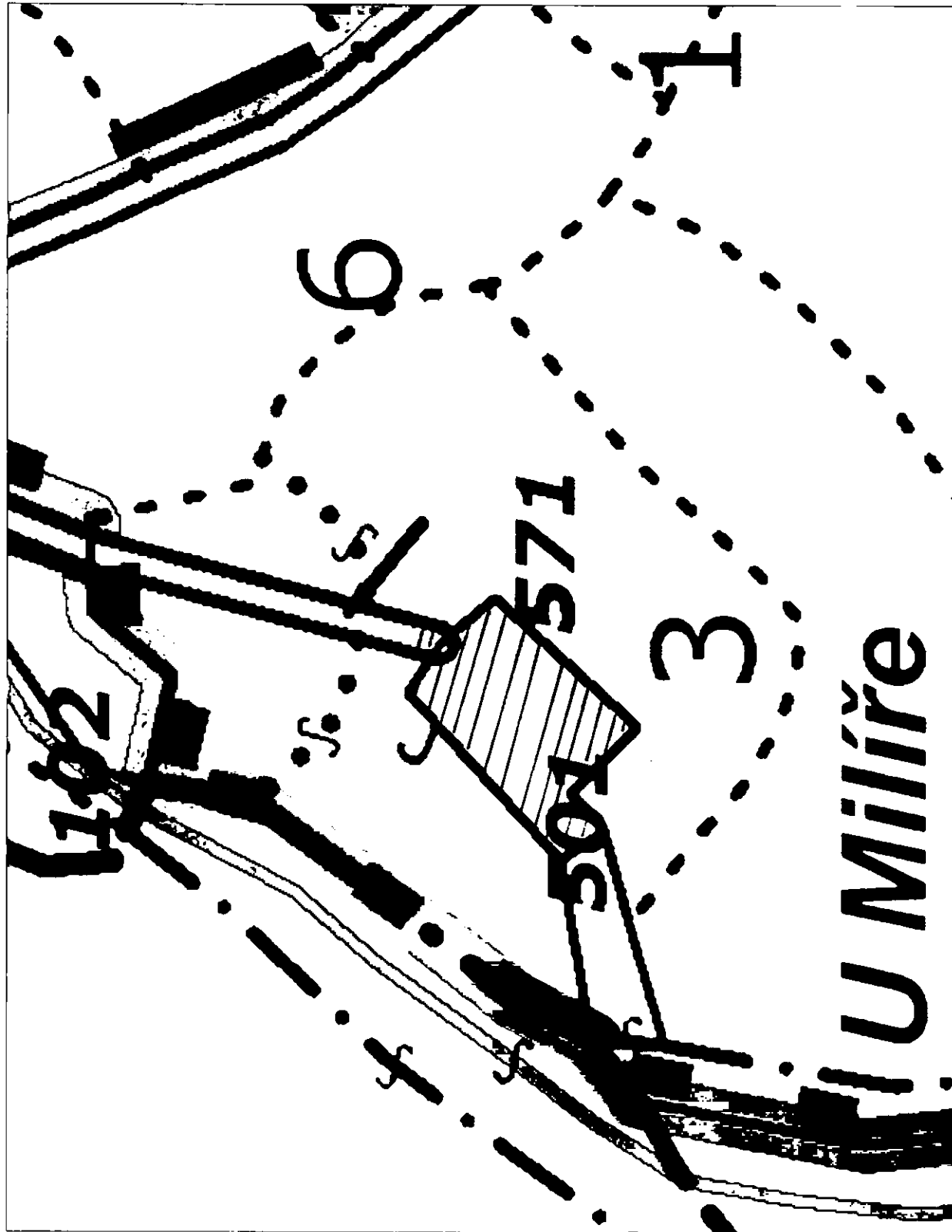
LHP 2016-2025
LHC BUKOVICE

LES. PR. 503 E 501
E 571 část

P.č. 992-1558m² (část)

kv. NEVOJICE

SONDA ŽÁDNICE 92,93



1 : 1 000

LZ 4-ZÍSLOČNICE

POLESÍ 24-LAČNICE

LV 5-NEVOJICE

LHA 2016-2025

LHC BUDŮNICE

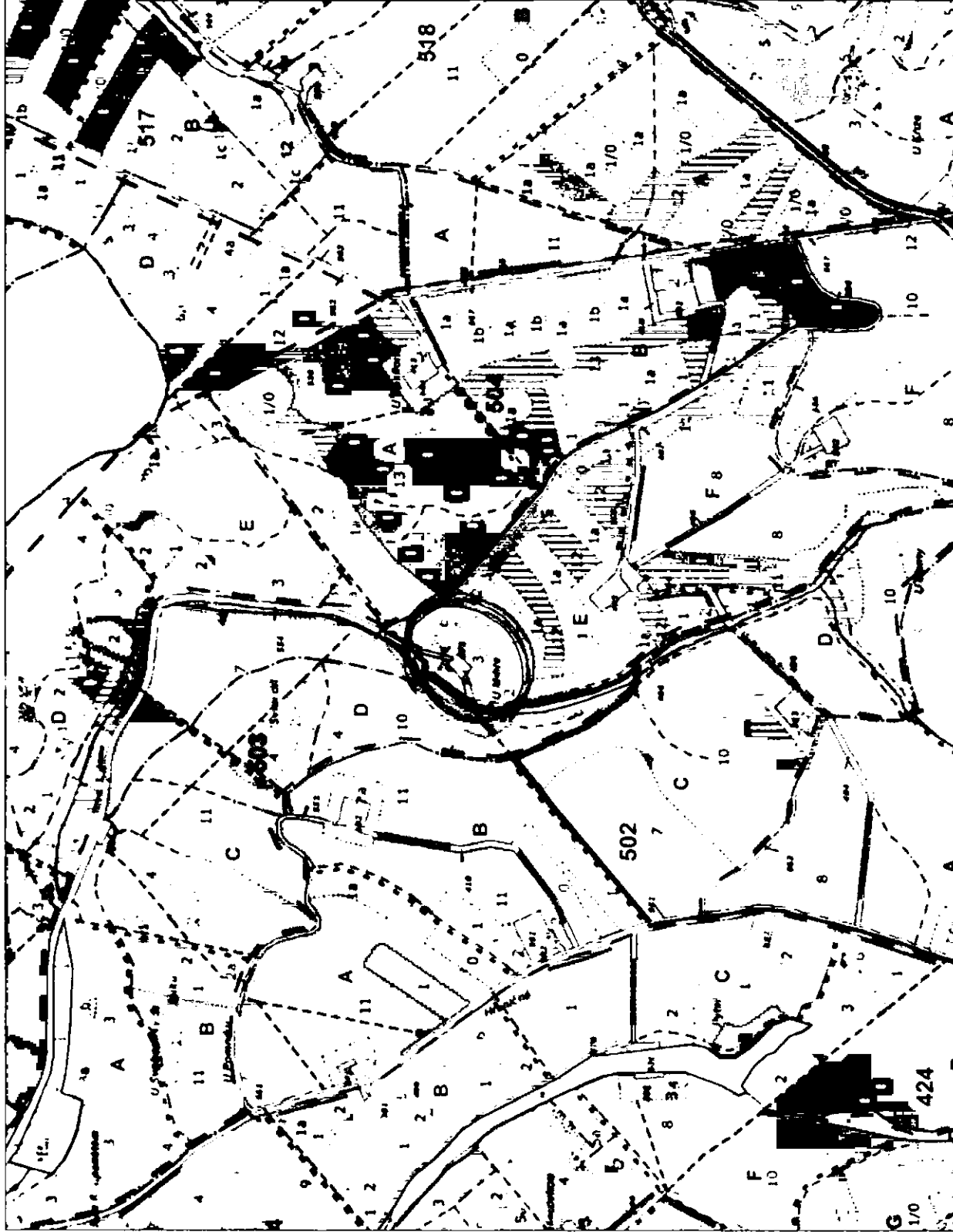
LES. POR. 503 E 501

E 571 část

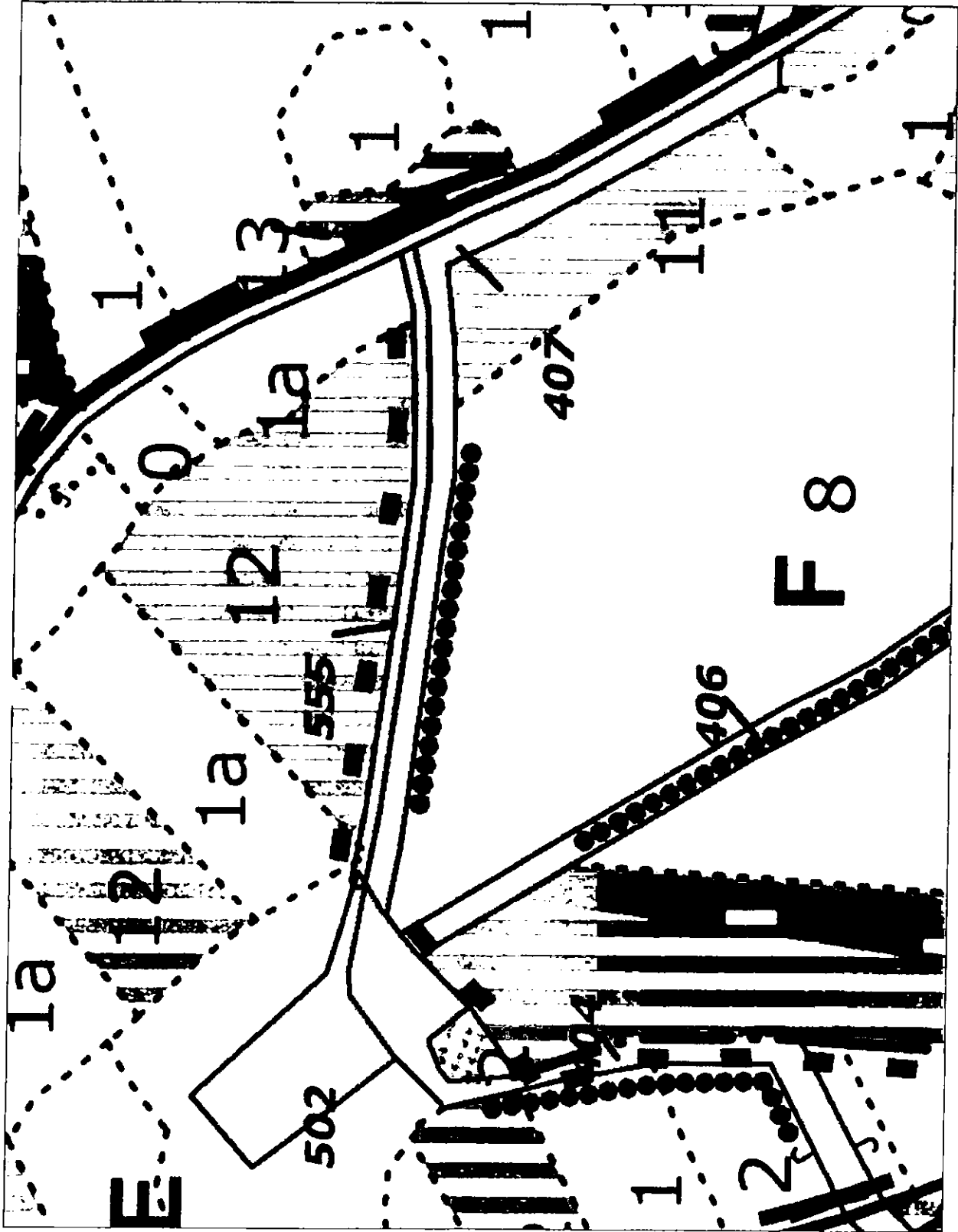
P.Č. 992-1.558 m² (část)

K.Ú. NEVOJICE

SONDA ŽÁDNICE 92,93



1 : 10 000



L2 4 - ZÁKLADNICE

POESÍ 24 - LOVČICE

LVÍ 5 - NEVDVICE

LHP 2016 - 2025

LHC ZÁKLADNICE

LES. TOR. 503 F2

992-467-2 (ca. A)

LVÍ NEVDVICE

PRODNÁKOVOD PODÉL

SOLDY 21

1 : 2 000



L24 - ZIBOHOVICE

POLESÍ 24 - LOUVČICE

L.M. S - NEVOJICE

L.M.P. 2016 - 2025

L.M.C. ZIBOHOVICE

LES. POR.

503 F2

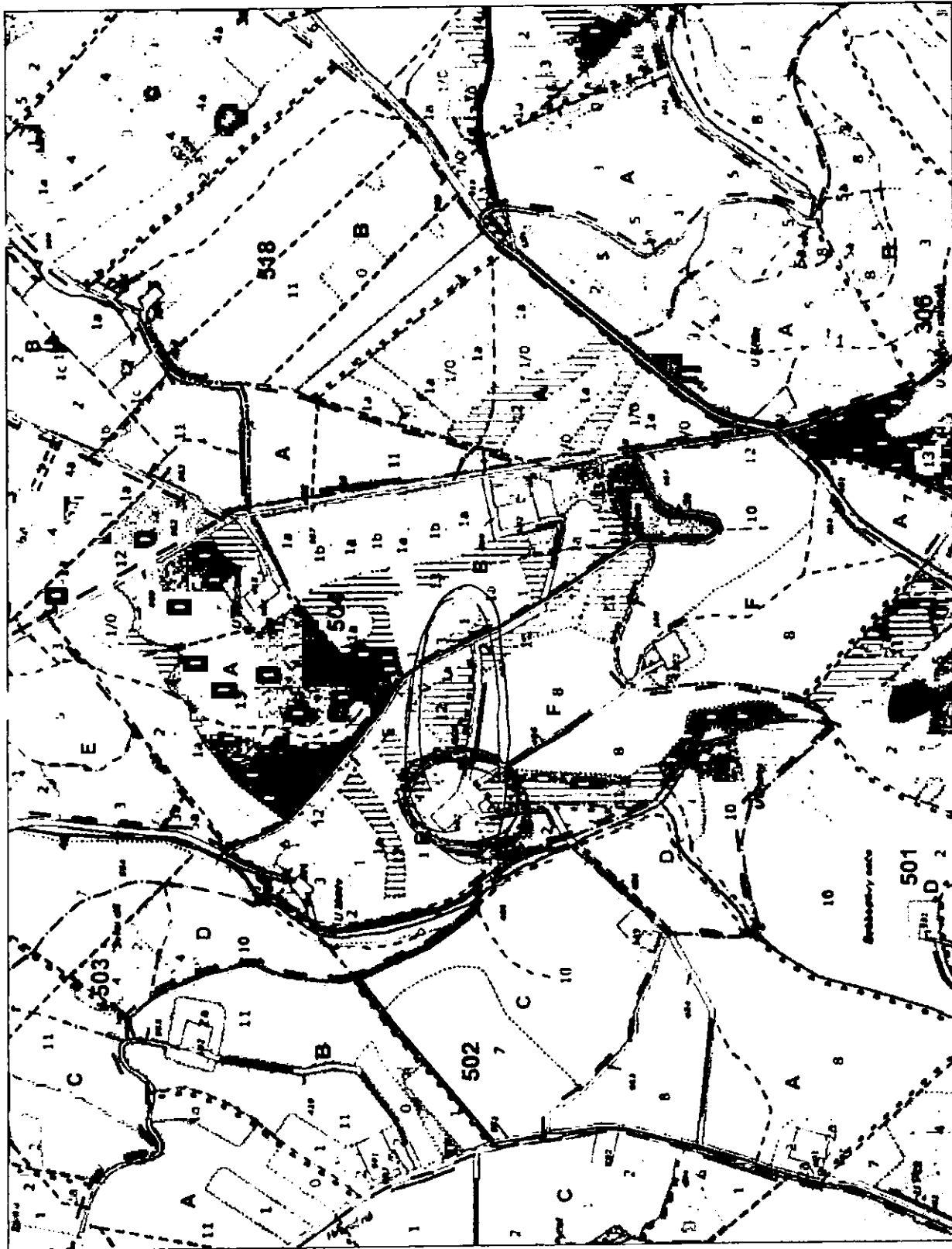
P.Č.

992-467,2 (ca. 16)

K.M. NEVOJICE

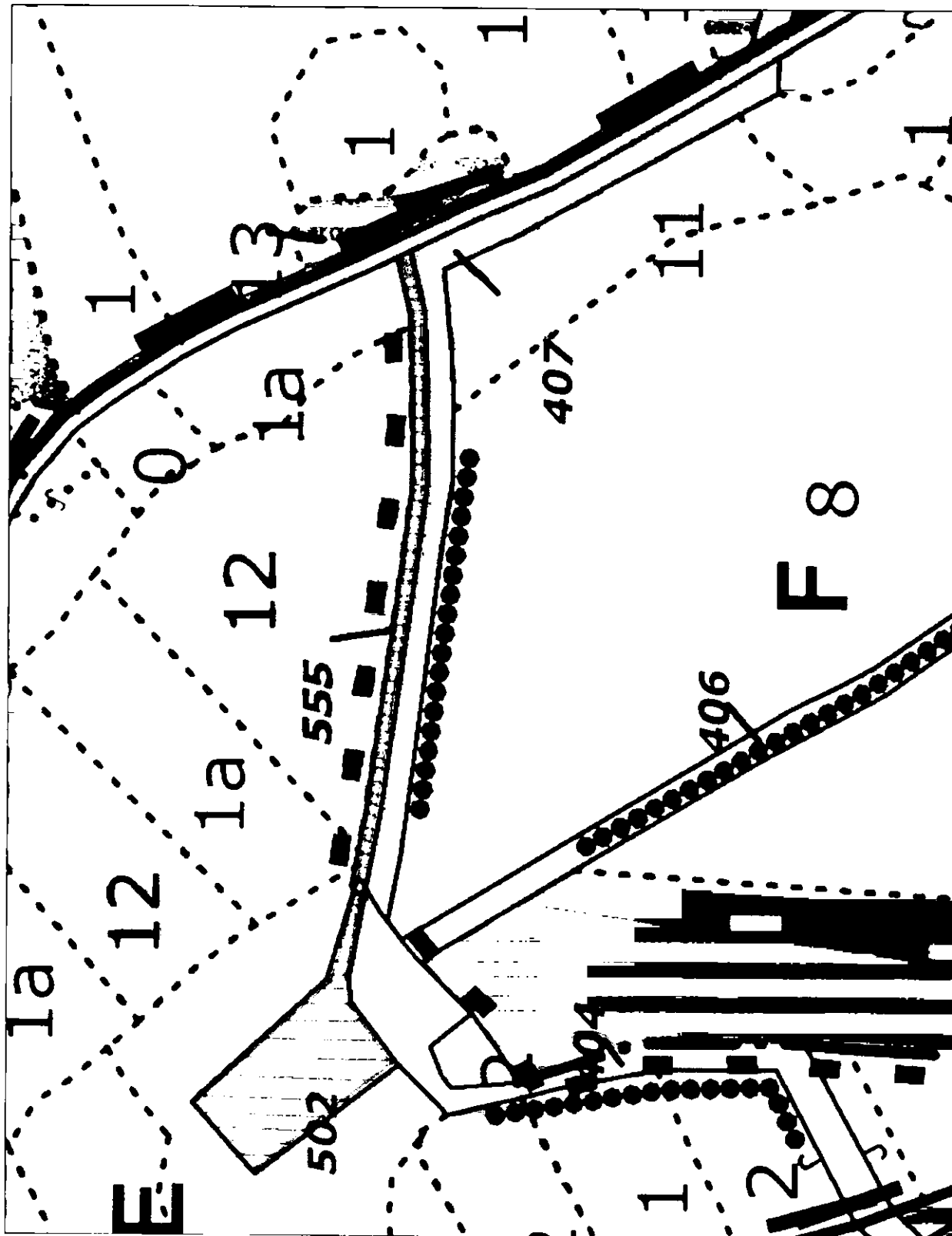
PRONÁJMOVÝ PRŮBĚH

SOUSTAVY 21



1 : 10 000

0 100 200 300 400 500 m



LZ 4 - ZÁKLADNICE

POLESÍ 24 - LOVČICE

LU 5 - HENOVICE

LHP 2016 - 2025

LHC BŘAČOVICE

LES. TOR. 503 E 502

503 F 555

P.Č 992 - 5.381 m² (ústř.)

K.V. HENOVICE

SONDA ZÁMČE 21



1 : 2 000

L24 - ŽIDLOUČICE

POLESÍ 24 - LOUČICE

LM 5 - NEVOJICE

LH7 2016-2025

LH2 BRČOVICE

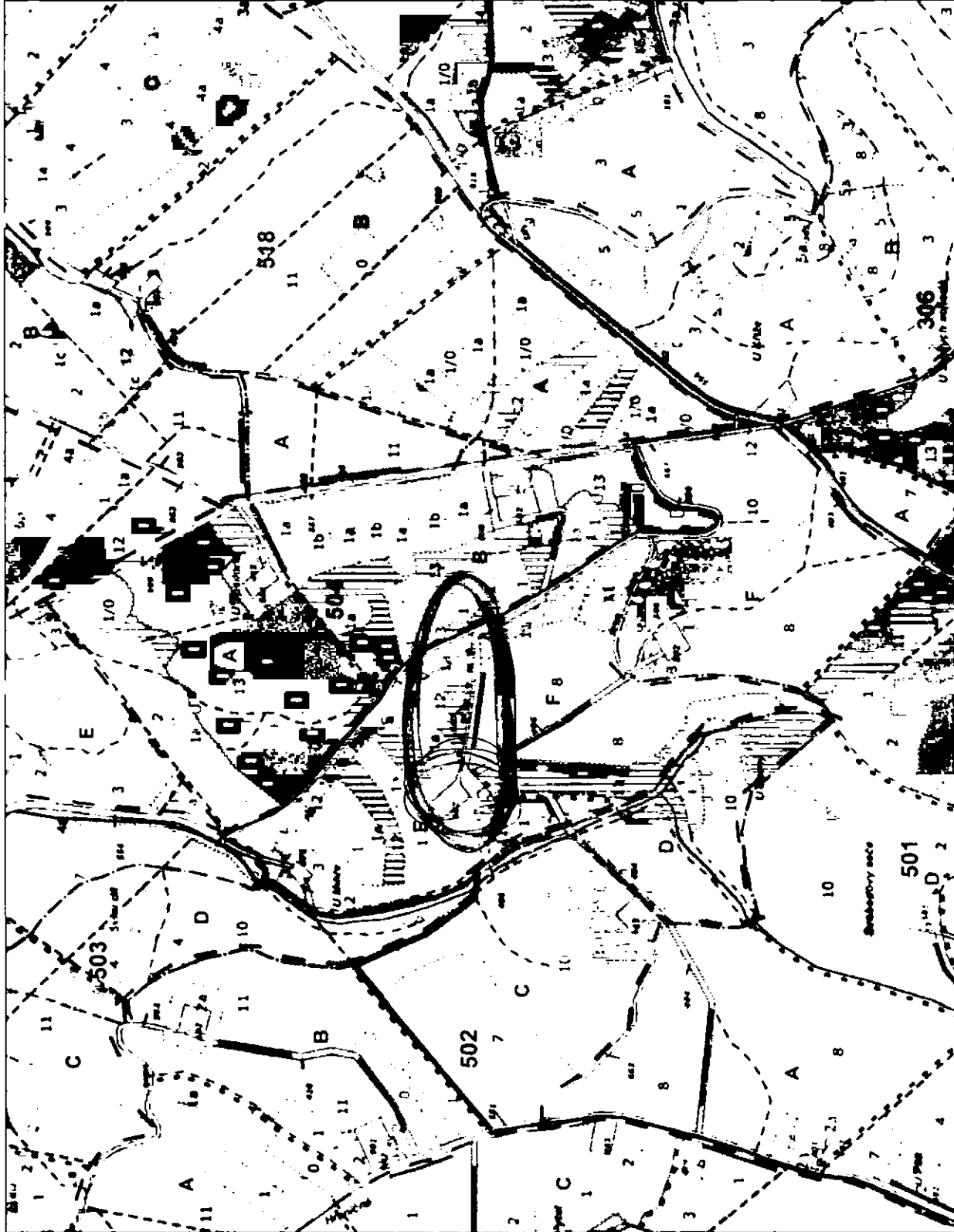
LES. PAR. 503E 502

503F 505

P.Č. 992-5-385.2 (ČOŠT)

K.M. NEVOJICE

SONDA ŽIDNICE 21



1 : 10 000



L2 4- ŽIDLOHOVICE

POLESÍ 24- LAŮVICE

Lh 5- NEVOJICE

LHP 2016-2025

LHC BNAŽOVICE

LES. POR. 502 Č 503

D404

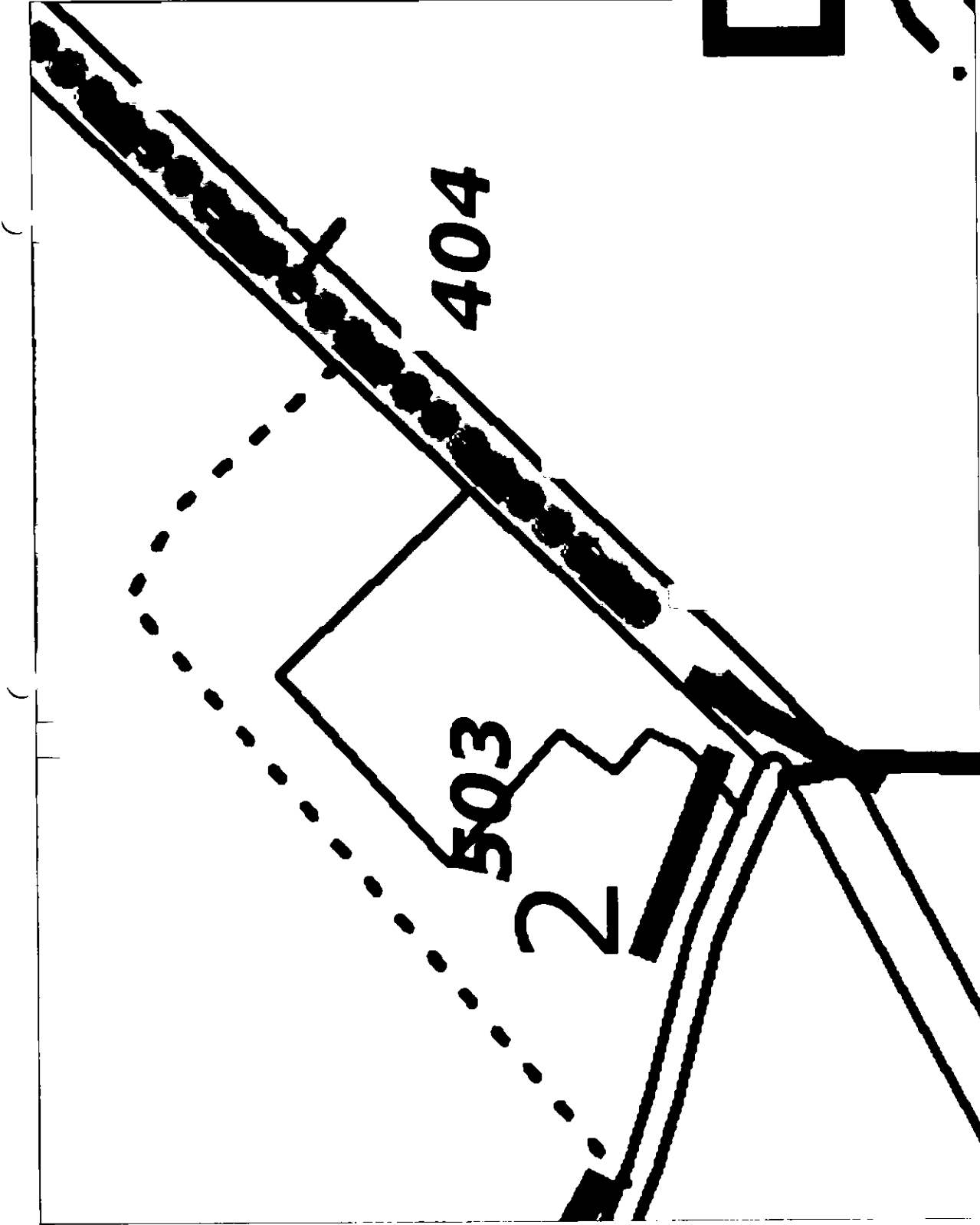
P.Č. 993 - 36 m² (část)

994/1 - 4.560 m² (-1-)

Σ 4.596 m²

K.Ú. NEVOJICE

SONDA ŽIDDOVICE 17



1 : 1 000



LZ 4- ŽIDLOCHOVICE
POLESÍ 24-LOVNICE

LM 5-NEVOJICE

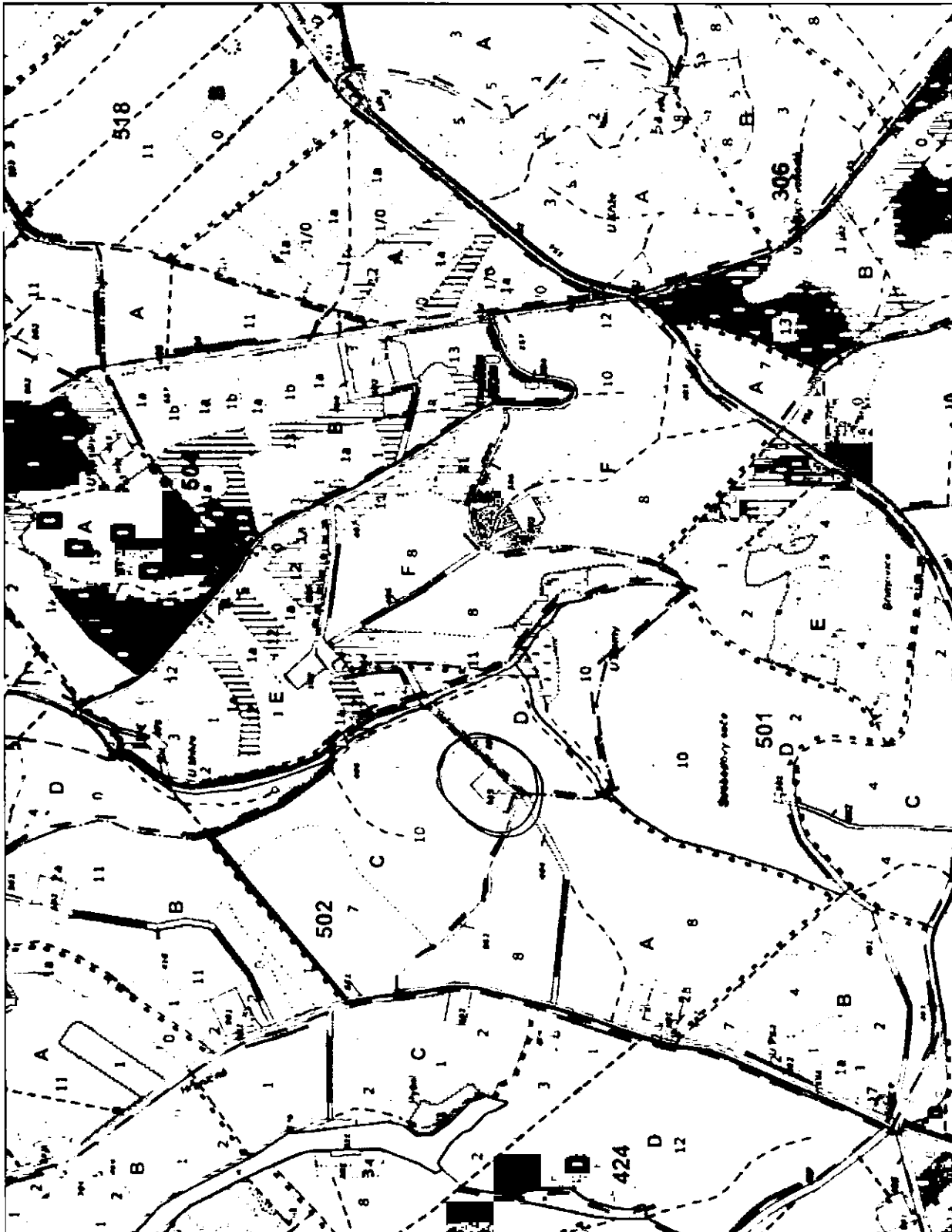
LHP 2016-2025
LHC BÝČOVICE

LES. POR. 502 C 503
D 404

P.Č. 993 - 36 m² (ČAST)
994/1-4,560 m² -11-
Σ 4,596 m²

K.M. NEVOJICE

SOUDA ŽADNICE 17



1 : 10 000



LZ 4- ŽIDNOVICE
PORESÍ 24- LAČICE
LN 5- NEVOJICE

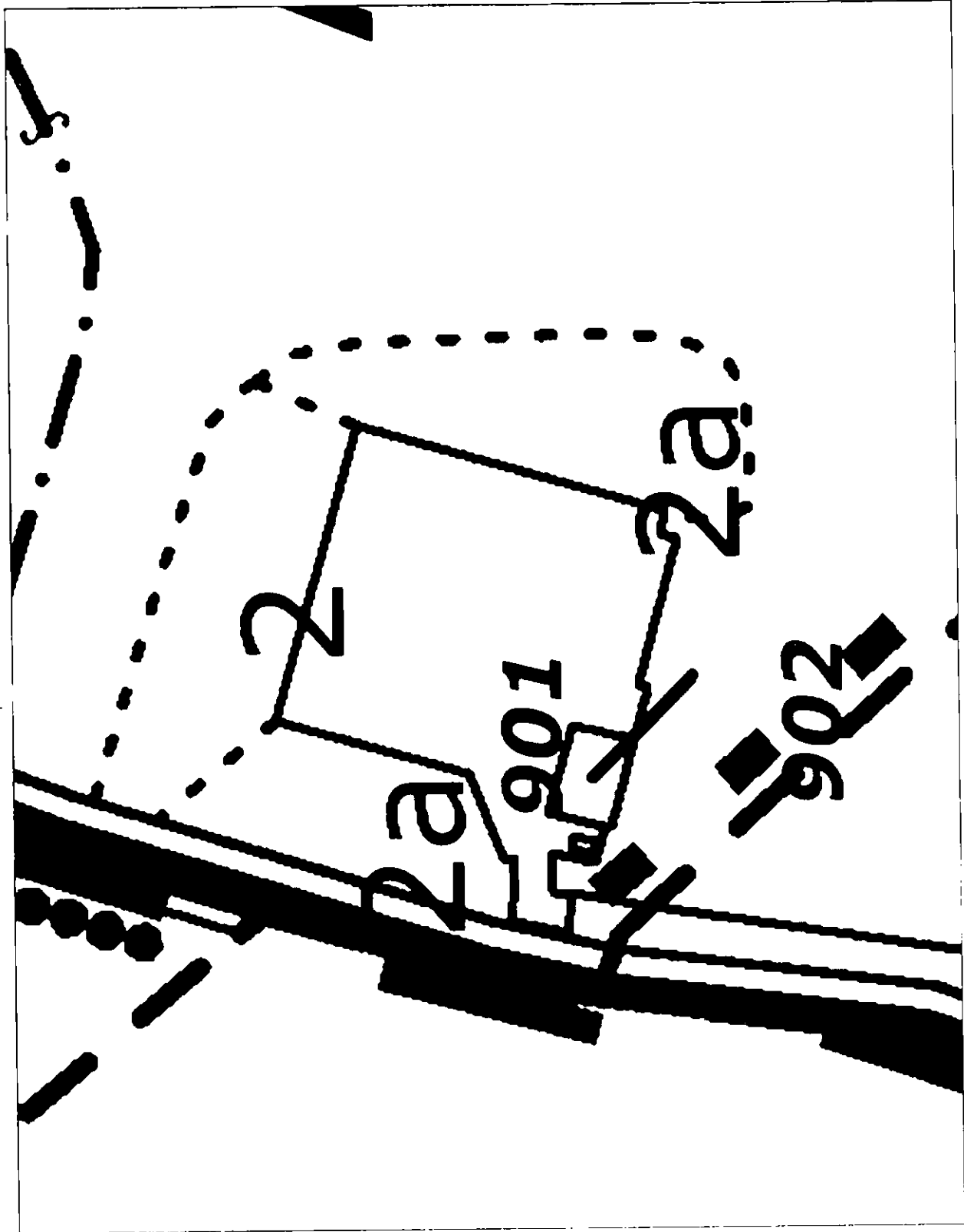
LHP 2016-2025
LHC ŽAČOVICE

LES. POZ. 501 A 901 + 902
501 A2 ŽAČOV

A. Ž. 99411 - 480 m² (ŽAČOV)
99412 - 3.574 m² (LEVOŠ)
99413 - 194 m² —||—
99414 - 9 m²
Σ 4.197 m²

V. M. NEVOJICE

SOVNÁ ŽIDNOVICE 12



1 : 1 000

LZ 4- ŽIDLOVAČICE

POLESÍ 24- LOVČICE

LH S- NEVOJICE

LHP 2016- 2025

LHC BŮČOVICE

LES. POR. 501 A 901 + 902

501 A 2 East

P.Č. 994/1 - 480m² (část)

994/2 - 3.514m² (část)

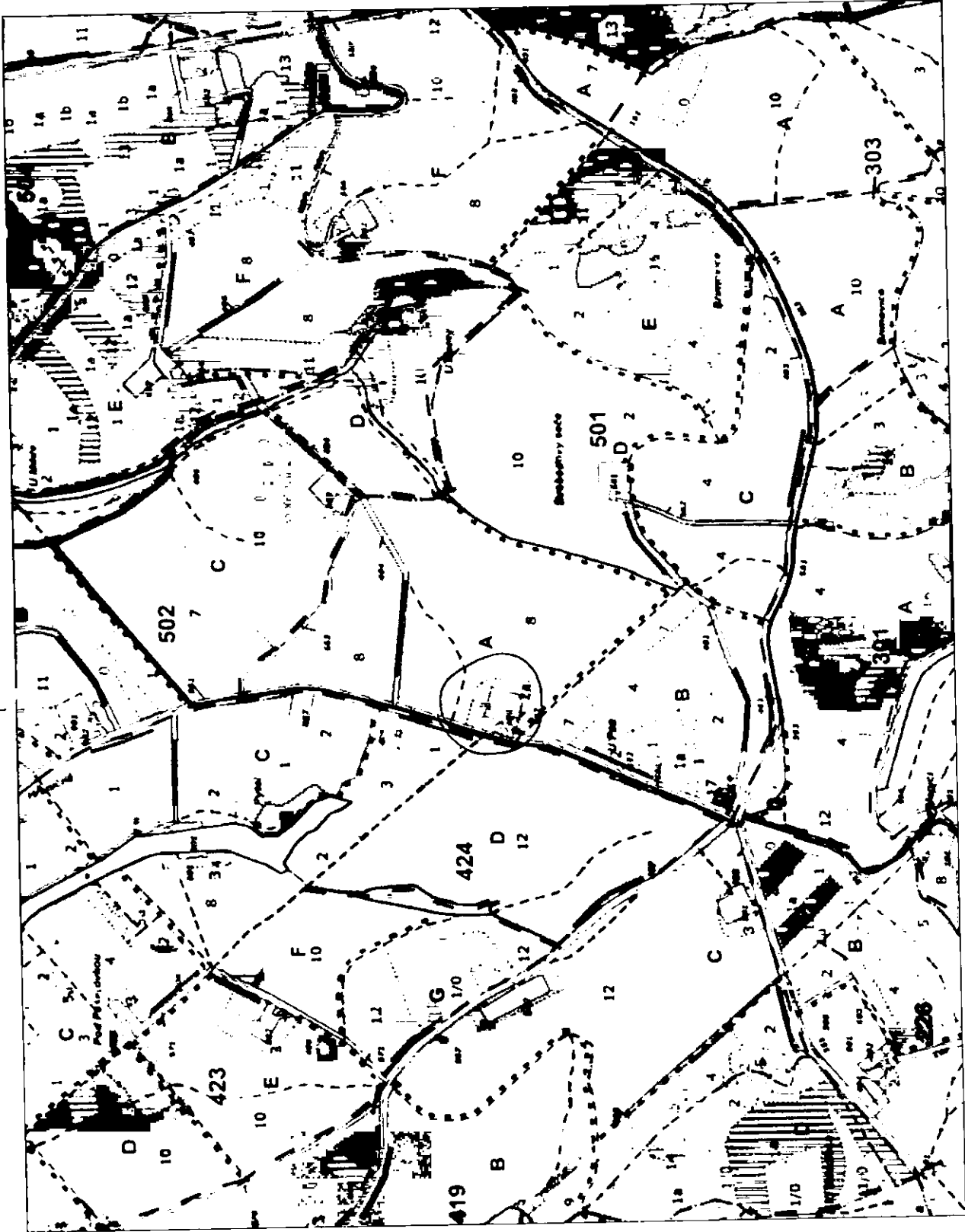
994/3 - 194m² -

994/4 - 9m² -

Σ 4.197 m²

K.Ú. NEVOJICE

SOUDA ŽIBOVICE 12

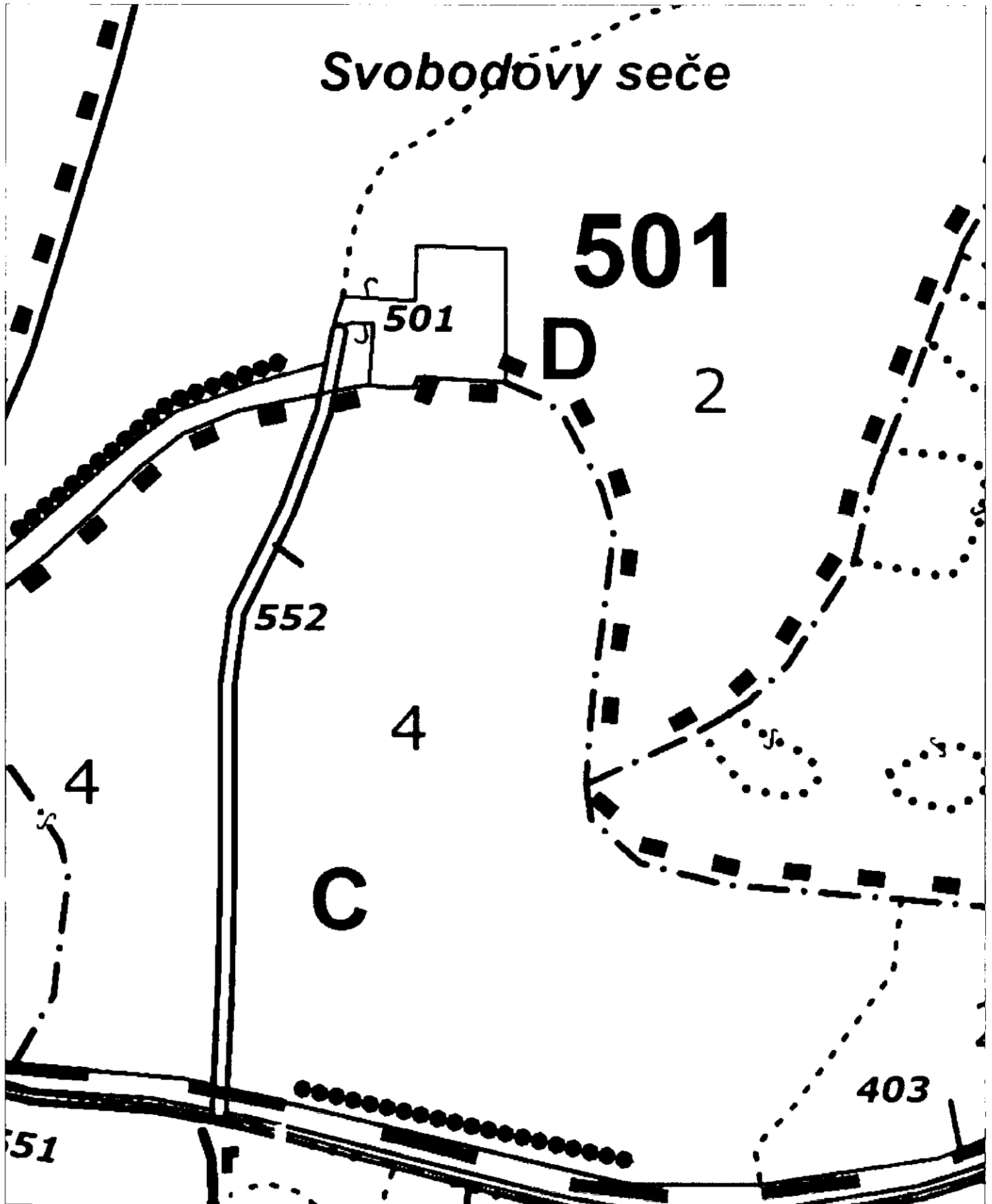


1 : 10 000

0 100 200 300 400 500 m

Odbor HÚL, oddělení GIS, GrDS

Svobodovy seče



LZ 4-ŽDĚLONOVICE
PŘESÍ 24-LAVČE
LN 5 NEVOJICE

LMP 2016-2025
LAV BŮČOVICE

LES. FOR.: 501 D 501
501 D 502

7.0.994/1-3.16m² (část)
995 - 27m² -
996 - 300m² -

0 20 40 60 80 100m

1 : 2 000

Σ 3.491 m²

Odbor HÚL, oddělení GIS, GrDS

K. V. NEVOJICE

SONDA ŽDĚLONOVICE 9

LZ 4- ŽIDLACHOVICE
POLESÍ 24- LOVČICE
LV 5- NEVOVICE (501D)

LMP 2016-2025
LHC BŮVŮMŮCE

LES. POZ.: 501D 501
501D 502

P.č. 994/1 - 3.116m² (částeč)
995 - 25m² (-1-)
996 - 350m² (-1-)
Σ 3.491m²

K.Ú. NEVOVICE

SOUDA ŽDÁNICE 9



1 : 10 000



LZ 4 ZÁKONOVICE
POLESÍ 24 - LOUČKA
LÚ 2 - ZÁKONOVICE

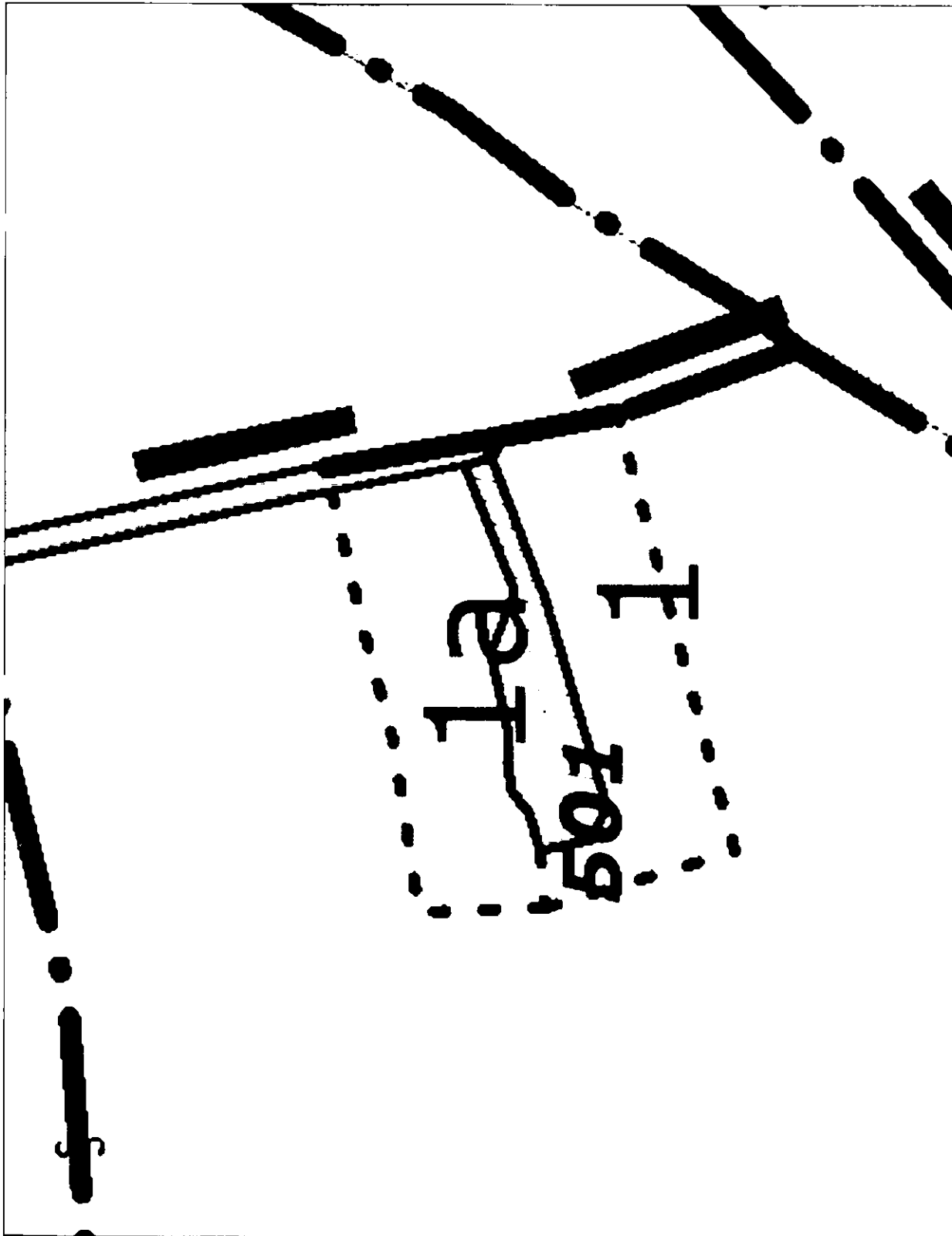
LHP 2016-2025
LHC BUCOVICE

POR. 225 B501

p.č. 2611/7 - PÍPČ (číslo)

k.ú. ZÁKONOVICE

SOUBA ZÁKONOVICE 8



1 : 1 000

L2 4- ZDANOVICE

POVESI 24-LOUVICE

LV 2- ZDANOVICE

LAP 2016-2025

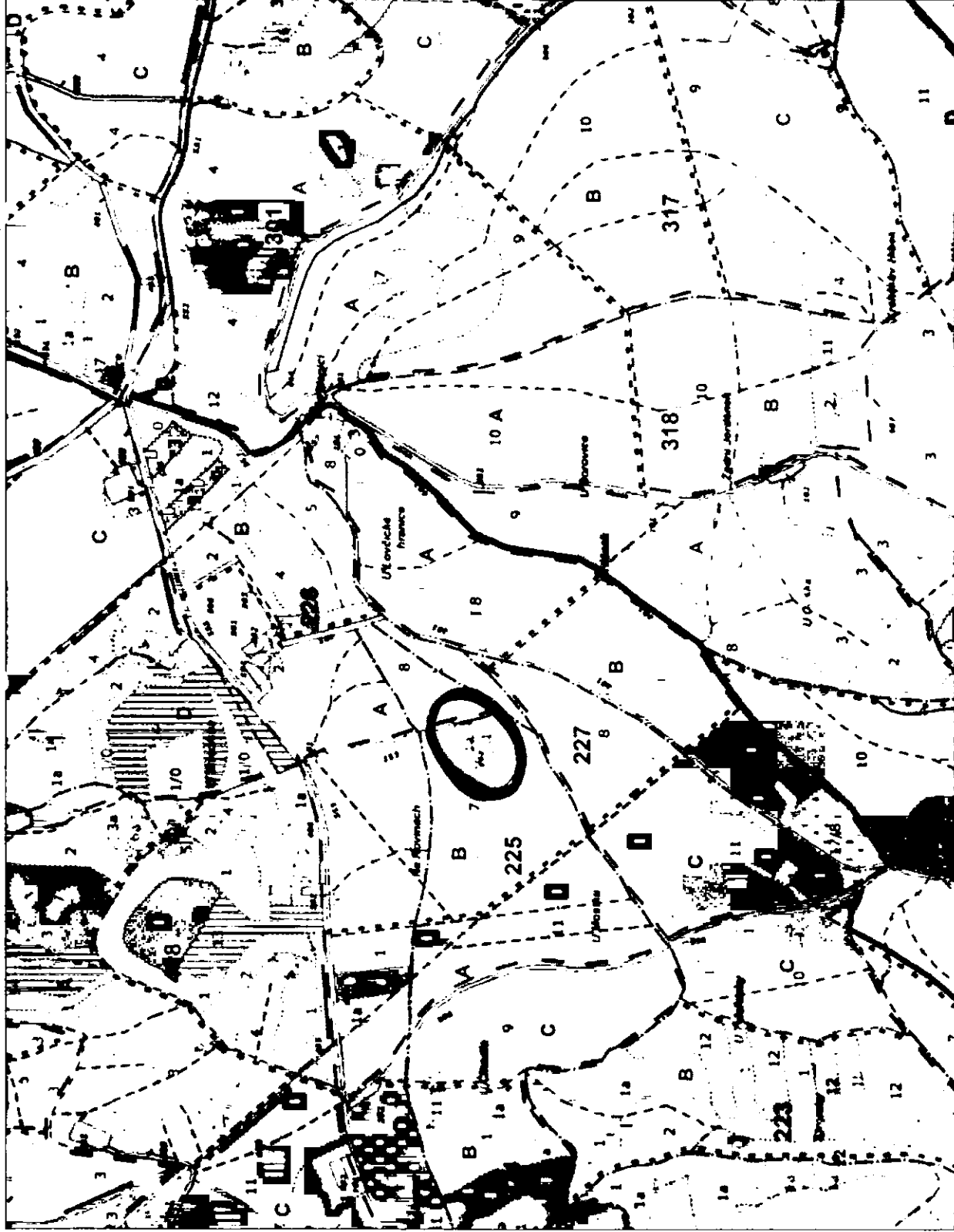
LHC ZDANOVICE

POR. 225 B501

P.Č. 2611/7 - 818² (24.10)

LV ZDANOVICE

SONDA ZDANOVICE 8



1 : 10 000



LZ 4-ZIDLONOVICE

POLESÍ 23-BÍLÝ VÚK

LV 4-BUCOVICE

LHP 2016-2025

LHC BUCOVICE

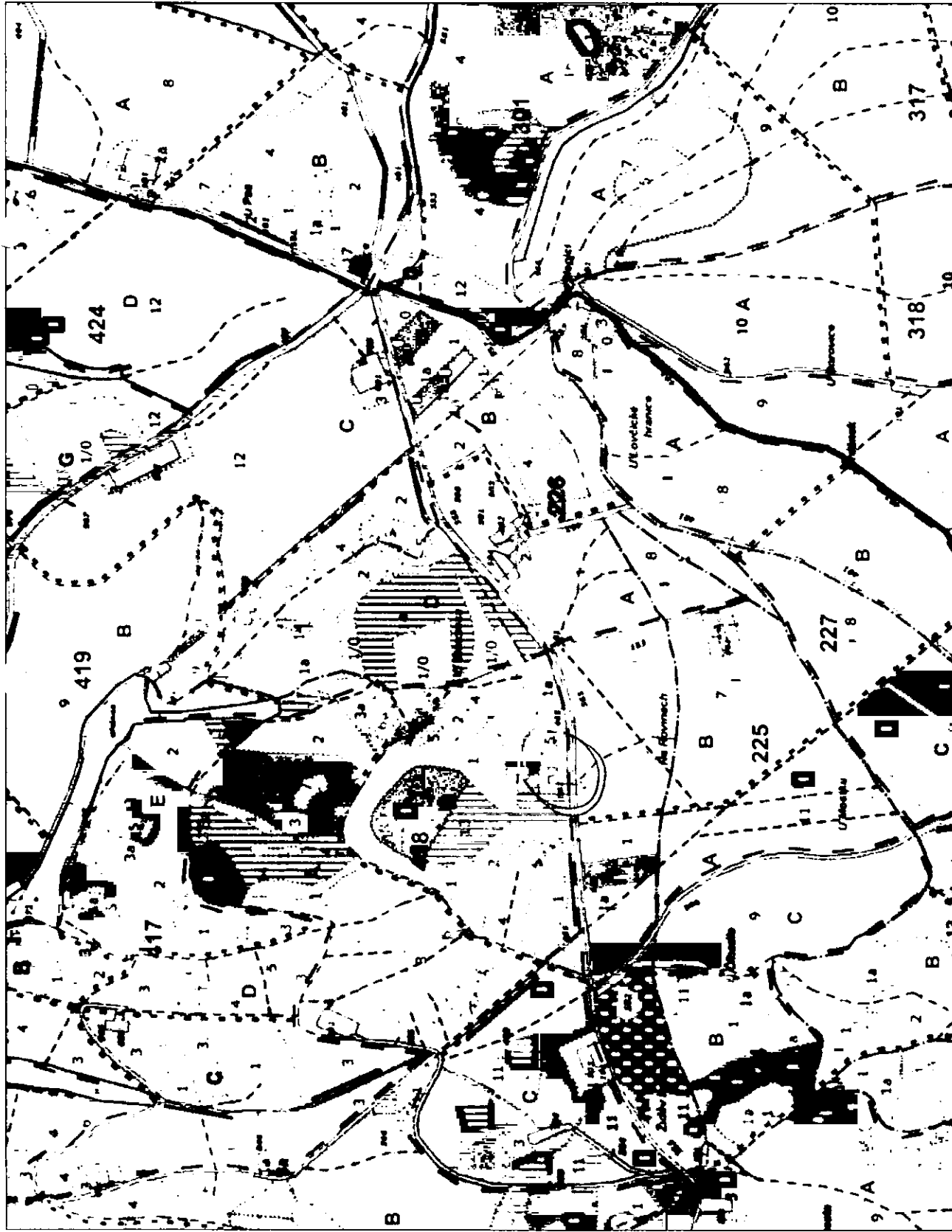
LES. POR. 418 B 502

418 B 905

p.č. 2628/1-1.420m²(cávk)

K.Ú. ZDOVICE

SOUDA ZDOVICE 6



1 : 10 000



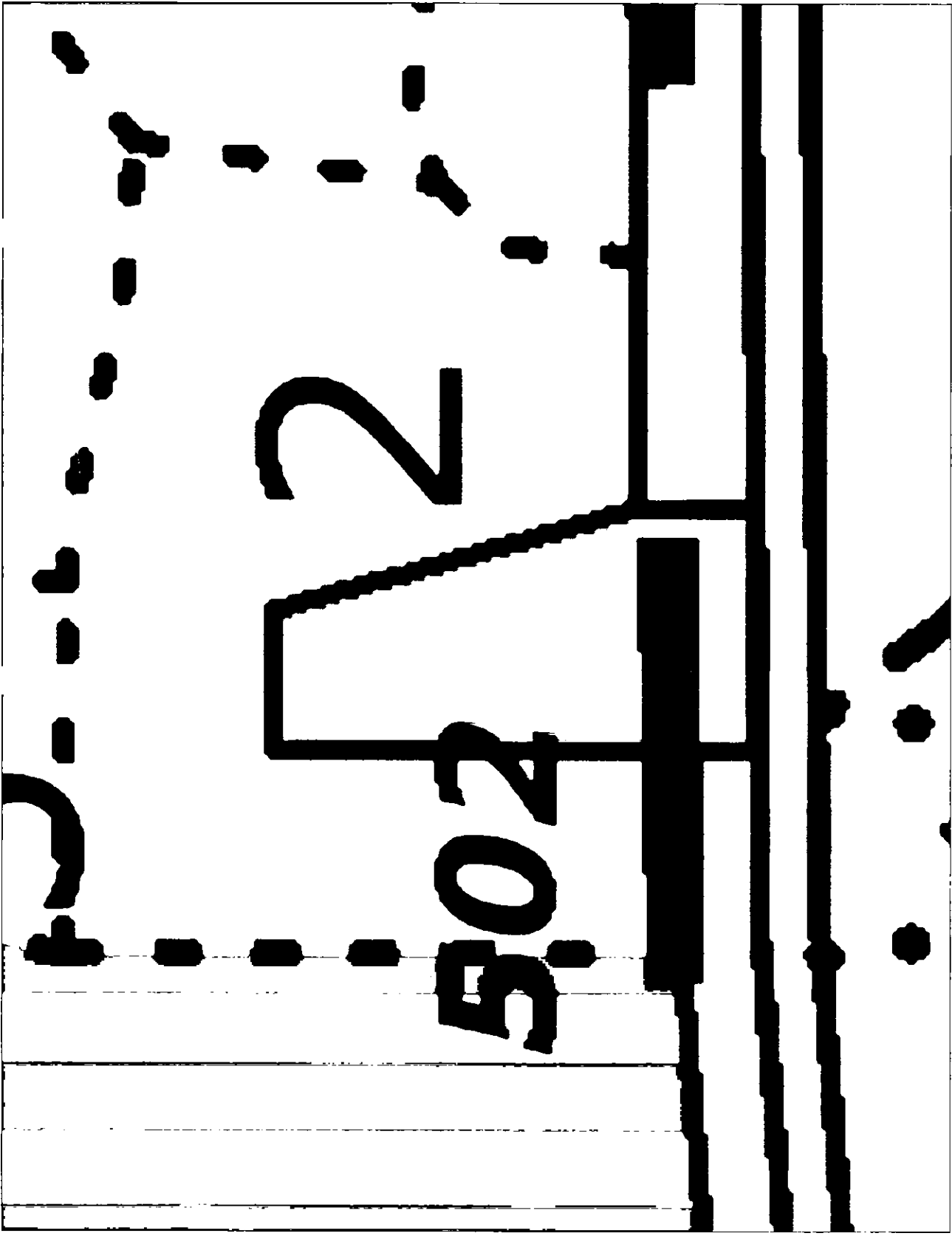
LZ 4- ZADLOCHOVICE
POLESÍ 23- BÍLÝ VLK
LH 4- BRUČOVICE

LHP 2016- 2025
LHC BRUČOVICE

LES. POR. 418 B 502

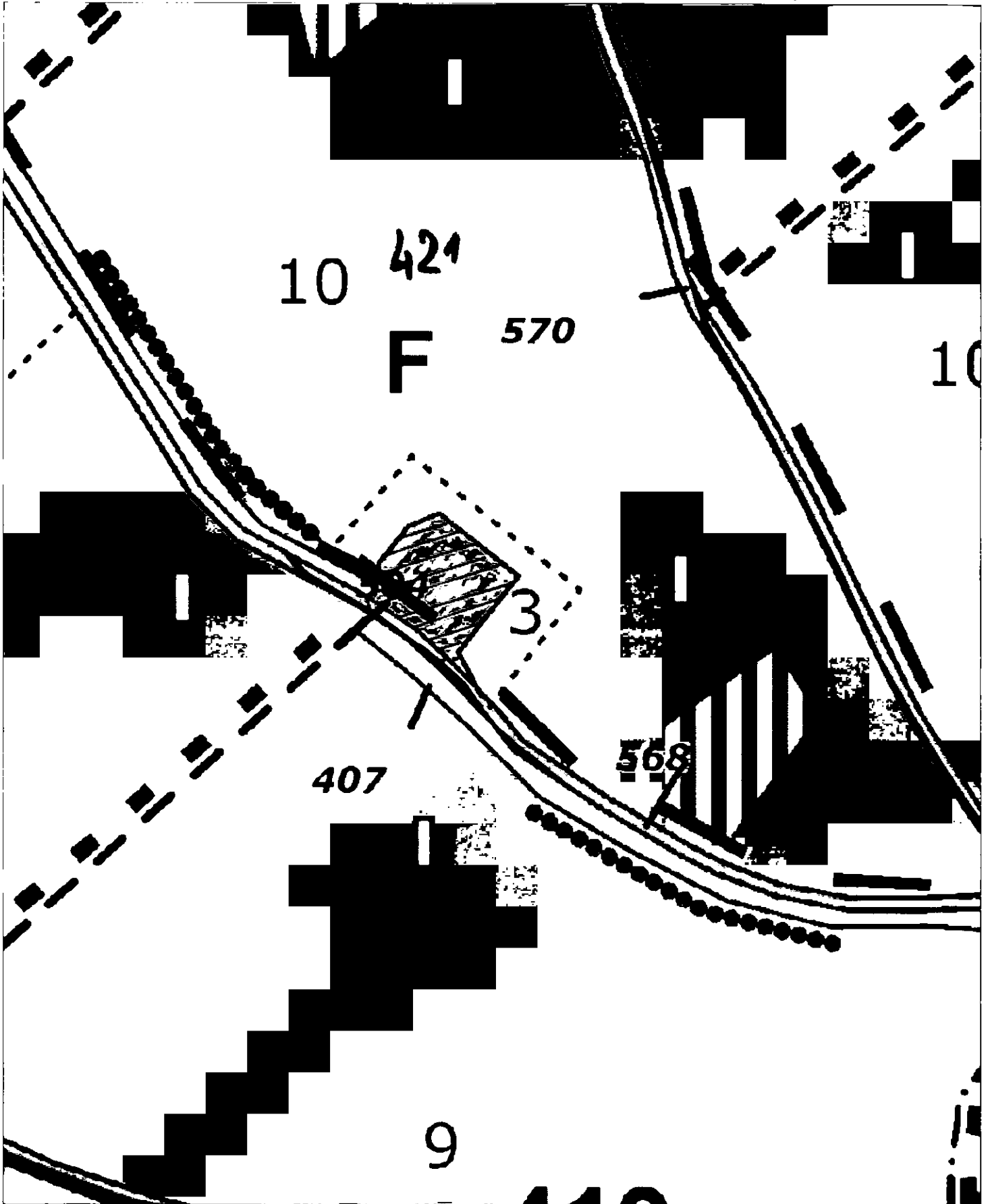
P.Č. 20291- 1.620,2 (cásk)
K.Ú. ŽADNICE

SONDA ŽADNICE G



1 : 500

LHC ŽDĚNICE
LHP 2016-2025 / 421 F 404



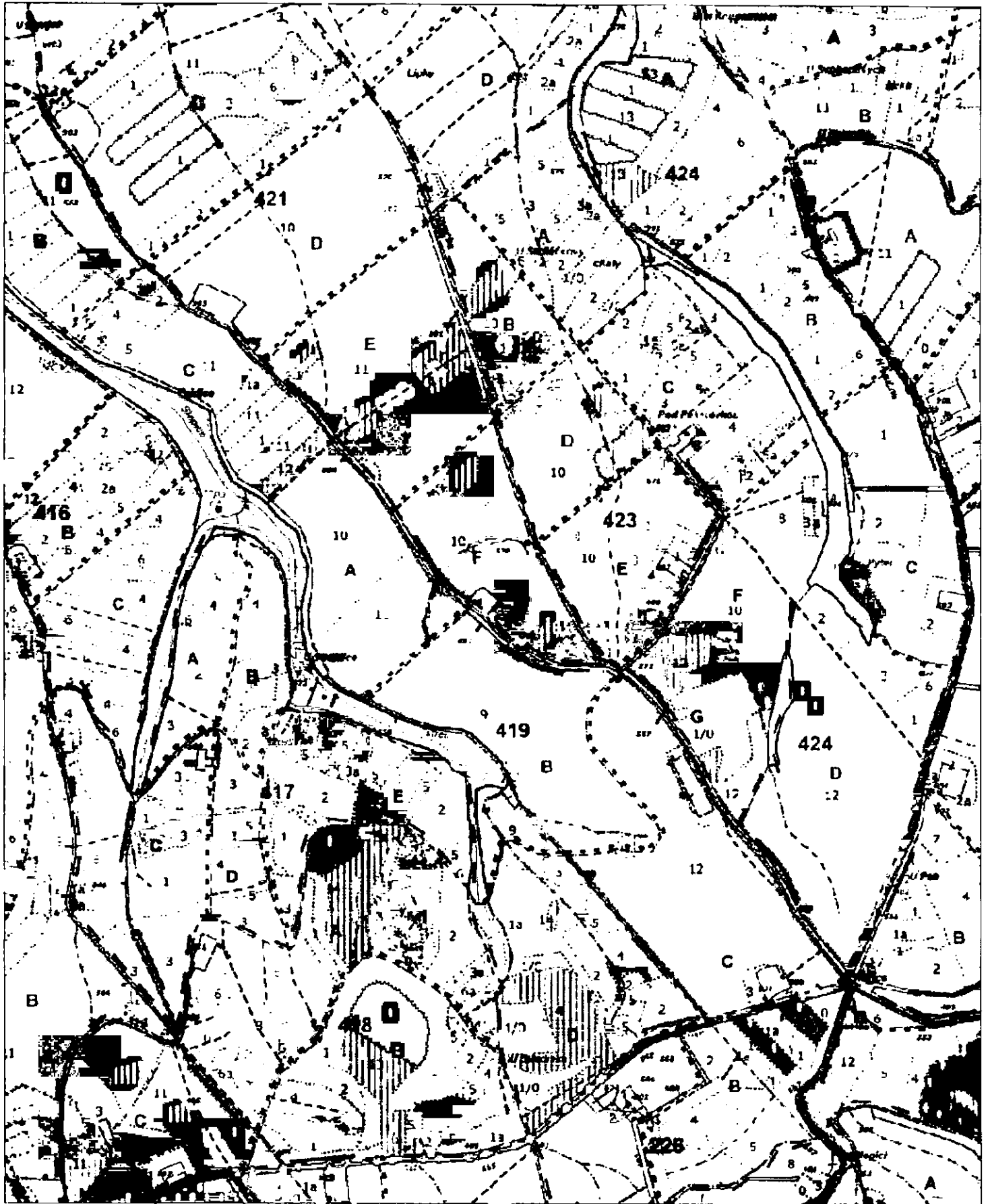
LZ 4-ŽIDLOCHOVICE
POLESÍ 23-BILÝ VLK
LU 4-KLOBOUČEK

V.Ú. ŽDĚNICE / PIND a.s. - SOUBA ŽDĚNICE 18a 102
p.č. 2676/1 - 32m² p.č. 2676/4 - 9m²
2676/2 - 7798 2676/5 - 56m² } $\approx 2.034m^2$
2676/3 - 139

0 20 40 60 80 100m

1 : 2 000

Odbor HÚL, oddělení GIS, GrDS



LZ 4- ŽALOCHOVICE
 POLESÍ 23- BILÝ VUK
 LH 4- KLOBOUČEK

K.ú. ŽDANICE
 p.č. 2676/1 - 32 m²
 2676/2 - 170
 2676/3 - 139

p.č. 2676/4 - 9 m²
 2676/5 - 56 m² } $\approx 2.034 m^2$



1 : 10 000

Odbor HÚL, oddělení GIS, GrDS

MND a.s. - SONDA ŽDANICE 18a102

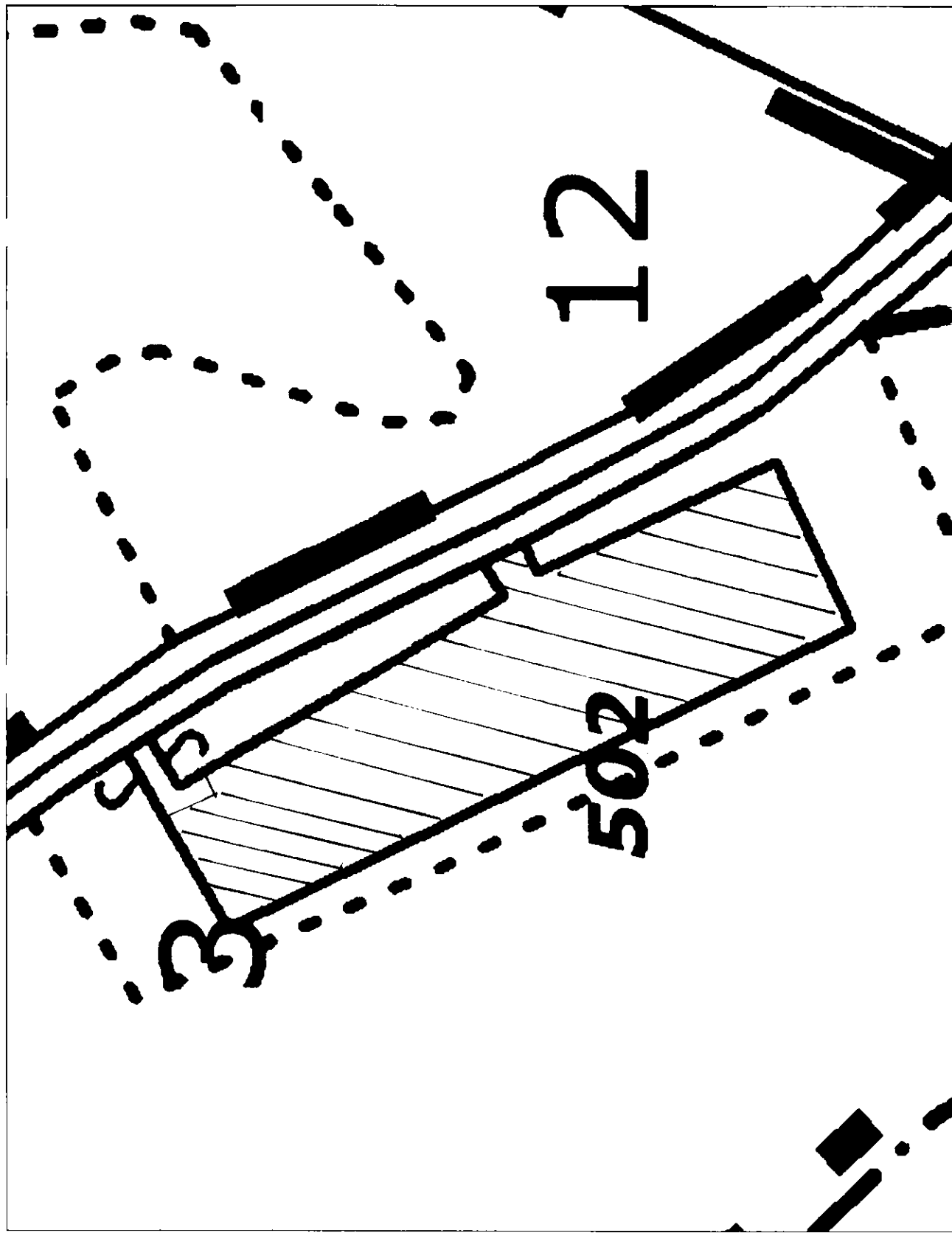
L2 4- ŽIDLONOVICE
POLESÍ 23- BILÝ VLYK
LH 4- BRČONICE

LHP 2016-2025
LHC BRČONICE

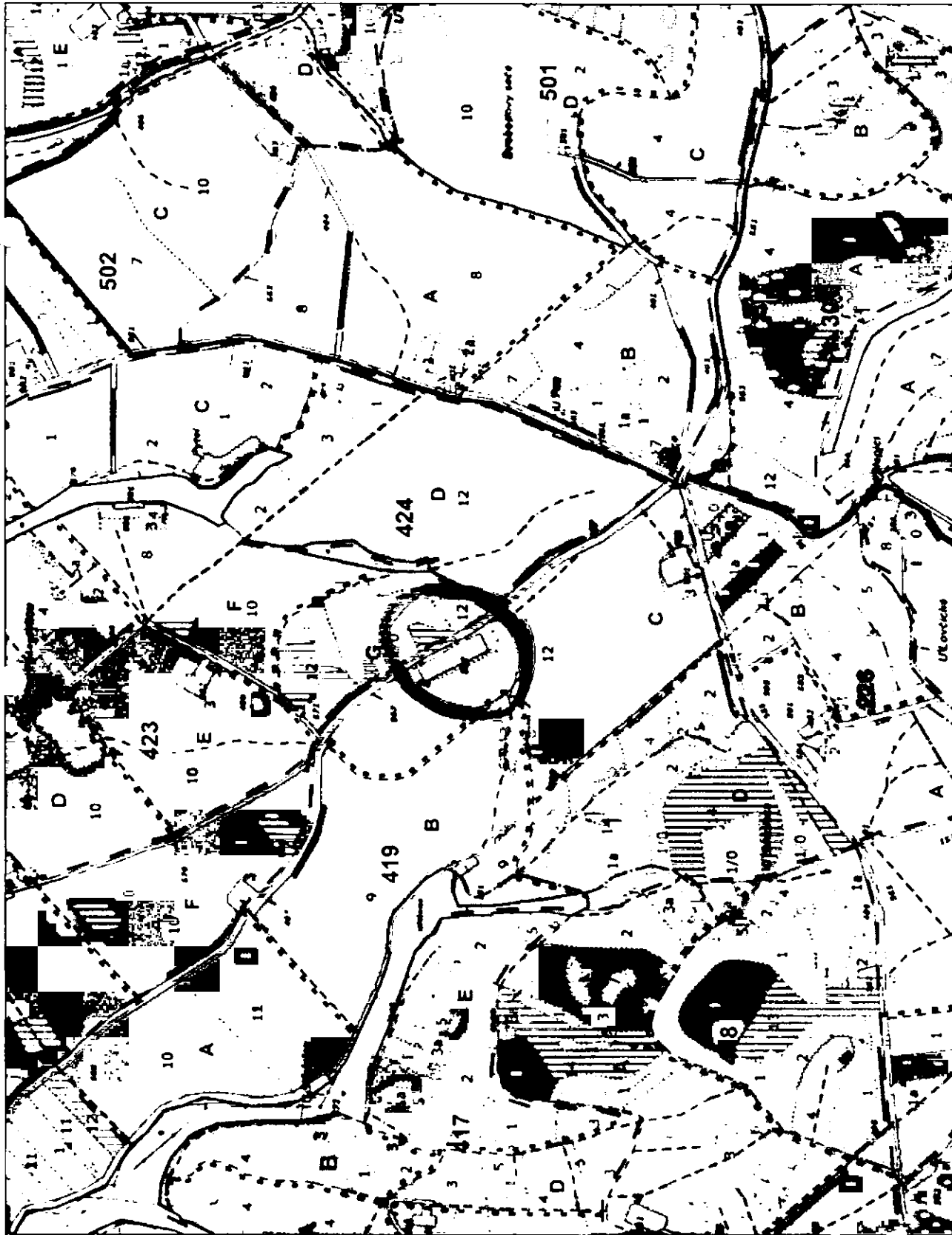
LES POŘ. 419 Č502

P.Č. 2676/1 - 3.99T-2 (cádk)
K.Č. ŽDŮNICE

ŠOUBA ŽDŮNICE 11



1 : 1 000



L2 4- Zábřehovice
 POLESÍ 23- BILÝ VUK
 LN 4- BUBŮVICE

LHP 2016-2025
 LHC BUBŮVICE

LES. PAR. 419 Č 502

P.Č. 2674/1-3.9912(č.č.č.)

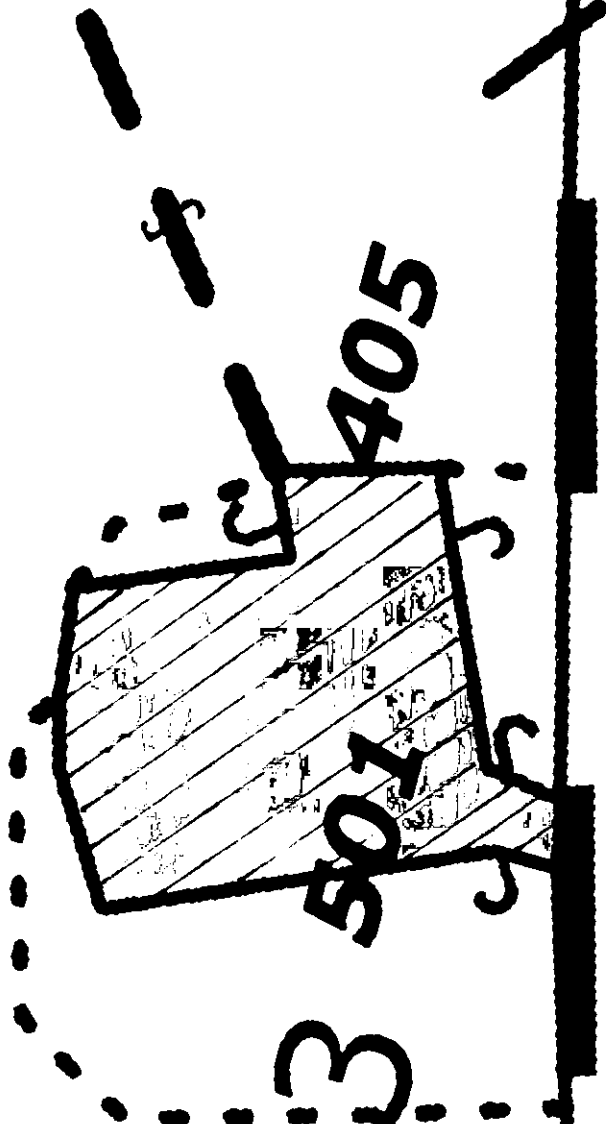
V.Ú. ZÁBŘEHOVICE

SOUDA ZÁBŘEHOVICE 11

1 : 10 000



C



LZ 4- ŽDĀLOCHVICE
 POSESÍ 23-BÍLY BLK
 LZ 4- BUČOVICE

LHA 2016-2025
 LHC BUČOVICE

LES. DŮB. 419 C 501
 419 C 3 část

P.Č. 2676/1 - 3.01642 (část)
 k.ú. ŽDĀLOCHVICE

SOVNĀ ŽDĀLOCHVICE S

L24. ŽBLAHOVICE

POLESÍ ~~419~~

23-314 WK

LV 4- ŽBLAHOVICE

LHP 2016-2025

LHC ŽBLAHOVICE

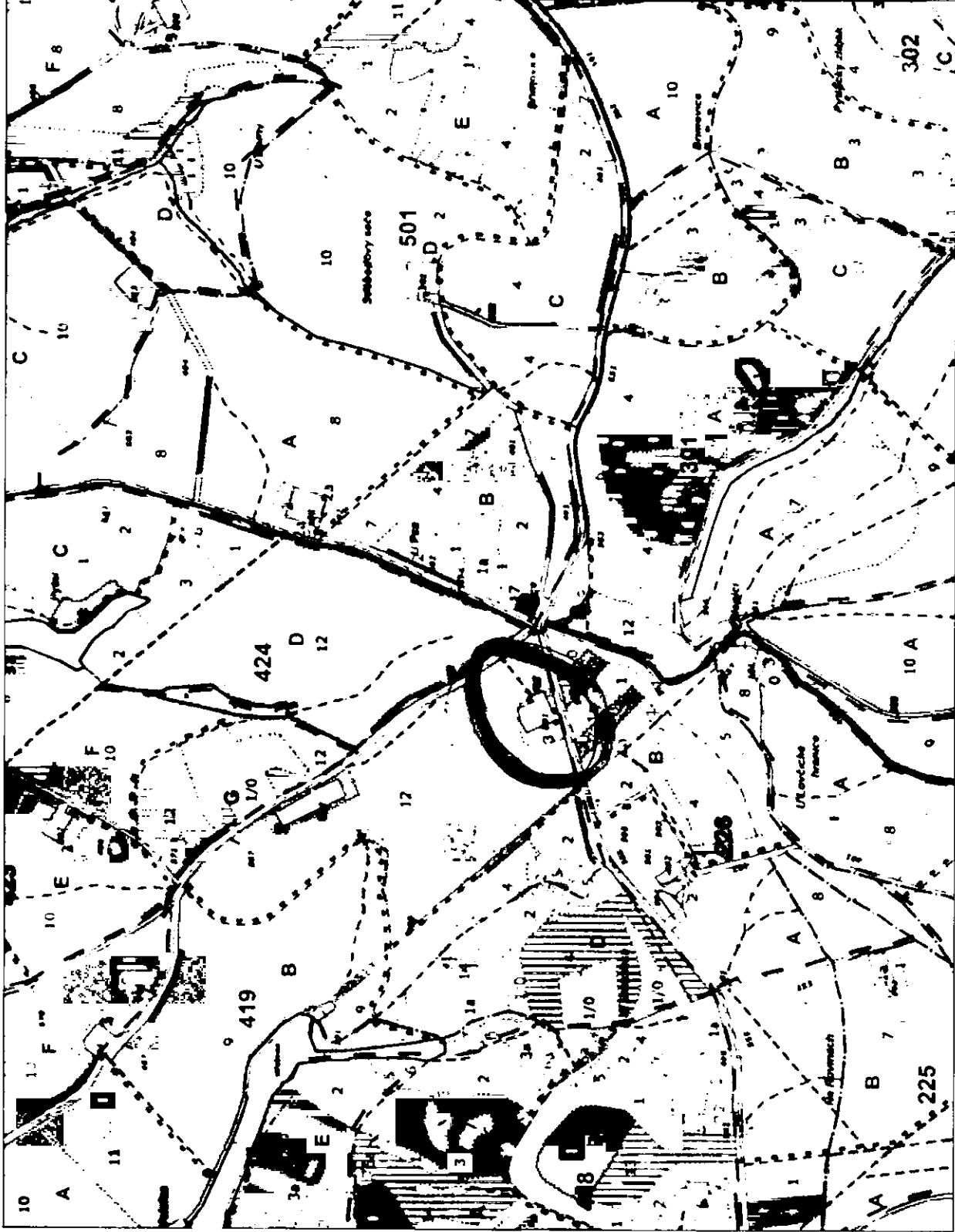
LES. POR. 419 ČSO1

419 Č3 ČÁST

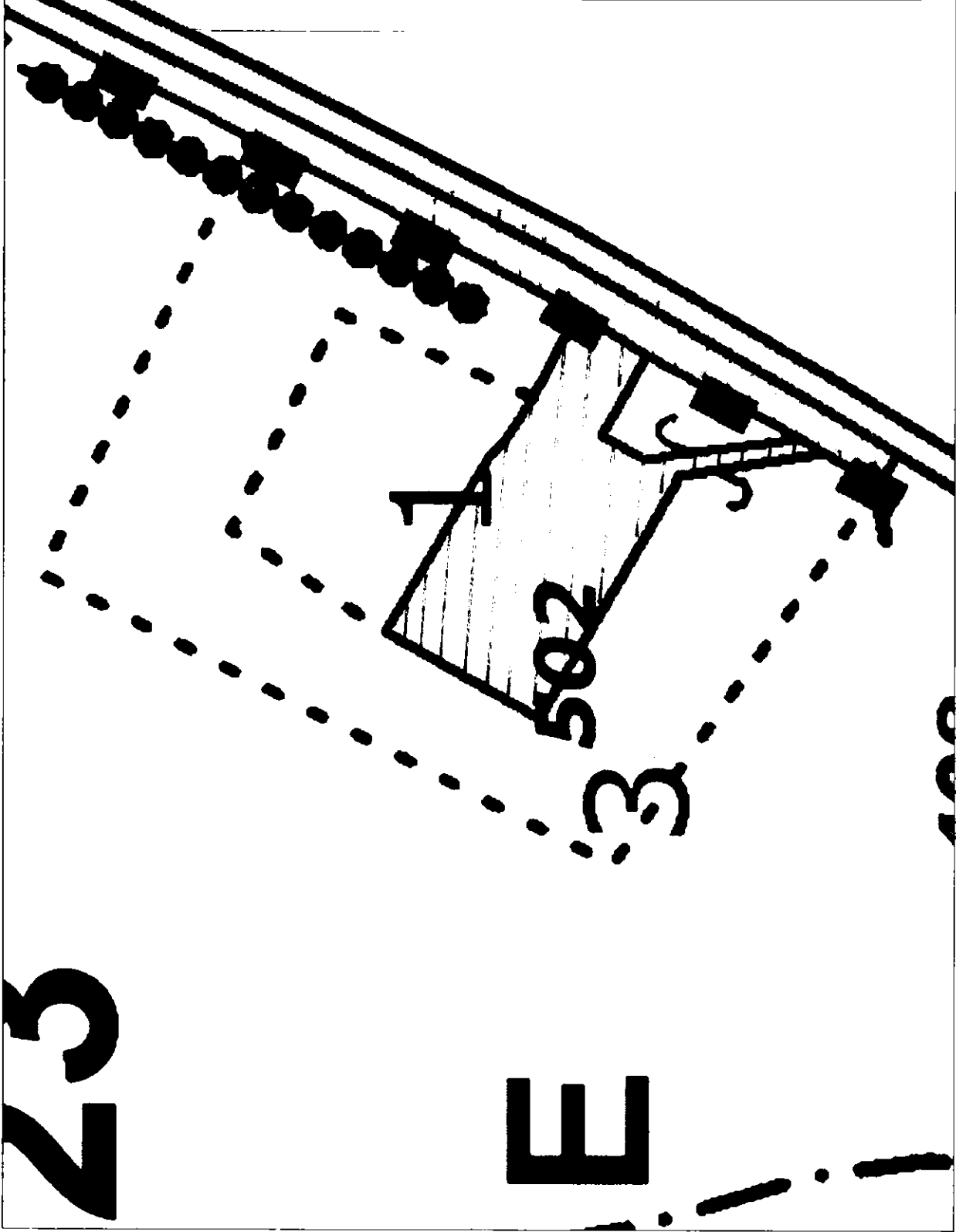
P.Č. 2676/1- 3.016 m²

K.M. ŽBLAHOVICE

SONDA ŽBLAHOVICE 5



1 : 10 000



L2 4- ZÁKLADNICE
 POLESÍ 23- BILÝ VUK
 LV 4- ZÁKLADNICE

LH 7 2016-2025
 LAC ZÁKLADNICE

LES. POR. 423E 502
 E 408 zácl

P. č. 2680/1 - 2.716 m² (část)
 k.ú. ZÁKLADNICE

SOBNA ZÁKLADNICE 70

1 : 1 000



L2 4- ZÁKLADNICE

POSÍ 23- BILÝ VLY

LM 4-BRČONICE

LHP 2016-2025

L4C BRČONICE

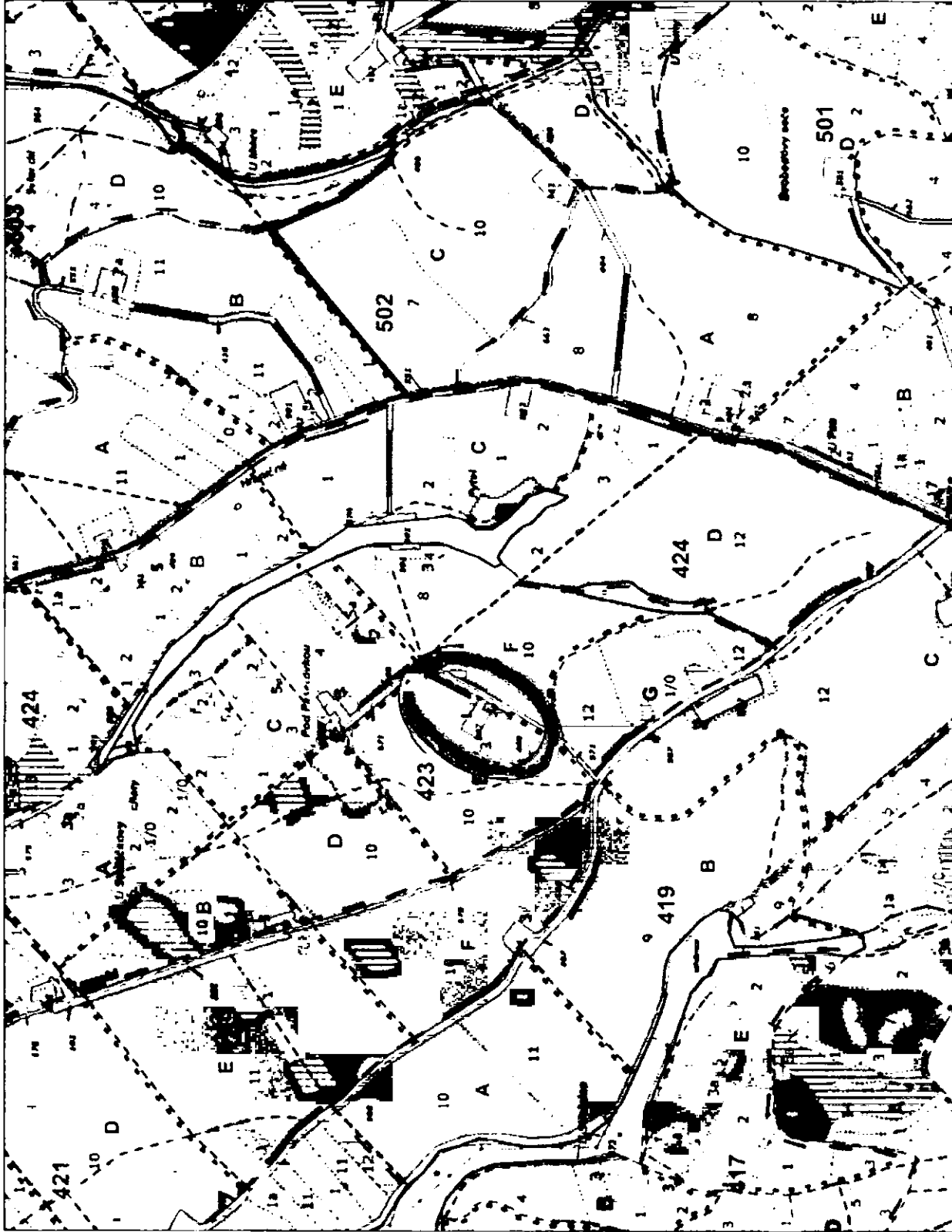
LES. POZ. 423 E 502

E408 čísl

P.Č. 2680/1 - 2.716 m² (částeč)

LM. ZÁDNICE

SOUSA ZÁDNICE 70



1 : 10 000

LZ 4-ŽIDLHOVICE

POSESÍ 23-BILÍ VUK

LIV 4-BMČOVICE

LHIT 2016-2025

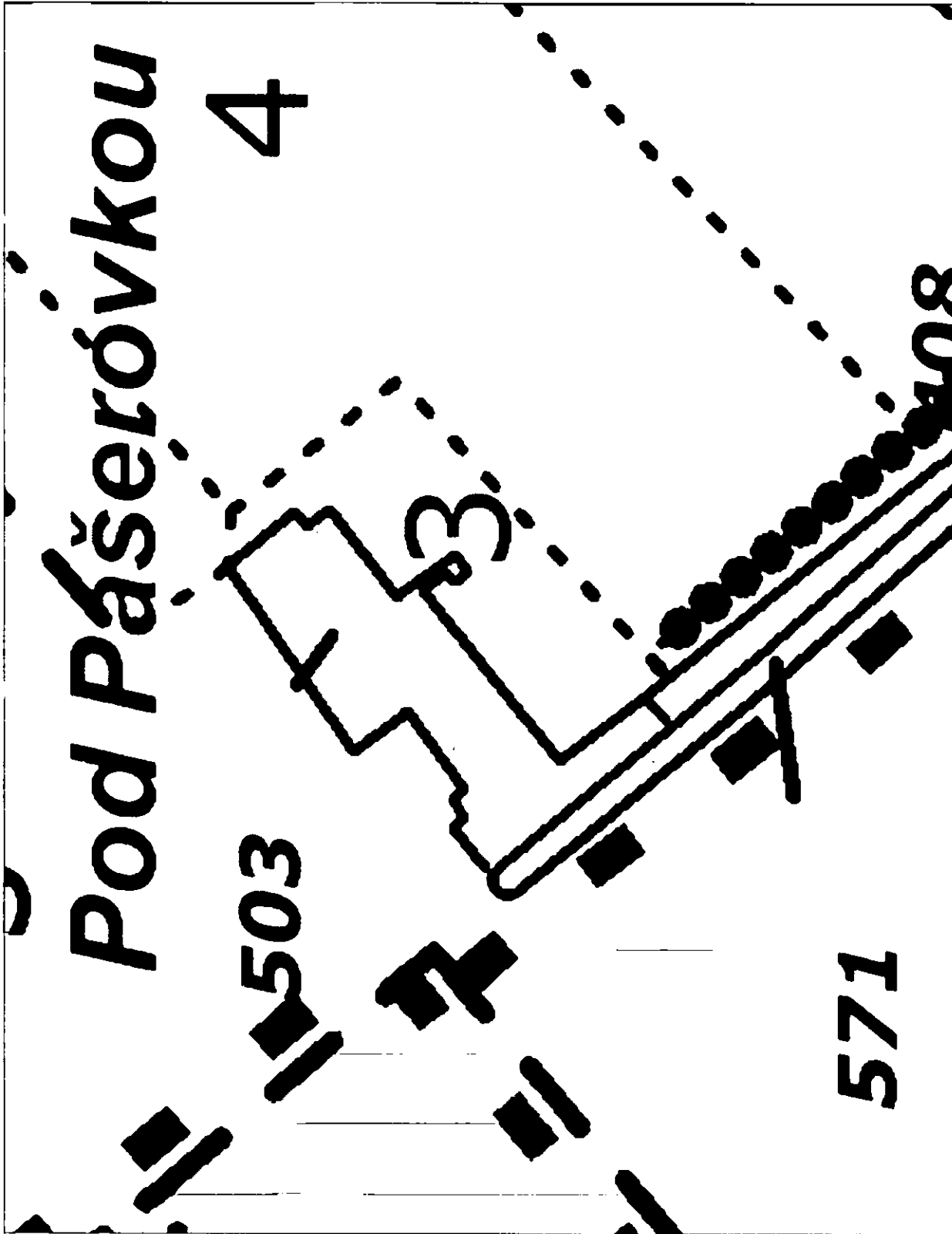
LAC BMČOVICE

LES.POR. 423 Č 503

P.Č. 2687/1-1.615R(částeč)

K.Ú. ŽDÁNICE

SOBNA ŽDÁNICE 51



1 : 1 000



LZ 4 ŽIDLOHOVICE

POSÍ 23 - BILÝ VUK

LIV 4- BMČOVICE

LHP 2016 - 2025

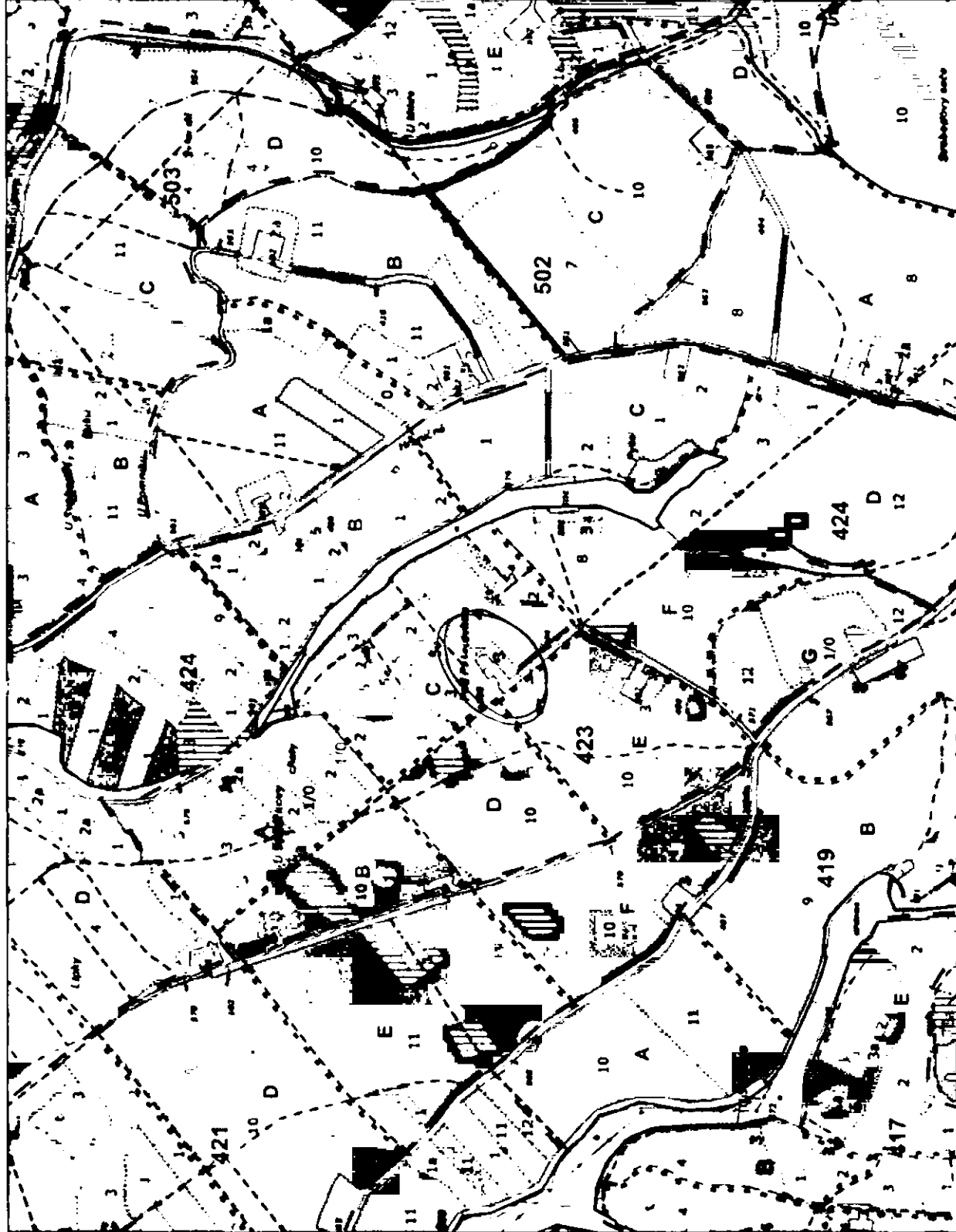
LHC BMČOVICE

LSS FOR. 423 6503

P.Č. 2687/1 - 1.61542 (cívá)

K.V. ŽÁNICE

SONDA ŽÁNICE 51



1 : 10 000



L2 4- ZÁKLADY
POLESÍ 23- BÍLÝ VUK
L1 4- RMĚNICE

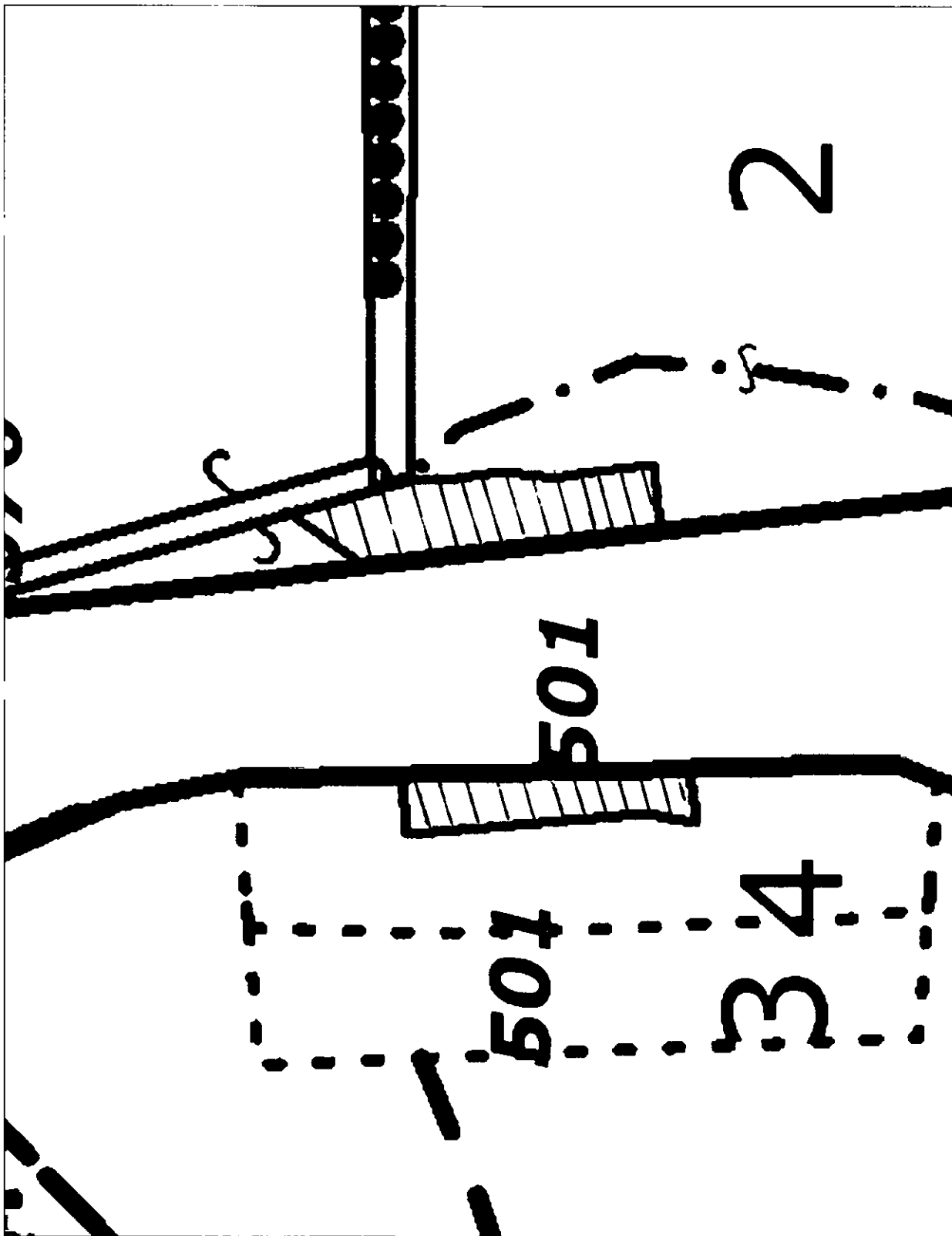
LHP 2016-2025
LHC BMĚNICE

LES.POR. 423FS01
424CS01

P.č. 2687/1 - 460m² (část)
2688/1 - 907m² (část)

~~1.367 m²~~
Z 1.367 m²
K.Ú. ZDROVICE

SONDA ZDROVICE 69 (101)



1 : 1 000



LZ 4 - ŽIDLOCHOVICE
POLESÍ 23-BILÝ VLK
LV 4 - ŽMČONICE

LAP 2016-2025
LAC ŽMČONICE

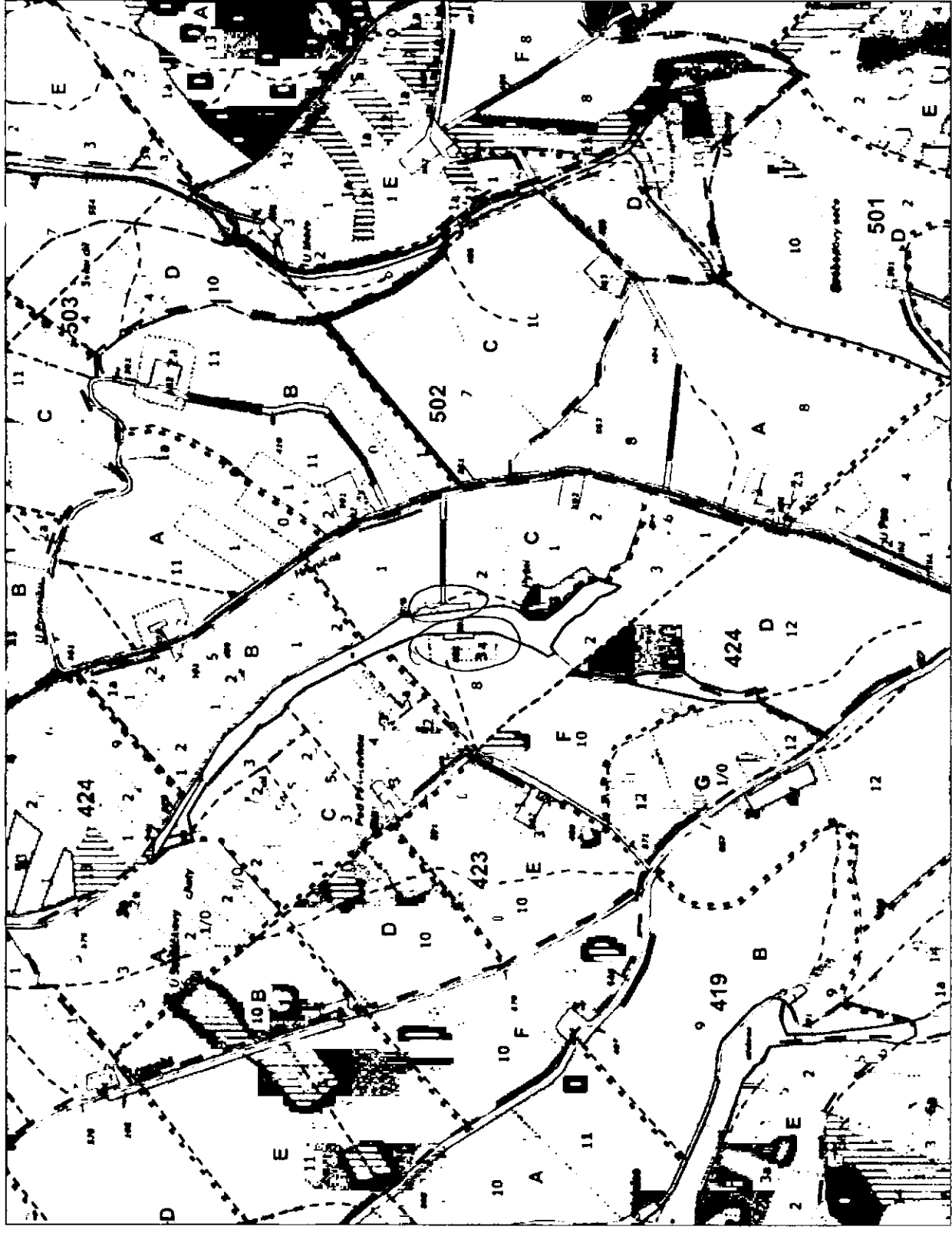
LES. POR. 423 F 501
424 C 501

P.Č. 2687/1-460/2 (část)
2688/1-907/2 (část)

Σ 1.367,2

K.Ú. ŽDOVICE

SOUSA ŽDOVICE 69(101)



1 : 10 000



12 4- ZDOLUCHOVICE

11 VUK
POESI 23- RUK VUK
4- ZDOLUCHOVICE
LM

2016- 2025

LHP
L42
ZDOLUCHOVICE

424 6502

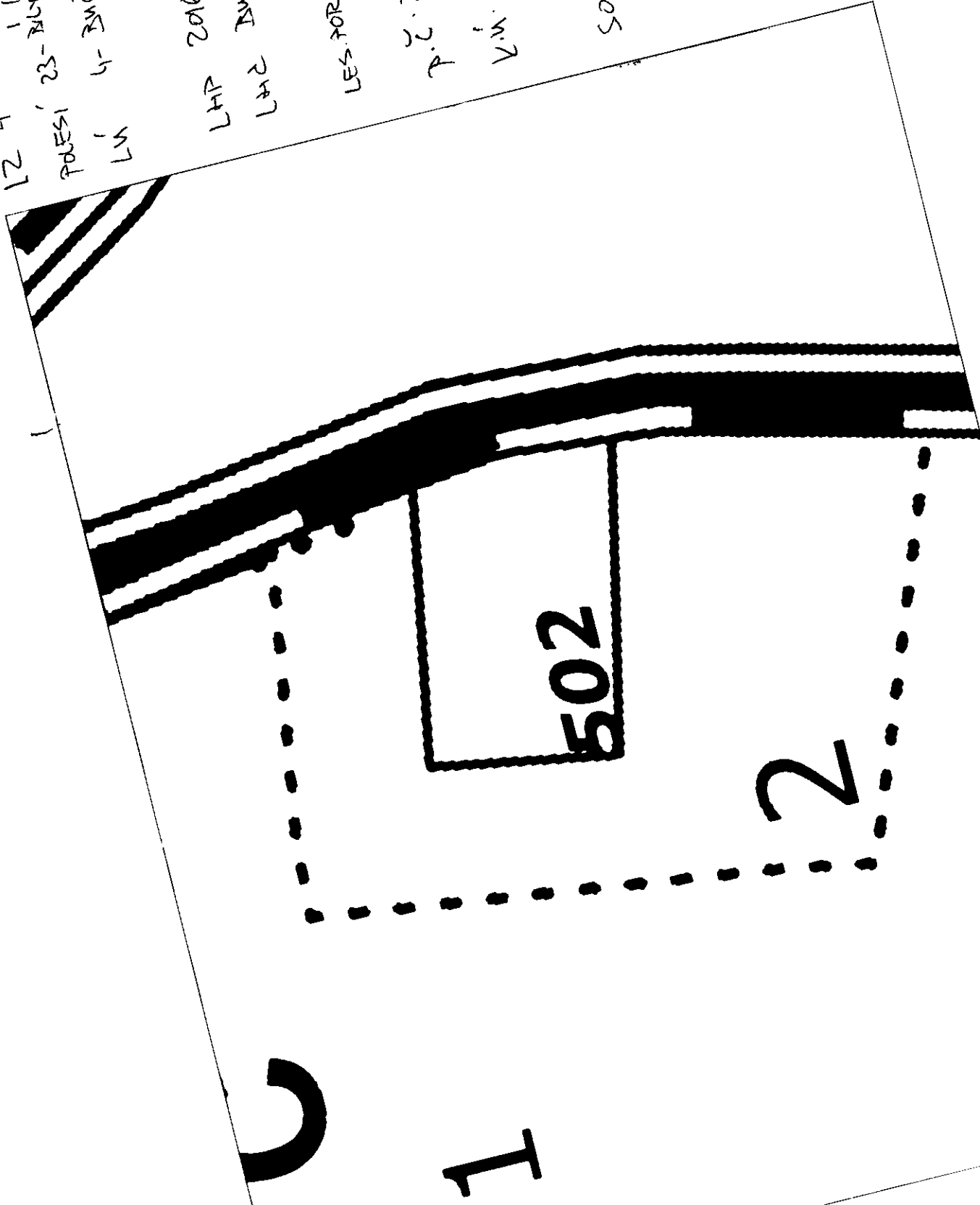
LES FOR. 424 6502

P. 2. 2688/1 - 2.535m² (cás)

V.M. ZDOLUCHOVICE

ZDOLUCHOVICE 15

SONTA



1:1000

LZ 4- ZDROUČOVICE
POLESÍ 23- BILÝ VLK
LV 4- BRČOVICE

LMP 2016-2025

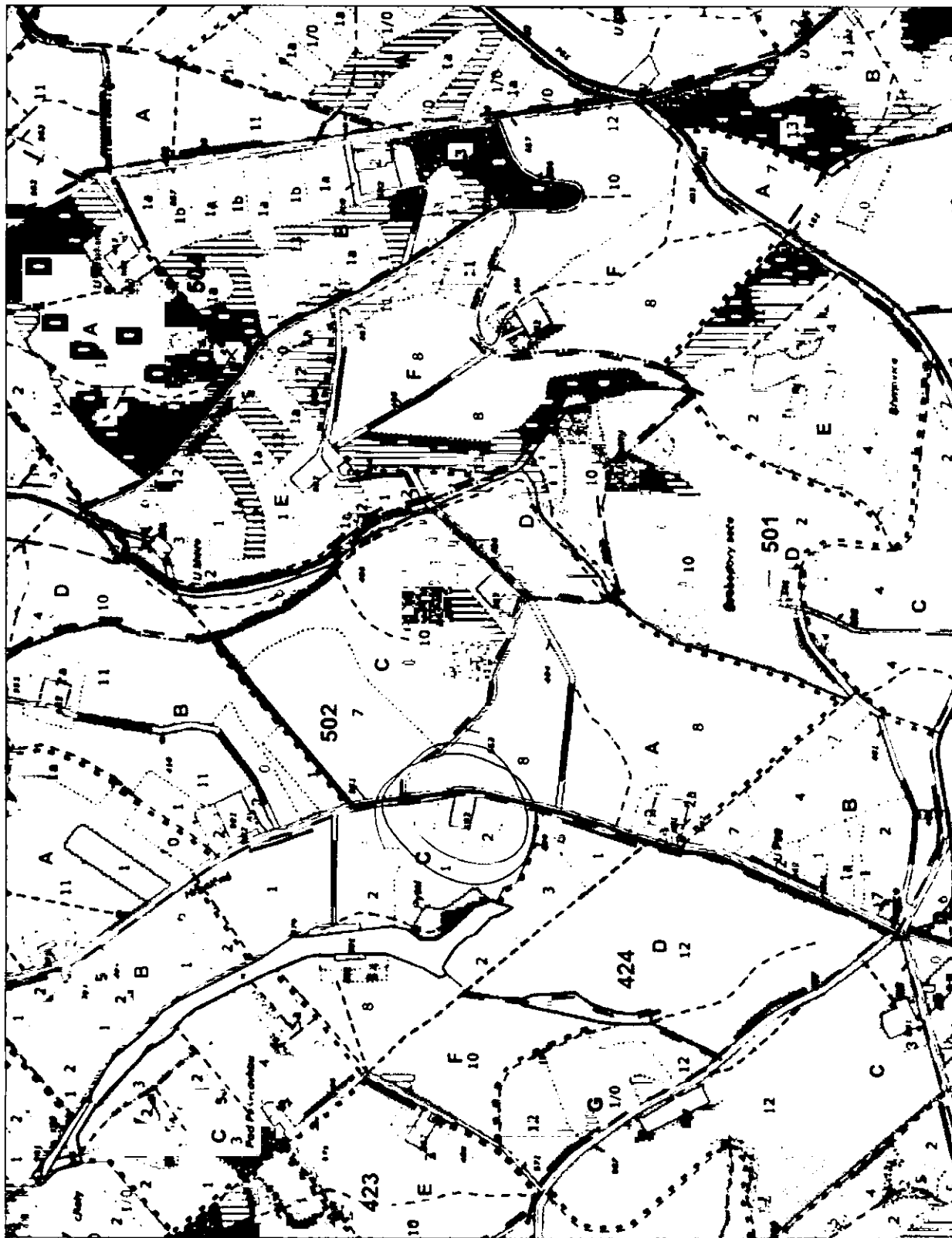
LHC BRČOVICE

LES POŘ. 424 Č502

F.Č. 2688/1 - 2535m² (část)

K.M. ZDANICE

SONDA ZDANICE 15



1 : 10 000

L2-4-ŽIDALOVIC

POLESÍ 24-LOUČICE

LÚ S-NEVOJICE

LHP 2016-2025

LHC BRUČOVICE

LES.POB. 527 B 101

P.Č. 183/7 - 72 m²

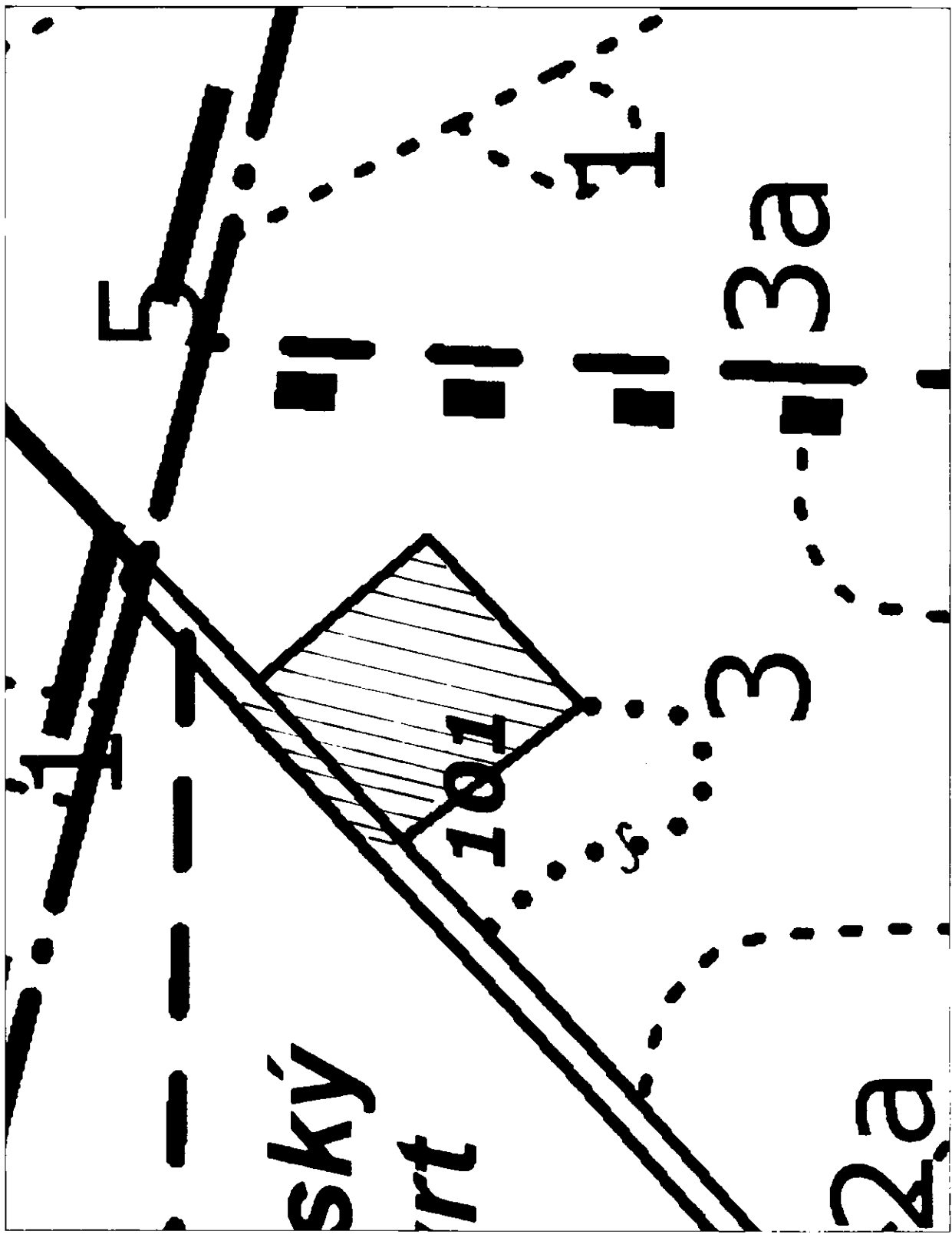
186/2 - 174 m²

185/6 - 1.276 m²

Σ 1.502 m²

K.Ú. ŽNOVICKY

SONDA ŽNOVICKY 2



1 : 1 000

LZ 4- ŽIDLHOVICE

POLESÍ 24-LAVČICE

LÚ 5- NEVOJICE

LHP 2016-2025

LHC JAVČOVCE

LES. FOR. 527 Břov

p.č 183/7 - 72 m²

184/2 - 154 m²

185/6 - 1.276 m²

Σ 1.502 m²

K.Ú. SNOVÍDKY

SOUSNA SNOVÍDKY 2



1 : 10 000

0 100 200 300 400 500 m



LZ 4- ZÁBLAČANICE
POLESÍ 24-LOUČKA
LN 5-NEVOJICE

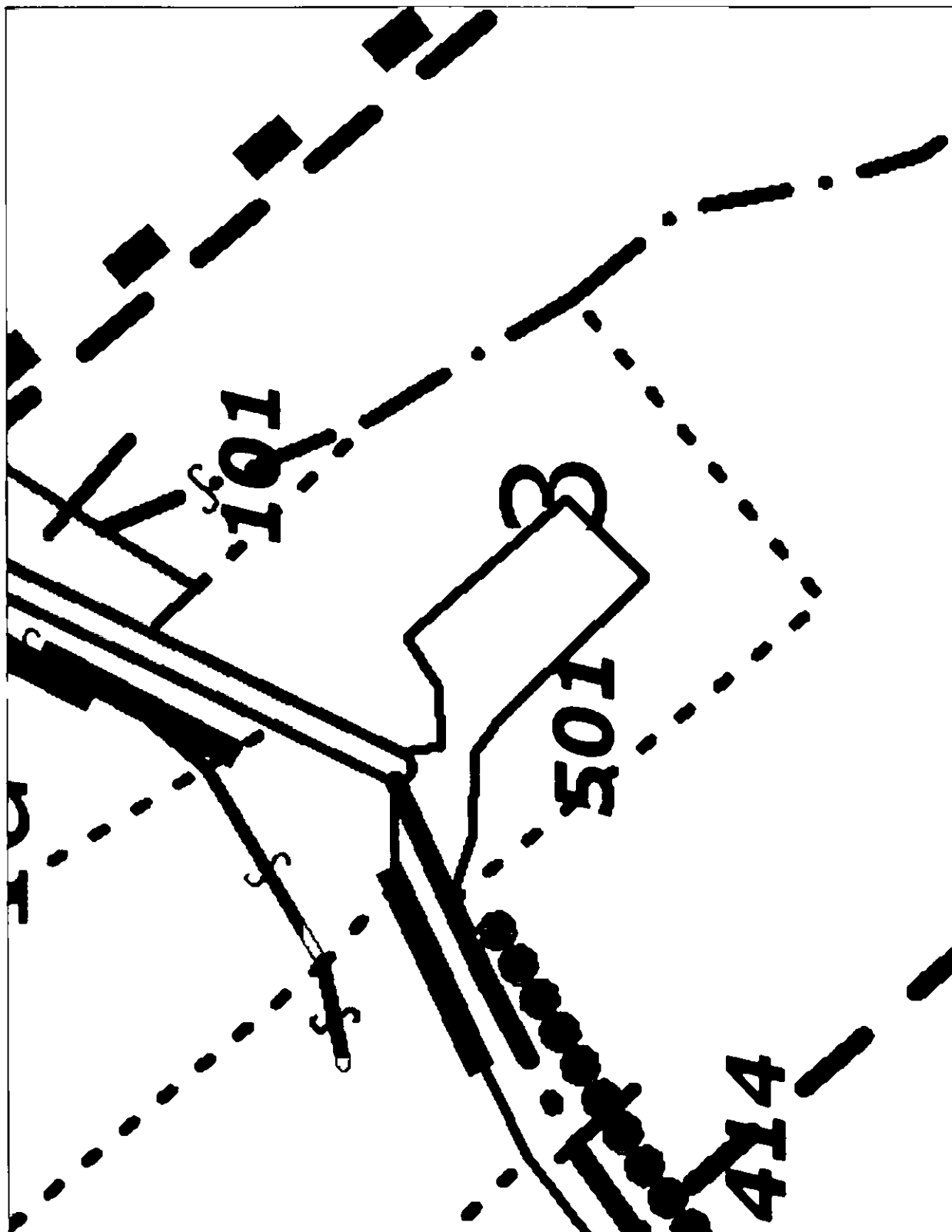
LHP 2016-2025
LHČ BUČOVICE

LES POKST 518B 501

P.Č. 1582/1 - ŽÁST
OVN 1.072m²

K.Ú. ŠNOVITZKÁ

SOUSA ŽÁSTNICE 42



1 : 1 000



LZ 4- ŽIDLOCHOVICE
POŘÍ 24- LOUČICE
LM S-WEVOJICE

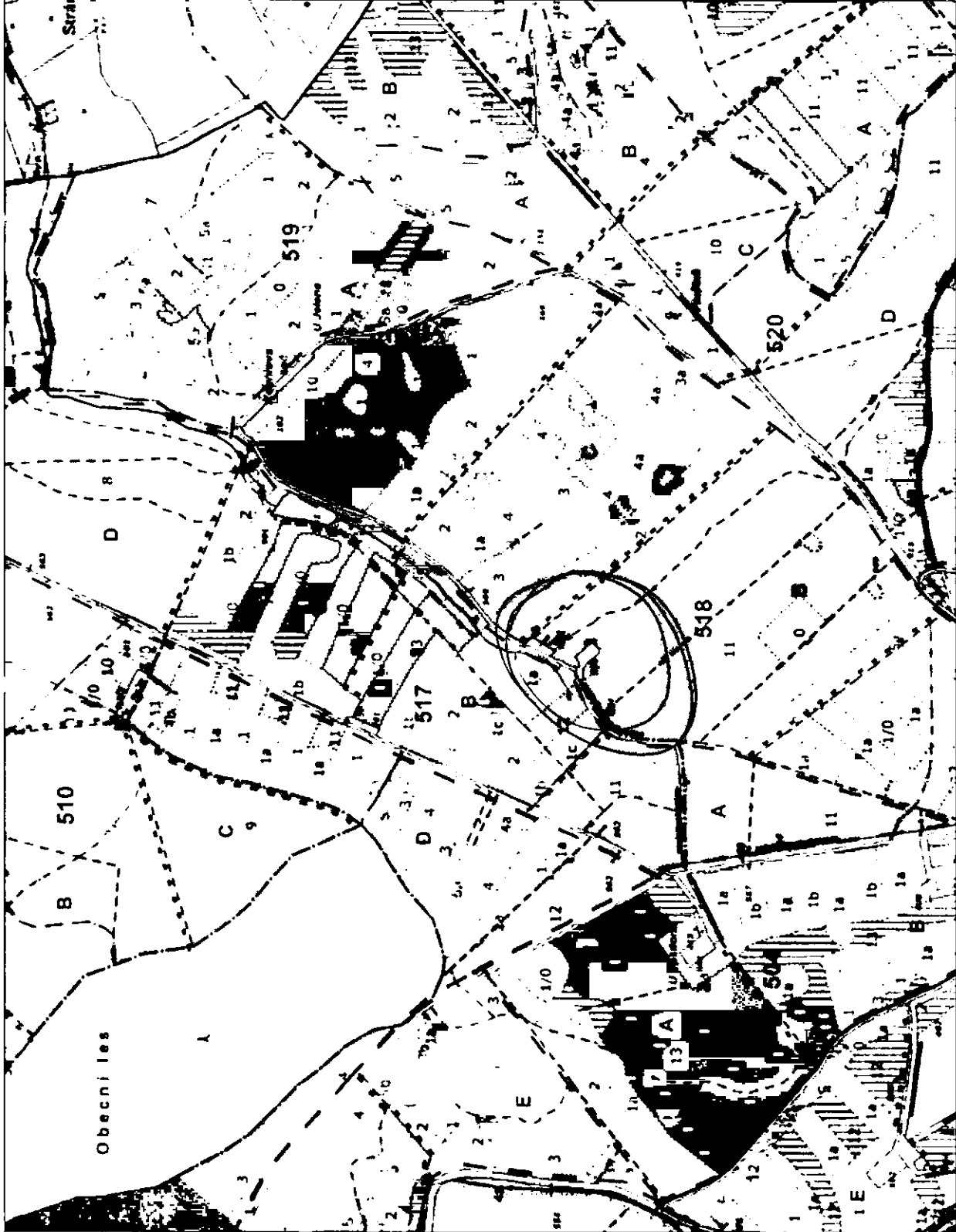
LHP 2016-2025
LHC BRČOVICE

LES. PAR. 518 B501

P.Č. 1585/1 - ČÁST
OVN. 1.072 m²

K.M. SPOUDKY

SONDA ŽÁDÁNÍ 42



1 : 10 000



NABYLO PRÁVNÍ MOCI	15. 8. 2003	①
DNE:		
Podpis:		
Datum:	6. 10. 2003	

OBVODNÍ BÁŇSKÝ ÚŘAD v BRNĚ

V Brně dne 4.7.2003

č.j. 2687/03

ROZHODNUTÍ

Obvodní báňský úřad v Brně, jako věcně a místně příslušný orgán státní báňské správy, na základě žádosti organizace

Moravské naftové doly, a.s.

Hodonín, Úprkova 807/6, PSČ 695 30

IČ: 46346333

zaevidované na Obvodním báňském úřadě v Brně dne 25.4.2003, pod č.j. 2687/03,

mění

podle ustanovení § 28 zákona č. 44/1988 Sb., o ochraně a využití nerostného bohatství (horní zákon), v platném znění, dobývací prostor

ŽDÁNICE

evidenční číslo 4 0035,

o plošném obsahu 10,4161500 km² na plošný obsah 2,2505600 km².

Hranice zmenšeného dobývacího prostoru Ždánice tvoří nepravidelný 9-ti úhelník o vrcholech 1, 2, 3, 16, 17, 18, 19, 20 a 21 s vrcholy určenými souřadnicemi v platném souřadnicovém systému JTSK.

Seznam souřadnic vrcholů

Vrchol	X	Y
1	1 174 778.00	569 461.00
2	1 174 200.00	568 900.00
3	1 172 846.00	567 945.00
16	1 172 826.62	567 806.31
17	1 173 290.00	567 410.00
18	1 173 690.00	567 910.00
19	1 174 240.00	568 020.00
20	1 175 340.00	567 920.00
21	1 175 220.61	569 103.92

Dobývací prostor je pod povrchem omezen svislými rovinami vedenými povrchovými hranicemi a výškové ohraničení není stanoveno. Hranice dobývacího prostoru jsou navrženy tak, aby byly respektovány zájmy hospodárného dobývání výhradního ložiska Ždánice - miocén a současně, aby byly respektovány zájmy dotčených právnických i fyzických osob, jichž se těžební činnost na ložisku dotýká.

- Dobývací prostor se nachází na katastrálním území Ždánice na rozloze 2,250560 km².
- Identifikační čísl kat. území 794961
- Okres Hodonín - kód okresu CZ0625.
- ZUJ obce Ždánice - 586803

Dobývací prostor byl stanoven pro dobývání výhradního ložiska ropy a zemního plynu.

Zásoby ložiska ropy a zemního plynu, na ložisku Ždánice - miocén byly schváleny rozhodnutím o zásobách v dobývacím prostoru Ždánice v roce 1993 ve výši geologických zásob – 2 622 200 tun ropy a 215 800 000 m³ zemního plynu. Na ložisku Ždánice – miocén jsou evidovány k 1.1.2003 zásoby ve výši 317 000 tun ropy a 127 100 000 m³ zemního plynu.

Zásoby ložiska ropy a zemního plynu, na ložisku Ždánice – Krystalinikum 1, byly schváleny rozhodnutím o zásobách v dobývacím prostoru Ždánice v roce 1992 ve výši geologických zásob – 3 143 000 tun ropy a 191 200 000 m³ zemního plynu. Na ložisku Ždánice – miocén jsou evidovány k 1.1.2003 zásoby ve výši 84 900 tun ropy a 55 100 000 m³ zemního plynu.

Podmínky stanovené rozhodnutím Federálního ministerstva paliv a energetiky, ze dne 25.5.1983, zn: 659/90, o stanovení dobývacího prostoru Ždánice zůstávají nezměněny.

Obvodní báňský úřad v Brně

stanovuje

podle ustanovení § 27 odst. 1 zákona č. 44/1988 Sb., o ochraně a využití nerostného bohatství (horní zákon), v platném znění, pro předmětnou část rozděleného dobývacího prostoru Ždánice, název

NEVOJICE

evidenční číslo 4 0091

o plošném obsahu 8,1655900 km².

Hranice dobývacího prostoru Nevojice tvoří nepravidelný 12-ti úhelník o vrcholech 4, 5, 6, 7, 8, 9, 10, 11, 12, 13, 14 a 15 s vrcholy určenými souřadnicemi v platném souřadnicovém systému JTSK.

Seznam souřadnic vrcholů

Vrchol	X	Y
4	1 172 700.00	566 900.00
5	1 172 104.00	566 825.00
6	1 172 198.00	565 201.00
7	1 174 762.00	565 016.00
8	1 175 457.00	567 308.00
9	1 175 756.00	568 672.00
10	1 175 220.61	569 103.92
11	1 175 340.00	567 920.00
12	1 174 240.00	568 020.00
13	1 173 690.00	567 910.00
14	1 173 290.00	567 410.00
15	1 172 826.62	567 806.31

Dobývací prostor je pod povrchem omezen svislými rovinami vedenými povrchovými hranicemi a výškové ohraničení není stanoveno. Hranice dobývacího prostoru jsou navrženy tak, aby byly respektovány zájmy hospodárného dobývání výhradního ložiska Ždánice – krystalinikum 1 a současně, aby byly respektovány zájmy dotčených právnických i fyzických osob, jichž se těžební činnost na ložisku dotýká.

– Dobývací prostor se nachází na katastrálních územích:

Ždánice	2,8204300 km ²
Nevojice	3,4256250 km ²
Lovčice u Kyjova	8040890 km ²
Snovídky	9149220 km ²
Mouchnice	2005240 km ²

Katastrální území		Obec		Okres	
název	IČ ÚTJ	název	IČZUJ	název	kód
Ždánice	794961	Ždánice	586803	Hodonín	CZ0625
Lovčice u Kyjova	687642	Lovčice	586340	Hodonín	CZ0625
Nevojice	704334	Nevojice	593427	Vyškov	CZ0626
Snovídky	751481	Snovídky	593591	Vyškov	CZ0626
Mouchnice	699969	Mouchnice	593354	Vyškov	CZ0626

Dobývací prostor Nevojice byl stanoven pro dobývání výhradního ložiska ropy a zemního plynu.

Zásoby ložiska ropy a zemního plynu, Ždánice – krystalinikum 1 byly schváleny rozhodnutím o zásobách v dobývacím prostoru Nevojice v roce 1992 ve výši geologických zásob – **3 143 000** tun ropy a **191 200 000** m³ zemního plynu. Ve stanoveném dobývacím prostoru Nevojice jsou evidovány k 1.1.2003 zásoby ve výši **84 900** tun ropy a **55 100 000** m³ zemního plynu.

Podmínky stanovené rozhodnutím Federálního ministerstva paliv a energetiky, ze dne 25.5.1983, zn: 659/90, o stanovení dobývacího prostoru Ždánice zůstávají nezměněny.

Odůvodnění:



Dobývací prostor Ždánice byl stanoven rozhodnutím Federálního ministerstva paliv a energetiky, ze dne 25.5.1983, zn: 659/90. V současné době je dobývací prostor Ždánice, evidenční číslo 4 0035, o plošném obsahu 10,4161500 km² stanoven pro organizaci Moravské naftové doly, a.s., Hodonín, Úprkova 807/6, PSČ 695 30, IČ: 46346333.

V důsledku řešení geologické situace, pro dvě geneticky odlišná ložiska, požádala organizace Moravské naftové doly, a.s., Hodonín, Úprkova 807/6, PSČ 695 30, IČ: 46346333, dne 25.4.2003 zdejší úřad o rozdělení dobývacího prostoru Ždánice na dva dobývací prostory Ždánice a Nevojice.


Při stanovení dobývacího prostoru Ždánice a při dalších řízeních před státní báňskou správou týkajících se hornické činnosti byly vyřešeny všechny střety zájmů a proto bylo upuštěno od místní šetření spojeného s ústním jednáním. Vznikem nových dobývacích prostorů Ždánice a Nevojice na ploše původního dobývacího prostoru Ždánice byl vyřešen problém dvou odlišných ložisek, nebyly překročeny hranice původního dobývacího prostoru Ždánice, tím nebyly porušeny vlastnická práva a jiná práva k pozemkům nebo stavbám v jejímž územním obvodu se dobývací prostor nachází, nebyly porušeny ani právem chráněné zájmy a zvláštní předpisy pro ochranu chráněných zájmů.

Poučení o opravném prostředku:

Proti tomuto rozhodnutí můžete podle ustanovení § 54 zák. č. 71/1967 Sb., o správním řízení (správní řád) podat odvolání do 15-ti dnů ode dne doručení k Českému báňskému úřadu v Praze prostřednictvím Obvodního báňského úřadu v Brně.



předseda Obvodního báňského úřadu v Brně



Rozdělovník:

Účastníci řízení – doručení do vlastních rukou

1. Moravské naftové doly, a.s., Úprkova 807/6, PSČ 695 30 Hodonín
2. Město Ždánice, 696 32 Ždánice
3. Obec Nevojice, 685 01 Nevojice
4. Lesy České republiky s.p., Přemyslova 1106, 501 68 Hradec Králové

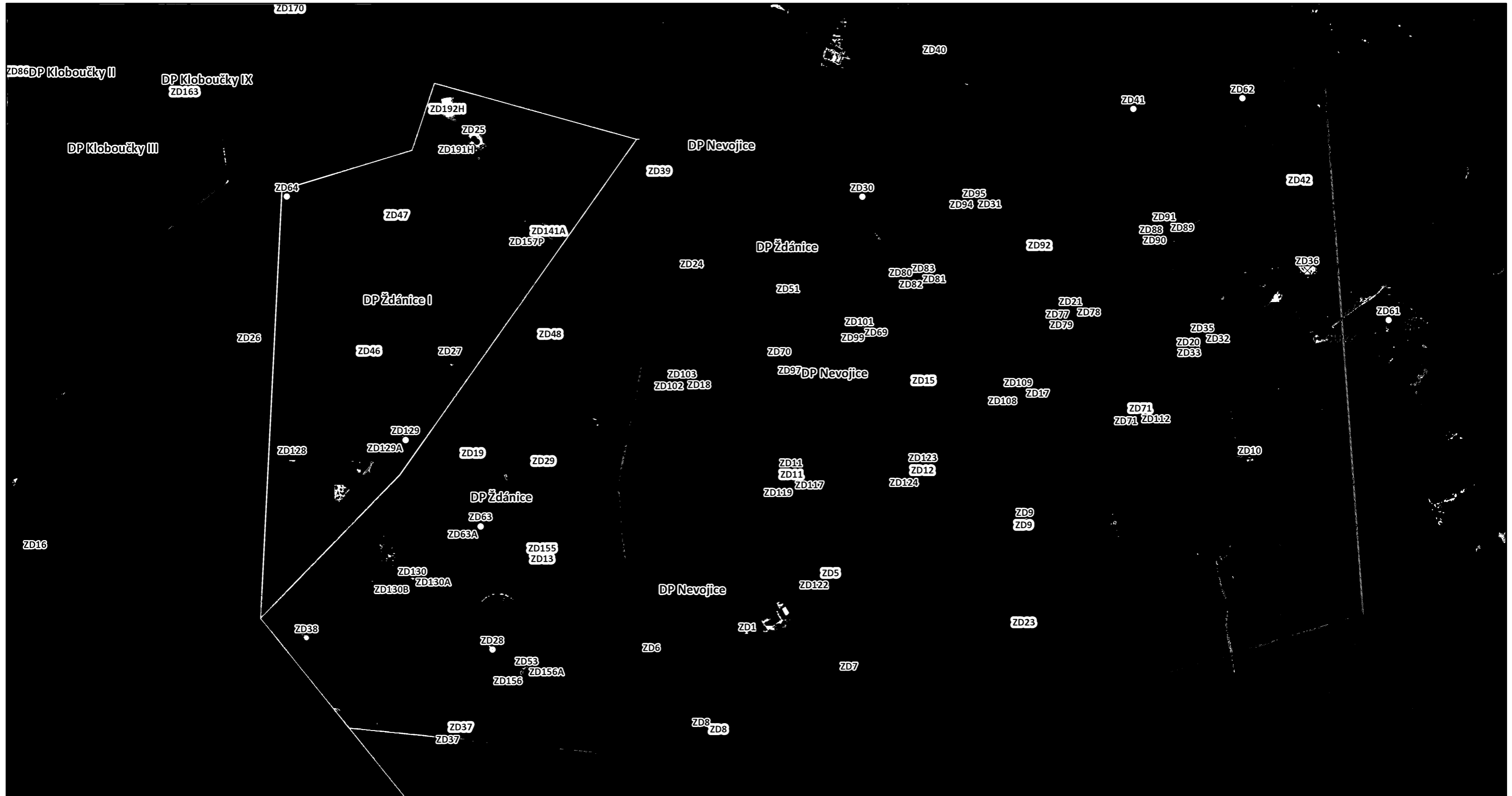
Dotčené orgány státní správy – doručení.

5. Městský úřad Bučovice, Stavební úřad, Jiráskova 502, 685 01 BUČOVICE
6. Městský úřad Ždánice, Stavební odbor, Městečko 787, 69632 Ždánice
7. Český báňský úřad v Praze, Kozí 4, PRAHA 1
8. Katastrální úřad v Hodoníně, Dobrovolského 255, 695 01 Hodonín
9. Ministerstvo průmyslu a obchodu ČR, Na Františku 32, 110 15 PRAHA
10. Ministerstvo životního prostředí, Vršovická 65, PRAHA 10

Ostatní – na vědomí – obvykle

11. Česká geologická služba - GEOFOND ČR, Odbor informací o nerostných surovinách,
Kostelní 26, 176 06 PRAHA


DP Nevojice



10. 9. 2020 13:26:04

- | | | |
|------------------------------|---|---|
| Plochy sond | MND (dosud nezařazený projekt) | Moravské naftové doly - neprošlo privatizací (neznámé) |
| Dobývací prostory na povrchu | MND (zlikvidovaný fyzicky) | Moravské naftové doly - neprošlo privatizací (zlikvidovaný fyzicky) |
| Průzkumná území | MND Gas Storage (zásobníkové sondy) | SPP Storage, s.r.o. (zásobníkové sondy) |
| Vrty a sondy | MND Gas Storage (zlikvidovaný fyzicky) | SPP Storage, s.r.o. (zlikvidovaný fyzicky) |
| MND (fond sond) | Moravia Gas Storage (zásobníkové sondy) | Cizí vrt |
| MND (podrozvahový účet) | | |

1:15 120




© ČÚZK

10. 6. 1997

Obvodní báňský úřad v Brně

Čejl 13, PSČ 601 42



Moravské naftové doly a.s.
Úprkova 6
695 30 HODONÍN

VÁŠ DOPIS ZNAČKY / ZE DNE

NAŠE ZNAČKA
808/97-511-08

VYRIZUJE / LINKA

BRNO

21.5.1997

Věc:

Povolení hornické činnosti v DP Ždánice pro lokalitu výhradního ložiska ropy a zemního plynu Krystalinikem I.

K vaší žádosti ze dne 16.1.1997 / č.j. OBŮ 247/97/ a na základě výsledků ústního jednání, které se konalo dne 14.2.97 na MND a.s. v Hodoníně,

POVOLUJE

Obvodní báňský úřad v Brně podle § 17, odst.4 zákona ČNR č.61/1988 Sb., ve znění pozdějších předpisů o hornické činnosti, výbušninách a o státní báňské správě a podle vyhlášky ČBÚ č. 104/1988 Sb, ve znění vyhl.č. 242/1993 Sb, o hospodárném využívání výhradních ložisek o povolování a ohlašování hornické činnosti a ohlašování činnosti prováděné hornickým způsobem, hornickou činnost v dobývacím prostoru Ždánice č. 4 0035 při **exploataci** výhradního ložiska ropy a zemního plynu na ložisku Krystalinikem I.

Předmětná těžební činnost se povoluje v rozsahu vyznačeném v dokumentaci " Plán těžby naleziště Ždánice, schválené vedoucím organizace dne 16.1.1997, která je přílohou Vaší žádosti.

Při provádění těžební činnosti musí být dodržen výše uvedený plán a tyto další

Podmínky :

- 1/ Zajišťování a realizování dané hornické činnosti / HČ/ bude prováděno v hranicích stanoveného dobývacího prostoru /DP/ oprávněnou organizací v souladu s platnými horními a souvisejícími předpisy.
- 2/ Při realizování dané HČ musí být zajišťována průběžná měření, sledování , vyhodnocování a evidování o vývoji těžby

kapalných a plyných médií ložiskových poměrů, vývoji ložiskového tlaku, planového faktoru a vývoje hranic voda-ropa - plyn.

- 3/ Čerpání finančních rezerv na sanaci a rekultivaci pozemků dotčených danou HČ budou zajišťovány v souladu s vypracovanou dokumentací a v souladu s platnými horními předpisy v potřebné výši na základě vydání povolení od OBÚ.
- 4/ Při zajišťování dané HČ musí být plněny podmínky z platných rozhodnutí a souhlasů o **vynětí** pozemků z LPF / ZPF/ :
 - rozhodnutí RŽP OkÚ Hodonín č.j. ŽP/95/54/3792/221 /§4/ ze dne 4.12.1995,
 - Rozhodnutí RŽP OkÚ Hodonín č.j.ŽP/94/54/295/221 / § 4/ ze dne 1.6.1994,
 - Rozhodnutí RŽP OkÚ Hodonín č.j. ŽP/97/54/379/221 ze dne 24.1.1997,
 - Rozhodnutí RŽP OkÚ Hodonín č.j. ŽP/94/54/115/221 ze dne 14.1.1994,
 - Rozhodnutí RŽP OkÚ Hodonín č.j. ŽP 93/54/3340/221 /D/ ze dne 2.11. 1993,
 - Rozhodnutí RŽP OkÚ hodonín č.j. ŽP/97/54/379/221 ze dne 24.1.1997,
 - Rozhodnutí RŽP OkÚ Hodonín č.j. ŽP/94/54/3864/221 / §4/ ze dne 30.12.1994,
 - Rozhodnutí RŽP OkÚ Vyškov, zn. ŽP 1089/94-221, ze dne 29.7.1994,
 - Rozhodnutí RŽP OkÚ Vyškov zn. ŽP 1/95-221 ze dne 3.1.1995,
 - Rozhodnutí RŽP OkÚ Vyškov zn. ŽP 2101/95-221 ze dne 14.12.1995,
 - Rozhodnutí RŽP OkÚ Vyškov zn. Les.434/93-221 ze dne 30.8. 1993,
 - Rozhodnutí VLHZ ONV Vyškov č.j. Les/55/86 - zn.221 ze dne 12.2.1986
 - Rozhodnutí ministerstva lesního a vodního hospodářství a dřevozpracujícího průmyslu ČR, č.j. 25 569/1211/OSS/88 ze dne 20.5.1988,
 - Rozhodnutí JmKNV, OVLHZ zn. Les 2998/86/221/Pro ze dne 25.4.1987
- 5/ Pro zajištění bezpečnosti v DP ve vztahu k provozovanému objektu střelnice, musí být dokončena novelizace uzavřené dohody s orgánem příslušného vojenského útvaru.
- 6/ Bude dokončeno uzavření příslušných dohod s kompetentními orgány RŽP OkÚ Vyškov a Hodonín a s organizací Lesy ČR s.p. k problematikám, které se týkají organizování a provádění jakýchkoliv honů a lovů zvěře v hranicích stanoveného DP.

- 7/ S ohledem na stávající časové omezení dohod k zajišťování HČ na lesních pozemcích musí být dokončeno uzavření nových dohod o vyřešení majetkoprávních vztahů k pozemkům s jejich majiteli.
- 8/ Musí být zajišťováno plnění podmínek z vyjádření MŽP ČR ÚO BR v Brně, které zní / citace/:
- " .. z hlediska ochrany výhradních ložisek nerostů nemá ÚOBR MŽP ČR námitek proti pokračování hornické činnosti v DP Ždánice v rozsahu " Plánu těžby náleziště Ždánice, zpracovaného organizací MND a.s. Hodonín v Ol/1997 v časovém horizontu do cca r. 2014. Zdůrazňuje se, že při této hornické činnosti je nutno dodržet podmínky ochrany životního prostředí dané RŽP Okresních úřadů Hodonín a Vyškov. Zejména se jedná o technicky dokonalé zabezpečení pracoviště pro exploataci, dopravu a zpracování ropy i zemního plynu tak, aby nemohlo dojít k úniku především ropy do horninového prostředí, nebo do podzemních i povrchových vod nad výhradním ložiskem a aby nedošlo k ohrožení nebo zhoršení životního prostředí ".
- / spis MŽP ČR ÚO Brno ze dne 26.2.1997, č.j. OBÚ 905/97/
- 9/ Musí být zajišťováno plnění podmínek z vyjádření RŽP OkÚ v Hodoníně, které zní / citace/ :
- " pracemi nesmějí být poškozeny lesní porosty, ani volně rostoucí dřeviny. K pracem v přírodní rezervaci " U vrby a jejím ochranném pásmu musí být vyžádán souhlas RŽP OkÚ Hodonín ".
- " Z vodohospodářského hlediska je těžba možná za podmínky, že veškerá pracoviště sloužící k těžbě, dopravě a zpracování ropy, budou dokonale zabezpečena před možností úniku ropy do horninového prostředí nebo povrchové či podzemní vody tak, jak stanoví vyhl.č.6/1977 Sb., a pro případné havarijní úniky bude předem zpracován a schválen " Plán opatření pro případ havarijního zhoršení jakosti vod" tak, jak stanoví zmíněná vyhláška.
 - " Při provádění těžby a následné rekultivaci dotčených zemědělských pozemků požadujeme dodržovat podmínky stanovené v rozhodnutích, příp.souhlasech vydaných příslušným orgánem ochrany ZPF",
 - " SSL doporučuje v rámci možností používané technologie využívat existující sondy. V případě dotčení pozemků určených k plnění funkcí lesa je nutné **vynětí** / spis RŽP OkÚ Hodonín č.j. ŽP/96/vyj.-3502 ze dne 28.12.1996, č.j. OBÚ 304/97/.
- 10/ Musí být zajišťováno plnění podmínek z vyjádření RŽP OkÚ ve Vyškově, které zní / citace/:
- " Vodohospodářský orgán zjistil, že navrhované prodloužení těžby do roku 2014 je z hlediska vodohospodářského možné za předpokladu splnění těchto podmínek:

- a/ konstrukce podlahy a zařízení prostorů provozů, kde dochází k manipulaci s látkami nebezpečnými vodám nebo budou v těchto prostorách umístěny stroje či zařízení s náplní těchto látek / vyhl. MLHV ČR č. 6/1977 Sb. / , musí být upraveny tak, aby při event. havarijním úniku těchto látek, nebo při úklidu bylo zjištěno jejich zachycení a vyloučen únik do podzemních vod a venkovního prostoru.
- b/ Zkoušky těsnosti potrubních rozvodů požadujeme provádět podle ČSN 75 3415 v souvislosti s ČSN 83 0916:
- u ocel. potrubí původního s rizikem havarie z příčiny důlkové koroze jednou za rok,
- u nového sklolaminátového potrubí s garancí životnosti 20 let nejméně jednou za 5 let,
- u nádrží dle cit. ČSN. Protokoly z provedených zkoušek budou zasílány vodospod. orgánu.
- c/ Jednotlivá pracoviště vrtů-těžebních ploš^í budou doplněna o monitoring stavu horninového prostředí, měření a vyhodnocení podle metodického pokynu MŽP ČR z 31.7.96, bude prováděno na všech těžebních pracovištích jednou za rok. Výsledky budou zasílány vodohospod. orgánu.
- d/ Dokumentace k případným úpravám jednotlivých těžebních ploš^íin k jejich likvidaci a sanaci a výměně potrubí budou jednotlivě předkládány vodohospod. orgánu k posouzení, jejich součástí bude i vyhodnocení stavu horninového prostředí podle předchozího bodu.
- e/ Veškeré odpadní vody musí být neškodně likvidovány na zařízení k tomu určenému.
- f/ Výše uvedený výčet podmínek a požadavků nezbavuje investora / provozovatele/ povinnosti dodržovat ustanovení plynouc^í z příslušných obecně závazných předpisů pro předmětnou stavbu a provoz.
- "většina zájmového území ložiska Ždánice se nachází v prostoru přírodního parku Ždánický les, je proto zcela nezbytné, aby rekultivační zásahy byly prováděny citlivě a se zřetelem k této skutečnosti".
 - " na zájmové ploše sondy Ždánice 69, která je umístěna částečně na ZPF, bude provedeno na žádost investora dočasné odnětí zemědělské půdy ze ZPF s následnou rekultivací za předpokladu splnění následujících podmínek :
 - dodržování zák.č. 334/92 Sb. § 8 a vyhl.^{417P} č. 13/94 Sb.
z území ZPF
 - před prováděním rekultivace provést rozbor zeminy na možnost kontaminace půdy ropnými a jinými

látkami. Výsledek předložit orgánu ochrany ZPF.

- ukončení poslední etapy biologické rekultivace bude oznámeno orgánu ochrany ZPF, který vydal rozhodnutí o odvodech, že rekultivace byla ukončena, aby mohlo být provedeno převzetí rekultivovaných pozemků vlastníky nebo nájemci a aby mohla být ukončena povinnost platit odvody za odnětí této půdy.
 - V maximální možné míře využívat stávajících ploch sond, které jsou vyňaty z LPF.
 - V případě rozšiřování stávajících ploch vyjmutých z LPF, nebo při záboru nových ploch, toto projednat s vlastníkem lesa a dále postupovat dle ustanovení zákona č. 289/95 Sb. a vyhlášky č. 77/96 Sb.
 - " K vlastnímu plánu těžby nemá příslušný orgán státní správy v odpadovém hospodářství připomínek. Plán sanace a rekultivace území dotčeného těžbou / kap. 1.15/. Dle zákona č. 238/91 Sb. o odpadech v platném znění a souvisejících předpisů jsou zemina a stavební odpady znečištěné obsahem ropných látek zvláštním a nebezpečným odpadem / kat.č. 31423, 31426, atd./ a musí být v plném rozsahu likvidovány na zařízení k tomu určeném. Z tohoto důvodu doporučujeme v okolí sond provádět monitoring pro vyloučení kontaminace v neodtěžených vrstvách. Monitoring doporučuje provádět po dobu 5-ti let po ukončení rekultivace / Ing. Janda /".
/ spis RŽP Oku Vyškov zn. ŽP/2732/96 ze dne 13.3.1997/.
- 11/ Musí být plněny podmínky z vyjádření města Ždánice, která zní / citace/ :
- " při případných nových záborech lesních porostů pro účely průzkumu z těžby budou tyto v předstihu konzultovány s vedením města". / spis města Ždánice z 9.1.1997, příloha č.8 v dokumentaci plánu těžby/.
- 12/ Ostatní HČ / plán zajištění nebo plán likvidace, případně plán těžební otvírky/, musí být předmětem samostatného povolovacího řízení.
- 13/ Všechny nové skutečnosti a zajištění, které by mohly mít vliv na toto povolení, musí být bezodkladně oznámeny na OBÚ.
- 14/ S tímto rozhodnutím musí být seznámen určený vedoucí pracovník a všichni pracovníci, kterých se to týká.
- 15/ Časově se platnost tohoto rozhodnutí omezuje na dobu potřebnou k vytěžení zásob vyhrazeného nerostu pro ložisko krystaliniku I.

Odůvodnění:

Předmětnou HČ bude provádět organizace v hranicích stanoveného dobývacího prostoru, která splňuje podmínky horních předpisů ve vztahu k oprávnění a odborné způsobilosti pro stanovené funkce, na lokalitě výhraního ložiska Krystalinikum I.

Ze strany účastníků řízení a dotčených orgánů státní správy nebyly vzneseny žádné nesouhlasy s povolení pokračování těžební činnosti na daném ložisku v DP Ždánice s tím, že stanovené podmínky a požadavky byly zahrnuty do podmínek tohoto rozhodnutí.

Majetkoprávní vztahy k pozemkům, které s danou HČ souvisí, jsou řešeny uzavřením příslušných dohod s jejich majiteli.

Při dodržení platných ustanovení horních a souvisejících předpisů plánu těžby a podmínek tohoto rozhodnutí jsou vytvořeny podmínky k zajištění bezpečnosti provozu a ostatního právem chráněného zájmu. Proto bylo rozhodnuto jak výše uvedeno.

V souladu s platnými ust. zákona č. 20/1996 Sb., byl stanoven správní poplatek povolení dané HČ ve výši [REDAKCE] č, který byl uhrazen kolkovými známkami vylepenými na originál tohoto rozhodnutí.

Proti tomuto rozhodnutí je možné podle ust. § 54 zákona č. 71/1967 Sb., o správním řízení / správní řád / podat odvolání k ČBÚ v Praze do 15-ti dnů ode dne jeho oznámení prostřednictvím OBÚ v Brně.

rozdělovník :

- 1/ MŽP ČR ÚO BR, Žerotínovo nám. 3/5, 601 56 Brno
- 2/ Okresní úřad RŽP v Hodoníně, Národní tř.25. 695 01 Hodonín
- 3/ Okresní úřad RŽP ve Vyškově, Nádražní 7, 682 12 Vyškov
- 4/ MěÚ ve Ždánicích, k rukám p.starosty, Městečko 787,696 32 Ždánice
- 5/ MěÚ ve Ždánicích, stavební odbor, 696 32 Ždánice
- 6/ OÚ v Nevojcích k rukám p.starosty, 685 01 Bučovice
- 7/ OÚ v Nemoticích, k rukám p.starosty,683 34 Nemotice
- 8/ Lesy ČR, s.p., ved.majetkoprávního odboru [REDAKCE]
Přemyslova 1106 , 501 68 Hradec Králové
- 9/ Lesy ČR, s.p. Lesní správa v Bučovicích, 685 01 Bučovice
- 10/MND, a.s. v Hodoníně

144/7.8.97/S

Obvodní báňský úřad v Brně

Cejl 13, PSČ 601 42

*Original pte
Sopie: seř. Grě
PVT*

<p>Moravské naftové doly a.s. Hodonín Úprkova 6 695 30 H o d o n í n</p>
--

VAS DOPIS ZNACKY / ZE DNE	NAŠE ZNAČKA	VYŘIZUJE / LINKA	BRNO
Věc:	3372/97-511-08	[REDACTED]	29.7.1997

Nové znění bodu č. 6 podmínek z rozhodnutí o povolení hornické činnosti (HČ) v DP Ždánice

Obvodní báňský úřad v Brně na základě odvolání organizace Lesy ČR, s.p., Oblastní inspektorát Brno, ze dne 23.6.1997 (č.j. OBÚ 2873/97) proti rozhodnutí OBÚ zn. 808/97-511-08 ze dne 21.5.1997, o povolení HČ v DP Ždánice pro lokalitu výhradního ložiska ropy a zemního plynu Krystalinikum I a výsledku projednání tohoto odvolání s touto organizací a organizací MND, a.s. Hodonín dne 21.7.1997 na OBÚ (č.j. 3372/97), stejně tak projednání s dotčenými orgány státní správy RŽP Oků ve Vyškově 22.7.1997 (č.j. OBÚ 3375/97) a RŽP Oků v Hodoníně zn. ŽP/97/53/4951 ze dne 24.7.1997 v souladu s ust. § 57 odst. 1 zákona č. 71/1967 Sb o správním řízení (správní řád)

S T A N O V Í :

1. Ruší se znění bodu č. 6 podmínek z rozhodnutí OBÚ zn.808/97-511-08 ze dne 21.5.1997, které zní (citace):
"Bude dokončeno uzavření příslušných dohod s kompetentními orgány RŽP Oků Vyškov a Hodonín a s organizací Lesy ČR, s.p. k problematikám, které se dotýkají organizování a provádění jakýchkoliv honů a lovů zvěře v hranicích stanovného DP".
2. Nové znění bodu č. 6 v předmětném rozhodnutí zní (citace):
"Bude zajištěno projednání s Oků RŽP Vyškov k problematikám honů a lovů zvěře v hranicích DP."
3. V ostatním podmínky z rozhodnutí zn. 808/97-511-08 ze dne 21.5.1997 zůstávají v platnosti a rozhodnutí platí pro HČ v daném DP.

O D Ů V O D N Ě N Í :

Proti rozhodnutí o povolení HČ v DP Ždánice v zákonné lhůtě podala odvolání organizace Lesy ČR, s.p., Oblastní inspektorát Brno.

OBÚ v Brně s přihlédnutím k ust. § 57 odst 1 zák.č.71/1967Sb o správním řízení (správní řád) projednal toto odvolání s touto organizací a MND, a.s., Hodonín 21.7.1997 a na základě závěrů z tohoto projednání bylo zajištěno následně projednání s dotčenými orgány RŽP OkÚ, kterých se znění bodu č. 6 podmínek z předmětného rozhodnutí OBÚ zn. 808/97-511-08 ze dne 21.7.1997 dotýká.

S přihlédnutím k souhlasnému vyjádření všech, kterých se daná podmínka bodu č. 6 týká, mohlo být v souladu s citovaným ustanovením zák. č. 71/1967 Sb rozhodnuto OBÚ o novém znění daného bodu podmínek.

Proto bylo rozhodnuto jak výše uvedeno.

Proti tomuto rozhodnutí je možno podle ust. § 54 zák. č. 71/1967 Sb podat do 15 dnů ode dne jeho oznámení odvolání k ČBÚ v Praze cestou OBÚ v Brně.

Rozdělovník:

1. MŽP ČR ÚO pro brn. oblast
Žerotínovo nám. 3/5, 602 00 Brno
2. OkÚ - RŽP Hodonín
Národní tř. 25, 695 01 Hodonín
3. OkÚ - RŽP Vyškov
Nádražní 7
682 12 Vyškov
4. MěÚ ve Žďánicích
Městečko 787, 696 32 Žďánice
5. MěÚ ve Žďánicích, stav.odbor
696 32 Žďánice
6. Obecní úřad v Nevojcích
685 01 Bučovice
7. Obecní úřad v Nemoticích
683 34 Nemotice
8. Lesy ČR, s.p., ved. majetkopráv.
odboru [redacted]
Přemyslova 1106, 501 68 Hradec Králové
9. Lesy ČR s.p., obl.inspektorát Brno
Dukelská 89, 614 00 Brno
10. Lesy ČR s.p., Lesní správa v Bučovicích
685 01 Bučovice
11. MND, a.s., v Hodoníně
Úprkova 6, 695 30 Hodonín

h



Toto rozhodnutí nabylo
právní moci dne... 25.10.2018
je vykonatelné dne... 25.10.2018
Obvodní báňský úřad pro území krajů
Jihomoravského a Zlínského
dne... 25.10.2018



OBVODNÍ BÁŇSKÝ ÚŘAD PRO ÚZEMÍ KRAJŮ JIHOMORAVSKÉHO A ZLÍNSKÉHO

č.j. SBS 29317/2018/OBÚ-01/1

poř. č. 1985

vydává pro

MND a.s.

Hodonín, Úprkova 807/6, PSČ 695 01

IČ: 284 83 006

podle § 5 odst. 2 zák. č. 61/1988 Sb., o hornické činnosti výbušninách a o státní báňské správě, v platném znění (dále jen zákona č. 61/1988 Sb.), na základě splnění podmínek stanovených obecně závaznými právními předpisy pro výkon požadovaného předmětu činnosti, ve znění pozdějších předpisů,

OPRÁVNĚNÍ

k hornické činnosti a projektování objektů a zařízení pro hornickou činnost a k projektování, provádění a vyhodnocování geologických prací

v rozsahu podle § 2 zákona č. 61/1988 Sb., písm.:

- a) vyhledávání a průzkum ložisek vyhrazených nerostů,
- b) otvírka, příprava a dobývání výhradních ložisek,
- c) zřizování, zajišťování a likvidace důlních děl a lomů,
- d) úprava a zušlechťování nerostů prováděné v souvislosti s jejich dobýváním,
- e) zřizování a provozování odvalů, výsypek a odkališť při činnostech uvedených v písmenech a) až d),
- f) zvláštní zásahy do zemské kůry,
- g) zajišťování a likvidace starých důlních děl,
- h) báňská záchranná služba,
- i) důlně měřická činnost,

k činnosti prováděné hornickým způsobem a projektování objektů a zařízení pro činnost prováděnou hornickým způsobem

v rozsahu podle § 3 zákona č. 61/1988 Sb., písm.:

- f) vrtání vrtů s délkou nad 30 m pro jiné účely než k činnostem uvedeným v § 2 a 3.

Odborné vedení organizace: je uvedeno v příloze, která je nedílnou součástí tohoto oprávnění.

Oprávnění, poř. č. 1985, vydané pod č.j. SBS 29317/2018/OBÚ-01/1 dne 9.10.2018, nahrazuje dříve vydané oprávnění Obvodním báňským úřadem pro území krajů Jihomoravského a Zlínského, ev.č. 1959, vydané pod č.j. SBS 01465/2018/OBU-01/1 dne 29.1.2018 z důvodu změn.

Odůvodnění:

Na základě žádosti organizace MND a.s., doručené dne 18.9.2018, evidované pod č.j. SBS 29317/2018. Předmětem žádosti je změna oprávnění k hornické činnosti a činnosti prováděné hornickým způsobem. Organizace vyhověla všem požadavkům uvedeným v § 1 vyhl. č. 15/1995 Sb., o oprávnění k hornické činnosti a činnosti prováděné hornickým způsobem, jakož i k projektování objektů a zařízení, která jsou součástí této činnosti.

Poučení o odvolání:

Proti tomuto rozhodnutí se lze odvolat podle § 81 a násl. zákona č. 500/2004 Sb., správní řád, k Českému báňskému úřadu v Praze prostřednictvím Obvodního báňského úřadu pro území krajů Jihomoravského a Zlínského do 15-ti dnů ode dne jeho doručení.

V Brně dne 10.10.2018

pro území krajů Jihomoravského a Zlínského

MND a.s.

Hodonín, Úprkova 807/6, PSČ 695 01
IČ: 284 83 006

Odborné vedení organizace:

[REDACTED]

[REDACTED]

osvědčení:

závodní § 2 a),b),c),d),e),f),g), § 3e),f),h), vydané Obvodním báňským úřadem v Brně pod ev. č. 0403
báňský projektant § 2 b),c),d),e),f),g), § 3e),f),h), vydané Obvodním báňským úřadem v Brně pod ev. č. 0471

[REDACTED]

[REDACTED]

osvědčení:

závodní § 2 a),b),c),d),f), § 3 f) vydané Obvodním báňským úřadem v Brně pod ev. č. 0020
báňský projektant § 2 a),b),c),d),e),f),g), § 3f), vydané Obvodním báňským úřadem v Brně pod ev. č. 0631

[REDACTED]

[REDACTED]

osvědčení:

závodní § 2 a),b),c),d),f),g), § 3 f),g),h) vydané Obvodním báňským úřadem v Brně pod ev. č. 0032
báňský projektant § 2 b),c),d),e),f),g), § 3f), vydané Obvodním báňským úřadem v Brně pod ev. č. 0033

[REDACTED]

[REDACTED]

osvědčení:

závodní § 2 a),b),c),d),e),f), § 3 f), vydané Obvodním báňským úřadem v Brně pod ev. č. 0030
báňský projektant § 2 a),b),c),d),f),g), § 3a),f),h), vydané Obvodním báňským úřadem v Brně pod ev. č. 0595

Osvědčení k projektování, provádění a vyhodnocování geologických prací v oboru ložisková geologie, vydané Ministerstvem životního prostředí České republiky dne 2.10.2003, č.j. 72/660/13442/03, poř.č.1753/2003

[REDACTED]

[REDACTED]

osvědčení:

závodní § 2 a),b),c),d),e),f),g) § 3 f), vydané Obvodním báňským úřadem v Brně pod ev. č. 0357
báňský projektant § 2 b),c),d),f), vydané Obvodním báňským úřadem v Brně pod ev. č. 0039

[REDACTED]

[REDACTED]

osvědčení:

závodní § 2 a),b),c),d),e),f),g), § 3 f), vydané Obvodním báňským úřadem v Brně pod ev. č. 0780
báňský projektant § 2b),d),f), § 3 f), vydané Obvodním báňským úřadem v Brně pod ev. č. 0022

██████████
██
osvědčení:

Závodní § 2 a),b),c),d),e),f),g), § 3 f), vydané Obvodním báňským úřadem v Brně pod ev. č. 0666
Báňský projektant § 2a),b),c),d),e),f),g), § 3f) vydané Obvodním báňským úřadem v Brně pod ev. č. 0667
ředitel HBZS - protokol Českého báňského úřadu v Praze čj. SBS/27946/2013/ČBÚ-21 ze dne 4.11.2013

██████████
██
osvědčení:

Závodní § 2 a),b),c),d),e),f), g), § 3 f), vydané Obvodním báňským úřadem v Brně pod ev. č. 0701
Báňský projektant § 2 a),b),c),d),e),f),g), § 3f), vydané Obvodním báňským úřadem v Brně pod ev. č. 0700

██████████
██
osvědčení:

Závodní § 2 a),b),c),d),e),f), § 3 f), vydané Obvodním báňským úřadem v Brně pod ev. č. 0186
Báňský projektant § 2 a),b),c),d),e),f),g), § 3f), vydané Obvodním báňským úřadem v Brně pod ev. č. 0618

██████████
██
osvědčení:

Závodní § 2 a),b),c),d),e),f),g), § 3 f), vydané Obvodním báňským úřadem v Brně pod ev. č. 0662
Báňský projektant § 2 a),b),c),d),e),f),g), § 3f), vydané Obvodním báňským úřadem v Brně pod ev. č. 0663

██████████
██
Závodní § 2 a),b),c),d),e),f), g), § 3 f), g),h), vydané Obvodním báňským úřadem v Brně pod ev. č. 0411

Báňský projektant § 2,a),b),c),d),f), § 3f) vydané Obvodním báňským úřadem v Brně pod ev. č. 0035

██████████
██
osvědčení:

Závodní § 2 a),b),c),d),e),f), § 3 f), vydané Obvodním báňským úřadem v Brně pod ev. č. 0539
Báňský projektant § 2 b),c),d),f),g), § 3f), vydané Obvodním báňským úřadem v Brně pod ev. č. 0212

██████████
██
osvědčení:

Závodní § 2 a),b),c),d),e),f), § 3 f), vydané Obvodním báňským úřadem pro území krajů Jihomoravského a Zlínského pod ev. č. 0851.
Báňský projektant § 2 a),b),c),d),e),f), § 3 f), vydané Obvodním báňským úřadem pro území krajů Jihomoravského a Zlínského pod ev. č. 0852.

[REDACTED]
[REDACTED]
osvědčení:

Hlavní důlní měřič č.j. SBS 23288/2017/ČBÚ-22, vydané Českým báňským úřadem dne 23.8.2017

[REDACTED]
[REDACTED]
osvědčení:

Projektant instalací elektrických zařízení pro hornickou činnost § 2 a),b),c),d),e),f),g), § 3 f), vydané Obvodním báňským úřadem v Brně pod ev. č. 0311, pro napětí E0, skupiny C4, C7, C8, dle přílohy č.1 vyhl. č.75/2002 Sb.

[REDACTED]
[REDACTED]
osvědčení:

Projektant strojního vybavení § 2 a),b),c),d),e),f), § 3f), vydané Obvodním báňským úřadem v Brně pod ev. č. 0036

[REDACTED]
[REDACTED]
osvědčení:

Projektant strojního vybavení § 2 a),b),c),d),f), § 3f), vydané Obvodním báňským úřadem v Brně pod ev. č. 0029

[REDACTED]
[REDACTED]
Osvědčení k projektování, provádění a vyhodnocování geologických prací v oboru ložisková geologie, vydané Ministerstvem životního prostředí České republiky ze dne 2.10.2003, č.j. 65/660/13436/03, poř.č.1755/2003

[REDACTED]
[REDACTED]
Osvědčení k projektování, provádění a vyhodnocování geologických prací v oboru ložisková geologie, vydané Ministerstvem životního prostředí České republiky ze dne 1.2.2001, č.j. 3808/630/232882/00, poř.č.1243/2001

[REDACTED]
[REDACTED]
Osvědčení k projektování, provádění a vyhodnocování geologických prací v oboru ložisková geologie, vydané Ministerstvem životního prostředí České republiky ze dne 26.2.2009, č.j. 1037/660/2836/ENV/08, poř. č. 2086/2009

[REDACTED]
[REDACTED]
Osvědčení k projektování, provádění a vyhodnocování geologických prací v oboru ložisková geologie, vydané Ministerstvem životního prostředí České republiky ze dne 14.1.2016, č.j. 1832/660/79175/ENV/15, poř. č. 2295/2016

V Brně dne 10.10.2018

[REDACTED]
[REDACTED]
pro území krajů Jihomoravského a Zlínského

Plná moc

Power of Attorney

Společnost **MND a.s.**, se sídlem Hodonín, Úprkova 807/6, PSČ 695 01, Česká republika, IČ: 28483006, zapsaná v obchodním rejstříku u Krajského soudu v Brně, sp. zn. B 6209 (dále jen „**Zmocnitel**“ či „**Společnost**“), zastoupená níže uvedenými členy představenstva,

Company **MND a.s.**, with its registered office in Hodonín, Úprkova 807/6, Postal Code 695 01, the Czech Republic, Identification No.: 28483006, registered in the Commercial Register kept with the Regional Court in Brno, Reg. No. B 6209, (hereinafter referred to as “**Principal**” or “**Company**”), represented by the below mentioned members of the Board of Directors,

zplnomocňuje tímto zaměstnance Společnosti:

hereby authorizes the employee of the Company:

_____ pracovní pozice:

ředitelka Divize Energy

Republic, work position: Energy Division Director

(dále jen „**Zmocněnec**“),

(hereinafter the “**Attorney**”),

adresa pro doručování: MND a.s., Hodonín, Úprkova 807/6, PSČ 695 01, Česká republika,

Delivery address: MND a.s., Hodonín, Úprkova 807/6, Postal Code 695 01, the Czech Republic,

takto:

as follows:

I.

I.

Zmocněnec je v rámci výkonu práce pro Zmocnitele na dané pozici oprávněn samostatně jednat jménem Zmocnitele a zastupovat Zmocnitele vůči všem institucím, orgánům organizací, fyzickým osobám či jiným třetím osobám, zejména pak vůči orgánům státní správy a samosprávy, soudním a rozhodčím orgánům, vůči orgánům činným v trestním řízení, dále vůči bankám či jiným finančním institucím, apod.

The Attorney, acting as an employee of the Principal in the relevant position, is entitled to individually act on behalf of the Principal and represent the Principal towards all institutions, authorities, organizations, individuals or other third parties, especially to state and local governmental bodies, to judicial and arbitral bodies, to law enforcement authority management, as well as to banks and other financial institutions, etc.

Zmocněnec je rovněž oprávněn samostatně jednat jménem Zmocnitele v jakékoli záležitosti i v případech, že je pro takové jednání zákonem vyžadována zvláštní plná moc (zejména, nikoli však pouze, podle § 84 notářského řádu, apod., případně podle jakýchkoli ustanovení zákona č. 89/2012 Sb., občanského zákoníku či zákona č. 90/2012 Sb., o obchodních korporacích).

The Attorney is also entitled to individually act on behalf of the Company in all and any affairs even when a special power of attorney is required for these acts by the law (in particular, but without limitation, under Sect. 84 of the Notary Rules Act, etc., eventually under any provisions of the Act No. 89/2012 Coll., the Civil Code or Act No. 90/2012 Coll., on business corporations).

Zmocněnec je samostatně oprávněn zejména:

The Attorney is individually authorized, in particular, to:

- podepisovat prohlášení, smlouvy, dohody, či jakékoli jiné dokumenty jménem Zmocnitele, za podmínky, že hodnota plnění, které je předmětem těchto dokumentů, nepřesahuje _____;
- zřizovat, rušit bankovní účty společnosti a podepisovat bankovní dokumenty vztahující se k těmto právním jednáním;
- podepisovat jakékoli smluvní či jiné právní akty nebo činit i jiná jednání v rámci pracovněprávních vztahů;

- sign, on behalf of the Principal, declarations, contracts, agreements or other documents, provided that the value of the transaction which is the object of these documents does not exceed CZK _____;
- establish, discontinue or otherwise dispose of the Company's bank accounts and sign bank documents relating to such acts;
- sign any contractual or other legal acts or take other actions as part of employment relationships;

d) podávat návrhy a žádosti k soudům, správním orgánům či rozhodčím orgánům, přijímat doručované písemnosti;

e) vzdávat se práv, nároků či plnění, je-li to v zájmu Zmocnitele.

to vše v záležitostech týkajících se činnosti Divize Energy.

Zmocněnec není oprávněn uzavírat smlouvy, dohody, či jiné dokumenty v níže uvedených záležitostech, které jsou vyhrazeny představenstvu Společnosti, přesahuje-li jejich hodnota plnění [REDACTED]:

- uzavírání a podepisování úvěrových smluv,
- uzavírání a podepisování smluv o sponzoringu, darování, grantu či jiné formě podpory,
- uzavírání a podepisování dohod o narovnání, vypořádání či obdobných,
- uzavírání a podepisování smluv o postoupení pohledávky či převodu práva,
- uzavírání a podepisování dohod o obchodním zastoupení či obdobné spolupráci,

(dále jen „Vyhrazené záležitosti“).

II.

Nad rámec samostatného zmocnění, jak je uvedeno výše v článku I., je Zmocněnec dále oprávněn, avšak pouze vždy společně s jedním z následujících zaměstnanců Společnosti:

[i] [REDACTED] pracovní pozice: ředitel Ekonomického úseku; anebo

[ii] [REDACTED] pracovní pozice: ředitel Úseku interních služeb;

podepisovat prohlášení, smlouvy, dohody, či jiné dokumenty jménem Zmocnitele, za podmínky, že hodnota plnění, jež je předmětem těchto dokumentů, nepřesahuje [REDACTED] v záležitostech týkajících se činnosti Divize Energy.

Toto oprávnění se netýká jednání ve Vyhrazených záležitostech, jak jsou definovány výše.

III.

Zmocněnec je oprávněn, ve výše uvedeném rozsahu nebo pouze k určitému jednání, udělit písemnou plnou moc jiné fyzické osobě, aby místo něho jednala za Zmocnitele, za podmínky, že hodnota případného plnění nepřesáhne [REDACTED]

d) submit proposals and applications to the courts, administrative authorities or arbitration authorities and to accept registered documents;

e) waiving rights, claims or performance when in the interest of the Principal.

all in the matters related to activities of the Energy Division.

The Attorney is not entitled to sign contracts, agreements or other documents in the following affairs, which are reserved to Company's Board of Directors, if the transaction value exceeds CZK [REDACTED]:

- signing of credit / loan agreements,
- signing of agreements on sponsorship, donation, grant or similar form of support,
- signing of agreements on settlement, composition or similar,
- signing of agreements on assignment of receivable or transfer of right,
- signing of agreements on dealership or similar partnership,

(hereinafter the “Reserved Affairs”)

II.

In addition to individual authorization of the Attorney as stated in Clause I. above, the Attorney is further authorized, but only always together with one of the following employees of the Company:

[REDACTED] work position: Financial Section Director; or

[ii] [REDACTED], work position: Director of Internal Services Division;

to sign on behalf of the Principal a declarations, contracts, agreements or other documents, provided that the value of the transaction which is object of these documents does not exceed CZK [REDACTED] in the matters related to activities of the Energy Division.

This authorization does not relate to acting in the Reserved Affairs, as defined here above.

III.

The Attorney is also authorized, in the above range or only to a particular act, to issue a written power of attorney to another person to represent the Principal on his behalf, but on condition that the eventual value of such transaction does not exceed [REDACTED]

Pro vyloučení pochybností, není-li výslovně vyžadováno jednání společně s další osobou, je Zmocněnec v rámci tohoto zmocnění oprávněn jednat samostatně.

Pro účely této plné moci se hodnotou plnění transakce nebo smlouvy rozumí smluvní nebo jinak předpokládaná cena či hodnota bez daně z přidané hodnoty, jiných daní a poplatků, vyjádřená v Kč nebo ekvivalentu v jiné měně.

Toto zplnomocnění se řídí českým právem. V případě rozporů mezi českou a anglickou jazykovou verzí je rozhodující česká verze.


Toto zplnomocnění je uděleno na dobu určitou a zaniká [i] dnem 31. ledna 2023, nebo [ii] dnem skončení pracovního poměru Zmocněnce ke Společnosti, anebo [iii] změnou pracovního zařazení Zmocněnce u Společnosti; podle toho, co nastane dříve. Tímto zplnomocněním se rovněž nahrazují veškerá dřívější zplnomocnění udělená Společností Zmocněnci stejného či obdobného obsahu.

V Praze, dne 31. ledna 2022

za MND a.s.



Člen představenstva /
The Member of the Board of Directors



Toto zplnomocnění v plném rozsahu přijímám. /
I accept this Power of Attorney in the full extent.

To avoid any doubts, within this empowering the Attorney is authorized to act separately unless acting together with another person is required explicitly.

For the purpose of this authorization, a contractual or otherwise presumed price or value excluding value added tax, other taxes and levies, expressed in CZK or equivalent in other currency, shall be deemed to be the transaction or contract value.

This authorization is governed by the Czech laws. In the event of any discrepancies between the Czech and English language versions hereof, the Czech version shall prevail.


This Power of Attorney is being granted for a time-limited period and expires [i] on 31st January, 2023, or [ii] on the day of termination of Attorney's employment with the Principal, or [iii] by the change of the Attorney's working position at the Principal; whatever occurs first. By this Power of Attorney all and any previous authorizations with the same or similar object granted by the Principal to the Attorney are replaced.

In Prague, dated 31st January, 2022

On behalf of MND a.s.



Člen představenstva /
The Member of the Board of Directors




Ověření - legalizace

Ověřuji, že pod pořadovým číslem 17LZLGV tuto listinu přede mnou vlastnoručně podepsala níže uvedená osoba, jejíž totožnost byla prokázána:

[Redacted name]

Praha, dne 31.01.2022



Ověření - legalizace

Ověřuji, že pod pořadovým číslem 17M17BZ tuto listinu přede mnou vlastnoručně podepsala níže uvedená osoba, jejíž totožnost byla prokázána:

[Redacted name]

Praha, dne 31.01.2022

