

Město Znojmo, IČO: 00293881, DIČ: CZ00293881

se sídlem: Znojmo, Obroková 1/12, PSČ 669 02

povinný subjekt dle § 2 odst. 1) zákona č. 340/2015 Sb. (o registru smluv)

jednající

bankovní

jako povinný ze služebnosti na straně jedné (dále jen „**povinný**“)

a

**STARNET, s.r.o**

Žižkova 226/3

370 01 České Budějovice,

IČ: 26041561

jejímž jménem

jako oprávněná ze služebnosti na straně druhé (dále jen „**oprávněná**“)

tímto spolu (společně dále jen „**smluvní strany**“) uzavírají níže uvedeného dne, měsíce a roku podle ust. § 1267 a násl. zákona č. 89/2012 Sb., občanský zákoník, v platném znění (dále jen „**občanský zákoník**“)

tuto

## **SMLOUVU O ZŘÍZENÍ SLUŽEBNOSTI INŽENÝRSKÉ SÍTĚ**

**č. 0563/2021**

(dále jen „**tato smlouva**“)

### **I.**

#### **1.1. Povinný je vlastníkem pozemků:**

- *pozemek parcelní číslo 3640/2, o výměře 7 041 m<sup>2</sup>, druh pozemku: ostatní plocha, ostatní komunikace,*
- *pozemek parcelní číslo 3647/1, o výměře 12 828 m<sup>2</sup>, druh pozemku: ostatní plocha, ostatní komunikace,*
- *pozemek parcelní číslo 5368, o výměře 4 559 m<sup>2</sup>, druh pozemku: ostatní plocha, ostatní komunikace,*
- *pozemek parcelní číslo 5371, o výměře 1 486 m<sup>2</sup>, druh pozemku: ostatní plocha, ostatní komunikace,*
- *pozemek parcelní číslo 5429/1, o výměře 3 079 m<sup>2</sup>, druh pozemku: ostatní plocha, ostatní komunikace,*

- pozemek parcelní číslo 5456/1, o výměře 6 222 m<sup>2</sup>, druh pozemku: ostatní plocha, ostatní komunikace,

jenž jsou zapsány v katastru nemovitostí na LV č. 10001 vedeném Katastrálním úřadem pro Jihomoravský kraj, Katastrální pracoviště Znojmo, pro okres Znojmo, obec Znojmo, katastrální území Znojmo-město (dále jen „**Služebný pozemek**“).

- 1.2. Oprávněná je vlastníkem a provozovatelem stavby pod názvem „Znojmo, ulice Gagarinova, náměstí Kpt. Otmara Chlupa, ulice Dvořákova – pokládka chráničky pro optický kabel“, která je uložena ve služebném pozemku v celkové délce 413 metrů (dále jen „**Zařízení**“). Zařízení je ve vlastnictví Oprávněné.

## II.

- 2.1. Povinný touto smlouvou zřizuje ve prospěch Oprávněné a k tíži Služebného pozemku služebnost vedení Zařízení spočívající v právu oprávněné na Služebném pozemku vlastním nákladem a vhodným i bezpečným způsobem zřídit a přes něj vést Zařízení, provozovat je a udržovat, a v povinnosti vlastníka Služebného pozemku toto právo oprávněných strpět (dále jen „**Služebnost**“). V pochybnostech platí, že obsah Služebnosti je spíše menší, než větší.

- 2.2. Přesný rozsah Služebnosti je vymezen v geometrickém plánu číslo 7739-583/2021, vyhotoveném společností GAK – geodetické práce, Zdeněk Popelka, Dvořákova 21, 669 02 Znojmo, ověřeném dne 21.04.2021 pod číslem 211/2021 Ing. Petrem Gabrielem a potvrzeném Katastrálním úřadem pro Jihomoravský kraj, Katastrální pracoviště Znojmo dne 22.04.2021 pod číslem PGP-937/2021-713 Petrou Konečnou (dále jen „**geometrický plán**“). Geometrický plán tvoří přílohu č. 1 této smlouvy a je její nedílnou součástí.

Přesný rozsah Služebnosti je vymezen v geometrickém plánu číslo 7793-615/2021, vyhotoveném společností GAK – geodetické práce, Zdeněk Popelka, Dvořákova 21, 669 02 Znojmo, ověřeném dne 04.05.2021 pod číslem 238/2021 Ing. Petrem Gabrielem a potvrzeném Katastrálním úřadem pro Jihomoravský kraj, Katastrální pracoviště Znojmo dne 05.05.2021 pod číslem PGP-1063/2021-713 Bc. Vierou Karpíškovou (dále jen „**geometrický plán**“). Geometrický plán tvoří přílohu č. 2 této smlouvy a je její nedílnou součástí.

Přesný rozsah Služebnosti je vymezen v geometrickém plánu číslo 7798-622/2021, vyhotoveném společností GAK – geodetické práce, Zdeněk Popelka, Dvořákova 21, 669 02 Znojmo, ověřeném dne 14.05.2021 pod číslem 260/2021 Ing. Petrem Gabrielem a potvrzeném Katastrálním úřadem pro Jihomoravský kraj, Katastrální pracoviště Znojmo dne 18.05.2021 pod číslem PGP-1187/2021-713 Petrou Konečnou (dále jen „**geometrický plán**“). Geometrický plán tvoří přílohu č. 3 této smlouvy a je její nedílnou součástí.

- 2.3. Oprávněná právo odpovídající Služebnosti přijímá.
- 2.4. Služebnost se zřizuje na dobu neurčitou.
- 2.5. Služebnost se zřizuje úplatně, a to za jednorázovou úplatu ve výši **165.200,-Kč<sup>1</sup>** (slovy: Sto šedesát pět tisíc dvě stě korun českých) + 21% DPH.

<sup>1</sup> Úplata = 199.892,-Kč (413 metrů délky Zařízení dle geometrických plánů x 400 Kč/bm) dle Směrnice pro nakládání s majetkem města Znojma č. 9/2017. Služebnosti v souvislosti s pokládáním IS na pozemcích města se zřizují úplatně a to dle uvedeného sazebníku úhrad, přičemž úplata za zřízení služebnosti činí nejméně 500,- Kč. (+ 21% DPH).

- 2.6. Jednorázová úplata bude uhrazena Oprávněnou na účet Povinného na základě vystaveného daňového dokladu do 30 dnů ode dne doručení vyrozumění o provedení vkladu odpovídající služebnosti. Daňový doklad bude zaslán prostřednictvím elektronické pošty na adresu [legislativa@starnet.cz](mailto:legislativa@starnet.cz).

### III.

- 3.1. K nabytí práva Oprávněné odpovídajícího Služebnosti dojde vkladem tohoto práva do katastru nemovitostí u Katastrálního úřadu pro Jihomoravský kraj, Katastrální pracoviště Znojmo s účinností ke dni podání návrhu na vklad.
- 3.2. Návrh na vklad práva Oprávněné odpovídajícího Služebnosti do katastru nemovitostí podle této smlouvy bude podán Povinným bez zbytečného odkladu po uzavření této smlouvy.
- 3.3. Náklady spojené s řízením o povolení vkladu práva oprávněných odpovídajícího Služebnosti do katastru nemovitostí podle této smlouvy nese Oprávněná.

### IV.

- 4.1. Oprávněná je povinna při provozu, opravách a údržbě Zařízení a při vstupu na Služebný pozemek za tímto účelem co nejvíce šetřit práv a majetku povinného.
- 4.2. Oprávněná nese náklad na zachování a opravy Zařízení. Povinný není povinen na Zařízení jakkoliv přispívat.
- 4.3. Vstup na Služebný pozemek oprávněná oznámí povinnému bezodkladně, nejpozději však 5 dnů před vstupem. Nesnese-li záležitost při náhlém poškození Zařízení odkladu, obstará její opravu oprávněná i bez předchozího projednání; povinnému však neprodleně, nejpozději do 14 dnů po vstupu, oznámí provádění opravy, její místo označí a zabezpečí. Po skončení prací uvede oprávněná neprodleně, nejpozději však do 14 dnů, Služebný pozemek na vlastní náklad do předešlého stavu a nahradí povinnému případnou škodu způsobenou provedením prací.
- 4.4. V případě porušení povinností specifikovaných v čl. IV. bodu 4.3. této smlouvy je oprávněná povinna uhradit povinnému smluvní pokutu ve výši 5.000,-Kč (slovy: *Pět tisíc korun českých*) za každý jednotlivý případ takového porušení povinnosti; tím není dotčeno právo povinného na náhradu škody vzniklé z porušení této povinnosti – ust. § 2050 občanského zákoníku se nepoužije.
- 4.5. Oprávněná je povinna zpřístupnit povinnému dokumentaci Zařízení v plném rozsahu. V případě porušení této povinnosti je oprávněná povinna uhradit povinnému smluvní pokutu ve výši 30.000,-Kč (slovy: *Třicet tisíc korun českých*); tím není dotčeno právo povinného na náhradu škody vzniklé z porušení této povinnosti – ust. § 2050 občanského zákoníku se nepoužije.
- 4.6. Smluvní strany se dohodly, že pokud dojde k odstranění Zařízení ze Služebného pozemku, a to z jakéhokoliv důvodu, uzavřou mezi sebou dohodu o zrušení Služebnosti, a to nejpozději do 1 měsíce od odstranění Zařízení ze Služebného pozemku. Pokud oprávněná odmítne uzavřít ve stanovené lhůtě dohodu o zrušení Služebnosti, je povinna uhradit povinnému smluvní pokutu ve výši 10.000,-Kč (slovy: *Deset tisíc korun českých*); tím není dotčeno právo povinného na náhradu škody vzniklé z porušení této povinnosti – ust. § 2050 občanského zákoníku se nepoužije.
- 4.7. Smluvní pokuta, na niž vznikne povinnému nárok dle čl. IV. této smlouvy, je splatná ve lhůtě 7 dnů od porušení povinnosti.

### V.

- 5.1. Tato smlouva nabývá platnosti a účinnosti okamžikem jejího podpisu poslední smluvní stranou.
- 5.2. Tuto smlouvu lze změnit jen na základě dohody smluvních stran uzavřené v písemné formě.
- 5.3. Zřízení Služebnosti dle této smlouvy bylo schváleno na schůzi Rady města Znojma dne 04.09.2017, usnesením č. 110/2017 (bod č. 5508).
- 5.4. Tato smlouva je vyhotovena ve čtyřech stejnopisech, z nichž každý má platnost originálu, přičemž oprávněná obdrží jeden stejnopis, povinný obdrží dva stejnopisy a jeden stejnopis bude použit pro účely vkladu práva oprávněné odpovídajícího zřízení Služebnosti do katastru nemovitostí.
- 5.5. Tato smlouva obsahuje úplné ujednání o předmětu smlouvy a všech náležitostech, které smluvní strany měly a chtěly ve smlouvě ujednat, a které považují za důležité pro závaznost této smlouvy. Žádný projev smluvních stran učiněný při jednání o této smlouvě ani projev učiněný po uzavření této smlouvy nesmí být vykládán v rozporu s výslovnými ustanoveními této smlouvy a nezakládá žádný závazek žádné ze smluvních stran.
- 5.6. Smluvní strany si nepřejí, aby nad rámec výslovných ustanovení této smlouvy byla jakákoliv práva a povinnosti dovozována z dosavadní či budoucí praxe zavedené mezi stranami či zvyklostí zachovávaných obecně či v odvětví týkajícím se předmětu plnění této smlouvy, ledaže je v této smlouvě výslovně sjednáno jinak. Vedle shora uvedeného si smluvní strany potvrzují, že si nejsou vědomy žádných dosud mezi nimi zavedených obchodních zvyklostí či praxe.
- 5.7. Smluvní strany vylučují aplikaci ust. § 545 občanského zákoníku v tom rozsahu, že jejich právní jednání nebude vyvolávat právní následky plynoucí ze zvyklostí a zavedené praxe stran.
- 5.8. Smluvní strany se dohodly, že povinný je oprávněn požadovat úroky z úroků.
- 5.9. Oprávněná tímto na sebe bere nebezpečí změny okolností ve smyslu ust. § 1765 odst. 2 občanského zákoníku.
- 5.10. Smluvní strany výslovně potvrzují, že základní podmínky této smlouvy jsou výsledkem jednání stran a každá ze stran měla příležitost ovlivnit obsah základních podmínek této smlouvy.
- 5.11. Ukáže-li se některé z ustanovení této smlouvy neplatným, posoudí se vliv této vady na ostatní ustanovení této smlouvy podle § 576 občanského zákoníku; to platí obdobně pro případ zdánlivého (nicotného) ustanovení této smlouvy. V pochybnostech se má za to, že by k uzavření této smlouvy došlo i bez neplatné (resp. zdánlivé) části.
- 5.12. Pokud jakákoliv část závazku podle této smlouvy je nebo se stane neplatnou, zdánlivou či nevymahatelnou, nebude to mít vliv na platnost a vymahatelnost ostatních závazků podle této smlouvy a smluvní strany se zavazují nahradit takovouto neplatnou, zdánlivou nebo nevymahatelnou část závazku novou, platnou a vymahatelnou částí závazku, jejíž předmět bude nejlépe odpovídat předmětu původního závazku. Pokud by tato smlouva neobsahovala nějaké ustanovení, jehož stanovení by bylo jinak pro vymezení práv a povinností odůvodněné, smluvní strany učiní vše pro to, aby takové ustanovení bylo do této smlouvy doplněno.
- 5.13. Smluvní strany prohlašují, že tuto smlouvu uzavřely svobodně, vážně, určitě a srozumitelně po vzájemné dohodě, souhlasí s jejím zněním, což potvrzují svými podpisy připojenými pod její text.

Příloha č. 1: Geometrický plán č. 7739-583/2021

Příloha č. 2: Geometrický plán č. 7793-615/2021

Příloha č. 3: Geometrický plán č. 7798-622/2021

Ve Znojmě dne: 15. 02. 2022

povinný:

[Redacted signature]

Město Znojmo

[Redacted text]

Ve Znojmě dne: 07. 02. 2022

oprávněná:

[Redacted signature]

# VÝKAZ DOSAVADNÍHO A NOVÉHO STAVU ÚDAJŮ KATASTRU NEMOVITOSTÍ

Dosavadní stav				Nový stav										
Označení pozemku parc. číslem	Výměra parcely		Druh pozemku	Označení pozemku parc. číslem	Výměra parcely		Druh pozemku	Typ stavby	Způsob využití	Způsob využití	Porovnání se stavem evidence právních vztahů			
	ha	m <sup>2</sup>	Způsob využití		ha	m <sup>2</sup>	Způsob využití	Způsob využití			Účel přechodný z pozemku označeného v katastru nemovitostí	Číslo listu vlastnický	Výměra dílu	Označení dílu
3640/2											3640/2	10001		
3647/1											3647/1	10001		

Oprávněný : dle listiny  
Druh věcného břemene : dle listiny

STAR  
Žižka  
370  
IČ:  
je  
ja

## Seznam souřadnic (S-JTSK)

Číslo bodu	Souřadnice pro zápis do KN			Souřadnice určené měřením		Poznámka
	Y	X	kód kv.	Y	X	
3611-504	643496.25	1192211.77	3			
3617-1754	643500.51	1192206.69	6			hranice pozemku
1	643512.69	1192210.29	3			hranice pozemku
2	643512.70	1192209.79	3			věcné břemeno
3	643504.24	1192209.57	3			věcné břemeno
4	643497.21	1192210.63	6			věcné břemeno
5	643495.36	1192211.36	3			věcné břemeno
6	643484.59	1192222.73	3			věcné břemeno
7	643482.29	1192223.34	3			věcné břemeno
8	643477.83	1192222.37	3			věcné břemeno
9	643459.40	1192242.94	3			věcné břemeno
10	643453.26	1192237.49	3			věcné břemeno
11	643440.51	1192251.93	3			věcné břemeno
12	643440.89	1192252.26	3			věcné břemeno
13	643453.30	1192238.19	3			věcné břemeno
14	643459.44	1192243.64	3			věcné břemeno
15	643478.01	1192222.92	3			věcné břemeno
16	643482.30	1192223.86	3			věcné břemeno
17	643484.85	1192223.18	3			věcné břemeno
18	643495.65	1192211.78	3			věcné břemeno
19	643496.72	1192211.21	6			věcné břemeno
20	643504.27	1192210.07	3			věcné břemeno

## GEOMETRICKÝ PLÁN pro vymezení rozsahu věcného břemene k části pozemku

Jméno:	[redacted]	Jméno:	[redacted]
Číslo země:	[redacted]	Číslo pozemku:	[redacted]
Dne:	[redacted]	Dne:	21
Název:	[redacted]	Tento stavební plán je v souladu s:	[redacted]

KÚ pro Jihomoravský kraj  
KÚ [redacted]

[redacted]

[redacted]

STAR  
Žižka  
370  
IČ:  
jej  
ja



STARÝ  
Žižkov  
370 0  
IČ: 26  
jejím  
jako







STARÁ  
ŽÁKOV  
370 0  
IČ: 26  
Jeřm  
JAK

**VÝKAZ DOSAVIDNÍHO A NOVÉHO STAVU ÚDAJŮ KATASTRU NEMOVITOSTÍ**

Dosavidní stav				Nový stav			
Okresní pozemku půvc. dílem	Výměra pozemky	Právní vztah	Okresní pozemku půvc. dílem	Výměra pozemky	Právní vztah	Porovnání se stavem evidence příslušných vztahů	Okresní díl
ha	m <sup>2</sup>		ha	m <sup>2</sup>		Di. přechází z pozemku katastr. úřadu, poz. nemovitosti	Číslo listu vztahů
5368							10001
5371							10001

Oprávněný : dle listiny  
Druh věcného břemene : dle listiny

Sestrom sourodnic (S-JISK)

Číslo bodu	Souřadnice pro zpis do KN		Kód lik.	Souřadnice určené měřením		Poznámka
	Y	X		Y	X	
3737-366	642319.31	1193878.99	3			zeď
3737-229	642307.22	1193868.53	3			zeď
4109-4	642301.12	1193897.60	3			zeď
4109-29	642316.42	1193879.10	3			zeď
12	642312.75	1193841.09	3			věcné břemeno
13	642312.72	1193841.59	3			věcné břemeno
14	642313.41	1193841.53	3			věcné břemeno
15	642316.27	1193858.86	3			věcné břemeno
16	642317.12	1193861.97	3			věcné břemeno
17	642309.95	1193869.30	3			věcné břemeno
18	642309.89	1193870.83	3			věcné břemeno
19	642309.51	1193871.70	3			věcné břemeno
20	642307.79	1193873.60	3			věcné břemeno
21	642315.21	1193879.80	3			věcné břemeno
22	642308.99	1193887.26	3			věcné břemeno
23	642309.41	1193887.57	3			věcné břemeno
24	642315.30	1193879.73	3			věcné břemeno
25	642308.51	1193873.55	3			věcné břemeno
26	642309.93	1193871.98	3			věcné břemeno
27	642310.30	1193871.17	3			věcné břemeno
28	642310.42	1193870.89	3			věcné břemeno
29	642310.45	1193869.51	3			věcné břemeno
30	642317.67	1193862.12	3			věcné břemeno
31	642316.76	1193868.75	3			věcné břemeno
32	642313.84	1193841.16	3			věcné břemeno

**GEOMETRICKÝ PLÁN**  
pro  
vymezení rozsahu věcného břemene

Geometrický plán sestavil: [redacted] Katastrální úřad pro Jihočeský územní úřad, [redacted]  
Kadastrální úřad sestavil a ověřil: [redacted]  
Ověřil: [redacted]

2021

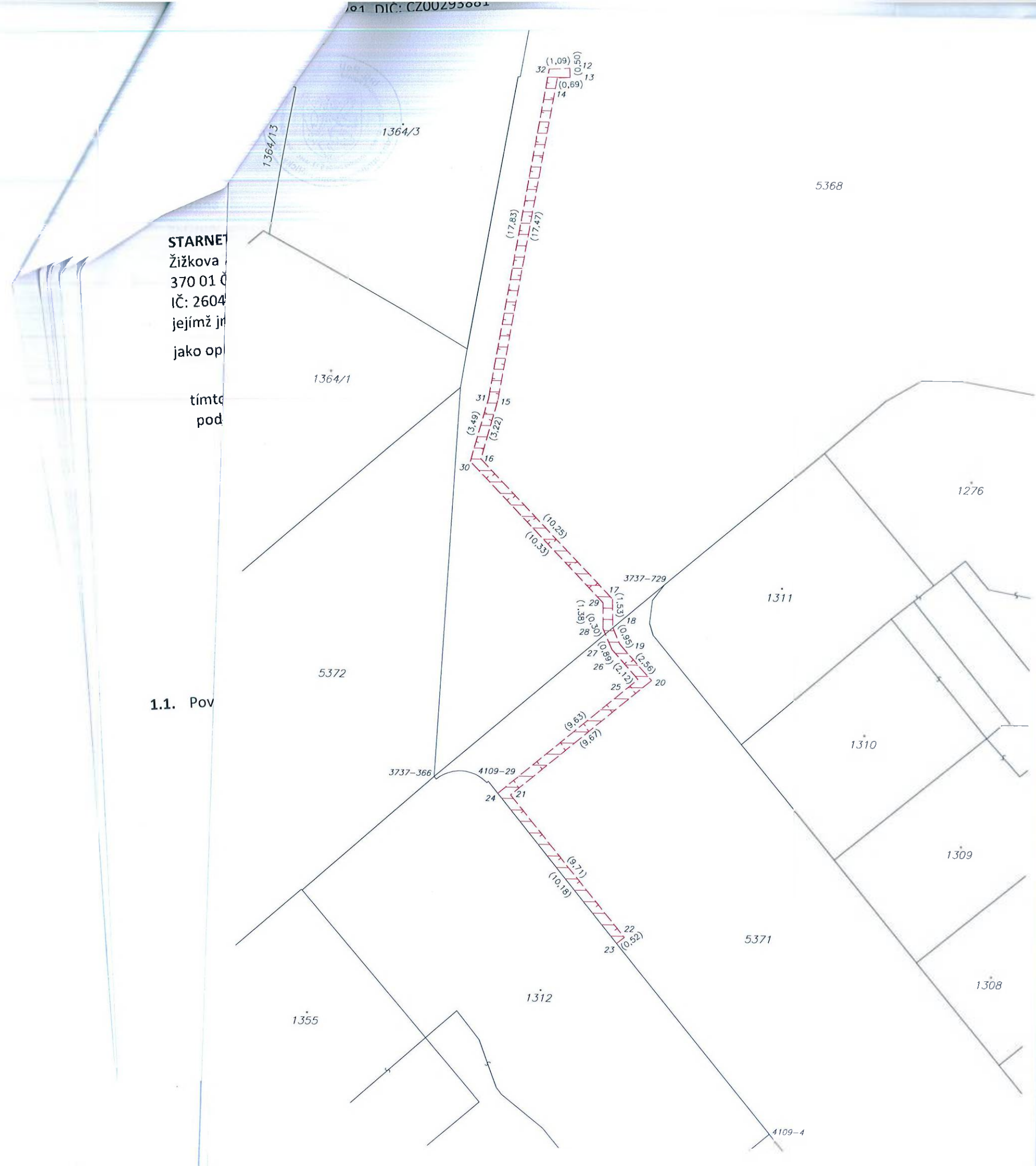
Úřadní

ST

ST

STARNE  
Žižkova  
370 01 Č  
IČ: 2604  
jejímž jm  
jako op

1.1. Pov



# VÝKAZ DOSAVADNÍHO A NOVÉHO STAVU ÚDAJŮ KATASTRU NEMOVITOSTÍ
















Dosavadní stav			Nový stav												
Označení pozemku parc. číslem	Výměra parcely		Druh pozemku Způsob využití	Označení pozemku parc. číslem	Výměra parcely		Druh pozemku Způsob využití	Typ stavby Způsob využití	Způsob určení výměry	Porovnání se stavem evidence právních vztahů					
	ha	m <sup>2</sup>			ha	m <sup>2</sup>				Díl přechází z pozemku označeného v katastru nemovitostí	dílnější poz. evidenci	Číslo listu vlastnictví	Výměra dílu		Označení dílu
5429/1										5429/1		10001			
5456/1										5456/1		10001			

Oprávněný : dle listiny

Druh věcného břemene : dle listiny

## Seznam souřadnic (S-JTSK)

Číslo bodu	Souřadnice pro zápis do KN				Souřadnice určené měřením		
	Y	X	kód kv		Y	X	Poznámka
3696-746	643328.49	1192978.49	J				zeď
3696-747	643346.94	1192994.90	J				zeď
3706-105	643285.58	1193078.05	J				hranice pozemku
3706-420	643274.82	1193077.79	J				hranice pozemku
3706-734	643350.27	1193023.62	J				plot
3706-765	643347.69	1193020.78	J				hranice pozemku
3706-1039	643385.50	1193029.26	J				obrubník
11	643346.53	1192994.54	J				věcné břemeno
12	643348.60	1192999.88	J				věcné břemeno
13	643359.73	1193009.61	J				věcné břemeno
14	643350.79	1193018.83	J				věcné břemeno
15	643348.37	1193021.53	J				věcné břemeno
16	643291.66	1193085.11	J				věcné břemeno
17	643286.36	1193091.82	J				věcné břemeno
18	643278.78	1193085.52	J				věcné břemeno
19	643278.18	1193081.53	J				věcné břemeno
20	643275.60	1193077.81	J				věcné břemeno
21	643277.70	1193081.72	J				věcné břemeno
22	643278.31	1193085.78	J				věcné břemeno
23	643286.05	1193092.21	J				věcné břemeno
24	643262.66	1193121.15	J				věcné břemeno
25	643218.61	1193180.57	J				věcné břemeno
26	643219.01	1193180.87	J				věcné břemeno
27	643263.06	1193121.46	J				věcné břemeno
28	643286.60	1193092.33	J				věcné břemeno
29	643292.05	1193085.43	J				věcné břemeno
30	643348.71	1193021.91	J				věcné břemeno
31	643351.15	1193019.17	J				věcné břemeno
32	643360.45	1193009.58	J				věcné břemeno
33	643349.02	1192999.58	J				věcné břemeno
34	643347.35	1192995.26	J				věcné břemeno

<b>GEOMETRICKÝ PLÁN</b> pro vymezení rozsahu věcného břemene k části pozemku	Geometrický plán ověřil úředně oprávněný zeměměřický inženýr:	Stejnopis ověřil úředně oprávněný zeměměřický inženýr:
		Jméno, příjmení:  Číslo položky v seznamu zeměměřických inženýrů:  Dne: 18.  Tento stejnopis je součástí dokumentace v dokumentaci: 
Vyhotoveno v:  Číslo:  Okres:  Obec:  Katastrální území:  Mapa:  Dosažená přesnost:  která je v souladu s požadavky: 	Katastrální úřad souhlasí s číslováním parcel.  <b>KÚ pro Jihomoravský kraj</b> 	Geometrický plán je stejnopisem geometrického plánu v listinné podobě.  





2786

2785/3

2785/2

5452

2785/4

2

3706-105

20(0.78)

3706-420

2705

5429/1

16

29

17

28

23

18

19

20

21

22

23

24

25

26

27

28

29

30

31

32

33

34

35

36

37

38

39

40

41

42

43

44

45

46

47

48

49

50

51

52

53

54

55

56

57

58

59

60

61

62

63

64

65

66

67

68

69

70

71

72

73

74

75

76

77

78

79

80

81

82

83

84

85

86

87

88

89

90

91

92

93

94

95

96

97

98

99

100

101

102

103

104

105

106

107

108

109

110

111

112

113

114

115

116

117

118

119

120

121

122

123

124

125

126

127

128

129

130

131

132

133

134

135

136

137

138

139

140

141

142

143

144

145

146

147

148

149

150

151

152

153

154

155

156

157

158

159

160

161

162

163

164

165

166

167

168

169

170

171

172

173

174

175

176

177

178

179

180

181

182

183

184

185

186

187

188

189

190

191

192

193

194

195

196

197

198

199

200

201

202

203

204

205

206

207

208

209

210

211

212

213

214

215

216

217

218

219

220

221

222

223

224

225

226

227

228

229

230

231

232

233

234

235

236

237

238

239

240

241

242

243

244

245

246

247

248

249

250

251

252

253

254

255

256

257

258

259

260

261

262

263

264

265

266

267

268

269

270

271

272

273

274

275

276

277

278

279

280

281

282

283

284

285

286

287

288

289

290

291

292

293

294

295

296

297

298

299

300

301

302

303

304

305

306

307

308