



Povodí Labe, státní podnik

Vita Nejedlého 951/8, Slazské Předměstí, 500 03 Hradec Králové

TELEFON
E-MAIL
IČO
DIČ
IDDS
Obchodní rejstřík

70890004
CZ70890005



VÁŠ DŮPIS Č.J. / ZE DNE

ČÍSLO JEDNACÍ
PLA/2021/032280

VYŘIZUJÍCÍ LINKA

HRADEC KRÁLOVÉ
21.7.2021

Most ev. č. 324-018 P. Wonky, Pardubice

Dne 2.7.2021 jsme obdrželi Vaši žádost o stanovisko k dokumentaci pro společné územní a stavební řízení na výše uvedené akci. Podle předložené dokumentace, kterou zpracovala společnost (16/2020), se jedná o stavební úpravy stávajícího mostu ev. č. 324-018 Pavla Wonky přes vodní tok Labe v k.ú. Pardubice. Stavební úpravy se týkají úpravy a vytvoření prostupů v nosné konstrukci, v místě závěrných zdíek budou vybudovány ravizní prostory a dojde k výměně volného předpětí. Stavebními úpravami mostu dojde k řešení přeložek stávajících inženýrských sítí – přeložka vedení VO, sdělovacího vedení, trolejového vedení a trakčních kabelů. Upravovaná část komunikace II/324 na předmostích bude na začátku a na konci plynule navazovat na stávající komunikace a nájezdové rampy. Odvodnění komunikace mostu bude řešeno shodným způsobem, tedy příčným a podélným sklonem povrchu vozovky do odvodňovacího zařízení komunikace, které bude v rámci stavby obnoveno. Po skončení stavebních prací dojde k úpravě ploch do předchozího stavu, příp. do stavu odpovídajícího předchozímu účelu nebo užívání.

Stavba se nachází v záplavovém území vodního toku Labe (IDVT 10100002) při průtoku Q_{100} a zároveň v aktivní zóně záplavového území. Na levém břehu vodního toku Labe se nachází značení kilometráže – kilometrovník 986,9. V obvodu stavby se na pozemcích parc. č. 10804 a 10805, k.ú. Pardubice nachází ochranná hráz. V dočasném záboru stavby (uvažována na 12 měsíců) se nachází pozemky ve vlastnictví státu a právem hospodaření pro Povodí Labe, státní podnik a z tohoto důvodu bude nutné majetkoprávní vypořádání pozemků.

K vyjádření nebyla předložena kompletní projektová dokumentace, chybí bližší popis stavebních objektů, organizace výstavby (např. přístupy a rozah staveniště), kácení atd. Z předložených podkladů není zřejmé omezení plavebního provozu (umístění pomocných konstrukcí do plavebního profilu) a zabezpečení stavby proti pádu materiálu do koryta vodního toku.

Investorem akce bude:

Stavba se nachází ve vodním útvaru HSL_1180 - Labe od toku Chrudimka po tok Doubrava, na souřadnicích (S-JTSK) Y: 647818, X: 1080402.

K navrhovanému záměru vydáváme následující stanovisko správce povodí:

- Z hlediska zájmů daných platným Národním plánem povodí Labe a Plánem dílčího povodí Horního a středního Labe (§ 24 až 26 vodního zákona) je uvedený záměr možný, protože lze předpokládat, že záměrem nedojde ke zhoršení chemického stavu a ekologického stavu/potenciálu dotčených útvarů povrchových vod a chemického stavu a kvantitativního stavu útvarů podzemních vod, a že nebude znemožněno dosažení jejich dobrého stavu/potenciálu.

Z hlediska zájmů daných Plánem pro zvládnutí povodňových rizik v povodí Labe je uvedený záměr možný.

Toto hodnocení vychází z posouzení souladu předmětného záměru s výše uvedenými platnými dokumenty.

b) **Z hlediska dalších zájmů sledovaných vodním zákonem a správy vodního toku Labe (IDVT 1010002)** souhlasíme za předpokladu splnění následujících podmínek:

- S vjezdem vozidel stavby na ochrannou hráz **nesouhlasíme**.
- Požadujeme zachovat chráničky rezervované pro kabelové vedení budoucího osvětlení plavebních znaků. Chráničky jsou vedeny v obou chodnících.
- Pozemky v majetku státu s právem hospodaření pro Povodí Labe, státní podnik požadujeme po provedení prací uvést do řádného stavu dle původních parametrů včetně případných škod na zařízení v majetku.
- Likvidaci drobných keřů a náletových dřevin požadujeme provést jen v nezbytném rozsahu.
- Při provádění prací je nutno chránit před poškozením stávající dřeviny dle normy ČSN 83 9061 „Technologie vegetačních úprav v krajině – Ochrana stromů, porostů a vegetačních ploch při stavebních pracích“ (2006) a Standardu péče o přírodu a krajinu A01 002:2017 Ochrana dřevin při stavební činnosti. Památné stromy v blízkosti stavby na levém břehu vodního toku Labe nesmí být stavbou dotčeny.
- Po dobu realizace stavby nesmí dojít ke znečištění vodního toku Labe či k poškození koryta vodního toku. Staveniště bude zajištěno proti pádu předmětů na vodní hladinu. Případný napadaný materiál do koryta musí být neprodleně odstraněn.
- Zařízení staveniště a skladování materiálů nebude umístěno do aktivní zóny záplavového území.
- Ke stavbě musí být vydáno souhlasné stanovisko plavebního úřadu (Státní plavební správa).
- Upozorňujeme, že dle § 8 vyhlášky č. 222/95 Sb., o vodních cestách, plavebním provozu v přístavech, společné havárii a dopravě nebezpečných věcí, je nejmenší podjezdná výška u nově rekonstruovaných mostů, u nichž dochází k výměně či zásadním stavebním úpravě nosné konstrukce, na vodní cestě dopravně významné je 7,0 m nad nejvyšší plavební hladinou, stanovenou plavebním úřadem.
- Na stavbu požadujeme zpracovat povodňový a havarijní plán, který bude předložen k vyjádření na Povodí Labe, státní podnik – vodohospodářský dispečink.
- Zahájení a ukončení prací požadujeme s předstihem oznámit na Povodí Labe, státní podnik – [redacted] a požadujeme přizvání zástupce Povodí Labe, státní podnik [redacted] na předání staveniště zhotoviteli, ke kontrole v průběhu výstavby a po dokončení prací. Pozemky dotčené stavbou budou po dokončení prací fyzicky předány.
- Po výstavbě požadujeme provést kontrolu dostatečných plavebních hloubek v plavební dráze a průtočného profilu.

Upozorňujeme na skutečnost, že Povodí Labe, státní podnik nenese odpovědnost za škody způsobené průchodem povodňových průtoků.

c) **Z hlediska majetkoprávních vztahů sdělujeme**, že se navržený záměr dotýká majetku státu (dočasný zábor stavby podle situace dotčených pozemků), k němuž vykonává právo vlastníka Povodí Labe, státní podnik, a z tohoto důvodu bude účastníkem případných správních řízení, vedených k tomuto záměru podle vodního nebo stavebního zákona. Podmínkou pro udělení souhlasu vlastníka pozemku (nebo stavby) se stavebním záměrem, v souladu s ustanovením §184a zákona č. 183/2006 Sb., o územním plánování a stavebním řádu, ve znění pozdějších předpisů, je majetkoprávní vypořádání záměrem (stavbou, činností) dotčeného majetku státu.

Ve věci uzavření příslušných smluvních vztahů se formou žádosti (s uvedením čísla jednacího tohoto stanoviska) obraťte na Povodí Labe, státní podnik – [redacted] přičemž Vaše žádost musí být doplněna o následující doklady:

- kontaktní údaje žadatele,
- identifikační údaje smluvní strany, případně zplnomocnění pro zastupující osobu,

- katastrální situační výkres z projektové dokumentace se zákresem trvalého a dočasného záboru pozemků, včetně vyčíslení těchto záborů
- geometrický plán pro vymezení rozsahu věcného břemene k části pozemku (mín. 2x originál), včetně vyčíslení plochy věcného břemene.

Podmínky udělení souhlasu vlastníka pozemků se stavebními záměry cizích stavebníků realizovaných na určeném majetku (pozemcích nebo stavbách) Povodí Labe, státní podnik (dle §184a stavebního zákona) v návaznosti na nezbytné majetkoprávní vypořádání jsou popsány na stránkách [REDAKCE]
Často kladené dotazy – Informace pro žadatele.

V dalších vodoprávních a jiných správních řízeních nebo jednáních vedených ve věci, ke které je vydáno toto stanovisko, bude Povodí Labe, státní podnik zastupovat jeho organizační složka Povodí Labe, státní podnik, závod Roudnice nad Labem – PTÚ Pardubice se sídlem Teplého 2014, 530 02 Pardubice. Místem pro doručování důležitých písemností, zejména rozhodnutí, zůstává Povodí Labe, státní podnik, Víta Nejedlého 951, 500 03 Hradec Králové.

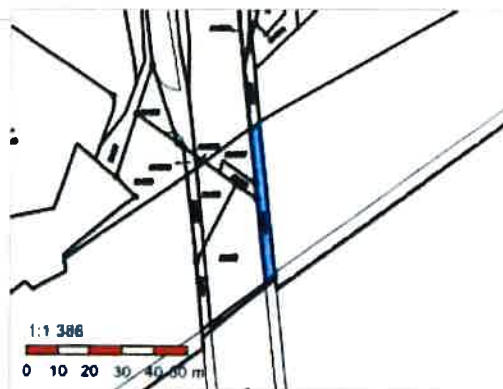
Toto stanovisko, které je podkladem pro vydání rozhodnutí nebo jiného opatření vodoprávního nebo jiného správního úřadu, nebo samosprávného orgánu, platí 2 roky od data jeho vydání, pokud v této době nebylo využito pro vydání platného rozhodnutí nebo jiného opatření správními nebo samosprávnými orgány.

[REDAKCE]
vedoucí odboru
péče o vodní zdroje

Na vědomí: PL – Z3 Roudnice nad Labem – [REDAKCE]

Informace o pozemku

| | |
|---------------------------|------------------------------------|
| Parcelní číslo: | 3647/10 |
| Obec: | Pardubice [555134] |
| Katastrální území: | Pardubice [717657] |
| Číslo LV: | 1045 |
| Výměra [m ²]: | 152 |
| Typ parcely: | Parcela katastru nemovitostí |
| Mapový list: | |
| Určení výměry: | Ze souřadnic v S-JTSK |
| Způsob využití: | ostatní komunikace |
| Druh pozemku: | ostatní plocha |



Vlastníci, jiní oprávnění

| | |
|---|-------|
| Vlastnické právo | Podíl |
| Česká republika | |
| Právo hospodařit s majetkem státu | Podíl |
| Povodí Labe, státní podnik, Víta Nejedlého 951/8, Slezské Předměstí, 50003 Hradec Králové | |

Způsob ochrany nemovitosti

| |
|--|
| Název |
| ochr.pásma nem.kult.pam.,pam.zóny,rezervace,nem.nár.kult.pam |

Seznam BPEJ

Parcela nemá evidované BPEJ.

Omezení vlastnického práva

Nejsou evidována žádná omezení.

Jiné zápisy

Nejsou evidovány žádné jiné zápisy.

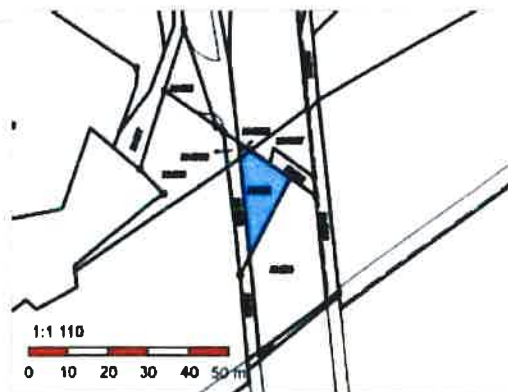
➤ Řízení, v rámci kterých byl k nemovitosti zapsán cenový údaj

Nemovitost je v územním obvodu, kde státní správu katastru nemovitostí ČR vykonává [Katastrální úřad pro Pardubický kraj, Katastrální pracoviště Pardubice](#)

Zobrazené údaje mají informativní charakter. Platnost dat k 09.12.2021 08:00.

Informace o pozemku

| | |
|---------------------------|------------------------------------|
| Parcelní číslo: | 3647/5 |
| Obec: | Pardubice [555134] |
| Katastrální území: | Pardubice [717657] |
| Číslo LV: | 1045 |
| Výměra [m ²]: | 165 |
| Typ parcely: | Parcela katastru nemovitostí |
| Mapový list: | |
| Určení výměry: | Ze souřadnic v S-JTSK |
| Způsob využití: | jiná plocha |
| Druh pozemku: | ostatní plocha |



Vlastníci, jiní oprávnění

| | |
|---|-------|
| Vlastnické právo | Podíl |
| Česká republika | |
| Právo hospodařit s majetkem státu | Podíl |
| Povodí Labe, státní podnik, Víta Nejedlého 951/8, Slezské Předměstí, 50003 Hradec Králové | |

Způsob ochrany nemovitosti

Nejsou evidovány žádné způsoby ochrany.

Seznam BPEJ

Parcela nemá evidované BPEJ.

Omezení vlastnického práva

Nejsou evidována žádná omezení.

Jiné zápisy

Nejsou evidovány žádné jiné zápisy.

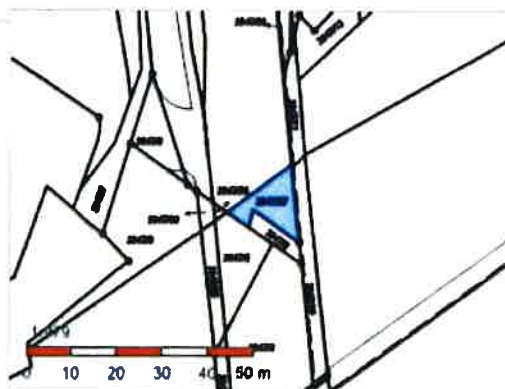
➤ Řízení, v rámci kterých byl k nemovitosti zapsán cenový údaj

Nemovitost je v územním obvodu, kde státní správu katastru nemovitostí ČR vykonává [Katastrální úřad pro Pardubický kraj, Katastrální pracoviště Pardubice](#)

Zobrazené údaje mají informativní charakter. Platnost dat k 09.12.2021 08:00.

Informace o pozemku

| | |
|---------------------------|------------------------------------|
| Parcelní číslo: | 3647/57 |
| Obec: | Pardubice [555134] |
| Katastrální území: | Pardubice [717657] |
| Číslo LV: | 1045 |
| Výměra [m ²]: | 117 |
| Typ parcely: | Parcela katastru nemovitostí |
| Mapový list: | |
| Určení výměry: | Ze souřadnic v S-JTSK |
| Způsob využití: | jiná plocha |
| Druh pozemku: | ostatní plocha |



Vlastníci, jiní oprávnění

| | |
|---|-------|
| Vlastnické právo | Podíl |
| Česká republika | |
| Právo hospodařit s majetkem státu | Podíl |
| Povodí Labe, státní podnik, Víta Nejedlého 951/8, Slezské Předměstí, 50003 Hradec Králové | |

Způsob ochrany nemovitosti

Nejsou evidovány žádné způsoby ochrany.

Seznam BPEJ

Parcela nemá evidované BPEJ.

Omezení vlastnického práva

Nejsou evidována žádná omezení.

Jiné zápisy

Nejsou evidovány žádné jiné zápisy.

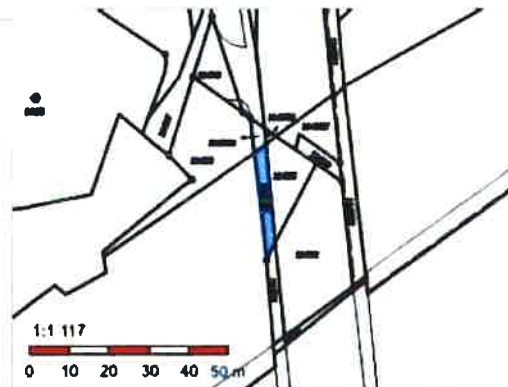
☞ Řízení, v rámci kterých byl k nemovitosti zapsán cenový údaj

Nemovitost je v územním obvodu, kde státní správa katastru nemovitostí ČR vykonává [Katastrální úřad pro Pardubický kraj, Katastrální pracoviště Pardubice](#)

Zobrazené údaje mají informativní charakter. Platnost dat k 09.12.2021 08:00.

Informace o pozemku

| | |
|---------------------------|------------------------------------|
| Parcelní číslo: | 3647/58 |
| Obec: | Pardubice [555134] |
| Katastrální území: | Pardubice [717657] |
| Číslo LV: | 1045 |
| Výměra [m ²]: | 76 |
| Typ parcely: | Parcela katastru nemovitostí |
| Mapový list: | |
| Určení výměry: | Ze souřadnic v S-JTSK |
| Způsob využití: | jiná plocha |
| Druh pozemku: | ostatní plocha |



Vlastníci, jiní oprávnění

| | |
|---|-------|
| Vlastnické právo | Podíl |
| Česká republika | |
| Právo hospodařit s majetkem státu | Podíl |
| Povodí Labe, státní podnik, Víta Nejedlého 951/8, Slezské Předměstí, 50003 Hradec Králové | |

Způsob ochrany nemovitosti

Nejsou evidovány žádné způsoby ochrany.

Seznam BPEJ

Parcela nemá evidované BPEJ.

Omezení vlastnického práva

Nejsou evidována žádná omezení.

Jiné zápisy

Nejsou evidovány žádné jiné zápisy.

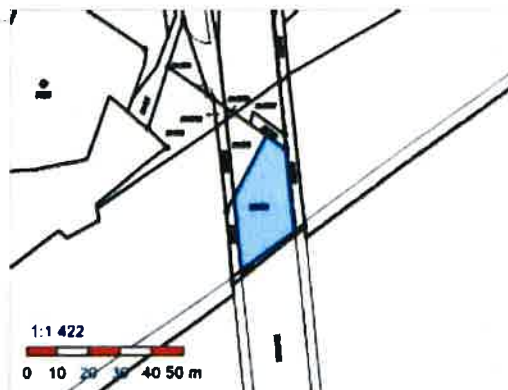
➤ Řízení, v rámci kterých byl k nemovitosti zapsán cenový údaj

Nemovitost je v územním obvodu, kde státní správu katastru nemovitostí ČR vykonává [Katastrální úřad pro Pardubický kraj, Katastrální pracoviště Pardubice](#)

Zobrazené údaje mají informativní charakter. Platnost dat k 09.12.2021 08:00.

Informace o pozemku

| | |
|---------------------------|-------------------------------------|
| Parcelní číslo: | 3647/3 |
| Obec: | Pardubice [555134] |
| Katastrální území: | Pardubice [717657] |
| Číslo LV: | 1045 |
| Výměra [m ²]: | 531 |
| Typ parcely: | Parcela katastru nemovitostí |
| Mapový list: | |
| Určení výměry: | Graficky nebo v digitalizované mapě |
| Způsob využití: | silnice |
| Druh pozemku: | ostatní plocha |



Vlastníci, jiní oprávnění

| | |
|---|-------|
| Vlastnické právo | Podíl |
| Česká republika | |
| Právo hospodařit s majetkem státu | Podíl |
| Povodí Labe, státní podnik, Víta Nejedlého 951/8, Slezské Předměstí, 50003 Hradec Králové | |

Způsob ochrany nemovitosti

Nejsou evidovány žádné způsoby ochrany.

Seznam BPEJ

Parcela nemá evidované BPEJ.

Omezení vlastnického práva

Nejsou evidována žádná omezení.

Jiné zápisy

TYP

Změna výměr obnovou operátu

☑ Řízení, v rámci kterých byl k nemovitosti zapsán cenový údaj

Nemovitost je v územním obvodu, kde státní správu katastru nemovitostí ČR vykonává [Katastrální úřad pro Pardubický kraj, Katastrální pracoviště Pardubice](#)

Zobrazené údaje mají informativní charakter. Platnost dat k 09.12.2021 08:00.

Informace o pozemku

| | |
|---------------------------|-------------------------------------|
| Parcelní číslo: | 3647/4 |
| Obec: | Pardubice [555134] |
| Katastrální území: | Pardubice [717657] |
| Číslo LV: | 1045 |
| Výměra [m ²]: | 65 |
| Typ parcely: | Parcela katastru nemovitostí |
| Mapový list: | |
| Určení výměry: | Graficky nebo v digitalizované mapě |
| Způsob využití: | ostatní komunikace |
| Druh pozemku: | ostatní plocha |



Vlastníci, jiní oprávnění

| | |
|---|-------|
| Vlastnické právo | Podíl |
| Česká republika | |
| Právo hospodařit s majetkem státu | Podíl |
| Povodí Labe, státní podnik, Víta Nejedlého 951/8, Slezské Předměstí, 50003 Hradec Králové | |

Způsob ochrany nemovitosti

Nejsou evidovány žádné způsoby ochrany.

Seznam BPEJ

Parcela nemá evidované BPEJ.

Omezení vlastnického práva

Nejsou evidována žádná omezení.

Jiné zápisy

TYP

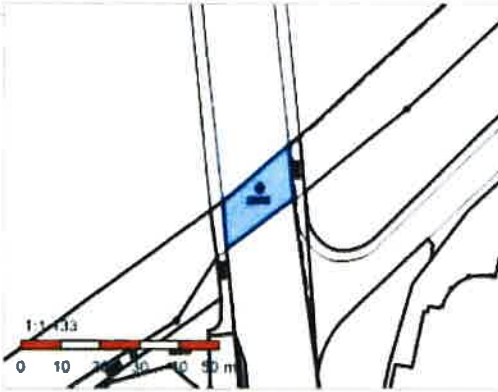
Změna výměr obnovou operátu

☑ Řízení, v rámci kterých byl k nemovitosti zapsán cenový údaj

Nemovitost je v územním obvodu, kde státní správu katastru nemovitostí ČR vykonává [Katastrální úřad pro Pardubický kraj, Katastrální pracoviště Pardubice](#)

Zobrazené údaje mají informativní charakter. Platnost dat k 09.12.2021 08:00.

Informace o pozemku

| | | |
|---------------------------|------------------------------------|--|
| Parcelní číslo: | 251/15 |  |
| Obec: | Pardubice [555134] | |
| Katastrální území: | Pardubice [717657] | |
| Číslo LV: | 1045 | |
| Výměra [m ²]: | 233 | |
| Typ parcely: | Parcela katastru nemovitostí | |
| Mapový list: | | |
| Určení výměry: | Ze souřadnic v S-JTSK | |
| Způsob využití: | neplodná půda | |
| Druh pozemku: | ostatní plocha | |

Vlastníci, jiní oprávnění

| | |
|---|-------|
| Vlastnické právo | Podíl |
| Česká republika | |
| Právo hospodařit s majetkem státu | Podíl |
| Povodí Labe, státní podnik, Víta Nejedlého 951/8, Slezské Předměstí, 50003 Hradec Králové | |

Způsob ochrany nemovitosti

Nejsou evidovány žádné způsoby ochrany.

Seznam BPEJ

Parcela nemá evidované BPEJ.

Omezení vlastnického práva

Nejsou evidována žádná omezení.

Jiné zápisy

Nejsou evidovány žádné jiné zápisy.

➤ Řízení, v rámci kterých byl k nemovitosti zapsán cenový údaj

Nemovitost je v územním obvodu, kde státní správu katastru nemovitostí ČR vykonává [Katastrální úřad pro Pardubický kraj, Katastrální pracoviště Pardubice](#)

Zobrazené údaje mají informativní charakter. Platnost dat k 09.12.2021 08:00.

Informace o pozemku

| | |
|---------------------------|---|
| Parcelní číslo: | 2783/94 |
| Obec: | Pardubice [555134] |
| Katastrální území: | Pardubice [717657] |
| Číslo LV: | 1045 |
| Výměra [m ²]: | 129743 |
| Typ parcely: | Parcela katastru nemovitostí |
| Mapový list: | |
| Určení výměry: | Graficky nebo v digitalizované mapě |
| Způsob využití: | koryto vodního toku přirozené nebo upravené |
| Druh pozemku: | vodní plocha |



Vlastníci, jiní oprávnění

| | |
|---|-------|
| Vlastnické právo | Podíl |
| Česká republika | |
| Právo hospodařit s majetkem státu | Podíl |
| Povodí Labe, státní podnik, Víta Nejedlého 951/8, Slezské Předměstí, 50003 Hradec Králové | |

Způsob ochrany nemovitosti

Nejsou evidovány žádné způsoby ochrany.

Seznam BPEJ

Parcela nemá evidované BPEJ.

Omezení vlastnického práva

| |
|-------------------------------|
| TYP |
| Věcné břemeno (podle listiny) |
| Věcné břemeno chůze a jízdy |

Jiné zápisy

| |
|------------------------|
| TYP |
| Změna číslování parcel |

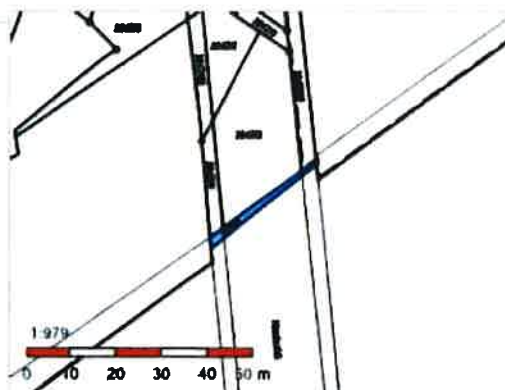
➤ Řízení, v rámci kterých byl k nemovitosti zapsán cenový údaj

Nemovitost je v územním obvodu, kde státní správu katastru nemovitostí ČR vykonává [Katastrální úřad pro Pardubický kraj, Katastrální pracoviště Pardubice](#)

Zobrazené údaje mají informativní charakter. Platnost dat k 09.12.2021 08:00.

Informace o pozemku

| | |
|---------------------------|---|
| Parcelní číslo: | 2783/75 |
| Obec: | Pardubice [555134] |
| Katastrální území: | Pardubice [717657] |
| Číslo LV: | 1045 |
| Výměra [m ²]: | 40 |
| Typ parcely: | Parcela katastru nemovitostí |
| Mapový list: | |
| Určení výměry: | Graficky nebo v digitalizované mapě |
| Způsob využití: | koryto vodního toku přirozené nebo upravené |
| Druh pozemku: | vodní plocha |



Vlastníci, jiní oprávnění

| | |
|---|-------|
| Vlastnické právo | Podíl |
| Česká republika | |
| Právo hospodařit s majetkem státu | Podíl |
| Povodí Labe, státní podnik, Víta Nejedlého 951/8, Slezské Předměstí, 50003 Hradec Králové | |

Způsob ochrany nemovitosti

Nejsou evidovány žádné způsoby ochrany.

Seznam BPEJ

Parcela nemá evidované BPEJ.

Omezení vlastnického práva

Nejsou evidována žádná omezení.

Jiné zápisy

TYP

Změna výměr obnovou operátu


Změna číslování parcel

☞ Řízení, v rámci kterých byl k nemovitosti zapsán cenový údaj

Nemovitost je v územním obvodu, kde státní správu katastru nemovitostí ČR vykonává [Katastrální úřad pro Pardubický kraj, Katastrální pracoviště Pardubice](#)

Zobrazené údaje mají informativní charakter. Platnost dat k 09.12.2021 08:00.

SITUACE
1:1000



LEGENDA NEDOTČENÉ INŽENÝRSKÉ SÍTĚ:

- EL. VEDENÍ NA PŘEČÍM (red dashed line)
- EL. VEDENÍ NA PŘEČÍM (green dashed line)
- SĐELOVACÍ VEDENÍ (blue dashed line)
- SĐELOVACÍ VEDENÍ (yellow dashed line)
- HOŘKOVSKÝ (PŘEČÍM) (purple dashed line)
- VODOVODNÝ (red dashed line)
- KANALIZACE (blue dashed line)
- EL. VEDENÍ NA PŘEČÍM (green dashed line)
- EL. VEDENÍ NA PŘEČÍM (green dashed line)
- SĐELOVACÍ VEDENÍ (blue dashed line)
- SĐELOVACÍ VEDENÍ (yellow dashed line)
- HOŘKOVSKÝ (PŘEČÍM) (purple dashed line)
- VODOVODNÝ (red dashed line)
- KANALIZACE (blue dashed line)

LEGENDA DOTČENÝCH INŽENÝRSKÝCH SÍTĚ:

- PEVNÉ TRÁMNÍ MPALELÍ VEDENÍ (red dashed line)
- MÁKOVNÍ TRÁMNÍ TROLEJOVÉ VEDENÍ (red dashed line)
- VÉŠENÉHO OSVĚTLENÍ (red dashed line)
- EL. VEDENÍ NA PŘEČÍM (red dashed line)
- SĐELOVACÍ VEDENÍ NA PŘEČÍM (red dashed line)
- SĐELOVACÍ VEDENÍ NA PŘEČÍM (red dashed line)
- SĐELOVACÍ VEDENÍ NA PŘEČÍM (red dashed line)
- SĐELOVACÍ VEDENÍ NA PŘEČÍM (red dashed line)
- SĐELOVACÍ VEDENÍ NA PŘEČÍM (red dashed line)
- MONITORING (red dashed line)
- PEVNÉ TRÁMNÍ MPALELÍ VEDENÍ (red dashed line)
- MÁKOVNÍ TRÁMNÍ TROLEJOVÉ VEDENÍ (red dashed line)
- VÉŠENÉHO OSVĚTLENÍ (red dashed line)
- EL. VEDENÍ NA PŘEČÍM (red dashed line)
- SĐELOVACÍ VEDENÍ NA PŘEČÍM (red dashed line)
- SĐELOVACÍ VEDENÍ NA PŘEČÍM (red dashed line)
- SĐELOVACÍ VEDENÍ NA PŘEČÍM (red dashed line)
- SĐELOVACÍ VEDENÍ NA PŘEČÍM (red dashed line)
- SĐELOVACÍ VEDENÍ NA PŘEČÍM (red dashed line)
- MONITORING (red dashed line)

LEGENDA:

- STAVBA STAV (black solid line)
- STAVBA STAV - BUOVY (black solid line)
- HRANICE PARCEL DLE KATASTRÁLNÍ MAPY (black dashed line)
- HRANICE PARCEL DLE POZEMKOVÝCH KATASTRŮ (black dashed line)
- HRANICE KATASTRÁLNÍHO ÚČETNÍ PARCELNÍHO ÚČETNÍ DLE KATASTRÁLNÍ MAPY (black dashed line)
- STAVBA ŽELEZ (black solid line)
- ŽÁRNKA SVĚTEL DOPRAVNÍ ZNAČENÍ (red circle with cross)
- KÉRNÉ OSVĚTLENÍ (red circle with cross)
- OSVĚTLENÍ VÝSTĚ (red circle with cross)
- SÁCHA (red circle with cross)

LEGENDA POVRCHŮ:

- PO OBONOVĚ (red solid line) - ASPHALTOVÝ POVRCH VOZIDEL
- PO OBONOVĚ (yellow solid line) - ASPHALTOVÝ TECH. POVRCH VOZIDEL
- PO OBONOVĚ (purple solid line) - ASPHALTOVÝ POVRCH OSTANNÍCH PLOCH
- PO OBONOVĚ (grey solid line) - POVRCH PAV
- ZATĚMĚNÝ POVRCH (blue solid line)
- VÝHP (red solid line)
- KAMENNÉ VĚŠTY DO BEŽNÝCH LIČE (red solid line)
- BELEŽNÍ PRÁVY (red solid line)
- KAMENNÉ DLAŽBA DO BEŽNÝCH LIČE (red solid line)
- KAMENNÁ ROVNANINA (red solid line)

SEZNAM STAVEBNÍCH OBJEKTŮ:

| SEZNAM OBJEKTŮ | BUDOUCÍ SPRÁVCE/NABÝVATEL |
|--|--|
| SO 000 - VŠEOBECNÉ A OSTANNÍ NÁKLADY | - |
| SO 010 - PŘÍPRAVA OZEMI | - |
| SO 001 - DEMOLICE | - |
| SO 134 - CHODNÍKY | - MAGISTRÁT MĚSTA PARDUBICE |
| SO 181 - DOPRAVNÍ INŽENÝRSKÁ OPATŘENÍ | - PARDUBICKÝ KRAJ |
| SO 201 - MOST EV.Č. 324-018 | - DOPRAVNÍ PODNIK MĚSTA PARDUBICE A.S. |
| SO 410 - PODZEMNÍ TRÁKNÍ NÁPAJECÍ VEDENÍ | - DOPRAVNÍ PODNIK MĚSTA PARDUBICE A.S. |
| SO 411 - NADZEMNÍ TRÁKNÍ TROLEJOVÉ VEDENÍ | - SLUŽBY MĚSTA PARDUBICE, A.S. |
| SO 431 - EL. VO VEDENÍ | - |
| SO 432 - EL. NN VEDENÍ | - SLUŽBY MĚSTA PARDUBICE, A.S. |
| SO 451 - SSZ VEDENÍ | - EDERA GROUP A.S. |
| SO 452 - SĐELOVACÍ VEDENÍ EDERA GROUP A.S. | - EDERA GROUP A.S. |
| SO 453 - SĐELOVACÍ VEDENÍ T-MOBILE, A.S. | - T-MOBILE, A.S. |
| SO 454 - SĐELOVACÍ VEDENÍ CETIN, A.S. | - CETIN, A.S. |
| SO 455 - SĐELOVACÍ VEDENÍ TELCO PRO SERVICES, A.S. | - TELCO PRO SERVICES, A.S. |
| SO 456 - SĐELOVACÍ VEDENÍ ELEKTRÁRNÝ OPATOVICE, A.S. | - ELEKTRÁRNÝ OPATOVICE, A.S. |
| SO 457 - MONITORING MOSTU | - PARDUBICKÝ KRAJ |

LEGENDA NOVÝCH INŽENÝRSKÝCH SÍTĚ:

- PEVNÉ TRÁMNÍ MPALELÍ VEDENÍ (red dashed line) - SO 410
- MÁKOVNÍ TRÁMNÍ TROLEJOVÉ VEDENÍ (red dashed line) - SO 431
- VÉŠENÉHO OSVĚTLENÍ (red dashed line) - SO 432
- EL. VEDENÍ NA PŘEČÍM (red dashed line) - SO 451
- NOVÁ ODPRAVĚNÍ (red dashed line) - SO 452
- SĐELOVACÍ VEDENÍ NA PŘEČÍM (red dashed line) - SO 453
- SĐELOVACÍ VEDENÍ NA PŘEČÍM (red dashed line) - SO 454
- SĐELOVACÍ VEDENÍ NA PŘEČÍM (red dashed line) - SO 455
- SĐELOVACÍ VEDENÍ NA PŘEČÍM (red dashed line) - SO 456
- MONITORING (red dashed line) - SO 457
- PEVNÉ TRÁMNÍ MPALELÍ VEDENÍ (red dashed line) - SO 410
- MÁKOVNÍ TRÁMNÍ TROLEJOVÉ VEDENÍ (red dashed line) - SO 431
- VÉŠENÉHO OSVĚTLENÍ (red dashed line) - SO 432
- EL. VEDENÍ NA PŘEČÍM (red dashed line) - SO 451
- NOVÁ ODPRAVĚNÍ (red dashed line) - SO 452
- SĐELOVACÍ VEDENÍ NA PŘEČÍM (red dashed line) - SO 453
- SĐELOVACÍ VEDENÍ NA PŘEČÍM (red dashed line) - SO 454
- SĐELOVACÍ VEDENÍ NA PŘEČÍM (red dashed line) - SO 455
- SĐELOVACÍ VEDENÍ NA PŘEČÍM (red dashed line) - SO 456
- MONITORING (red dashed line) - SO 457

| SOUPRAVŇOVÝ SYSTÉM | | T-JEK | |
|---|------------------------------------|---------|------------------------------------|
| KONTAKT | KONTAKT | KONTAKT | KONTAKT |
| ZPRÁVČOVNÁ | KONTAKT | KONTAKT | KONTAKT |
| TECHNICKÁ KONTROLA | KONTAKT | KONTAKT | KONTAKT |
| ZADÁVATEL | KONTAKT | KONTAKT | KONTAKT |
| MÍSTNÍ ÚŘEDNÍK | KONTAKT | KONTAKT | KONTAKT |
| URAD PARDUBICE | KONTAKT | KONTAKT | KONTAKT |
| MĚSTSKÁ SPRÁVA A ÚŘADNÍ ÚSTŘEDÍ PARDUBICE | KONTAKT | KONTAKT | KONTAKT |
| PROJEKT | C.3. - KOORDINAČNÍ SITUÁČNÍ VÝKRES | PROJEKT | C.3. - KOORDINAČNÍ SITUÁČNÍ VÝKRES |
| OBJEKTY | COLE SOUPRAVY | OBJEKTY | COLE SOUPRAVY |
| LEGENDA | C.3. | LEGENDA | C.3. |

C.3.
DUSP

