

Dodatek č. 1

smlouvy o nájmu nemovitosti uzavřené dne 9. prosince 1997 mezi Městem Rokycany jako pronajímatelem a Lesy města Rokycan, s.r.o. jako nájemcem.

Niže uvedeného dne uzavírají účastníci nájemní smlouvy dle ustanovení čl. 8 odst. 2 tento její

dodatek č. 1

čl. I

Článek 6 odst. 1 se doplňuje takto:


1/ Smluvní strany dohodují nájemné předmětu nájmu za období září - prosinec 1997 ve výši 276.545,- Kč (Dvěstěšedesátšesttisícpětsetčtyřicetpět korun českých).

čl. II

V ostatním se znění předmětné smlouvy nemění.

V Rokycanech dne: 9. 11. 1997

pronesmatelem
Oldřich K. Zíšek



LESY MĚSTA ROKYCAN, s.r.o.

ROKYCANY

242

TELEFONNÍ ČÍSLO: 150-25207636

nájemce

Doc. ing. Zdeněk Bludňovský, Dr.Cs.
Irena Kotvová

DODATEK č. 2

k nájemní smlouvě mezi městem Rokycany jako pronajímatelem a Lesy města Rokycan, s.r.o. jako nájemcem ze dne 12.1.1998- 9.12.1997

Opd. K.

Níže uvedeného dne uzavírají účastníci nájemní smlouvy tento její dodatek

d o d a t e k č. 2

čl. 1

K čl. 6 odst. 1/ Smluvní strany dohodují roční nájemné pro rok 1998 ve výši 976.545,-- Kč.

čl. 2

V ostatním se znění předmětné smlouvy nemění.

V Rokycanech dne 9.června 1998

**Oldřich Kožíšek
pronajímatel**



**ing. Josef Fořt
nájemce**

LESY MĚSTA ROKYCAN, s.r.o.

Soukenická 2

Tc 2 07
IČO: 44202341 36

Dodatek č.1 Smlouvy o nájmu nemovitosti

Níže uvedené smluvní strany

Město Rokycany,
se sídlem Městský úřad Rokycany,
Masarykovo náměstí 1/I
IČO 00 25 90 47,
zastoupené starostou panem Oldřichem Kožíškem
jako pronajímatel

a

Lesy města Rokycan s.r.o.
se sídlem Rokycany, Soukenická 2,
IČO 25 20 76 36,
zastoupená jednatelem ing. Josefem Fořtem
jako nájemce


dodatek č.3

smlouvy o nájmu nemovitosti

Smluvní strany uzavřely mezi sebou Smlouvu o nájmu nemovitosti.

V souladu s ustanovením článku 6., odst. 1 a 2 výše uvedené smlouvy, sjednávají smluvní strany výši pohyblivé části nájemného pro rok 1998 ve výši 429 000,-Kč (čtyřistadvacetdevět tisíc korun českých).

V Rokycanech dne



Oldřich Kožíšek
pronajímatel

LESY MĚSTA ROKYCAN, s.r.o.
101 01 Rokycany
72 42 07

Ing. Josef Fořt
nájemce

Dodatek smlouvy o nájmu nemovitosti

D o d a t e k č. 4

9. 12. 1997
smlouvy o nájmu nemovitosti uzavřené dne ~~8. června 1998~~ mezi **Městem Rokycany** jako *Oldř. K.*
pronajímatelem a **Lesy města Rokycan, s.r.o.** jako *nájemcem*.

Níže uvedeného dne uzavírají účastníci nájemní smlouvy tento její dodatek

d o d a t e k č. 4

čl. I

Článek 6 odst. 1 se doplňuje takto:

1/ Smluvní strany dohodují pevnou část nájemného předmětu nájmu pro rok 1999 ve výši
977.320,- Kč (Dvěstěsedmdesátsedmtisicetřístadvacet korun českých).

čl. II

V ostatním se znění předmětné smlouvy nemění.

V Rokycanech dne: *26. 2. 99*

pronajímá
Oldřich K o z í š e k



nájemce
spol. Lesy města Rokycan, s.r.o.
ing. Josef Fořt
jednatel

LESY MĚSTA ROKYCAN, s.r.o.

Telefon: 311 881 74 22 72 42 07
IČO: 2507626

Dodatek smlouvy o nájmu nemovitosti

Dodatek č. 5

9. 12. 1997
smlouvy o nájmu nemovitostí uzavřené dne ~~8. června 1998~~ mezi **Městem Rokycany** jako *úpr. K.*
pr **pronajímatelem** a **Lesy města Rokycan, s.r.o.** jako **nájemcem**.

Niže uvedeného dne uzavírají účastníci nájemní smlouvy tento její dodatek

d o d a t e k č. 5

čl. I

Článek 6 odst. 1 a 2 se doplňuje takto:


- 1/ Smluvní strany dohodují pevnou část nájemného předmětu nájmu pro rok 2000 ve výši 977.320,- Kč (Dvěstěsedmdesátsedmtisícitřístadvacet korun českých).
- 2/ Smluvní strany dohodují pohyblivou část nájemného předmětu nájmu pro rok 1999 ve výši 346.880,- Kč (Třistačtyřicetšesttisícosmsetosmdesát korun českých).

čl. II

V ostatním se znění předmětné smlouvy nemění.

V Rokycanech dne: *30. 12. 1999*

pronajímatel
Oldřich K o ž i š e k



LESY MĚSTA ROKYCAN, s.r.o.

IČO:

nájemce
spol. Lesy města Rokycan, s.r.o.
ing. Josef Fořt
jednatel

Dodatek smlouvy o nájmu nemovitosti

D o d a t e k č. 6

9. 12. 1997
smlouvy o nájmu nemovitosti uzavřené dne ~~8. června~~ 1998 mezi **Městem Rokycany** jako *Oldř. K.*
ž. š. k. pronajímatelem a **Lesy města Rokycan, s.r.o.** jako nájemcem.

Níže uvedeného dne uzavírají účastníci nájemní smlouvy tento její dodatek

d o d a t e k č. 6

čl. I

Článek 6 odst. 1 a 2 se doplňuje takto:

1/ Smluvní strany dohodují pevnou část nájemného předmětu nájmu pro rok 2000 ve výši 994.562,50,- Kč (Devětsetdevadesátčtyřtisícpětsetšedesátdvě korun padesát haléřů českých).

2/ Smluvní strany dohodují pohyblivou část nájemného předmětu nájmu pro rok 1999 ve výši 346.880,- Kč (Třistačtyřicetšesttisíc osmsetosmdesát korun českých).

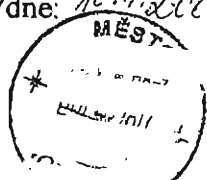
čl. II

V ostatním se znění předmětné smlouvy nemění.

čl. III

Dodatkem č. 6 se ruší účinnost dodatku č. 5.

V Rokycanech dne: *10. 1. 2000*



pronajímatelem
Oldřich K *ž. š. k.*

LESY MĚSTA ROKYCAN, s.r.o.
Česká republika
331 00 Rokycany
Tel: 377 32 42 07
IČO: 252000000

nájemce
spol. Lesy města Rokycan, s.r.o.
ing. Josef Fořt
jednatel

Dodatek smlouvy o nájmu nemovitostí a movitých věcí

D o d a t e k č. 7

9. 12. 1997
smlouvy o nájmu nemovitostí a movitých věcí uzavřené dne ~~8. června 1998~~ mezi **Městem Rokycany jako pronajímatelem** a **Lesy města Rokycan, s. r. o. jako nájemcem**.

č. 116.

Níže uvedeného dne uzavírají účastníci nájemní smlouvy tento její dodatek

d o d a t e k č. 7

čl. I

Článek 6 odst. 1 a 2 se doplňuje takto:

1/ Smluvní strany dohadují pevnou část nájemného předmětu nájmu pro rok 2000 ve výši 994.562,50.- Kč (Devětsetdevadesátčtyřtisícpětsetšedesát dva korun padesát haléřů českých).

2/ Smluvní strany dohadují pohyblivou část nájemného předmětu nájmu na rok 1999 ve výši 696880.- Kč (Šestsetdevadesátšesttisíc osmsetosmdesát korun českých).

čl. II

V ostatním se znění předmětné smlouvy nemění.

čl. III

Dodatkem č. 7 se ruší účinnost dokladu č. 6.

V Rokycanech dne 23.3.2000

pronajímatel
Oldřich K o ž í š e

nájemce
spol. Lesy města Rokycan, s. r. o.
ing. Josef Fořt
jednatel
LESY MĚSTA ROKYCAN, s.r.o.

Dodatek smlouvy o nájmu nemovitostí a movitých věcí

D o d a t e k č. 8

smlouvy o nájmu nemovitostí a movitých věcí uzavřené dne ^{9. 12. 1997} ~~8. června 1998~~ mezi **Městem Rokycany jako pronajímatelem a Lesy města Rokycan, s. r. o. jako nájemcem.**

672. 1/11.

Níže uvedeného dne uzavírají účastníci nájemní smlouvy tento její dodatek

d o d a t e k č. 8

čl. I

Článek 6 odst. 2 se doplňuje takto:

2/ Smluvní strany dohadují pohyblivou část nájemného předmětu nájmu na rok 2000 ve výši 509000,- Kč (Pětsetdevěttisíc korun českých).

čl. II

Článek 5 odst. 3 se doplňuje takto:

Nájemci je povoleno tvořit rezervy z hospodářského výsledku (dle ustanovení zákona o rezervách č. 593/1992 Sb. v platném znění) na opravy majetku pronajatého nájemní smlouvou.

čl. III

V ostatním se znění předmětné smlouvy nemění.

čl. IV

Dodatkem č. 8 se ruší účinnost dokladu č. 7.

V Rokycanech dne 8.1.2001

pronajímatel
Oldřich K o ž í š e k



nájemce
spol. Lesy města Rokycan, s. r. o.
ing. Josef Fořt
jednatel

LESY MĚSTA ROKYCAN, S. R. O.
Sídlo: Rokycany 100
371 01 Rokycany
Tel: 378 311 111
IČ: 471 231 111

Dodatek smlouvy o nájmu nemovitostí a movitých věcí

Dodatek č. 9

smlouvy o nájmu nemovitostí a movitých věcí uzavřené dne ^{9. 12. 1997} ~~8. června 1998~~ mezi *Městem Rokycany jako pronajímatelem* a *Lesy města Rokycan, s.r.o. jako nájemcem*. 028. 1/11

Níže uvedeného dne uzavírají účastníci nájemní smlouvy tento její dodatek

dodatek č. 9

čl. I

Článek 6 odst. 1 se doplňuje takto:

1/ Smluvní strany dohadují pevnou část nájemného předmětu nájmu pro rok 2001 a 2002 ve výši 994.562,50 Kč (Devětsetdevadesátčtyřtisícpětsetšedesát dva korun padesát haléřů českých) pro každý rok.

čl. II

V ostatním se znění předmětné smlouvy nemění.

čl. III

Dodatkem č. 9 se ruší účinnost dodatku č. 8.

V Rokycanech dne 1. 10. 2001.



pronajímatel
Oldřich K o ž í š e k

LESY MĚSTA ROKYCAN, s.r.o.
531 01 Rokycany
7
ICO: 25207636, DIČ: CZ25207636

nájemce
spol. Lesy města Rokycan
ing. Josef Fořt
jednatel

Dodatek smlouvy o nájmu nemovitostí a movitých věcí

D o d a t e k č. 10

smlouvy o nájmu nemovitostí a movitých věcí uzavřené dne ^{9. 12. 1997} ~~8. června 1998~~ mezi **Městem Rokycany jako pronajímatelem** a **Lesy města Rokycan, s.r.o. jako nájemcem**.

OPR. M.

Níže uvedeného dne uzavírají účastníci nájemní smlouvy tento její dodatek

d o d a t e k č. 10

čl. I

Článek 6 odst. 1 se ruší a nahrazuje takto:

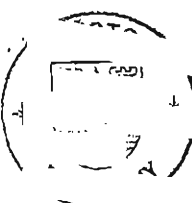
Nájemce platí za užívání předmětu nájmu uvedeného v čl. I této smlouvy nájemné, které se skládá z částky 994.562,50 Kč a pohyblivé částky, která bude stanovena dohodou smluvních stran vždy nejpozději do 31.10. běžného kalendářního roku pro tento kalendářní rok.


Smluvní strany dohodují pohyblivou část nájemného předmětu nájmu na rok 2001 ve výši 479.000 Kč (Čtyřistasedmdesátdevět tisíc korun českých).

čl. II

V ostatním se znění předmětné smlouvy nemění.

V Rokycanech dne 22. 10. 2001


pronajímatel
Oldřich K o ž í š e k


nájemce
spol. Lesy města Rokycan
ing. Josef Fořt
jednatel

LESY MĚSTA ROKYCAN, s.r.o.

Telefon: 376 31 97
K

1007

20 -03- 2002

Dodatek smlouvy o nájmu nemovitostí a movitých věcí

D o d a t e k č. 11

smlouvy o nájmu nemovitostí a movitých věcí uzavřené dne ...*4. 3. 2002*... mezi **Městem Rokycany jako pronajímatelem** a **Lesy města Rokycan , s.r. o. jako nájemcem**.

Níže uvedeného dne uzavírají účastníci nájemní smlouvy tento její dodatek

d o d a t e k č. 11

čl. I

Článek 1 se ruší a nahrazuje novým zněním takto:

- 1) Pronajímatel je výlučným vlastníkem lesů, pozemků, budov, ostatních staveb a movitých věcí uvedených v příloze č. 1 – 4.

Příloha č. 1 – Budova ústředí Soukenická ulice čp. 2/III Rokycany a ostatní budovy

Příloha č. 2 – Stavby a lesní cesty, zahrada

Příloha č. 3 – Píla

Příloha č. 4 – Pozemky

- 2) Pronajímatel touto smlouvou pronajímá nájemci všechny nemovitosti a movité věci uvedené v předchozím odstavci včetně jejich součástí a příslušenství a nájemce je do nájmu přijímá.

čl. II

- 1) V ostatním se znění předmětné smlouvy nemění.
- 2) Tento dodatek byl zpracován ve 2 vyhotoveních z nichž pro potřeby pronajímatele i nájemce bude použito po jednom vyhotovení podepsaná smluvními stranami mají právní účinky originálu.

Příloha č. 1 k nájemní smlouvě uzavřené mezi městem Rokycany a Lesy města Rokycan, s.r.o.

Majetek města Rokycany pronajatý spol. Lesy města Rokycan, s. r.o.

Předmět nájmu: Budovy

Název	poř. hodnota	zůstat. cena	st. p. č.	výměra (m ²)
Soukenická 2 - budova ústředí	3.171.149,80	3.171.149,80	325/1	368
Příkosice 80	237.577,-	64.248,-	88/0	1269
Přešín 75	199.378,-	76.165,-	88/0	910
Sedliště 36	486.017,-	-	45/0	1279
Sedliště 37	179.879,-	27.135,-	41/0	1379
Sedliště - hosp. budova (č. 36)	66.728,-	-	45/0	
Pavlovsko 18	184.165,-	-	11/0	568
Borek 79	453.587,-	367.519,-	58/0	744
Rokycany 303 PDV 8	409.494,-	128.931,-	734	1155
Rokycany 303	313.681,-	311.277,-	734	
Pavlovsko 21	174.504,-	-	10/0	741
Pavlovsko 7	245.515,-	85.455,-	23/0	1367
Vršíček 50 (Litohlavy)	222.157,-	-	85/0	627
Tymákov 97 (lokalita Stradiště)		464.299,-	138/0	1378
Němčičky 43 (Rokycany)			391	1293
Němčičky 61 (Rokycany)			506/0	688
Budova bez čp. (Soukenická – stodola)			82/0	153
Část stav. parc. přiléhající k objektu na st. p. č. 82			325/3	187
Budovy celkem	6.343.831,80	4.696.178,80		

V Rokycanech dne 4.3.2002

pronajímatel
Oldřich Kožíšek



nájemce
Lesy města Rokycan, s.r.o.
ing. Josef Fořt
jednatel

LESY MĚSTA ROKYCAN, s.r.o.

337 01 Rokycany

7777650

Příloha č. 2 k nájemní smlouvě mezi městem Rokycany a Lesy města Rokycan ,s.r.o.

Majetek města Rokycany pronajatý spol. Lesy města Rokycan, s.r.o.

Předmět nájmu: Stavby a lesní cesty, zahrada

Název	inv. číslo	poř. hodnota	zůst.cena	st. p. č.
Lesní cesty:				
k.ú. Čížkov	11	25.251,-	-	1307/3
	12	258.743,-	-	1322/3
	13	235.220,-	-	967/3
k.ú. Přešín	14	380.990,-	-	742/7
	15	970.283,-	-	742/4
	16	12.692,-	-	742/5
k.ú. Sedliště	17	428.614,-	-	1093
	18	1.190.595,-	-	1093
	19	352.830,-	-	1093
	20	16.834,-	-	799
	21	25.251,-	-	812/1
	22	84.170,-	-	733/1
	23	33.668,-	-	812/1
	24	19.039,-	-	812/1
	25	396.934,-	-	1093
	26	10.781,-	5.314,-	812/1
k.ú. Borek				
l.cesta Boreček	27	38.078,-	-	423/2
l.cesta Hůrecká	28	1.400.243,-	-	126/31
k.ú. Pavlovsko				
Rackovna	29	31.732,-	-	126/20
Homolka	30	58.919,-	-	126/23
Elektrovod	31	640.230,-	-	126/32, 142/2
K rezervaci	32	360.161,-	-	188/7, 126/34
V bukách	33	133.274,-	-	126/22
Zádolí	34	193.632,-	-	126/6
Zádolí	35	904.852,-	-	126/9
Pískovec	36	19.050,-	-	126/5
Hrád. vrch	37	88.850,-	-	126/26
Hrád. vrch	38	76.156,-	-	126/27
Hrád. vrch	39	12.692,-	-	126/29
Odd.II	40	200.071,-	-	196/2
Zádolí	41	114.504,-	-	126/43, 124/2
Odd. 17	42	38.078,-	-	188/4

Vodojem	43	33.668,-	-	168/2, 168/3, 168/4
Střelnice	44	571.486,-	-	137/2, 139, 140/1, 142/3, 150/3
Odd. 11 a 12	45	135.127,-	-	363/2, 363/3

k.ú. Rokycany (pozemek č. 1673 – zahrada Rumpold, pronajato bez pozemku)

skleník	48	239.641,-	62.829,-
skleník	49	96.838,-	-

k.ú. Rokycany

Zahrada (pozemek)

p.p.č. 370/I

výměra 5605 m²

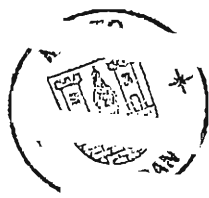
Mobilní buňka

38.177,62

(zahrada Rumpold)

V Rokycanech dne: 4. 3. 2002

prónajímátel
Oldřich Kožíšek



LESY MĚSTA ROKYCAN, s.r.o.
Soukenická 2

Telef: 376 310 107
IČO: 25207630, DIČ: CZ 25207630

nájemce
Lesy města Rokycan, s.r.o.
Ing. Josef Fořt
jednatel

Příloha č. 3 k nájemní smlouvě uzavřené mezi městem Rokycany a Lesy města Rokycany, s. r. o.

Majetek města Rokycany pronajatý LÚ Rokycany


Předmět nájmu : Pila

	Požizovací cena	st.p.č.
<u>A/ Hlavní stavby</u>		
1) Správní budova	50.205,30	189
2) Ubytovna	103.992,74	309
3) Pilnice	888.438,05	144
4) Zděný přístavek k pilnici	191.534,14	144
5) Kotelna	325.090,62	144
6) Soc. zařízení	341.508,78	144
7) Požární nádrž	131.699,07	341
8) Silo na piliny	309.717,26	144
9) Železobetonový komín	10.298,66	144
10) Úzkokolejná drážka	63.262,43	144
11) Železobetonová vlečka - spodek	80.625,88	631/1
12) Železobetonová vlečka - vršek	92.278,90	631/1
13) Veřejné osvětlení (12 kusů)	14.920,07	
14) Kabelové vedení	1.763,43	z trafostanice di.el. rozvodny
<u>B a) Vedlejší stavby</u>		
1) Sklad olejů	23.798,04	341
2) Velín	13.305,90	631/1
<u>C/ Studna</u>	4.787,25	144
<u>D/ Venkovní úpravy</u>		
1) Vodovodní přípojky	18.225,82	144
2) Kanalizace	78.840,34	144
3) Kanalizace šachty	10.337,36	144
4) Zpevněná plocha	750.121,96	631/1, 144, 341
5) Betonová zeď	25.401,16	631/1
6) Plotová vrata	2.084,06	přední vchod
7) Plotová vrátka	298,51	přední vchod
8) Kobková trafostanice	37.214,50	631/1

9) Kolektor	4.886,75	144
10) Topný kanál	43.831,51	144
11) Kabelové vedení	8.607,10	631/1
12) Ploty	22.012,50	kolem areálu
E) Pozemky	304.633,98	631/1, 630/1

Celkem **3.953.722,07 Kč**

V Rokycanech dne 4. 3. 2002


 pronajímatel
 Oldřich Kožíšek

LESY MĚSTA ROKYCAN, s.r.o.
 Soukenická 2
 3. kvart.
 IČO: 252
 27.
 330 0245

nájemce
 spol. Lesy města Rokycan, s.r.o.
 ing. Josef Fořt
 jednatel

Uzemní soupis

Příloha č. 4 (pozemky) k nájemní smlouvě uzavřené mezi městem Rokycany a Lesy města Rokycan, s.r.o.

Katastrální území	parcela	podlom.	poznámka	výměra m ²	
Borek	117			2398	
Borek	118			1421	
Borek	90	/ 6		3279	louka
Borek	90	/ 7		318	louka
Borek	391	/ 1		127225	LP
Borek	391	/ 2		134111	LP
Borek	391	/ 3		37324	LP
Borek	119	/ 1		2597	orná půda
Borek	402	/ 1		1679	ostatní komunikace
Borek	402	/ 3		606	ostatní komunikace
Borek	423	/ 1		466	ostatní komunikace
Borek	424	/ 2		1391	ostatní komunikace
Borek	197			163267	rybník
Borek	119	/ 2		564	zahrada
Borek č.e.j. ke m.					476.646 m²
Čížkov	220	/ 0		9765	LP
Čížkov	232	/ 1		5071	LP
Čížkov	232	/ 2		10557	LP
Čížkov	235	/ 1		128512	LP
Čížkov	235	/ 2		30842	LP
Čížkov	235	/ 14		5301	LP
Čížkov	577			172315	LP
Čížkov	598			1529	LP
Čížkov	837			47782	LP
Čížkov	838	/ 1		162918	LP
Čížkov	838	/ 2		161080	LP
Čížkov	838	/ 3		2616	LP
Čížkov	902	/ 2		16256	LP
Čížkov	904	/ 5		17519	LP
Čížkov	906	/ 1		33683	LP
Čížkov	910	/ 1		665	LP
Čížkov	914			10682	LP
Čížkov	932			25374	LP
Čížkov	966	/ 1		32035	LP
Čížkov	966	/ 2		18928	LP
Čížkov	967	/ 1		103604	LP
Čížkov	967	/ 2		71997	LP
Čížkov	967	/ 4		10884	LP
Čížkov	967	/ 5		179018	LP
Čížkov	986			15178	LP
Čížkov	1013			45192	LP
Čížkov	1274	/ 0		3921	LP
Čížkov	1307	/ 1		94873	LP
Čížkov	1307	/ 2		162045	LP
Čížkov	1322	/ 1		203851	LP
Čížkov	1322	/ 2		162016	LP
Čížkov	1326	/ 0		10718	LP
Čížkov	1328	/ 0		90	LP
Čížkov	1330	/ 0		42423	LP

Katastrální území	parcela	podíom.	poznámka	výměra m ²	
Čížkov	1355	/ 0		15614	LP
Čížkov	1467	/ 0		1079	LP
Čížkov	232	/ 3		388	ostatní komunikace
Čížkov	235	/ 3		635	ostatní komunikace
Čížkov	235	/ 15		740	ostatní komunikace
Čížkov	838	/ 4		2377	ostatní komunikace
Čížkov	1544	/ 0		2408	ostatní komunikace
Čížkov c.e.l.k.e.m.					2 022 481 m²
Čížkov - Zahradka	624	/ 5		11903	
Čížkov - Zahradka	88	/ 0		263	býv. muniční sklady
Čížkov - Zahradka	89	/ 0		313	býv. muniční sklady
Čížkov - Zahradka	90	/ 0		73	býv. muniční sklady
Čížkov - Zahradka	91	/ 0		73	býv. muniční sklady
Čížkov - Zahradka	92	/ 0		315	býv. muniční sklady
Čížkov - Zahradka	93	/ 0		313	býv. muniční sklady
Čížkov - Zahradka	94	/ 0		73	býv. muniční sklady
Čížkov - Zahradka	95	/ 0		210	býv. muniční sklady
Čížkov - Zahradka	96	/ 0		191	býv. muniční sklady
Čížkov - Zahradka	638	/ 1		7654	LP
Čížkov - Zahradka	638	/ 2		4057	LP
Čížkov - Zahradka	641			175785	LP
Čížkov - Zahradka	643			211062	LP
Čížkov - Zahradka	644			172880	LP
Čížkov - Zahradka	642			172195	LP
Čížkov - Zahradka c.e.l.k.e.m.					757 360 m²
Ejovice	420	/ 1		72169	LP
Ejovice	420	/ 3		23984	orná půda
Ejovice	406	/ 2		774	ost. Plocha
Ejovice	406	/ 3		352	ost. Plocha
Ejovice c.e.l.k.e.m.					97 279 m²
Hrádek u Rokycan	142	/ 1		50486	LP
Hrádek u Rokycan	142	/ 5		5691	LP
Hrádek u Rokycan	169	/ 1		69150	LP
Hrádek u Rokycan	169	/ 2		377721	LP
Hrádek u Rokycan	169	/ 3		52068	LP
Hrádek u Rokycan	169	/ 4		67	LP
Hrádek u Rokycan	169	/ 10		447152	LP
Hrádek u Rokycan	142	/ 4		679	ostatní komunikace
Hrádek u Rokycan	169	/ 5		53	ostatní komunikace
Hrádek u Rokycan	169	/ 6		4663	ostatní komunikace
Hrádek u Rokycan	169	/ 7		9478	ostatní komunikace
Hrádek u Rokycan	169	/ 8		9031	ostatní komunikace
Hrádek u Rokycan	169	/ 9		2299	ostatní komunikace
Hrádek u Rokycan	168			262	ostatní plocha
Hrádek u Rokycan c.e.l.k.e.m.					1 028 890 m²
Hůrky	708			237217	LP
Hůrky	709			2572	LP
Hůrky	710	/ 1		454571	LP
Hůrky	710	/ 2		936	LP
Hůrky	711			486	LP
Hůrky	747	/ 1		162	LP

Katastrální území	parcela	podlom.	poznámka	výměra m ²	
Hůrky c.e.l.k.e.m.					695944 m²
Kamenný Újezd	271	/ 1		1503	
Kamenný Újezd	271	/ 2		3104	
Kamenný Újezd	271	/ 3		336	
Kamenný Újezd	271	/ 4		138	
Kamenný Újezd	276			5816	
Kamenný Újezd	456	/ 12		99450	
Kamenný Újezd	461			10687	
Kamenný Újezd	462			230	
Kamenný Újezd	479			3093	
Kamenný Újezd	846	/ 5		1719	louka
Kamenný Újezd	452	/ 1		400621	LP
Kamenný Újezd	452	/ 2		369486	LP
Kamenný Újezd	453	/ 1		125386	LP
Kamenný Újezd	453	/ 2		77685	LP
Kamenný Újezd	453	/ 4		74075	LP
Kamenný Újezd	456	/ 1		484227	LP
Kamenný Újezd	456	/ 5		293	LP
Kamenný Újezd	456	/ 8		290251	LP
Kamenný Újezd	456	/ 11		240822	LP
Kamenný Újezd	456	/ 13		85187	LP
Kamenný Újezd	456	/ 15		589513	LP
Kamenný Újezd	456	/ 16		471918	LP
Kamenný Újezd	457			55398	LP
Kamenný Újezd	846	/ 1		9995	orná půda
Kamenný Újezd	452	/ 3		5933	ostatní komunikace
Kamenný Újezd	452	/ 5		4354	ostatní komunikace
Kamenný Újezd	453	/ 3		3909	ostatní komunikace
Kamenný Újezd	453	/ 5		3773	ostatní komunikace
Kamenný Újezd	456	/ 6		3179	ostatní komunikace
Kamenný Újezd	456	/ 7		12191	ostatní komunikace
Kamenný Újezd	456	/ 9		753	ostatní komunikace
Kamenný Újezd	456	/ 10		221	ostatní komunikace
Kamenný Újezd	456	/ 17		6993	ostatní komunikace
Kamenný Újezd	456	/ 19		1085	ostatní komunikace
Kamenný Újezd	456	/ 20		1475	ostatní komunikace
Kamenný Újezd	456	/ 4		221	ostatní plocha
Kamenný Újezd	456	/ 14		17344	ostatní plocha
Kamenný Újezd	736	/ 1		13737	rybník
Kamenný Újezd	452	/ 4		165774	
Kamenný Újezd c.e.l.k.e.m.					3641876 m²
Klabava	105	/ 1		3114	
Klabava	295			245	
Klabava	297	/ 1		1749	
Klabava	396			629	
Klabava	466			5485	
Klabava c.e.l.k.e.m.					11222 m²
Litohlavy	187	/ 1		14070	
Litohlavy	418			10664	
Litohlavy	454	/ 1		33559	
Litohlavy	568	/ 12		3994	
Litohlavy	950			8164	

Katastrální území	parcels	podlom.	poznámka	výměra m ²	
Litohlavy	975	/ 1		15204	
Litohlavy	1008			1705	
Litohlavy	1022			6793	
Litohlavy	1042			156	
Litohlavy	1046			2697	
Litohlavy	1047			3327	
Litohlavy	1079			1277	
Litohlavy	1080	/ 1		3431	
Litohlavy	1080	/ 2		453	
Litohlavy	1391			3143	
Litohlavy	184	/ 1		148189	LP
Litohlavy	184	/ 2		63916	LP
Litohlavy	189	/ 1		205624	LP
Litohlavy	454	/ 5		2108	LP
Litohlavy	454	/ 6		117114	LP
Litohlavy	454	/ 7		63541	LP
Litohlavy	923			909	LP
Litohlavy	974	/ 1		80748	LP
Litohlavy	974	/ 2		99780	LP
Litohlavy	1045	/ 1		41830	LP
Litohlavy	1045	/ 2		11	LP
Litohlavy	1121	/ 1		125712	LP
Litohlavy	1121	/ 2		2891	LP
Litohlavy	1124	/ 1		5622	LP
Litohlavy	1124	/ 2		463	LP
Litohlavy	1320			6758	LP
Litohlavy	1324			10483	LP
Litohlavy	1327			3963	LP
Litohlavy	1330	/ 1		252463	LP
Litohlavy	1330	/ 4		302709	LP
Litohlavy	1330	/ 5		33769	LP
Litohlavy	1330	/ 6		4580	LP
Litohlavy	1330	/ 9		28087	LP
Litohlavy	184	/ 3		1260	ostatní komunikace
Litohlavy	185	/ 2		2530	ostatní komunikace
Litohlavy	454	/ 8		835	ostatní komunikace
Litohlavy	974	/ 3		1623	ostatní komunikace
Litohlavy	1330	/ 7		2858	ostatní komunikace
Litohlavy	1365			2286	ostatní komunikace
Litohlavy	1368	/ 3		200	ostatní komunikace
Litohlavy	1368	/ 5		252	ostatní komunikace
Litohlavy	1369			5762	ostatní komunikace
Litohlavy	1375			1883	ostatní komunikace
Litohlavy	969	/ 2		898	ostatní plocha
Litohlavy	976			393	ostatní plocha
Litohlavy	978			1694	ostatní plocha
Litohlavy	979			337	ostatní plocha
Litohlavy	1002			210	ostatní plocha
Litohlavy	1020	/ 1		376	ostatní plocha
Litohlavy	1043	/ 1		3469	ostatní plocha
Litohlavy	1124	/ 3		719	ostatní plocha
Litohlavy	1125	/ 2		7616	ostatní plocha
Litohlavy	1003	/ 2		201	pastvina
Litohlavy	220			46	stavební parcela
Litohlavy	1392	/ 1		492	vodní plocha

Katastrální území	parcela	podlom.	poznámka	výměra m ²	
Litohlavy	969	/ 1		490	zahrada
Litohlavy	972			975	zahrada
Litohlavy	1022	/ 4		365	zemědělská půda
Litohlavy c.e.l.k.e.m.					1747,67 m²
Mirošov	530	/ 2		153	
Mirošov	530	/ 3		1798	
Mirošov	530	/ 4		19	
Mirošov c.e.l.k.e.m.					1970 m²
Mokrouše	228			157	
Mokrouše	585			3252	
Mokrouše	588			3920	
Mokrouše	594			10747	
Mokrouše	602			3165	
Mokrouše	606			9477	
Mokrouše	608			23073	
Mokrouše	609			10650	
Mokrouše	615			4514	
Mokrouše	618			3614	
Mokrouše	619			2446	
Mokrouše	623			58176	
Mokrouše	629			4459	
Mokrouše	631			2877	
Mokrouše	843			105	
Mokrouše	881	/ 1		6734	LP
Mokrouše	1179			5654	LP
Mokrouše	1199			26443	travní porost
Mokrouše	1209			682	travní porost
Mokrouše c.e.l.k.e.m.					180145 m²
Nová Huť	133	/ 4		341	
Nová Huť	133	/ 2		1199	LP
Nová Huť	168	/ 1		480569	LP
Nová Huť	169	/ 1		73849	LP
Nová Huť	172	/ 1		46013	LP
Nová Huť	172	/ 5		10197	LP
Nová Huť	173	/ 1		2740	LP
Nová Huť	133	/ 8		102	ostaní komunikace
Nová Huť	133	/ 7		49	ostaní plocha
Nová Huť	133	/ 10		438	ostaní plocha
Nová Huť	133	/ 6		742	ostatní plocha
Nová Huť c.e.l.k.e.m.					616239 m²
Pavlovsko	61			2769	
Pavlovsko	86			2500	
Pavlovsko	88			1658	
Pavlovsko	126	/ 14		169831	
Pavlovsko	62			90	louka
Pavlovsko	74	/ 1		113	louka
Pavlovsko	74	/ 3		123	louka
Pavlovsko	74	/ 4		141	louka
Pavlovsko	146	/ 2		1509	louka
Pavlovsko	156			10834	louka
Pavlovsko	126	/ 1		203089	LP

2

Katastrální území	parcela	podlom.	poznámka	výměra m ²	
Pavlovsko	126	/ 7		3842	LP
Pavlovsko	126	/ 15		14682	LP
Pavlovsko	126	/ 16		9519	LP
Pavlovsko	126	/ 17		887	LP
Pavlovsko	126	/ 18		108265	LP
Pavlovsko	126	/ 24		66578	LP
Pavlovsko	126	/ 25		715837	LP
Pavlovsko	126	/ 30		451585	LP
Pavlovsko	126	/ 33		244602	LP
Pavlovsko	126	/ 42		69526	LP
Pavlovsko	188	/ 2		974225	LP
Pavlovsko	188	/ 3		83221	LP
Pavlovsko	188	/ 6		317838	LP
Pavlovsko	126	/ 8		4455	ostatní komunikace
Pavlovsko	126	/ 10		2382	ostatní komunikace
Pavlovsko	126	/ 19		3347	ostatní komunikace
Pavlovsko	126	/ 21		450	ostatní komunikace
Pavlovsko	126	/ 28		6133	ostatní komunikace
Pavlovsko	188	/ 5		1534	ostatní komunikace
Pavlovsko	60			863	ostatní plocha
Pavlovsko	74	/ 2		256	ostatní plocha
Pavlovsko	126	/ 41		185171	vrchol Žďár
Pavlovsko	94			1618	zahrada
Pavlovsko	132	/ 2		2160	zahrada
Pavlovsko	143	/ 1		1693	zahrada
Pavlovsko	74			86	
Pavlovsko	115	/ 1		7330	
Pavlovsko	115	/ 2		1079	
Pavlovsko	116			547	
Pavlovsko celkem					3 672 368 m²
Přešín	456			24512	
Přešín	1095			12606	
Přešín	459	/ 1		10392	louka
Přešín	462	/ 2		1576	louka
Přešín	462	/ 3		4456	louka
Přešín	462	/ 4		4668	louka
Přešín	480	/ 5		2784	louka
Přešín	485	/ 1		4739	louka
Přešín	417	/ 1		8539	LP
Přešín	417	/ 4		13281	LP
Přešín	454	/ 1		72286	LP
Přešín	459	/ 2		2949	LP
Přešín	459	/ 3		4539	LP
Přešín	459	/ 6		1363	LP
Přešín	459	/ 7		7827	LP
Přešín	460			2284	LP
Přešín	461			468	LP
Přešín	477	/ 2		4420	LP
Přešín	680			665	LP
Přešín	742	/ 1		311022	LP
Přešín	742	/ 2		564087	LP
Přešín	742	/ 6		329322	LP
Přešín	775			7805	LP
Přešín	947	/ 1		221256	LP

Katastrální území	parcela	podlom.	poznámka	výměra m ²	
Přešín	947	/ 2		59369	LP
Přešín	1094			26921	LP
Přešín	417	/ 13		614	ostatní komunikace
Přešín	947	/ 3		4662	ostatní komunikace
Přešín	957	/ 3		800	ostatní komunikace
Přešín	1017	/ 4		1682	ostatní komunikace
Přešín	1017	/ 5		111	ostatní komunikace
Přešín	1038	/ 4		284	ostatní komunikace
Přešín	459	/ 4		7706	ostatní plocha
Přešín	459	/ 5		3474	ostatní plocha
Přešín	474	/ 1		4774	ostatní plocha
PC pozemků: 462/2,462/3,462/4, 459/1, 459/2, 459/3, 459/4,459/5, 459/6, 459/7,460,461,775			455.750,-		
ZC pozemku 456			50.985,-		
Přešín, celkem					1 728 243 m ²
Příkosice	369			3563	
Příkosice	524	/ 1		19549	
Příkosice	524	/ 2		51517	
Příkosice	524	/ 3		963	
Příkosice	539	/ 1		310534	
Příkosice	539	/ 8		464	
Příkosice	557			88406	
Příkosice	598	/ 1		20078	
Příkosice	598	/ 2		24185	
Příkosice	598	/ 3		120	
Příkosice	598	/ 4		109	
Příkosice	598	/ 5		252	
Příkosice	887			18317	
Příkosice	889			288	
Příkosice	891			1976	
Příkosice	990			755	
Příkosice	1012	/ 1		654725	
Příkosice	1012	/ 2		75219	
Příkosice	1012	/ 3		1419	
Příkosice	1104			144	
Příkosice	1279	/ 1		12701	
Příkosice	1279	/ 2		13782	
Příkosice	1279	/ 3		522	
Příkosice	1280			103	
Příkosice	1308	/ 1		8154	
Příkosice	1308	/ 2		35719	
Příkosice	1308	/ 3		474	
Příkosice	1311	/ 1		479	
Příkosice	1311	/ 2		304	
Příkosice	1327	/ 3		9575	
Příkosice	1329	/ 1		34	
Příkosice	1330	/ 1		310	
Příkosice	1331	/ 1		20	
Příkosice	1352	/ 1		3136	
Příkosice	1363	/ 1		12296	
Příkosice	1376	/ 3		45041	
Příkosice	1376	/ 4		3630	

Katastrální území	parcela	podlom.	poznámka	výměra m ²	
Příkosice	1376	/ 5		478	
Příkosice	1376	/ 6		2869	
Příkosice	1383	/ 1		1474	
Příkosice	1392			126	
Příkosice	1397	/ 1		2518	
Příkosice	1397	/ 2		4231	
Příkosice	1397	/ 3		264	
Příkosice	1398	/ 3		43	
Příkosice	1398	/ 2		45	louka
Příkosice	1376	/ 1		35716	LP
Příkosice	1351	/ 2		297	pastvina
Příkosice	1351	/ 1		433	zahrada
Příkosice c.e.l.k.e.m.					1467 357 m²
Raková	109			1256125	
Raková	110	/ 1		26992	
Raková	131	/ 4		594	
Raková c.e.l.k.e.m.					1283 711 m²
Rokycany	683			70845	
Rokycany	1021	/ 1		9125	
Rokycany	1021	/ 3		197	
Rokycany	1061	/ 1		4169	
Rokycany	1075	/ 2		2867	
Rokycany	1082			40357	
Rokycany	1084			2838	
Rokycany	1101	/ 1		3232	
Rokycany	1108			969	
Rokycany	1109			17058	
Rokycany	1111	/ 1		2898	
Rokycany	1111	/ 4		1539	
Rokycany	1283			7873	
Rokycany	1287			13217	
Rokycany	1308	/ 1		10532	
Rokycany	1312	/ 2		10855	
Rokycany	1313	/ 2		6463	
Rokycany	1314			289	
Rokycany	1322			1448	
Rokycany	1323			6786	
Rokycany	1331			310	
Rokycany	2140	/ 1		1624	
Rokycany	2369			6300	
Rokycany	627	/ 1		235287	LP
Rokycany	627	/ 2		298	LP
Rokycany	627	/ 3		43	LP
Rokycany	643	/ 1		22753	LP
Rokycany	643	/ 3		2347	LP
Rokycany	720			7957	LP
Rokycany	863			5094	LP
Rokycany	874	/ 2		561	LP
Rokycany	1060	/ 1		99256	LP
Rokycany	1061	/ 3		4308	LP
Rokycany	1062			135165	LP
Rokycany	1078			14896	LP
Rokycany	1086			16001	LP

Katastrální území	parcela	podlom.	poznámka	výměra m ²	
Rokycany	1087			1450	LP
Rokycany	1112	/ 1		169640	LP
Rokycany	1112	/ 3		273	LP
Rokycany	1112	/ 14	L	98456	LP
Rokycany	1127	/ 2		8453	LP
Rokycany	1130			4518	LP
Rokycany	1305	/ 1		183998	LP
Rokycany	1305	/ 3		60298	LP
Rokycany	2361	/ 1		5185	LP
Rokycany	3152			537	LP
Rokycany	3153			616	LP
Rokycany	3164			199342	LP
Rokycany	3165			235452	LP
Rokycany	3167			1077118	LP
Rokycany	3170			406494	LP
Rokycany	3172			731257	LP
Rokycany	3173			128412	LP
Rokycany	3174			821311	LP
Rokycany	3175			245122	LP
Rokycany	3196	/ 2		1458	LP
Rokycany	3201			1635	LP
Rokycany	3202			69334	LP
Rokycany	3207			11219	LP
Rokycany	3212	/ 1		1922079	LP
Rokycany	3213			67785	LP
Rokycany	3214			177019	LP
Rokycany	3216			430	LP
Rokycany	3217			25104	LP
Rokycany	3218			192	LP
Rokycany	3220			250320	LP
Rokycany	3221	/ 1		1798941	LP
Rokycany	3221	/ 2		464	LP
Rokycany	3222			413333	LP
Rokycany	3224			979463	LP
Rokycany	198	/ 1		1476	ost. pl. - staveniště
Rokycany	3826			6200	ost. plocha - dálnice
Rokycany	642			1334	ostaní plocha
Rokycany	330	/ 1		1502	ostatní komunikace
Rokycany	864	/ 2		2289	ostatní komunikace
Rokycany	2840	/ 1		769	ostatní komunikace
Rokycany	2840	/ 3		1858	ostatní komunikace
Rokycany	3166			3905	ostatní komunikace
Rokycany	3168			2530	ostatní komunikace
Rokycany	3176			2537	ostatní komunikace
Rokycany	3177			1064	ostatní komunikace
Rokycany	3178			9817	ostatní komunikace
Rokycany	3215			3760	ostatní komunikace
Rokycany	3219			1523	ostatní komunikace
Rokycany	3223			10606	ostatní komunikace
Rokycany	3225			11985	ostatní komunikace
Rokycany	3227			7967	ostatní komunikace
Rokycany	2933			555	ostatní plocha
Rokycany	3157			1296	ostatní plocha
Rokycany	3158			2362	ostatní plocha
Rokycany	3180			360	ostatní plocha

Katastrální území	parcela	podlom.	poznámka	výměra m ²	
Rokycany	1101	/ 3		2160	trvalý trav. porost
Rokycany	3206			8353	trvalý trav. porost
Rokycany	641			231	vodní plocha
Rokycany	3169			916	vodní plocha
Rokycany	636			2561	zahrada
Rokycany	637	/ 2		2625	zahrada
Rokycany	325	/ 2		58	garáž - LMR (461)
Rokycany	3211			32	zpevněné nádvoří
Rokycany	3212			32	zpevněné nádvoří
Rokycany	3213			24	zpevněné nádvoří
Rokycany	3826			70	zpevněné nádvoří
Rokycany	1035	/ 4		501	
Rokycany	1626			457	
Rokycany	1679			4087	
Rokycany celkem					10 960 267 m²
Sedliště	783	/ 1		1971	
Sedliště	784	/ 1		13635	
Sedliště	810			15214	
Sedliště	812	/ 2		4159	
Sedliště	1072	/ 2		8556	
Sedliště	1074	/ 1		4372	louka
Sedliště	1074	/ 5		2844	louka
Sedliště	1074	/ 6		2401	louka
Sedliště	802	/ 1		104096	LP
Sedliště	802	/ 2		838	LP
Sedliště	803	/ 1		14225	LP
Sedliště	803	/ 2		1079	LP
Sedliště	804	/ 1		36567	LP
Sedliště	811			396	LP
Sedliště	802	/ 3		311	vodní plocha
Sedliště	797	/ 1		2650	zahrada
Sedliště	797	/ 3		1463	zahrada
Sedliště	1076	/ 1		2596	zahrada
Sedliště celkem					217 373 m²
Srby u Nepomuka	849			93998	
Srby u Nepomuka	850			38376	
Srby u Nepomuka celkem					132 374 m²
Svojkovice	127			24214	
Svojkovice	133	/ 1		136533	
Svojkovice	155			6528	
Svojkovice	187	/ 2		1008	
Svojkovice	133	/ 4		212	louka
Svojkovice	133	/ 2		143118	LP
Svojkovice	133	/ 5		562	ostatní plocha
Svojkovice	133	/ 3		3373	ostatní komunikace
Svojkovice	133	/ 7		16	ostatní plocha
Svojkovice	133	/ 6		1361	vodní plocha
Svojkovice	133	/ 2		512	
Svojkovice celkem					317 437 m²
Tymákov	961	/ 1		567068	
Tymákov	961	/ 6		10543	

Katastrální území	parcela	podíom.	poznámka	výměra m ²	
Tymákov	1043			5416	
Tymákov	1143 / 2			457	
Tymákov	1143 / 1			1218	louka
Tymákov	958 / 1			4675	LP
Tymákov	958 / 2			6936	LP
Tymákov	961 / 5			276199	LP
Tymákov	961 / 4			816	zahradá
Tymákov	478			40976	
Tymákov	486			9945	
Tymákov c.e.l.k.e.m.					924 249 m²
Vitinka	506 / 5			160	orná půda
Vitinka	506 / 6			349	vodní plocha
Vitinka c.e.l.k.e.m.					509 m²
C e l k e m pronajaté plochy					31 981 017 m²

V Rokycanech dne 4. 3. 2002



 pronajimatel
 Oldřich Kožíšek

LESY MĚSTA ROKYCAN, s.r.o.
 Síňská 2
 Rokycany 320 01
 IČO: 25201630, DIČ: CZ25201630
 nájemce
 spol. Lesy města Rokycan
 ing. Josef Fořt
 jednatel

Dodatek smlouvy o nájmu nemovitostí a movitých věcí

D o d a t e k č. 12

smlouvy o nájmu nemovitostí a movitých věcí uzavřené dne 9.12.1997 mezi **Městem Rokycany jako pronajímatelem** a **Lesy města Rokycan, s.r.o. jako nájemcem**.

Níže uvedeného dne uzavírají účastníci nájemní smlouvy tento její dodatek

d o d a t e k č. 12

čl.I.

Článek 6 odst. 2) smlouvy se ruší a nahrazuje novým zněním takto:

2) Pevná část nájemného je splatná do 1.10. v běžném roce. Pohyblivá část nájemného je splatná do 30.6. následujícího kalendářního roku. Nájemce je povinen je dovést na účet pronajímatele u Komerční banky a.s., pobočka Rokycany, číslo účtu 19-225 381/0100 variabilní symbol 7581.

čl.II.

V ostatním se znění předmětné smlouvy nemění.

V Rokycanech dne 17.6.2002

pronajímatel
Oldřich K o ž í š e k



nájemce
spol. Lesy města Rokycan
ing. Josef Fořt
jednatel

LESY MĚSTA ROKYCAN, s.r.o.
Soukenická 2
337 01 Rokycany
Tele: 181/72 45 3
IČO: 25207636, DIČ: 150-25207636

Dodatek smlouvy o nájmu nemovitostí a movitých věcí

D o d a t e k č. 13

Smlouvy o nájmu nemovitostí a movitých věcí uzavřené dne 9.12.1997 mezi **Městem Rokycany** jako pronajímatelem a **Lesy města Rokycan, s.r.o.** jako nájemcem.

Níže uvedeného dne uzavírají účastníci nájemní smlouvy tento její dodatek

D o d a t e k č. 13

Čl. I.


Článek 6 odst. 2 se doplňuje takto:


2/ Smluvní strany dohodují pohyblivou část nájemného předmětu nájmu pro rok 2002 ve výši 429.000,- Kč (Čtyřistadvacetdevět tisíc korun).

Čl. II

V ostatním se znění předmětné smlouvy nemění.

V Rokycanech dne : 4.12.02


Pronajímatel
Ing. Jan Baloun


Nájemce
spol. Lesy města Rokycan, s.r.o.
Ing. Josef Fořt

LESY MĚSTA ROKYCAN, s.r.o.

Soukenická 2

227 01 Rokycany

fon 378 212 45 01

Dodatek smlouvy o nájmu nemovitostí a movitých věcí

D o d a t e k č. 14

smlouvy o nájmu nemovitostí a movitých věcí uzavřené dne 9.12.1997 mezi **Městem Rokycany jako pronajímatelem a Lesy města Rokycan, s.r.o. jako nájemcem.**

Níže uvedeného dne uzavírají účastníci nájemní smlouvy tento její dodatek

d o d a t e k č. 14

čl. I

Článek 6 odstavec 1) se ruší a nahrazuje takto:

Nájemce platí za užívání předmětu nájmu uvedeného v čl. I této smlouvy nájemné, které se skládá z pevné částky 1.420.946,60 Kč (Jedemiliončtyřístadvacettisícdevětsetčtyřicetšestkorun šedesáthaléřů) a pohyblivé částky jejíž základ bude pro rok 2003 tvořit 498.160,- Kč (Čtyřístadevadesátosmtisícjednostošedesátkorun) a 80 % výše hospodářského výsledku. Pevná část nájmu je splatná do 31.10.2003. Pohyblivá část nájmu je splatná do 30.6.2004.

čl. II

- 1) V ostatním se znění předmětné smlouvy nemění.
- 2) Tento dodatek byl zpracován ve 2 vyhotoveních z nichž pro potřeby pronajímatele i nájemce bude použito po jednom vyhotovení podepsaná smluvními stranami mají právní účinky originálu.
- 3) Smluvní strany prohlašují, že si dodatek přečetly, s jeho obsahem souhlasí, což stvrzují svými níže uvedenými podpisy.

V Rokycanech dne *16.9.2003*

Jan Baloun
pronajímatel
Ing. Jan Baloun



Stanislav Suda
nájemce
Lesy města Rokycan, s.r.o.
Ing. Stanislav Suda
jednatel
LESY MĚSTA ROKYCAN, s.r.o.

337 01 22 22 4

Tel

