



SMLOUVA

o zřízení věcného břemene

uzavřena v souladu s ustanovením § 59 zákona č. 458/2000 Sb., o podmínkách podnikání a o výkonu státní správy v energetických odvětvích a o změně některých zákonů (energetický zákon), ve znění pozdějších předpisů a v souladu s ustanoveními § 1257 - 1266 a 1299 - 1302 zákona č. 89/2012 Sb., občanský zákoník, ve znění pozdějších předpisů

mezi smluvními stranami:

Plzeňská teplárenská, a.s.

Sídlo: Doubravecká 2760/1, 30100 Plzeň Východní Předměstí
IČO: 49790480
DIČ: CZ49790480
Zastoupena: Jitkou Lepíčkovou na základě plné moci
Spisová značka: B 392 u Krajského soudu v Plzni
Bankovní spojení: 
Číslo účtu: 

dále jen „**povinný**“


a

GasNet, s.r.o.

Sídlo: Klíšská 940/96, Klíše, 400 01 Ústí nad Labem
Spisová značka: C 23083 vedená u Krajského soudu v Ústí nad Labem
IČO: 27295567
DIČ: CZ27295567

Zastoupena na základě plné moci společností

GasNet Služby, s.r.o.

Sídlo: Plynárenská 499/1, Zábřovice, 602 00 Brno
Spisová značka: C 57165 vedená u Krajského soudu v Brně
IČO: 27935311
DIČ: CZ27935311
Zastoupena: na základě plných mocí


dále jen „**oprávněný**“

I.

1. Povinný prohlašuje, že je výlučným vlastníkem pozemků parc. č. 603/4, parc. č. 603/7, zapsaných na LV č. 8966, pro k.ú. Plzeň 4, obec Plzeň, u Katastrálního úřadu pro Plzeňský kraj, katastrální pracoviště Plzeň-město (dále jen „**služebné pozemky**“).
Povinný dále prohlašuje, že vlastnictví ke služebným pozemkům ke dni podpisu této smlouvy nepozbyl.
2. Oprávněný je vlastníkem plynárenského zařízení „REKO VTL DN150 Plzeň-Teplárna, číslo stavby: 7700102517“ včetně jeho součástí, příslušenství, opěrných a vytyčovacíh bodů, které je uloženo ve služebných pozemcích v celkové délce 50,81 m (dále jen „**plynárenské zařízení**“).

II.

1. Povinný zřizuje ke služebným pozemkům ve prospěch oprávněného věcné břemeno ve smyslu služebnosti spočívající v:
 - a) právu zřídit a provozovat na služebných pozemcích plynárenské zařízení,
 - b) právu vstupovat a vjíždět na služebné pozemky v souvislosti se zřízením, stavebními úpravami, opravami, provozováním a odstraněním plynárenského zařízení (dále jen „**věcné břemeno**“).
2. Věcné břemeno se zřizuje úplatně na dobu neurčitou.
3. Smluvní strany se dohodly na rozsahu věcného břemene 2 m na obě strany od půdorysu plynárenského zařízení.
4. Rozsah věcného břemene je stanoven a vyznačen v geometrickém plánu č. 411-54/2020 ze dne 03.06.2021, který vyhotovil Hrdlička spol. s r.o. a potvrdil dne 09.06.2021 Katastrální úřad pro Plzeňský kraj, katastrální pracoviště Plzeň-město. Geometrický plán tvoří nedílnou součást této smlouvy.
5. Povinný prohlašuje, že služebné pozemky jsou bez faktických i právních vad a neexistují žádné okolnosti, které by bránily řádnému výkonu práv z věcného břemene. Oprávněný práva z věcného břemene přijímá a povinný se zavazuje jejich výkon trpět.
6. Náklady spojené s běžným udržováním služebných pozemků nese povinný.

III.

1. Smluvní strany se dohodly na jednorázové úplatě za zřízení věcného břemene v celkové výši 78.741,96 Kč včetně DPH (slovy Sedmdesátosmtisícšedmsetčtyřicetjedna korun českých devadesátšest haléřů) (dále jen „**úplata**“).
2. Je-li povinný plátcem daně z přidané hodnoty a hradí-li úplatu oprávněný, slouží tato smlouva jako daňový doklad. Základ daně činí 65.076,00 Kč, základní sazba daně z přidané hodnoty 21 %, vypočtená daň 13.665,96 Kč. Úplata včetně daně z přidané hodnoty činí 78.741,96 Kč (slovy Sedmdesátosmtisícšedmsetčtyřicetjedna korun českých devadesátšest haléřů). Za datum vystavení daňového dokladu a datum zdanitelného plnění se považuje datum uzavření této smlouvy. Evidenční číslo daňového dokladu: **7700102517_2/VB**.
3. Oprávněný se zavazuje poukázat na výše uvedený účet povinného, nebude-li účet uveden pak poštovní poukázkou na výše uvedenou adresu povinného úplatu včetně DPH nejpozději do 30 dnů ode dne, kdy mu bude od katastrálního úřadu doručeno vyrozumění o provedení zápisu vkladu věcného břemene do katastru nemovitostí.
4. Pokud k datu uskutečnění zdanitelného plnění budou u povinného naplněny podmínky ustanovení § 106a zákona č. 235/2004 Sb., o dani z přidané hodnoty, ve znění pozdějších předpisů (dále jen „**ZoDPH**“), je oprávněný oprávněn postupovat podle ustanovení § 109a ZoDPH, tj. zvláštním způsobem zajištění daně. V takovém případě je oprávněný oprávněn uhradit část svého finančního závazku, tedy část sjednané úplaty za zřízení věcného břemene, ve výši vypočtené daně z přidané hodnoty nikoliv na bankovní účet povinného, ale přímo na bankovní účet příslušného správce daně. Tímto bude finanční závazek oprávněného vůči povinnému v části vypočtené výše daně z přidané hodnoty vyrovnaný.

IV.

1. Oprávněný podá návrh na zápis vkladu věcného břemene dle této smlouvy do katastru nemovitostí a ponese náklady s tím spojené.
2. Pro případ zamítnutí zápisu vkladu věcného břemene na základě této smlouvy katastrálním úřadem se smluvní strany zavazují učinit veškeré relevantní kroky k odstranění překážek provedení zápisu vkladu při zachování smyslu a účelu této smlouvy.

V.

K ochraně plynárenského zařízení je zřízeno ochranné pásmo v rozsahu dle příslušného ustanovení energetického zákona. V tomto ochranném pásmu je zakázáno provádět činnosti, které by ve svých důsledcích ohrozily plynárenské zařízení včetně jeho příslušenství, spolehlivost a bezpečnost jeho provozu, zejména stavební činnosti, zemní práce, umísťování konstrukcí, zřizování skládek a uskladňování materiálů, není-li oprávněným stanoveno jinak.

VI.

1. Pokud byl povinný nebo uživatel nemovité věci v důsledku výkonu práv oprávněného jako provozovatele distribuční soustavy omezen v souladu s touto smlouvou v obvyklém užívání nemovité věci nebo mu vznikla újma na majetku, má právo na přiměřenou jednorázovou náhradu. Právo na náhradu lze uplatnit u provozovatele distribuční soustavy do 2 let ode dne, kdy k omezení nebo újmě došlo, jinak právo zaniká.
2. Provozovatel distribuční soustavy je povinen co nejvíce šetřit práv vlastníků dotčených nemovitých věcí a vstup na jejich nemovitou věc jim oznámit. Po skončení prací je povinen uvést nemovitou věc do předchozího stavu, nebo není-li to možné s ohledem na povahu provedených prací, do stavu odpovídajícímu předchozímu účelu či užívání dotčené nemovité věci a oznámit tuto skutečnost vlastníku nemovité věci. Po provedení odstranění nebo okleštění stromů je povinen na svůj náklad provést likvidaci vzniklého klesu a zbytků po těžbě.

VII.

GasNet, s.r.o. je, ve smyslu Nařízení Evropského parlamentu a Rady (EU) 2016/679 ze dne 27. dubna 2016 o ochraně fyzických osob v souvislosti se zpracováním osobních údajů a o volném pohybu těchto údajů a o zrušení směrnice 95/46/ES (obecné nařízení o ochraně osobních údajů), správcem osobních údajů subjektů údajů. Informace o jejich zpracování vyžadované platnými právními předpisy, včetně jejich rozsahu a účelu zpracování, přehledu práv a povinností GasNet, s.r.o. a aktualizovaného seznamu zpracovatelů osobních údajů, jsou zveřejněny na webové stránce GasNet, s.r.o. (www.gasnet.cz/cs/informace-o-zpracovani-osobnich-udaju) a při uzavírání smlouvy nebo kdykoli v průběhu jejího trvání budou subjektu údajů poskytnuty na jeho vyžádání, adresované písemně na adresu sídla GasNet, s.r.o. nebo do jeho datové schránky ID rdxzhzt.

VIII.

1. Tato smlouva včetně jejích případných dodatků podléhá uveřejnění v registru smluv dle zákona číslo 340/2015 Sb., o zvláštních podmínkách účinnosti některých smluv, uveřejňování těchto smluv a o registru smluv (zákon o registru smluv), ve znění pozdějších předpisů (dále jen „**zákon o registru smluv**“).
2. Smlouvu bez zbytečného odkladu, nejpozději do 10 dnů od uzavření smlouvy, uveřejní povinný. Při uveřejnění je povinný postupovat tak, aby nebyla ohrožena doba zahájení plnění ze smlouvy, pokud si ji smluvní strany sjednaly, případně vyplývá-li z účelu smlouvy. Pro uveřejnění opravy platí ustanovení tohoto článku o uveřejnění obdobně.

3. Smluvní strany prohlašují, že tato smlouva neobsahuje obchodní tajemství, jež by nebylo možné uveřejnit.
4. Povinný zajistí, aby při uveřejnění této smlouvy nebyly uveřejněny informace, které nelze uveřejnit podle platných právních předpisů (osobní údaje zaměstnanců oprávněného, jejich pracovní pozice a kontakty, telefonické i emailové adresy, apod.) a dále, aby byly znečitelněny podpisy osob zastupujících smluvní strany.
5. Verze smlouvy k uveřejnění a znění metadat budou před uveřejněním v registru smluv odsouhlaseny oběma smluvními stranami. Strana povinná zašle k potvrzení smlouvy k uveřejnění včetně metadat do 5 dnů od podpisu smlouvy, oprávněný zašle vyjádření straně povinné k obdrženým dokumentům k uveřejnění do 5 dnů od jejich obdržení.
6. Tato smlouva nabývá účinnosti dnem uveřejnění v registru smluv v souladu s § 6 odst. 1 zákona o registru smluv.

IX.

1. Smlouva se vyhotovuje v 3 stejnopisech, z nichž po 1 obdrží každá smluvní strana, 1 stejnopis je určen pro potřeby řízení před katastrálním úřadem.

V Plzni dne 10.1. 2022

[Redacted signature]

Jitka Lepíčková
povinný

**PLZEŇSKÁ
TEPLÁRENSKÁ, a.s.**
REALIZACE INVESTIC
Doubřavická 2760/1, 301 00 Plzeň
IČ: 49790480 DIČ: CZ49790480

V Plzni dne 19-01- 2022

[Redacted signature]

oprávněný

[Redacted signature]

oprávněný

GasNet Služby, s.r.o.
Plynárenská 499/1
Zábrdovice
602 00 Bm
IČ: 27935311, DIČ: CZ27935311
-426-

VÝKAZ DOSAVADNÍHO A NOVÉHO STAVU ÚDAJŮ KATASTRU NEMOVITOSTÍ

Dosavadní stav				Nový stav														
Označení pozemku parc. číslem	Výměra parcely		Druh pozemku	Označení pozemku parc. číslem	Výměra parcely		Druh pozemku	Typ stavby	Způsob využití	Způsob využití	Zpús. určení výměr	Porovnání se stavem evidence právních vztahů						
	ha	m ²	Způsob využití		ha	m ²	Způsob využití	Způsob využití				Díl přechází z pozemku označeného v		Číslo listu vlastnictví	Výměra dílu		Označení dílu	
												katastru nemovitostí	dvířější poz. evidenci		ha	m ²		
603/4												603/4		8966				
603/7												603/7		8966				

Druh věcného břemene: dle právních listin

Oprávněný: dle právních listin

Seznam souřadnic (S-JTSK):
Souřadnice pro zápis do KN

Číslo bodu	Y	X	kk	Poznámka
1	820977.34	1068851.09	3	
2	820986.15	1068844.99	3	
3	820991.17	1068843.58	3	
4	821011.89	1068856.94	3	
5	821020.14	1068857.78	6	
6	821025.42	1068863.29	6	
7	821021.94	1068862.29	3	
8	821010.43	1068861.12	3	
9	820990.47	1068848.24	3	
10	820988.01	1068848.93	3	
11	820979.77	1068854.63	3	
12	820978.94	1068855.21	3	
13	820976.50	1068851.67	3	

GEOMETRICKÝ PLÁN pro	Geometrický plán ověřil úředně oprávněný zeměměřický inženýr	Stejnopis ověřil úředně oprávněný zeměměřický inženýr:
vymezení rozsahu věcného břemene k části pozemku	Jméno, příjmení: [REDACTED]	Jméno, příjmení: [REDACTED]
	Číslo položky seznamu úředně oprávněných zeměměřických inženýrů: 570/95	Číslo položky seznamu úředně oprávněných zeměměřických inženýrů: 570/95
	Dne: 3.6.2021 Číslo: 409/2021	Dne: 9.6.2021 Číslo: 348/2021
	Náležitosti a přesnosti odpovídá právním předpisům.	Tento stejnopis odpovídá geometrickému plánu v elektronické podobě uloženému v dokumentaci katastrálního úřadu.
Vyhotovitel: HRDLIČKA spol. s r.o. Děčínská 361/7 47001 Česká Lípa	Katastrální úřad souhlasí s očíslováním parcel.	Ověření stejnopisu geometrického plánu v listinné podobě.
Číslo plánu: 411-54/2020	KÚ pro Plzeňský kraj KP Plzeň - město [REDACTED] PGP - 726/2021 - 405 2021.06.09 09:04:33 CEST	
Okres: Plzeň-město		
Obec: Plzeň		
Kat. území: Plzeň 4		
Mapový list: Plzeň 8-4/23		
Dosavadním vlastníkům pozemků byla poskytnuta možnost seznámit se v terénu s průběhem navrhovaných nových hranic, které byly označeny předepsaným způsobem.		

603/4

