

DODATEK č. 4

k nájemní smlouvě č. 11 N 12/39

Smluvní strany:

Česká republika – Státní pozemkový úřad
Sídlo: Husinecká 1024/11a, 130 00 Praha 3
zastoupený Ing. Jiří Novotný, vedoucí Pobočky Česká Lípa
adresa: Dubická 2362, 470 01 Česká Lípa
IČ: 01312774
DIČ: CZ 01312774
bankovní spojení: Česká národní banka
č. účtu: 150017-3723001/0710

Statní pozemkový úřad

Doručeno: 11.12.2014

SPU 623250/2014

listy: 15 přílohy:

druh:



spuess5676f5ae

(dále jen „pronajímatel“)

- na straně jedné -

a

obchodní firma: **Českolipská farma s.r.o.**
IČ: 273 26 454
sídlo: **Nové Zákupy 315, Zákupy, PSČ 471 23**
Zapsána v obchodním rejstříku vedeného Krajským soudem v Ústí nad Labem, oddíl C, vložka 24417,
osoba oprávněná jednat za právnickou osobu: Mgr. Ing. Martin Němeček- jednatel společnosti,
MVDr. Ing. Anton Herman – zmocněnec, na základě generální plné moci

(dále jen „nájemce“)

- na straně druhé -

uzavírají tento dodatek č.4 k nájemní smlouvě č. 11N12/39, kterým se mění předmět nájmu a výše ročního nájemného.

1. Dne 25.6.2013 nabyla vlastnické právo k této nemovité věci, v obci Skalice u České Lípy, **k.ú. Skalice u České Lípy**, druh evid. KN, **parcelní č. 909/2** třetí osoba, Obec Skalice u České Lípy, na základě smlouvy o bezúplatném převodu pozemku č. 1002981339.

Ode dne podání návrhu na vklad smlouvy na katastrální úřad, nenáleží pronajímateli nájemné.

2. Dne 8.9.2014 nabyla vlastnické právo k nemovitým věcem v obci Sloup v Čechách, **k.ú. Sloup v Čechách**, druh evid. KN, **části parcelního č. 903/1** (tj. nově p.č. 903/1 a p.č. 903/4 dle GP č. 1057-47/2014) a parcelní č. **911/1** oprávněná osoba, Římskokatolická farnost Sloup v Čechách, zastoupena generálním vikářem, panem ThLic. Stanislavem Příbylem, CSsR., na základě Dohody o vydání zemědělské nemovitosti 415148/2013.

Ode dne nabytí právní moci rozhodnutí, nenáleží pronajímateli nájemné.

3. Na základě skutečností vyplývajících z GP č. 1057-47/2014, se upravuje dotčený předmět nájemní smlouvy takto:

Obec	Kat.území	Druh evidence	Parcela č. původ./nová		Výměra m2- nová	Druh pozemku
Sloup v Čechách	Sloup v Čechách	KN	903/1	903/3	2.060	TTP

4. Smluvní strany se dohodly na tom, že s ohledem na skutečnosti uvedené v bodě 1., 2. tohoto dodatku se nově stanovuje výše **ročního nájemného** na částku **10.114,- Kč** (slovy: desettisícstočtrnáct korun českých).

Roční nájemné u pozemků, které nebyly předmětem převodu: 10.114,- Kč (slovy: desettisícstočtrnáct korun českých).

Alikvotní části ročního nájemného u pozemků, které byly předmětem převodu: 31,- Kč (slovy: třicetjedna korun českých).

K 1. 10. 2015 je nájemce povinen zaplatit částku **10.084,- Kč** (slovy: desettisícosmdesátčtyři korun českých) tj. **10 114,44 Kč + (- 30,57 Kč).**

Tato částka se skládá z ročního nájemného u pozemků, které nebyly předmětem převodu, a z alikvotních částí ročního nájemného u pozemků, které byly předmětem převodu. Alikvotní části jsou vypočítány za období od předchozího data splatnosti do rozhodného data.

Přílohou č. 1 je výpočet dodatku.

Přílohou č. 2 je výpis stávajícího předmětu nájemní smlouvy.

Další přílohou je GP s grafickým znázorněním.

5. Tento dodatek nabývá platnosti a účinnosti dnem podpisu oběma smluvními stranami.

6. Tento dodatek je vyhotoven v 3 stejnopisech, z nichž každý má platnost originálu. Jeden stejnopis přebírá nájemce a dva jsou určeny pro pronajímatele.

7. Ostatní ujednání smlouvy nejsou tímto dodatkem č. 4 dotčena.

8. Smluvní strany po přečtení tohoto dodatku prohlašují, že s jeho obsahem souhlasí a že je shodným projevem jejich vážné a svobodné vůle, a na důkaz toho připojují své podpisy.

V České Lípě, dne 13.11.2014

STÁTNÍ POZEMKOVÝ ÚŘAD

Krajský pozemkový úřad pro Liberecký kraj

Pobočka Česká Lípa

Dubická 2362

470 01 Česká Lípa

.....
Státní pozemkový úřad
vedoucí pobočky Česká Lípa
Ing. Jiří Novotný
pronajímatel

.....
Českolipská farma s.r.o.
MVDr. Ing. Anton Herman -zmocněnec
na základě generál. plné moci
nájemce

.....
za správnost: Mgr. Iveta Jurčová

Výpis

z obchodního rejstříku, vedeného
Krajským soudem v Ústí nad Labem
oddíl C, vložka 24417

Datum zápisu:	28. června 2007
Spisová značka:	C 24417 vedená u Krajského soudu v Ústí nad Labem
Obchodní firma:	Českolipská farma s.r.o.
Sídlo:	, Nové Zákupy 315, 471 23 Zákupy
Identifikační číslo:	273 26 454
Právní forma:	Společnost s ručením omezeným
Předmět podnikání:	zemědělská výroba podle zvláštního zákona
Statutární orgán:	
jednatel:	Mgr. Ing. MARTIN NĚMEČEK, dat. nar. 14. srpna 1975 Jakubská 649/8, Staré Město, 110 00 Praha 1 Den vzniku funkce: 1. října 2014
Počet členů:	1
Způsob jednání:	Jednatel je oprávněn zastupovat společnost ve všech věcech samostatně. Podepisování za společnost se děje tak, že k obchodní firmě společnosti připojí jednatel svůj podpis s uvedením jména a funkce.
Společníci:	
Společník:	Ing. PETR KROGMAN, dat. nar. 5. června 1973 Suchdolské náměstí 746/12, Suchdol, 165 00 Praha 6
Podíl:	Vklad: 25 000,- Kč Splaceno: 25 000,- Kč Obchodní podíl: 1,25 % Druh podílu: základní, bez zvláštních práv a povinností Kmenový list: nebyl vydán
Společník:	Spojené farmy a.s., IČ: 250 96 630 Evropská 423/178, Vokovice, 160 00 Praha 6
Podíl:	Vklad: 60 000,- Kč Splaceno: 60 000,- Kč Obchodní podíl: 3 % Druh podílu: základní, bez zvláštních práv a povinností Kmenový list: nebyl vydán
Společník:	Českolipská zemědělská a.s., IČ: 254 97 391 Zákupy, Nové Zákupy 315, PSČ 47123
Podíl:	Vklad: 1 760 000,- Kč Splaceno: 1 760 000,- Kč Obchodní podíl: 88 % Druh podílu: základní, bez zvláštních práv a povinností Kmenový list: nebyl vydán

Společník: Ing. KAMIL TOMAN, dat. nar. 8. dubna 1974
Jasanová 1909, 253 01 Hostivice

Podíl: **Vklad:** 25 000,- Kč
Splaceno: 25 000,- Kč
Obchodní podíl: 1,25 %
Druh podílu: základní, bez zvláštních práv a povinností
Kmenový list: nebyl vydán

Společník: Ing. MAGDALENA HRUŠKOVÁ, dat. nar. 1. prosince 1965
Arbesovo náměstí 742/12, Smíchov, 150 00 Praha 5

Podíl: **Vklad:** 25 000,- Kč
Splaceno: 25 000,- Kč
Obchodní podíl: 1,25 %
Druh podílu: základní, bez zvláštních práv a povinností
Kmenový list: nebyl vydán

Společník: Ing. MICHAL HECZKO, dat. nar. 10. února 1979
K Chotolu 845, 252 62 Horoměřice

Podíl: **Vklad:** 25 000,- Kč
Splaceno: 25 000,- Kč
Obchodní podíl: 1,25 %
Druh podílu: základní, bez zvláštních práv a povinností
Kmenový list: nebyl vydán

Společník: Ing. IVANA KROGMANOVÁ, dat. nar. 24. května 1976
Na Špitálce 2447/3, Dejvice, 160 00 Praha 6

Podíl: **Vklad:** 20 000,- Kč
Splaceno: 20 000,- Kč
Obchodní podíl: 1 %
Druh podílu: základní, bez zvláštních práv a povinností
Kmenový list: nebyl vydán

Společník: JUDr. KLÁRA TOMANOVÁ, dat. nar. 21. dubna 1976
Jasanová 1909, 253 01 Hostivice

Podíl: **Vklad:** 20 000,- Kč
Splaceno: 20 000,- Kč
Obchodní podíl: 1 %
Druh podílu: základní, bez zvláštních práv a povinností
Kmenový list: nebyl vydán

Společník: LUBOR KITZLER, dat. nar. 8. července 1964
č.p. 20, 463 53 Janovice v Podještědí

Podíl: **Vklad:** 20 000,- Kč
Splaceno: 20 000,- Kč
Obchodní podíl: 1 %
Druh podílu: základní, bez zvláštních práv a povinností
Kmenový list: nebyl vydán

Společník: PETR BÍLEK, dat. nar. 4. října 1965
K. H. Máchy 186, 471 06 Horní Police

Podíl: **Vklad:** 20 000,- Kč
Splaceno: 20 000,- Kč
Obchodní podíl: 1 %
Druh podílu: základní, bez zvláštních práv a povinností
Kmenový list: nebyl vydán

Základní kapitál: 2 000 000,- Kč

Ostatní skutečnosti:

Dne 28.6.2007 byla uzavřena Smlouva o prodeji části podniku společnosti Angusland s.r.o. - Farma Pihel. Prodávajícím je Angusland s.r.o., kupujícím je Českolipská farma s.r.o., se sídlem Zákupy, Nové Zákupy 315, PSČ 471 23, IČ: 273 26 454.

Obchodní korporace se podřídila zákonu jako celku postupem podle § 777 odst. 5 zákona č. 90/2012 Sb., o obchodních společnostech a družstvech.

PLNÁ MOC

Já, níže podepsaná obchodní společnost **Českolipská farma s.r.o.**, se sídlem Zákupy, Nové Zákupy 315, PSČ 471 23, IČ 273 26 454, zapsaná v obchodním rejstříku vedeném Krajským soudem v Ústí nad Labem v oddílu C, vložka 24417, zastoupená jednatelem Mgr. Ing. Martinem Němečkem

zmocňuji

MVDr., Ing. Antona Hermana, narozeného dne 25. 09. 1969, bytem Varnsdorf, Kollárova 1933, PSČ 407 47,

aby mě zastupoval ve všech níže uvedených věcech, aby mým jménem a na můj účet vykonával veškerá právní jednání, resp. veškeré hmotněprávní a procesněprávní úkony, přijímal veškeré doručované písemnosti, podával návrhy, žádosti, podněty, a to vše i tehdy, když je podle právních nebo jiných předpisů zapotřebí zvláštní plné moci:

- a) s úřady státní správy a samosprávy při výkonu předmětu podnikání zmocnitele a při plnění veškerých zákonných, registračních a ohlašovacích povinností zmocnitele;
- b) s profesními celky a sdruženími při výkonu předmětu podnikání zmocnitele;
- c) s jinými právníckými a fyzickými osobami při výkonu předmětu podnikání zmocnitele.

Tato plná moc neopravňuje zmocněnce v žádném případě k právním jednáním jménem zmocnitele směřujícím k/kdy:

- a) prodeji závodu nebo jeho části, jakékoliv fúzi či přeměně zmocnitele;
- b) jednotlivá transakce či zatížení pro zmocnitele překročí částku ve výši 100.000,- Kč;
- c) k uzavření či ukončení nájemních vztahů v nemovitostech ve vlastnictví zmocnitele;
- d) k prodeji či směně či jakéhokoli jinému zcizení a zatížení nemovitých věcí nebo jiných věcí nad hodnotu 100.000,- Kč ve vlastnictví zmocnitele (zejména zřízením zástavního práva, věcného břemene, opce, zadržovacího práva, předkupního práva nebo jakéhokoli jiného práva třetí strany s podobným účinkem).


Tato plná moc je platná do dne 30.6.2015 a nahrazuje veškeré dříve udělené plné moci.

Praha, dne 7. 11. 2014


Mgr. Ing. Martin Němeček
jednatel
Českolipská farma s.r.o.

Já, níže podepsaný **MVDr., Ing. Anton Herman**, narozen dne 25. 09. 1969, bytem Varnsdorf, Kollárova 1933, PSČ 407 47, zmocnění, jež je mi udělováno v plném rozsahu a bez výhrad přijímám.

Praha, dne 7. 11. 2014


MVDr., Ing. Anton Herman

Výpočet nájmu pro smlouvu č. 11N12/39

Datum tisku: 13.11.2014

Spočítáno ke dni: 1.10.2015

Parcela / Díl	Skup.	Výměra [m2]	Datum přidání	Datum vydání	Počet dní	Nájem
Vydané parcely						
Skalice u České Lípy						
909 2 0	2	262	16.11.2012	25.6.2013	463	-12,90
262						-12,90
Sloup v Čechách						
903 1	2	3 717	1.1.2012	8.9.2014	-23	-10,59
911 1 0	2	2 486	1.1.2012	8.9.2014	-23	-7,08
6 203						-17,67
6 465						-30,57
Stávající parcely						
Arnultovice u Nového Boru						
549 4 0	2	3 349	1.1.2012		365	112,19
3 349						112,19
Česká Lípa						
4 070 2 0	2	6 571	1.1.2012		365	285,18
5 688 2 0	2	21 469	1.1.2012		365	931,75
5 820 1 0	2	750	1.1.2012		365	32,55
5 820 6 0	2	348	1.1.2012		365	15,10
5 825 522 0	2	11 094	1.1.2012		365	481,47
40 232						1 746,05
Pihel						
172 3 0	2	58 114	1.1.2012		365	3 033,55
58 114						3 033,55
Skalice u České Lípy						
909 1 0	2	3 375	16.11.2012		365	130,95
909 3 0	2	4 181	16.11.2012		365	162,22
984 1 0	2	22 823	1.1.2012		365	885,53
1 007 1 0	2	24 760	1.1.2012		365	960,68
1 034 1 0	2	8 474	1.1.2012		365	328,79
1 046 1 0	2	3 658	1.1.2012		365	141,93
67 271						2 610,10
Sloup v Čechách						
903 3 0	2	2 060	8.9.2014		365	93,11
1 200 1 0	2	16 374	1.1.2012		365	740,10
1 212 1 0	2	31 475	1.1.2012		365	1 422,67
1 293 1 0	2	4 768	1.1.2012		365	215,51
1 293 4 0	2	3 123	1.1.2012		365	141,16
57 800						2 612,55
226 766						10 114,44
CELKEM:		233 231				10 083,87

Příloha k nájemní smlouvě č. 11N12/39

Českolipská farma s.r.o.

Variabilní symbol: 1111239

Uzavřeno: 29.12.2011

Roční nájem:

Nové Zákupy 315

Datum tisku: 13.11.2014

Účinná od: 1.1.2012

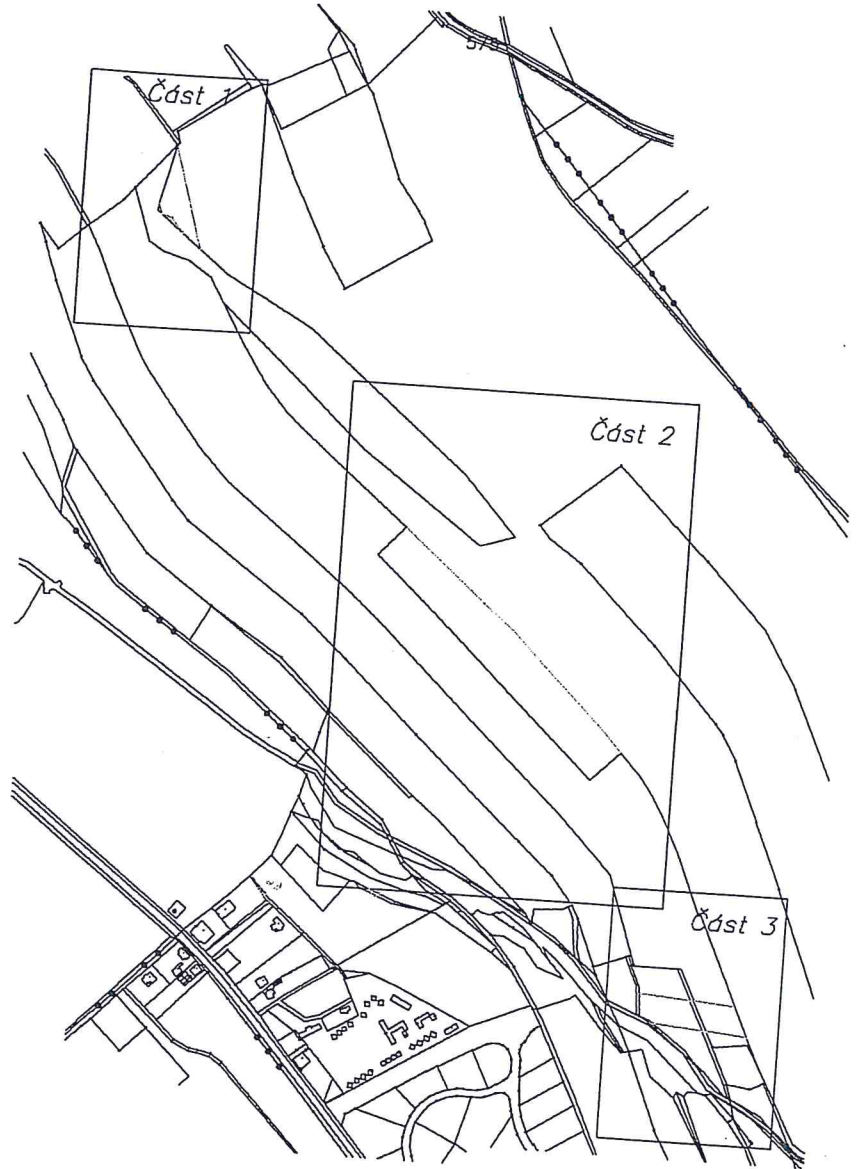
10 405 Kč


Zákupy

Katastr	Parcela	/	Díl	Skup.	Kultura	Číslo LV	Cena za ha [Kč]	Výměra [m2]	%	Nájem [Kč]
Arnultovice u Nového Boru										
	549	4	0	2	7	11 000	33 500	3 349	1,0	112,19
								3 349		112,19
Česká Lípa										
	4 070	2	0	2	7	10 002	43 400	6 571	1,0	285,18
pozor církev!	5 688	2	0	2	7	10 002	43 400	21 469	1,0	931,75
	5 820	1	0	2	7	10 002	43 400	750	1,0	32,55
	5 820	6	0	2	7	10 002	43 400	348	1,0	15,10
	5 825 522	0	2	2		10 002	43 400	11 094	1,0	481,47
								40 232		1 746,05
Píhel										
	172	3	0	2	2	10 002	52 200	58 114	1,0	3 033,55
								58 114		3 033,55
Skalice u České Lípy										
	909	1	0	2	14	10 002	38 800	3 375	1,0	130,95
	909	3	0	2	7	10 002	38 800	4 181	1,0	162,22
nově z p.č. 984/1	984	1	0	2	7	10 002	38 800	22 823	1,0	885,53
	1 007	1	0	2	7	10 002	38 800	24 760	1,0	960,68
nově z p.č. 1034	1 034	1	0	2	7	10 002	38 800	8 474	1,0	328,79
nově z p.č. 1046	1 046	1	0	2	7	10 002	38 800	3 658	1,0	141,93
								67 271		2 610,10
Sloup v Čechách										
nově z p.č. 903/1	903	3	0	2	7	10 002	45 200	2 060	1,0	93,11
z p.č.1200/1 (GP 20	1 200	1	0	2	7	10 002	45 200	16 374	1,0	740,10
z p.č.1212/1 (GP 20	1 212	1	0	2	7	10 002	45 200	31 475	1,0	1 422,67
z p.č.1293/1 (GP 20	1 293	1	0	2	7	10 002	45 200	4 768	1,0	215,51
z p.č.1293/1 (GP 20	1 293	4	0	2	7	10 002	45 200	3 123	1,0	141,16
								57 800		2 612,55
CELKEM:								226 766		10 114 Kč



PŘEHLED KLADU ČASTÍ GP



GEOMETRICKÝ PLÁN pro rozdělení pozemku	Geometrický plán ověřil úředně oprávněný zeměměřický inženýr:	
	Jméno, příjmení: Ing. Josef Rančák Číslo položky seznamu úředně oprávněných zeměměřických inženýrů: 424/95 Dne: 22.5.2014	Stejnopis ověřil úředně oprávněný zeměměřický inženýr:
	Číslo: 172/2014 Náležitostní a přesností odpovídá právním předpisům.	Jméno, příjmení: Ing. Josef Rančák Číslo položky seznamu úředně oprávněných zeměměřických inženýrů: 424/95 Dne: 23.5.2014
Vyhovitel: Geodézie On Line spol. s r.o. Moskevská 13 Česká Lípa Číslo plánu: 1057-47/2014 Okres: Česká Lípa Obec: Sloup v Čechách Kat. území: Sloup v Čechách Mapový list: Nový Bor 8-5/13, 8-5/32, 8-5/34 Dosavadním vlastníkům pozemků bylo poskytnuta možnost seznámit se v terénu s průběhem navrhovaných nových hranic, které byly označeny příslušným způsobem: viz. seznam souřadnic	Katastrální úřad souhlasí s očíslováním parcel. KÚ pro Liberecký kraj KP Česká Lípa Zdeněk Krejčí PGP-437/2014-501 2014.05.23 08:57:48 CEST	
	Tento stejnopis odpovídá geometrickému plánu v elektronické podobě uloženému v dokumentaci katastrálního úřadu. Ověření stejnopisu geometrického plánu v listinné podobě.	
		

VÝKAZ DOSAVADNÍHO A NOVÉHO STAVU ÚDAJŮ KATASTRU NEMOVITOSTÍ

Dosavadní stav					Nový stav												
Označení pozemku arc. číslem	Výměra parcely		Druh pozemku	Označení pozemku parc. číslem	Výměra parcely		Druh pozemku	Typ stavby	Způsob využití	Způsob využití	Způsob určení výměr	Parovnictví se stavem evidence právních vztahů		Výměra dílu		Označení dílu	
	ha	m ²			ha	m ²						Díl přechází z pozemku označeného v katastru nemovitostí	Číslo listu vlastnictví	ha	m ²		
895/1 *1)	39	24 56	travní p.	895/1	37	24	47	travní p.			2						
				895/28			23	travní p.			2	895/1	10002		23		
				895/29			74	travní p.			2	895/1	10002		74		
				895/30			22	19	travní p.			2	895/1	10002	22	19	
				895/31	1	76	92	travní p.			2	895/1	10002	1	76	92	
895/23	9	33	travní p.	895/23	9	11	87	travní p.			2						
				895/32			15	12	travní p.			2	895/23	10002		15	12
				895/33			6	01	travní p.			2	895/23	10002		6	01
903/1 *1)	57	77	travní p.	903/1			18	13	travní p.			2					
				903/3			20	60	travní p.			2	903/1	10002		20	60
				903/4			19	05	travní p.			2	903/1	10002		19	05
				49	15	33					49	15	33				

*1) Rozdíl v součtu výměr mezi dosavadní a nově vypočtenou výměrou skupiny dle bodu 14.6a přílohy vyhlášky č.357/2013 Sb.

Výkaz údajů o bonitovaných půdně ekologických jednotkách (BPEJ) k parcelám nového stavu

Parcelní číslo podle		Kód BPEJ	Výměra		BPEJ na dílu parcely	Parcelní číslo podle		Kód BPEJ	Výměra		BPEJ na dílu parcely
katastru nemovitostí	zjednodušené evidenze		ha	m ²		katastru nemovitostí	zjednodušené evidenze		ha	m ²	
895/1		71410	5	04	42	895/31	71410		48	26	
		74400		3	23		74710	1	28	66	
		74410	13	16	72	895/32	71410		8	29	
		74710	16	93	51		74410		6	83	
		76701	2	06	59		71410		1	45	
895/23		71410	2	80	03	895/33	74410		4	56	
		74410		5	09		903/1	71410		3	53
		74710	6	26	75	74410			14	60	
895/28		74710			23	903/3		74410		20	60
895/29		74710			74	903/4	74410		19	05	
895/30		74710			22	19					

Seznam souřadnic (S-JTSK)

Č. bodu	Souřadnice pro zápis do KN			Poznámka
	Y	X	kód kv.	
281-65	722051.86	970907.06	3	pův. hr. znak
281-67	722069.88	970982.12	4	dřev. kolík
282-17	721410.53	971811.56	4	dřev. kolík
282-18	721406.37	971811.68	4	dřev. kolík
282-19	721453.39	971834.38	4	dřev. kolík
282-43	721450.86	971868.54	3	kraj asfaltu
415-1	721985.24	971050.89	4	dřev. kolík
844-57	721349.12	971940.02	3	dřev. kolík
844-58	721364.54	971898.03	3	pův. hr. znak
906-30	721438.31	971873.02	3	dřev. kolík
906-32	721395.98	971903.52	3	dřev. kolík
979-25	721759.92	971323.52	3	dřev. kolík
979-31	721494.32	971565.42	3	dřev. kolík
979-37	721388.49	971747.31	3	dřev. kolík
979-38	721336.52	971862.94	3	dřev. kolík
979-39	721312.08	971916.47	4	dřev. kolík
1	722068.10	970974.71	4	hr. znak z plastu

Seznam souřadnic (S-JTSK)

Č. bodu	Souřadnice pro zápis do KN			Poznámka
	Y	X	kód kv.	
2	722064.64	970986.38	4	hr. znak z plastu
3	722052.42	970990.47	3	hr. znak z plastu
4	722039.45	971006.84	4	hr. znak z plastu
5	722018.25	971024.07	4	hr. znak z plastu
6	721662.86	971405.12	3	dřev. kolík
7	721625.90	971435.25	3	dřev. kolík
8	721586.93	971474.08	3	dřev. kolík
9	721514.94	971544.04	3	dřev. kolík
10	721452.79	971842.47	4	hr. znak z plastu
11	721393.79	971846.57	4	hr. znak z plastu
12	721389.29	971846.95	4	hr. znak z plastu
13	721341.94	971850.87	3	dřev. kolík
14	721434.70	971875.62	3	hr. znak z plastu
15	721377.68	971880.27	4	hr. znak z plastu
16	721372.96	971880.65	4	hr. znak z plastu
17	721326.71	971884.42	4	dřev. kolík

Body označené dřevěným kolíkem jsou ohroženy zemědělskou činností

Informace o parcele

Okres	Česká Lípa	Obec	Skalice u České Lípy
Katastrální území	747904 Skalice u České Lípy		
Parcela	909/2 (18.7.2013)		
Výměra	262 m ²		
Úh pozemku	ostatní plocha	Využití nem.	ostatní komunikace
Řízení	V-2436/2013 Řízení ukončeno	Parcelní skupina	Katastr nemovitostí - pozemkové
Mapový list	DKM		
LV	Název	Podíl	Typ práv. vztahu
1	Obec Skalice u České Lípy, Cast obce:Skalice u České Lípy 377-Skalice u České Lípy, 47117	1/1	Vlastnické právo

Listiny k řízení, ve kterém se údaje o parcele zapsaly/zrušily

Řízení	V-2436/2013 Řízení ukončeno
Typ listiny	Smlouva
Změna pr. vztahu	a
Další údaje listiny	o bezúplatném převodu pozemků (zák.č.95/1999 Sb.)
Zhotovitel	č. 1002981339

Listiny k řízení, ve kterém se údaje o LV zapsaly/zrušily

Číslo listiny	40696	Řízení	Z-9900070/1996 Řízení ukončeno
Typ listiny	Kupní smlouva V11		
Popis	ze dne 23.2.1996. Právní účinky vkladu ke dni 26.2.1996.		
Změna pr. vztahu	a		
Doplnění zhotovitele	POLVZ:701996 KATUZ:747904 LISTDRUH:61		

Počet parcel	1
Výměra celkem[m ²]	262