

Niže uvedeného dne, měsíce a roku uzavřely smluvní strany:



NMNSML20220025

1. Svaz vodovodů a kanalizací Žďársko

se sídlem: Vodárenská 2, 591 01 Žďár nad Sázavou

statutární zástupce: Ing. Dagmar Zvěřinová, předsedkyně předsednictva

k jednání oprávněn: Mgr. Reda Ifrah

IČ: 43383513 DIČ: CZ43383513

Reg. pod č. j. 8/93 OkÚ, Žďár nad Sázavou (dále jen SVK Žďársko)

jako vlastník stávajících staveb vodovodu a kanalizace v zájmovém území připravované stavby „Nové Město na Moravě – Úpravy přechodu pro chodce na ul. Žďárská – u DPS“

2. Město Nové Město na Moravě

se sídlem: Vratislavovo nám. 103, 592 31 Nové Město na Moravě

zastoupeno: panem Michalem Šmardou, starostou města

IČ: 00294900

jako investor stavby:

„Nové Město na Moravě – Úpravy přechodu pro chodce na ul. Žďárská – u DPS“

3. VODÁRENSKÁ AKCIOVÁ SPOLEČNOST, a.s.

se sídlem: Soběšická 820/156, 638 01 Brno

přístupující k dohodě – z titulu provozovatele a správce majetku SVK Žďársko

zastoupena: Ing. Karlem Fuchsem, ředitelem divize Žďár nad Sázavou,

VODÁRENSKÉ AKCIOVÉ SPOLEČNOSTI, a.s.

Studentská 1133, 591 21 Žďár nad Sázavou,

IČ: 49455842 DIČ: CZ 49455842 (dále jen VAS)

Společnost je zapsána v OR odd. B, vložka 1181, vedeném Krajským soudem v Brně

ve smyslu platného zákona 274/2001 Sb. tuto

DOHODU

o prostorovém uspořádání staveb

(č. smlouvy DPUS/ 1/2022 (dále v textu též jen Dohoda).)

I.

1. SVK Žďársko je vlastníkem stávajících staveb vodovodu DN 80 LT a kanalizace DN 400 KA (dále jen „staveb vodních děl“) v městě a k. ú. Nové Město na Moravě, v lokalitě ul. Žďárská, tj. v zájmovém území připravované stavby „Nové Město na Moravě – Úpravy přechodu pro chodce na ul. Žďárská – u DPS“.
Provozovatelem „staveb vodních děl“ je VAS.
2. Město Nové Město na Moravě je zadavatelem projektové dokumentace a investorem stavby „Nové Město na Moravě – Úpravy přechodu pro chodce na ul. Žďárská – u DPS“, jež řeší umístění nového kabelu veřejného osvětlení vč. stožáru v lokalitě ul. Žďárská v kat. území Nové Město na Moravě, (dále jen „veřejného osvětlení“) i do ochranných pásem stávajících staveb vodních děl.
3. V zájmovém území se také mohou nacházet potrubí vodovodních a kanalizačních přípojek, tyto přípojky jsou však dle příslušných zákonných ustanovení ve vlastnictví majitelů nemovitostí, jež jsou těmito přípojkami na vodovod a kanalizaci napojeny.
4. Vzájemná prostorová poloha „staveb vodních děl“ a „veřejného osvětlení“ je vyznačena ve výkresu z projektové dokumentace „Nové Město na Moravě – Úpravy přechodu pro chodce na ul. Žďárská – u DPS“, který je přílohou této „Dohody o prostorovém uspořádání staveb“.

5. Vzhledem k tomu, že investor stavby „veřejného osvětlení“, z důvodu již existujících „staveb vodních děl“, nemůže dodržet zákonem stanovená ochranná pásma těchto staveb vodních děl (dle zák. 274/2001 Sb., § 23, odst. 3, v platném znění, u vodovodu a u kanalizace do \varnothing 500mm činí ochranné pásmo 1,5m na každou stranu od vnějšího líce stěny potrubí, u vodovodu a u kanalizace nad \varnothing 500mm činí ochranné pásmo 2,5m na každou stranu od vnějšího líce stěny potrubí), požádal SVK Žďársko, jako vlastníka těchto zařízení a VAS, jako jejich provozovatele, o udělení souhlasu s prostorovým uspořádáním staveb (dle zák. 274/2001 Sb., § 23, odst. 5, v platném znění a to souhlasu dle ust. § 23, odst. 5, písm. „a)“ a „d“).

II.

S ohledem na výše uvedené skutečnosti se účastníci dohodli na následujícím:

SVK Žďársko a VAS s prostorovým uspořádáním staveb, dle zák. 274/2001 Sb., § 23, odst. 5, písm. „a)“ a „d)“, souhlasí za těchto podmínek:

1. Podmínkou realizace stavby „veřejného osvětlení“ v ochranných pásmech „staveb vodních děl“, je dodržení alespoň minimální vzdálenosti „veřejného osvětlení“ dle schválené projektové dokumentace od stávajících „staveb vodních děl“ (od vnějšího líce potrubí ve smyslu zákona 274/2001 Sb. v platném znění).
2. V případě potřeby provádění jakýchkoliv stavebních prací a prací, souvisejících s údržbou či opravou „veřejného osvětlení“ dle této „Dohody o prostorovém uspořádání staveb“, v ochranném pásmu „staveb vodních děl“ - tj v úsecích vyznačených v situaci dle projektu „veřejného osvětlení“, jež je přílohou této „Dohody o prostorovém uspořádání staveb“, si Město Nové Město na Moravě předem vyžádá souhlas SVK Žďársko a bude respektovat podmínky, které pro provádění těchto prací v zájmu ochrany „staveb vodních děl“ SVK Žďársko stanoví.
3. Město Nové Město na Moravě se zavazuje, že uhradí veškeré škody a újmy, které případně v souvislosti s prováděním prací při vybudování „veřejného osvětlení“ v ochranném pásmu „staveb vodních děl“ vzniknou SVK Žďársko a rovněž případné škody a újmy, které případně vzniknou VAS při vybudování „veřejného osvětlení“ z důvodu přerušení či vadné dodávky pitné vody nebo přerušení či vadného odvádění odpadních vod.
4. V případě potřeby provádění jakýchkoliv stavebních prací, souvisejících s údržbou či opravou „staveb vodních děl“, je SVK Žďársko oprávněn tyto práce provést sám, či prostřednictvím VAS. Je přitom povinen postupovat tak, aby zabezpečil „veřejné osvětlení“, umístěné v ochranném pásmu „staveb vodních děl“ před poškozením v rozsahu platných stavebních předpisů a norem. Případné vícenáklady na zabezpečení „veřejného osvětlení“, (tj. rozdíl mezi běžnou cenou nákladů opravy, srovnatelnou s obdobnými opravami a jejím navýšením z důvodu ochrany veřejného osvětlení, což je například ochranné pažení výkopu apod., jejichž navýšení posoudí kvalifikovaný odborník), se Město Nové Město na Moravě zavazuje uhradit.
5. Pokud přes veškerou péči a dodržení technologických postupů dojde při údržbě a opravách „staveb vodních děl“ k poškození „veřejného osvětlení“, umístěného v ochranném pásmu „staveb vodních děl“, zavazuje se uhradit náklady na uvedení „veřejného osvětlení“ do řádného technického stavu Město Nové Město na Moravě.
6. Pro rozhodnutí správního orgánu ke zhotovení stavby „veřejného osvětlení“ dále platí ostatní podmínky vyjádření VAS čj. ZR/4441/2021-Še, jež je přílohou této dohody a jež je povinen investor dodržet.

III.

Po uzavření této „Dohody o prostorovém uspořádání staveb“ SVK Žďársko a VAS nemají námítky k rozhodnutí správního orgánu pro realizaci stavby:

„Nové Město na Moravě – Úpravy přechodu pro chodce na ul. Žďárská – u DPS“

IV.

„Dohoda o prostorovém uspořádání staveb“ je vyhotovena na základě žádosti Města Nové Město na Moravě, za účelem naplnění zákona č. 274/2001 Sb., § 23, odst. 5, písm. „a“) a „d“).

Tato „Dohoda o prostorovém uspořádání staveb“ je platná dnem podpisu smluvními stranami a účinná je dnem podpisu smluvními stranami.

Tato „Dohoda o prostorovém uspořádání staveb“ byla uzavřena v souladu s usnesením Rady Města Nové Město na Moravě přijatým na její schůzi č. 55, konané dne 11. 6. 2018 pod bodem č.38/55/RM/2018.

Uzavření této „Dohody o prostorovém uspořádání staveb“ je realizováno v rámci práv a povinností, vyplývajících ze Stanov a ostatních předpisů SVK Žďársko. „Dohoda o prostorovém uspořádání staveb“ byla schválena předsednictvem SVK Žďársko dne 25.11.2021.

Strany této dohody shodně prohlašují, že žádné ustanovení v této dohodě nemá charakter obchodního tajemství, jež by požívalo zvláštní ochrany.

Městu svědčí zákonné zmocnění (zák. č. 89/2012 Sb., občanský zákoník, zák. č. 128/2000 Sb., o obcích) ke shromažďování, nakládání a zpracovávání osobních údajů v souvislosti s uzavřením této dohody.


SVK Žďársko a VAS podpisem této dohody souhlasí s uveřejněním celého textu této dohody v registru smluv dle zákona č. 340/2015 Sb., o zvláštních podmínkách účinnosti některých smluv uveřejňování těchto smluv a o registru smluv ("zákon o registru smluv").

Tato dohoda nepodléhá uveřejnění v registru smluv dle zákona číslo 340/2015 Sb., o zvláštních podmínkách účinnosti některých smluv, uveřejňování těchto smluv a o registru smluv (zákon o registru smluv), ve znění pozdějších předpisů (dále jen „zákon o registru smluv“). Smluvní strany se dohodly, že dohodu dobrovolně, nad rámec zákona o registru smluv, uveřejní město Nové Město na Moravě nejpozději do 30 dnů od uzavření dohody. Pro uveřejnění opravy platí ustanovení tohoto článku o uveřejnění obdobně.

Smluvní strany souhlasí se zněním této „Dohody o prostorovém uspořádání staveb“. Prohlašují, že si ji řádně pročetly a podepsaly podle jejich svobodné vůle, nikoli v tísní a za nápadně nevýhodných podmínek, což stvrzují podpisy svých oprávněných zástupců. Smluvní strany jsou si rovněž vědomy právních důsledků plynoucích z této „Dohody o prostorovém uspořádání staveb“.

Vzhledem k veřejnoprávnímu charakteru stavebníka účastníci výslovně prohlašují, že jsou s touto skutečností obeznámeni a souhlasí se zpracováním svých údajů s ohledem na zákon č. 106/1999 Sb., o svobodném přístupu k informacím, ve znění pozdějších předpisů, a rovněž se zveřejněním smluvních podmínek obsažených v této smlouvě v rozsahu a za podmínek vyplývajících z příslušných právních předpisů.


Smluvní strany se zavazují, že obchodní a technické informace, které jim byly svěřeny druhou stranou, nepřístupní třetím osobám bez písemného souhlasu dotčené smluvní strany a nepoužijí tyto informace k jiným účelům, než je k plnění podmínek smlouvy. Dokumentaci a informace lze použít pouze pro účely vyplývající ze smlouvy, pro jiné účely smí být použity pouze s předchozím písemným souhlasem dotčeného subjektu.



„Dohoda o prostorovém uspořádání staveb“ je vyhotovena ve 3 stejnopisech po 4 stranách pro každé paré s přílohami uvedenými v čl. I. a čl. II. této dohody.



Jedno paré „Dohody o prostorovém uspořádání staveb“ je učeno pro SVK Žďársko, 1 paré pro Město Nové Město na Moravě a 1 paré pro VAS.

Žďár nad Sázavou
Dne: 4. 1. 2022




.....
Svaz vodovodních a kanalizačních Žďársko
v zastoupení manažerem
Mgr. nem

Nové Město na Moravě
Dne: 21. 01. 2022




.....
Město Nové Město na Moravě
v zastoupení starostou města
panem Michalem Šmardou

Žďár nad Sázavou
Dne: -6. 01. 2022



.....
VODÁRENSKÁ A
v zastoupení ředitelem divize Žďár n. S.
Ing. Karlem Fuchsem



ENVIGEST, s. r. o.
Masarykova 305
592 31 NOVÉ MĚSTO NA MORAVĚ

Váš dopis č. j.
Číslo jednací ZR/4441/2021-Še
Vyřizuje Šemrinc Jiří
Tel. +420 566 651 146
Žďár nad Sázavou 16. 11. 2021

Vyjádření VODÁRENSKÉ AKCIOVÉ SPOLEČNOSTI, a. s., divize Žďár nad Sázavou (dále jen VAS) k projektové dokumentaci k územnímu a stavebnímu řízení na akci: „Úpravy přechodu pro chodce na ul. Žďárská – u DPS“, p. č. 1680/1, 1655/1, 1660/1 a 1664, k. ú. Nové Město na Moravě

Investor: Město Nové Město na Moravě, Vratislavovo nám. 103, 592 31 Nové Město na Moravě

Předložená projektová dokumentace zpracovaná projektantem, Ing. Janem Červinkou, zakázkové číslo 21P04 (datum 08/2021) řeší úpravu stávajícího přechodu pro chodce na ul. Žďárská v Novém Městě na Moravě. Bude provedena úprava varovných pásů doplněno VO nasvětlení přechodu, tím dojde k vytvoření bezpečných podmínek pro pohyb osob s ohledem na charakter lokality a s ohledem zejména na prostorové možnosti oblasti (dále jen stavba).

1. Vyjádření k technickému řešení projektu

Dle předloženého technického řešení je stavba (nového stožáru nasvětlení přechodu a části kabelového rozvodu VO) umístěna mimo jiné i v ochranném pásmu stávajícího vodovodu (DN 80 LT) a kanalizace (DN 400 KA) v majetku Svazu vodovodů a kanalizací Žďársko (dále jen SVK Žďársko) a ve správě VAS.

Dle zákona č. 274/2001 Sb. § 23, odst. (3) v platném znění je ochranné pásmo výše uvedeného vodovodu ve správě VAS a to 1,5 m od vnějšího líce potrubí vodovodu na obě strany.

Dle zákona č. 274/2001 Sb. § 23, odst. (3) v platném znění je ochranné pásmo výše uvedené kanalizace (DN 400 KA) ve správě VAS a to 2,5 m od vnějšího líce potrubí kanalizace na obě strany.

K udělení souhlasu k pracím v ochranném pásmu vodovodu a kanalizace ve smyslu zákona č. 274/2001 Sb. (zákon o vodovodech a kanalizacích) § 23, odst. (5) v platném znění je příslušný vlastník vodovodu a kanalizace – SVK Žďársko.

S navrženým řešením v rozsahu dle předložené projektové dokumentace k žádosti o vydání rozhodnutí o umístění stavby a stavebního povolení VAS

souhlasí za předpokladu dodržení níže uvedených podmínek VAS k realizaci stavby.

VAS upozorňuje, že v souladu s ustanovením § 159 odst. (1) - (3) zák. č. 183/2006 Sb. v platném znění projektant odpovídá za správnost, celistvost, úplnost a následně i bezpečnost stavby provedené podle jím zpracované projektové dokumentace pro vydání územního rozhodnutí a proveditelnost stavby podle této dokumentace, jakož i za technickou a ekonomickou úroveň projektu technologického zařízení včetně vlivů na životní prostředí. Je povinen dbát právních předpisů a obecných požadavků na výstavbu vztahujících se ke konkrétnímu stavebnímu záměru a působit v součinnosti s příslušnými dotčenými orgány.

VODÁRENSKÁ AKCIOVÁ SPOLEČNOST, a.s.
Divize Žďár nad Sázavou
Studentská 1133, 591 21 Žďár nad Sázavou
Bankovní spojení: 1806751/0100
Telefon: +420 566 651 111, e-mail: divize@vaszr.cz

SÍDLO SPOLEČNOSTI:
Soběšická 820/156, Lesná, 638 00 Brno
IČ: 49455842, DIČ: CZ49455842
Společnost je zaregistrována v obchodním rejstříku
vedeném Krajským soudem v Brně, oddíl B, vložka 1181

www.vodarenska.cz

2. Vyjádření k realizaci stavby „Úpravy přechodu pro chodce na ul. Žďárská – u DPS“

- 2.1. Před zahájením realizace stavby požadujeme nejprve provést vytyčení trasy vodovodu a kanalizace ve správě VAS (z hlediska VAS se jedná o stoky jednotné a oddílné dešťové kanalizace) včetně vodovodních a kanalizačních přípojek

Vytyčení vodovodu ve správě VAS Vám na objednávku zajistí útvar dispečinku VAS (telefon: 566 651 159, [REDACTED]).

Vytyčení kanalizace ve správě VAS Vám na objednávku zajistí mistr provozu VaK Nové Město na Moravě, pan Fila (telefon: 566 618 768, [REDACTED]).

V místech, kde bude navržená stavba umístěna v ochranném pásmu stávajícího vodovodu ve správě VAS požaduje VAS přesnost stávajícího vodovodu ve správě VAS určit zemní sondou na náklady výše uvedeného investora a to za přítomnosti níže uvedeného odpovědného pracovníka VAS (viz níže bod č. 2.5.).

Za vytyčení vodovodních a kanalizačních přípojek nacházejících se v zájmovém území stavby je v souladu se zákonem č. 274/2001 Sb. § 3, odst. (3) v platném znění zodpovědný jejich majitel – majitel pozemku či stavby připojených na vodovod a kanalizaci, neprokáže-li se opak.

- 2.2. V rámci realizace stavby požadujeme respektovat ochranné pásmo:

- vodovodu ve správě VAS v souladu se zákonem č. 274/2001 Sb. § 23, odst. (3) v platném znění – 1,5 m
- kanalizace ve správě VAS v souladu se zákonem č. 274/2001 Sb. § 23, odst. (3) v platném znění – 1,5 až 2,5 m (dle DN a hloubky uložení potrubí kanalizace)
- vodovodních přípojek v souladu s ČSN 75 5411, článek 4.4 – 1,5 m
- kanalizačních přípojek v souladu s ČSN 75 6101, článek 6.1.13 – 0,75 m.

V místě navrženého umístění stožáru veřejného osvětlení do ochranného pásma stávajícího vodovodu (DN 80 LT) ve správě VAS požaduje VAS dodržet minimální vzdálenost vnějšího líce základové konstrukce stožáru od vnějšího líce sondou vytyčeného potrubí vodovodu ve správě VAS minimálně 0,3 m, základovou konstrukci stožáru uložit do hloubky minimálně tak, aby při opravách a rekonstrukcích vodovodu nedošlo k poškození stavby stožáru.

V místě navrženého umístění kabelového rozvodu veřejného osvětlení do ochranného pásma stávajícího kanalizace (DN 400 KA) ve správě VAS souhlasí VAS s umístěním navržené stavby v ochranném pásmu stávající kanalizace ve správě VAS v souladu s předloženou zastavovací situací č. výkresu C101.3, VAS však upozorňuje, že tato vzdálenost musí být minimálně VAS v souladu s ČSN 73 6005, tj. minimální vzdálenost vnějšího líce chráničky stavby kabelového rozvodu VO od vnějšího líce vytyčeného potrubí kanalizace včetně šachet 0,5 m.

- 2.3. Křížení inženýrských sítí s vodovodem a kanalizací ve správě VAS s vodovodními a kanalizačními přípojkami musí být pod úhlem v rozmezí 90 - 60° při respektování minimální svislé vzdálenosti v souladu s ČSN 73 6005. Zemní kabelové rozvody musí být uloženy do chráničky.
- 2.4. V zájmovém území stavby nesmí být po ukončení stavby v ochranném pásmu vodovodu a kanalizace ve správě VAS včetně přípojek provedeny terénní úpravy, při nichž by došlo ke snížení a navýšení terénu nad vodovodem a kanalizací ve správě VAS a přípojkami v rozporu se zákonem č. 274/2001 Sb. § 23, odst. (5), písmeno d) v platném znění, v rozporu s ČSN 75 5401, s ČSN 75 5411, s ČSN 75 6101 a s ČSN 73 6005. Poklopy ovládacích prvků vodovodu a kanalizace ve správě VAS (hydranty, šoupata, uzávěry vodovodních přípojek a kanalizační šachty) musí být osazeny do případné nové nivelety upraveného terénu a musí být trvale volně přístupné.
- 2.5. Ke kontrole výše uvedených podmínek požadujeme přizvat:
- vodovod a kanalizace ve správě VAS, vodovodní a kanalizační přípojky (na veřejném prostranství) - mistra provozu VaK Nové Město na Moravě, pana Filu.

O vlastní kontrole musí být sepsán zápis – **příloha č. 1.**

- 2.6. Případné škody na zařízení ve správě VAS způsobené stavbou „Úpravy přechodu pro chodce na ul. Žďárská – u DPS“ hradí investor. Případné přeložky zařízení ve správě VAS vyvolané stavbou „Úpravy přechodu pro chodce na ul. Žďárská – u DPS“ hradí dle zákona č. 274/2001 Sb. § 24 v platném znění investor.
- 2.7. Kladné stanovisko VAS k vydání kolaudačního souhlasu na předmětnou stavbu popřípadě kladné stanovisko pro uvedení předmětné stavby do užívání vyhotoví VAS až po předložení dokladu uvedeného v bodě 2.5. a dále po předložení níže uvedeného geodetického zaměření stavby.

Doklady uvedené v bodě č. 2.7. prosím předávejte:

- osobně na VAS v úředních dnech (pondělí od 7:00 až 11:00 hod, 12:00 až 15:00 hod, středa od 7:00 až 11:00 hod, 12:00 až 17:00 hod) – Ing. Jiřímu Šemrincovi
- osobně na VAS mimo úřední dny na podatelnu VAS – dveře č. 18
- zasláním elektronicky na e-mailovou adresu: [REDACTED]@vaszr.cz
- zasláním na adresu - VAS, Studentská 1133, 591 21 Žďár nad Sázavou

3. Vyjádření pro stavební úřad k vydání rozhodnutí o umístění stavby a stavebního povolení

S vydáním rozhodnutí o umístění stavby a stavebního povolení (s uzavřením veřejnoprávní smlouvy o umístění a o provedení stavby) na stavbu „Úpravy přechodu pro chodce na ul. Žďárská – u DPS“ VAS

souhlasí za předpokladu dodržení následujících podmínek:

s ohledem na to, že stavba zasahuje do ochranného pásma vodovodu a kanalizace v majetku SVK Žďársko, je možno vydat požadované rozhodnutí jen na základě písemného souhlasu vlastníka tohoto vodovodu a kanalizace ve smyslu § 23 odst. (5) zákona o vodovodech a kanalizacích č. 274/2001 Sb. v platném znění. Kontaktní osoba z SVK Žďársko - p. Vojta – telefon: [REDACTED], e-mail: [REDACTED]@svkzdarsko.cz.

Rozhodnutí o umístění stavby a stavební povolení bude dále obsahovat seznam dokladů nutných pro uvedení stavby do užívání, a to zejména:

1. geodetické zaměření stavby v listinné podobě i v prostředí MicroStation (v souřadném systému S-JTSK, data ve formátu dgn)
2. stanovisko VAS o provedené kontrole a převzetí dokladů prokazujících splnění podmínek ochrany zařízení ve správě VAS dotčených stavbou.

Toto vyjádření vydává VAS v zastoupení SVK Žďársko podle čl. VI, odst. 7., písmeno b) a c) Smlouvy o nájmu, provozování a správě vodovodů a kanalizací uzavřené mezi výše uvedenými stranami dne 31. 12. 2013.

Platnost vyjádření je 1 rok ode dne vydání.

[REDACTED]
Ing. Karel Fuch
ředitel divize

Příloha
Příloha k bodu [REDACTED] 5.

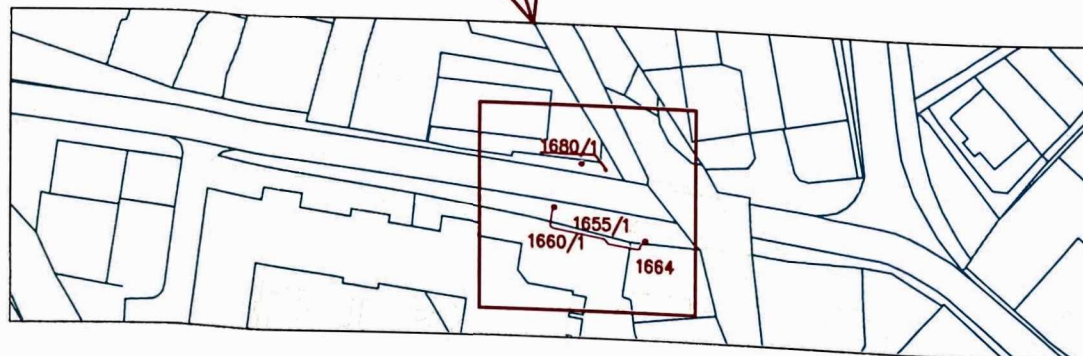
Na vědomí

SVK Žďársko – p. Vojta + podklady zaslány na e-mail 16. 11. 2021
VAS, provoz VaK Nové Město na Moravě + podklady v SW EVK
VAS, TÚ – Ing. Šemrinc + podklady zaslány na e-mail 16. 11. 2021

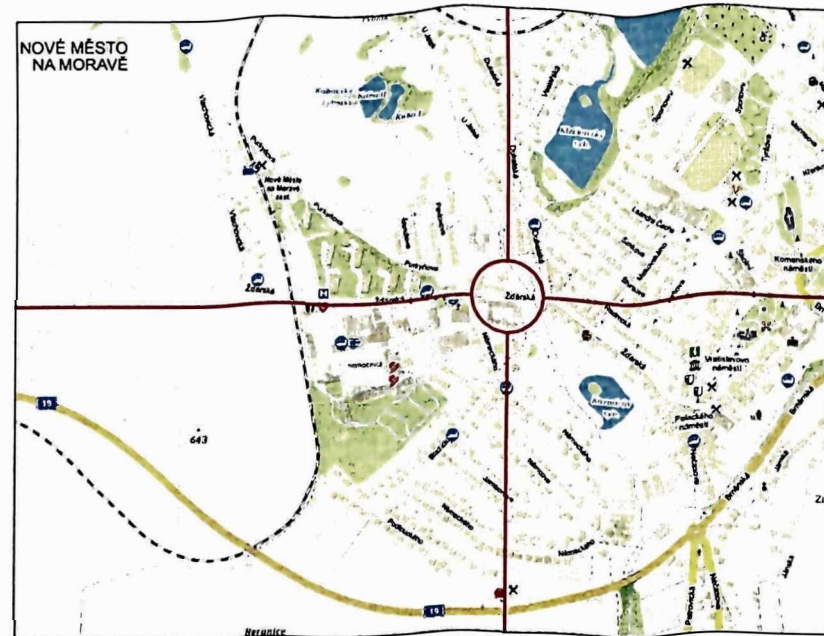
ŘEŠENÉ ÚZEMÍ – ortomapa KN



ZÁKRES DO MAPY KN



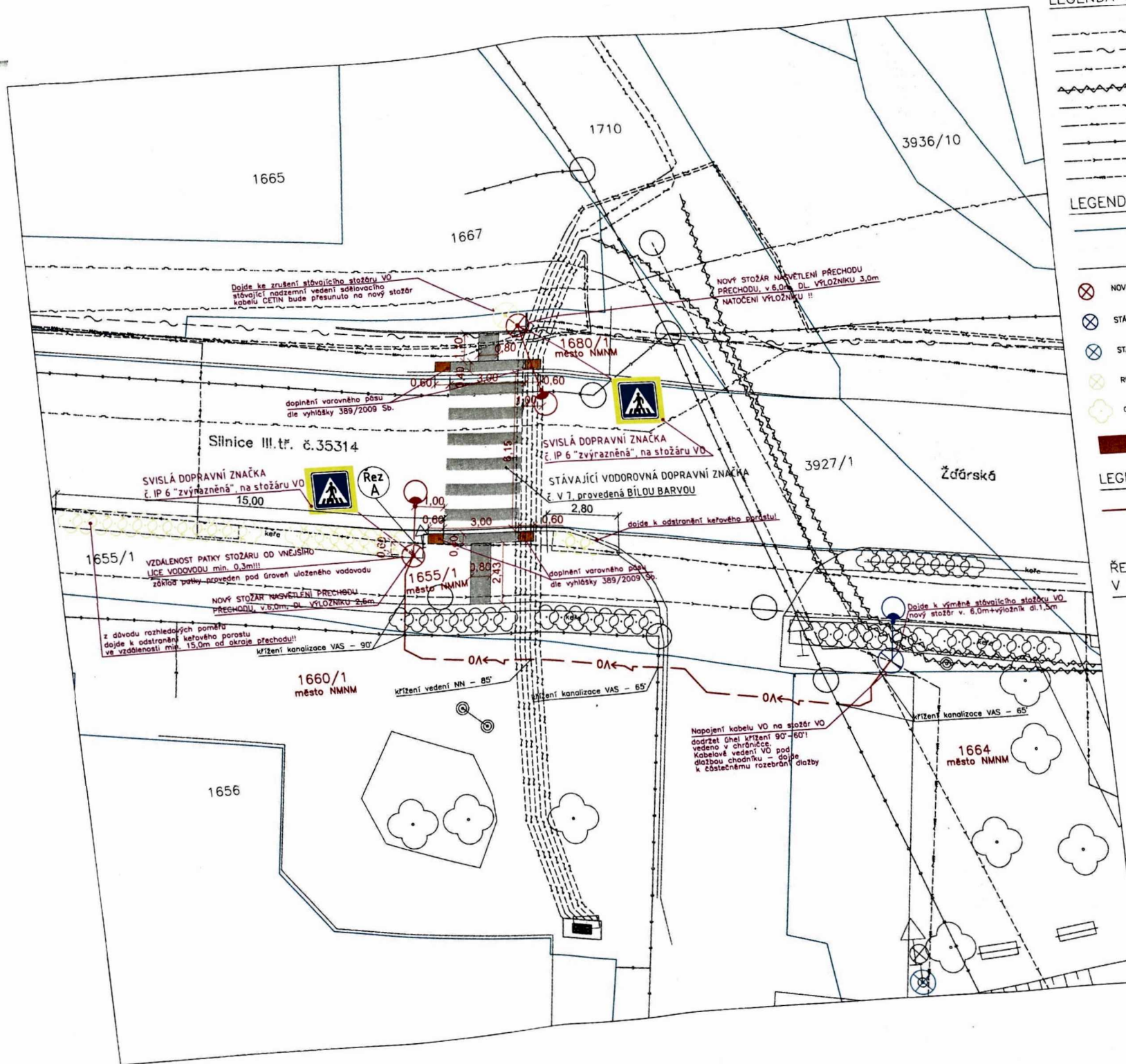
ŘEŠENÉ ÚZEMÍ



LEGENDA BAREV

- HRANICE PARCEL
- HRANICE PLOCH Z KN
- ZÁJMOVÉ ÚZEMÍ
- NOVÉ OBJEKTY

| | | | |
|---|-------------------------|--------------------------------|--|
| Zodpovědný projektant Ing. Jan Červinka | HIP Ing. Jakub Dufek | Vypracoval Ing. Jakub Dufek | ENVIGEST PRO s.r.o. Žďárská 990 592 31 Nové Město na Moravě IČ 29319382 www.envigest.cz tel. 777 616 825 envigest@envigest.cz |
| Investor: Město Nové Město n. M., Vratislavovo nám. 103, 592 31 Místo stavby: KÚ MNM, p. č. 1680/1, 1655/1, 1660/1, 1664 | | | |
| Okres: Žďár nad Sázavou | | Kraj: Vysočina | Formát: A3 |
| Úpravy přechodu pro chodce na ul. Žďárská - u DPS | | | Datum: 12/2021 |
| | | | Stupeň: DPS |
| Obsah: SITUACE ZÁBORU STAVBY | | | Číslo zakázky: 21P04 |
| | | | Měřítko: Číslo výkresu B.1 |



LEGENDA STÁVAJÍCÍCH SÍTÍ

- SDĚLOVACÍ KABEL – PODZEMNÍ
- SDĚLOVACÍ KABEL – NADZEMNÍ
- VEDENÍ NN – PODZEMNÍ
- ZRUŠENÉ PODZEMNÍ VEDENÍ NN
- PLYN NTL
- VODOVOD
- JEDNOTNÁ KANALIZACE
- DEŠŤOVÁ KANALIZACE
- VEREJNÉ OSVĚTLENÍ

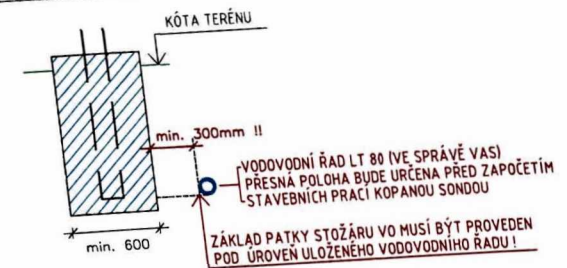
LEGENDA BAREV

- HRANICE PARCEL
- HRANICE PLOCH DLE KN
- ZAMĚŘENÍ
- ⊗ NOVÉ STOŽÁRY NASVĚTLENÍ PŘECHODU, v. 6,0 m, 2ks
- ⊗ STÁVAJÍCÍ STOŽÁRY VO – VÝMĚNA ZA NOVÝ V.6,0m, + výložník 1,5m
- ⊗ STÁVAJÍCÍ STOŽÁRY VEREJNEHO OSVĚTLENÍ – BEZE ZMĚN
- ⊗ RUŠENÝ STOŽÁR VEREJNEHO OSVĚTLENÍ
- ⊗ ODSTRANĚNÉ KERÉ
- DOPLNĚNÍ VAROVNÝCH PASŮ – dlažba slepecká, červená, 200x100x80mm

LEGENDA NOVÝCH SÍTÍ

- NOVÉ PODZEMNÍ KABELOVÉ VEDENÍ VO – dl. 25,0m ULOŽENO V CHRÁNICI

ŘEZ A – PROVEDENÍ ZÁK. PATKY STOŽÁRU VO V BLÍZKOSTI VODOVODNÍHO ŘÁDU



| | | | |
|---|---|--------------------------------|---|
| Zodpovědný projektant Ing. Jan ČERVINKA | HIP Ing. Jakub Dufek | Vypracoval Ing. Jakub Dufek | ENVIGEST PRO s.r.o. Žďárská 990 592 31 Nové Město na Moravě IČ 29319382 www.envigest.cz envigest@envigest.cz |
| Investor: Město Nové Město na Moravě, Vrstalovo nám. 103, 592 31 | Místo stavby: KÚ MNM, p. č. 1660/1, 1655/1, 1660/1, 1664 | Okres: Žďár nad Sázavou | |
| ÚPRAVA PŘECHODU PRO CHODCE UL. ŽĎÁRSKÁ (u pečov.domu) | | | Formát A2 |
| Obsah: SITUACE DOPRAVNÍ STAVBY | | | Datum 08/2021 Stupeň DUR/DSP Číslo zakázky 21P04 Měřítko 1:100 Číslo výkresu C101.2 |