





Dle rozdělovníku

Č.j.: 613/OŽP/19-107

Karlovy Vary 1.7.2021

21.10.2021 NABÝLO  
PRÁVNÍ MOCÍ**ROZHODNUTÍ**

Magistrát města Karlovy Vary, odbor životního prostředí (dále jen „správní orgán“), příslušný dle ustanovení § 7 odst. 2 zákona č. 128/2000 Sb., o obcích (obecní zřízení), ve znění pozdějších předpisů, ustanovení § 2 odst. 1 zákona č. 314/2002 Sb., o stanovení obcí s rozšířenou působností, ve znění pozdějších předpisů, a jako orgán státní správy myslivosti v souladu s § 60 zákona č. 449/2001 Sb., o myslivosti, ve znění pozdějších předpisů (dále jen „zákon o myslivosti“),

**rozhodl**

- A. o změně hranice společenstevní honitby Kojšovice a vlastní honitby Čerták**, podle ust. § 31 odst. 4 zákona o myslivosti, vyplývající ze změn vlastnictví k honebním pozemkům, o kterou požádali jejich vlastníci pozemků uvedení v příloze č.1 tohoto rozhodnutí, která tvoří nedílnou součást tohoto rozhodnutí,
- B. o návrhu na vyrovnání hranic honiteb podle ustanovení § 31 odst. 1 a odst. 2 zákona o myslivosti** o kterou požádal účastník správního řízení, kterým je držitel vlastní honitby Čerták, tj. Lesy České republiky, s.p., Přemyslova 1106/19, 500 08 Nový Hradec Králové, IČO 42196451.

**A.1. částečně povoluje změnu výměry společenstevní honitby Kojšovice (NUTS CZ4103309038) a určuje hranice společenstevní honitby Kojšovice** podle ust. § 31 odst. 4 zákona o myslivosti

uznanou rozhodnutím Magistrátu města Karlovy Vary, odboru životního prostředí č.j. 5050/OŽP/17-16 ze dne 2.2.2018, které nabylo právní moci dne 1.3.2018.

**Celková výměra společenstevní honitby Kojšovice původní:**  
1150,6685 ha

Zemědělské pozemky (ha)	Ostatní plocha (ha)	Lesní pozemky (ha)	Vodní plocha (ha)
770,5429	63,3012	308,1868	8,6376
<b>Cellkem (ha)</b>	<b>1150,6685</b>		

**Celková výměra honebních pozemků přiřčovaných ke společenstevní honitbě Kojšovice:**  
**131,3150 ha**, výčet přiřčovaných honebních pozemků ve vlastnictví žadatelů je uveden v příloze č. 1 tohoto rozhodnutí, které tvoří jeho nedílnou součást:

Zemědělské pozemky (ha)	Ostatní plocha (ha)	Lesní pozemky (ha)	Vodní plocha (ha)
115,5140	13,5091	0,9357	1,3562
<b>Celkem (ha)</b>	<b>131,3150</b>		

**Celková výměra společenstevní honitby Kojšovice po provedené změně:**  
**1281,9835 ha**

Zemědělské pozemky (ha)	Ostatní plocha (ha)	Lesní pozemky (ha)	Vodní plocha (ha)
886,0569	76,8103	309,1225	9,9938
<b>Celkem (ha)</b>	<b>1281,9835</b>		

**Nepřiřčovaný pozemek ke společenstevní honitbě Kojšovice:**

p.p.č. 434/1 v k.ú. Smilov u Štědré, vlastník [REDAKCE] o výměře 1,3330 ha.

**Celková výměra honebních pozemků navržených k přiřčování ke společenstevní honitbě Kojšovice:**  
**168,9490 ha**, výčet honebních pozemků navržených k přiřčování je uveden v příloze č. 2 tohoto rozhodnutí, které tvoří jeho nedílnou součást:

Zemědělské pozemky (ha)	Ostatní plocha (ha)	Lesní pozemky (ha)	Vodní plocha (ha)
28,1077	11,6591	126,7555	2,4267
<b>Celkem (ha)</b>	<b>168,9490</b>		

**Změna hranice společenstevní honitby Kojšovice s vlastní honitbou Čerták se stanoví takto:**

Od stávající hranice honitby v místě propustku pro Luhovský potok pod silnicí č. 207 mezi obcemi Smilov a Radyně se hranice odklání severním směrem a běží po hranici p.p.č. 1068 k.ú. Radyně k lesnímu pozemku na p.č. 561/1 k.ú. Smilov u Štědré a pokračuje po jeho okraji směrem severním podél pozemků p.č. 1054 k.ú. Radyně a p.č. 599/1 k.ú. Brložec u Štědré až k vodní ploše na p.p.č. 827/1 k.ú. Radyně a p.p.č. 597 k.ú. Brložec u Štědré, kterou obchází po severní straně až k hrázi a výtoku Luhovského potoka. Hranice dále sleduje tento potok až p.p.č. 603 k.ú. Přestání, kde se hranice odklání od Luhovského potoka a dále běží po cestě podél lesního pozemku p.č. 307 k.ú. Přestání. Po této cestě hranice běží až ke k.p.p.č. 335/3 k.ú. Přestání, kde se hranice od cesty odklání a vrací se na Luhovský potok, který dále sleduje až po soutok s řekou Střelou, kde se napojuje na stávající hranici honitby.

Zákres průběhu změněné hranice společenstevní honitby Kojšovice je vyznačen na mapě, která je přílohou č. 3 tohoto rozhodnutí, která tvoří jeho nedílnou součást.

**A.2. povoluje změnu výměry vlastní honitby Čerták (NUTS CZ4103209037) a určuje hranice vlastní honitby Čerták podle ust. § 31 odst. 4 zákona o myslivosti**

uznanou rozhodnutím Okresního úřadu Karlovy Vary, referátu životního prostředí č.j. ŽP/392/93-206/1 ze dne 8.3.1993, které nabylo právní moci dne 30.3.1993.

**Celková výměra honebních pozemků vlastní honitby Čerták původní:  
1017,4284 ha**

Zemědělské pozemky (ha)	Ostatní plocha (ha)	Lesní pozemky (ha)	Vodní plocha (ha)
269,2488	63,9069	671,8158	12,4569
<b>Celkem (ha)</b>	<b>1017,4284</b>		

**Celková výměra honebních pozemků odejmutých z vlastní honitby Čerták:**

**300,2640 ha**, tyto pozemky jsou uvedeny v příloze č. 4 tohoto rozhodnutí, která tvoří jeho nedílnou součást:

Zemědělské pozemky (ha)	Ostatní plocha (ha)	Lesní pozemky (ha)	Vodní plocha (ha)
143,6217	25,1682	127,6912	3,7829
<b>Celkem (ha)</b>	<b>300,2640</b>		

**Celková výměra vlastní honitby Čerták po provedené změně:  
717,1644 ha:**

Zemědělské pozemky (ha)	Ostatní plocha (ha)	Lesní pozemky (ha)	Vodní plocha (ha)
125,6271	38,7387	544,1246	8,6740
<b>Celkem (ha)</b>	<b>717,1644</b>		

**Změna hranice vlastní honitby Čerták se společenstevní honitbou Kojšovice se stanoví takto:**


Od stávající hranice honitby v místě propustku pro Luhovský potok pod silnicí č. 207 mezi obcemi Smilov a Radyně se hranice odklání severním směrem a běží po hranici p.p.č. 1068 k.ú. Radyně k lesnímu pozemku na p.č. 561/1 k.ú. Smilov u Štědré a pokračuje po jeho okraji směrem severním podél pozemků p.č. 1054 k.ú. Radyně a p.č. 599/1 k.ú. Brložec u Štědré až k vodní ploše na p.p.č. 827/1 k.ú. Radyně a p.p.č. 597 k.ú. Brložec u Štědré, kterou obchází po severní straně až k hrázi a výtoku Luhovského potoka. Hranice dále sleduje tento potok až p.p.č. 603 k.ú. Přestání, kde se hranice odklání od Luhovského potoka a dále běží po cestě podél lesního pozemku p.č. 307 k.ú. Přestání. Po této cestě hranice běží až ke k.p.p.č. 335/3 k.ú. Přestání, kde se hranice od cesty odklání a vrací se na Luhovský potok, který dále sleduje až po soutok s řekou Střelou, kde se napojuje na stávající hranici honitby.

Zákres průběhu změněné hranice vlastní honitby Čerták je vyznačen na mapě, která je přílohou č. 5 tohoto rozhodnutí, která tvoří jeho nedílnou součást.


**Změna hranice společenstevní honitby Kojšovice a vlastní honitby Čerták je platná k datu nabytí právní moci tohoto rozhodnutí.**

**B. nepovoluje vyrovnání hranic honiteb podle ustanovení § 31 odst. 1 a odst. 2 zákona o myslivosti, o kterou požádal účastník správního řízení, kterým je držitel vlastní honitby Čerták, tj. Lesy České republiky, s.p., Přemyslova 1106/19, 500 08 Nový Hradec Králové, IČO 42196451.**

Účastníci řízení dle § 27 odst. 1 písm. a) správního řádu



Účastníci řízení dle § 27 odst. 2 správního řádu



### Odůvodnění:

#### **Průběh řízení**

Dne 24.1.2019 a 28.1.2019 požádali vlastníci honebních pozemků, [REDAKCE], o změnu hranice honiteb Kojšovice a Čerták na základě ustanovení § 31 odst. 4 zákona o myslivosti, vyplývající ze změn vlastnictví k honebnímu pozemku.

Dne 24.1.2019 a 5.2.2019 požádali vlastníci honebních pozemků, [REDAKCE], o změnu hranice honiteb Mostec a Čerták na základě ustanovení § 31 odst. 4 zákona o myslivosti, vyplývající ze změn vlastnictví k honebnímu pozemku.

Správní orgán usnesením č.j. 613/OŽP/19-8 ze dne 13.2.2019 sloučil řízení ve věci změny honitby „Čerták“ a „Mostec“ z důvodu změny vlastnických vztahů na základě § 31 odst. 4 zákona o myslivosti, o kterou požádali vlastníci honebních pozemků tj. [REDAKCE] a řízení ve věci změny honitby „Čerták“ a „Kojšovice“ z důvodu změny vlastnických vztahů na základě § 31 odst. 4 zákona o myslivosti, o kterou požádali vlastníci honebních pozemků tj. Statek Chyšě s.r.o., [REDAKCE]. Žadosti byly správnímu orgánu doručeny dne 24.1.2019; 28.1.2019 a 5.2.2019, jsou ve správním spise vedeny pod č.j. 613/OŽP/19-1; 613/OŽP/19-3; 613/OŽP/19-4; 613/OŽP/19-5; 613/OŽP/19-6 a 613/OŽP/19-7.

Dne 19.2.2019 přípisem č.j. 613/OŽP/19-24 správní orgán oznámil všem jemu známým účastníkům řízení zahájení správního řízení ve věci změny hranice společenstevní honitby Kojšovice a vlastní honitby Čerták, a změny hranice společenstevní honitby Mostec a vlastní honitby Čerták, podle ust. § 31 odst. 4 zákona o myslivosti, vyplývající ze změn vlastnictví k honebním pozemkům.

Dne 26.2.2019 se dostavil zástupce držitele vlastní honitby Čerták, tj. [REDAKCE] a požádal o nahlédnutí do správního spisu. Spis byl předložen k nahlédnutí od 9.10 hod. do 9.40 hod. Zástupce účastníka správního řízení do protokolu uvedl: „*S navrženou změnou hranice honiteb nesouhlasíme, navrhuje ústní jednání v předmětné věci.*“ Úřední záznam o nahlédnutí do správního spisu je ve správním spise veden pod č.j. 613/OŽP/19-28.

Správní orgán usnesením č.j. 613/OŽP/19-29 ze dne 12.3.2019 stanovil lhůtu pro podání návrhů ze strany účastníků řízení. Zároveň správní orgán výše uvedeným přípisem nařídil ústní jednání v předmětné věci a to na termín 25.3.2019 v 10:30 hodin. Následně pak správní orgán dne 13.3.2019 vydal pod č.j. 613/OŽP/19-30 opravné rozhodnutí (vztahující se k usnesení č.j. 613/OŽP/19-29).

Dne 25.3.2019 se v předmětné věci uskutečnilo ústní jednání (protokol je ve spise veden pod č.j. 613/OŽP/19-31. [REDAKCE] jako zástupce držitele vlastní honitby Čerták uvedl do protokolu následující stanovisko: „*LČR zašlou písemné stanovisko v zákonné lhůtě.*“ Zástupce uživatele vlastní honitby Čerták a společenstevní honitby Kojšovice, tj. [REDAKCE] do protokolu uvedl následující stanovisko: „*Naše společnost se vyjádří písemně v zákonné lhůtě.*“ [REDAKCE] do protokolu uvedl následující stanovisko: „*Bez připomínek.*“

Součástí protokolu z ústního jednání je i návrh zákresu hranice společenstevní honitby Kojšovice.

Správní orgán obdržel dne 3.4.2019 (ve spise vedeno pod č.j. 613/OŽP/19-32) písemné stanovisko Lesů České republiky, s.p., Krajského ředitelství Karlovy Vary. V něm se mimo jiné uvádí: „*Lesy České republiky, s.p. (dále jen LČR) nesouhlasí s navrhovaným vedením nových hranic společenstevních honiteb Kojšovice a Mostec tak, jak byly předloženy, neboť předložená varianta neřeší legitimní požadavek nových vlastníků honebních pozemků na přičlenění k jiné honitbě s titulu změny vlastnických vztahů k honebním pozemkům, ale díky rozsáhlému záboru pozemků ve vlastnictví České republiky s právem hospodařit pro LČR v rádu stovek hektarů vede de facto ke zrušení vlastní honitby LČR Čerták.*“

Takto navržené vedení hranic společenstevních honiteb znehodnocuje vlastní honitbu LČR a díky poklesu vlastních honebních pozemků by mohlo vést až k samotnému zániku honitby Čerták a poté k nutnosti přičlenit zbylé honební pozemky LČR k sousedním společenstevním honitbám. Tímto způsobem by byla porušena základní koncepce LČR ke změně státní správou uznaných honiteb, respektive ke změně průběhu jejich hranic, kdy základním přístupem LČR je snaha o stabilizaci stávajících platně uznaných vlastních honiteb.

Základní „Koncepcí“ a principem LČR při jakýchkoli změnách vlastních honiteb je snaha o zachování určujícího vlivu LČR na myslivecké hospodaření v dané lokalitě a to především na vlastních honebních pozemcích“. V daném případě, kdybychom o své vlastní vůli souhlasili s odtržením vlastních rozsáhlých honebních pozemků ze stávající uznané honitby a tyto dobrovolně přičlenili do SH Kojšovice a Mostec, kde bychom neměli prakticky žádný vliv na myslivecké hospodaření a tím pádem ani na výši škod zvěří, případně umístění mysliveckých zařízení různého typu (posedy, krmelce, vnadiště apod..), tedy na stav lesních porostů, učinili bychom tak krok v rozporu s přijatou „Koncepcí“ a svévolně se vzdali možnosti jakkoliv ovlivňovat veškeré myslivecké dění na vlastních lesních honebních pozemcích. Tento přístup není cílem ani zájmem LČR!“.

Dále pak navrhly přizvat k řízení Město Toužim a Město Žlutice, jejichž vlastnická práva by mohla být dotčena a navrhly uskutečnění dalšího ústního jednání za přítomnosti všech vlastníků dotčených pozemků.

Správní orgán obdržel dne 10.4.2019 (ve spise vedeno pod č.j. 613/OŽP/19-33) písemné stanovisko STARÁ LOUKA, spol. s r.o. . V něm v zásadě uvádí, že se ztotožňují s návrhem [REDAKCE] na průběh hranic mezi honitbami Čerták, Kojšovice – Toužim, Mostec.

Dne 23.4.2019 (ve spise vedeno pod č.j. 613/OŽP/19-34) správní orgán oznámil všem jemu známým účastníkům řízení usnesením možnost seznámit se s podklady rozhodnutí.

Dne 3.5.2019 nahlédl do spisu zástupce držitele honitby Čerták, [REDAKCE] Do protokolu uvedl: „Stále trváme na svém vyjádření, že nesouhlasíme s navrženou hranicí. K předmětu řízení se vyjádříme písemně v termínu 24.5. 2019“.

Dne 20.5.2019 obdržel správní orgán dopis od Lesů České republiky, s.p. s návrhem na hranici honitby Čerták (který spolupodepsal [REDAKCE] .

Dne 21.5.2019 bylo usnesením (ve spise vedeno pod č.j. 613/OŽP/19-37) nařízeno správním orgánem na dne 3.6.2019 ústní jednání, přičemž do tohoto data byly účastníci řízení vyzváni k podávání návrhů.

V rámci ústního jednání dne 3.6.2019 vyjádřili účastníci řízení do protokolu tato stanoviska (ve spise vedeno pod č.j. 613/OŽP/19-38):

Lesy České republiky, s.p. .. „LČR jako držitel honitby Čerták předložily MMKV, OŽP návrh dle § 31 odst. 1 a 2 ZOM odsouhlasený vlastníky honebních pozemků – přípis ze dne 15.5.2019. Na tomto návrhu setrváváme i nadále“.

Honební společenství Toužim – Kojšovice ..“Jako zástupce HS Toužim – Kojšovice podám vyjádření do 10 dnů. Rozhodnutí valné hromady HS Toužim – Kojšovice mě nedalo pověřením se vyjádřit“.

Statek Chyšě s.r.o. ..“ Jako zástupce společnosti Statek Chyšě s.r.o. jsem byl rozhodnutím valné hromady společnosti k trvání na původním návrhu podaném v žádosti o přičlenění honebních pozemků“.

[REDAKCE] - ..“jako zástupce vlastníka [REDAKCE] podám vyjádření do 10 dní“.

STARÁ LOUKA s.r.o. – „Jednatel si vyžádal kopie nově založených listin do spisu s tím, že se k nim vyjádří ve lhůtě nejpozději do 14 dnů“.

Dne 8.7.2019 obdržel správní orgán dopis (ve spise vedeno pod č.j. 613/OŽP/19-39) od STARÁ LOUKA s.r.o. . V něm v zásadě konstatují, že hranice navržená Lesy České republiky, s.p. je v rozporu s platnou legislativou.

Dne 8.7.2019 obdržel správní orgán 3 samostatná vyjádření od [REDAKCE] za Honební společenství Toužim – Kojšovice a Statku Chyšě s.r.o. (ve spise vedeno pod č.j. 613/OŽP/19-40, č.j. 613/OŽP/19-41 a č.j. 613/OŽP/19-42). V nich v zásadě všichni shodně nesouhlasí s aktuálním návrhem Lesů České republiky, s.p. a nadále trvají na svých návrzích.

Dne 18.7.2019 správní orgán svým usnesením (č.j. 613/OŽP/19-43) spojil řízení ve věci změny honitby „Čerták“ a „Mostec“ z důvodu změny vlastnických vztahů na základě § 31 odst. 4 zákona o myslivosti, o kterou požádali vlastníci honebních pozemků tj. [REDAKCE] a řízení ve věci změny honitby „Čerták“ a „Kojšovice“ z důvodu změny vlastnických vztahů na základě § 31 odst. 4 zákona o myslivosti, o kterou požádali vlastníci honebních pozemků tj. Statek Chyšě s.r.o., [REDAKCE]. Žádosti byly správnímu orgánu doručeny dne 24.1.2019; 28.1.2019 a 5.2.2019, jsou ve správním spise vedeny pod č.j. 613/OŽP/19-1; 613/OŽP/19-3; 613/OŽP/19-4; 613/OŽP/19-5; 613/OŽP/19-6 a 613/OŽP/19-7 a řízení ve věci návrhu držitele honitby Čerták, tj. Lesů České republiky, s.p., na vyrovnání hranic honiteb podle ustanovení § 31 odst. 1 a odst. 2 zákona o myslivosti, o kterou výše uvedený účastník správního řízení požádal dne 3.6.2019 písemně do protokolu o ústním jednání č.j. 613/OŽP/19-38.

Dne 18.7.2019 (ve spise vedeno pod č.j. 613/OŽP/19-44) správní orgán vyzval účastníky řízení k podávání návrhů ke spojenému řízení (viz č.j. 613/OŽP/19-43).

Dne 24.7.2019 (ve spise vedeno pod č.j. 613/OŽP/19-45) nahlédl do spisu zástupce držitele honitby Čerták, [REDAKCE] a do protokolu uvedl: navrhuje společné ústní jednání na KŘ Karlovy Vary s vlastníky honebních pozemků navržených ke změně hranice honitby Čerták a se zástupcem uživatele honitby Čerták. Ze spisu byla pořízena kopie písemnosti č.j. 613/OŽP/19-39; 613/OŽP/19-40; 613/OŽP/19-41, 613/OŽP/19-42.

Dne 2.9.2019 (ve spise vedeno pod č.j. 613/OŽP/19-46) správní orgán svolal na dne 16.9.2019 v předmětných věcech ústní jednání.

V rámci protokolu z ústního jednání dne 16.9.2019 (ve spise vedeno pod č.j. 613/OŽP/19-47) vyjádřili účastníci řízení tato svá stanoviska :

Lesy České republiky, s.p. - ..“LČR nesouhlasí s původním návrhem vlastníků pozemků a předložily OSSM při MMKV nový návrh, který respektuje vlastnické právo žadatele a kopíruje v terénu zřetelné hranice. V případě, že předkladatelé původního návrhu tento vezmou zpět a předloží LČR dnes odsouhlasenou hranici honitby Čerták, vezmou LČR zpět svůj návrh na dohodu o přičlenění svých pozemků ke SH Toužim – Kojšovice a vznik nové hranice honitby Čerták“.

[REDAKCE] ..“S návrhem LČR souhlasím“.

STARÁ LOUKA s.r.o. - ..“Souhlasíme s navrženým řešením“.

Dne 17.10.2019 (ve spise vedeno pod č.j. 613/OŽP/19-48) správní orgán seznámil účastníky řízení s možností seznámit se s podklady pro vydání rozhodnutí.

Dne 22.10.2019 (ve spise vedeno pod č.j. 613/OŽP/19-49) obdržel správní orgán od Lesů České republiky, s.p. další návrh hranice honitby Čerták.



Dne 4.11.2019 (ve spise vedeno pod č.j. 613/OŽP/19-50) nahlédl do spisu zástupce uživatele honitby Čerták, Mgr. Martin Šretr. V jeho rámci byla pořízena kopie spisu č.j. 613/OŽP/19-49.

Dne 7.11.2019 (ve spise vedeno pod č.j. 613/OŽP/19-51) obdržel správní orgán od účastníka řízení – STARÁ LOUKA s.r.o. stanovisko k návrhu hranice mezi honitbami Toužim – Kojšovice/Čerták včetně mapy s fotografickými přílohami. Ze stanoviska vyplývá kromě jiného také nesouhlas s novým návrhem Lesů České republiky, s.p. .

Dne 18.11.2019 (ve spise vedeno pod č.j. 613/OŽP/19-52) správní orgán seznámil účastníky řízení s možností seznámit se s podklady pro vydání rozhodnutí.

Dne 28.11.2019 (ve spise vedeno pod č.j. 613/OŽP/19-53) nahlédl do spisu zástupce držitele honitby Čerták, [REDAKCE] Byla pořízena kopie spisu č.j. 613/OŽP/19-51 –bez příloh.

Dne 11.12.2019 (ve spise vedeno pod č.j. 613/OŽP/19-54) správní orgán seznámil účastníky řízení s možností seznámit se s podklady pro vydání rozhodnutí.

Dne 30.12.2019 (ve spise vedeno pod č.j. 613/OŽP/19-55, č.j. 613/OŽP/19-56 a č.j. 613/OŽP/19-57) vzali žadatelé [REDAKCE] zpět své žádosti ve věci návrhu změny hranice společenstevní honitby Mostec a vlastní honitby Čerták.

Dne 8.1.2020 (ve spise vedeno pod č.j. 613/OŽP/19-58) správní orgán seznámil účastníky řízení s možností seznámit se s podklady pro vydání rozhodnutí.

Dne 31. 1. 2020 byl správní spis sp. zn. 613/OŽP/19 doplněn o Ohlášení údajů o pozemcích k zápisu do katastru nemovitostí, která obsahují seznam scelených pozemků. Některé tyto pozemky byly obsahem předmětných žádostí o změnu hranice honiteb Kojšovice a Čerták na základě ustanovení § 31 odst. 4 zákona o myslivosti. Jedná se o tyto pozemky:

- p.p.č. 80/4 v k.ú. Lachovice – nyní p.p.č. 80/1 v k.ú. Lachovice
- p.p.č. 208/6 v k.ú. Lachovice – nyní p.p.č. 252/4 v k.ú. Lachovice
- p.p.č. 208/8 v k.ú. Lachovice – nyní p.p.č. 284/2 v k.ú. Lachovice
- p.p.č. 211/6 v k.ú. Lachovice – nyní p.p.č. 211/3 v k.ú. Lachovice
- p.p.č. 238/3 v k.ú. Lachovice – nyní p.p.č. 208/1 v k.ú. Lachovice
- p.p.č. 238/4 v k.ú. Lachovice – nyní p.p.č. 252/4 v k.ú. Lachovice
- p.p.č. 454 v k.ú. Lachovice – nyní p.p.č. 453 v k.ú. Lachovice
- p.p.č. 482/6 v k.ú. Lachovice – nyní p.p.č. 80/1 v k.ú. Lachovice
- p.p.č. 554/5 v k.ú. Lachovice – nyní p.p.č. 564 v k.ú. Lachovice
- p.p.č. 554/6 v k.ú. Lachovice – nyní p.p.č. 552/3 v k.ú. Lachovice
- p.p.č. 562 v k.ú. Lachovice – nyní p.p.č. 564 v k.ú. Lachovice
- p.p.č. 435 v k.ú. Smilov u Štědré – nyní p.p.č. 434/1 v k.ú. Smilov u Štědré
- p.p.č. 1048 v k.ú. Radyně – nyní p.p.č. 1046 v k.ú. Radyně

Dne 3.2.2020 (ve spise vedeno pod č.j. 613/OŽP/19-61) správní orgán seznámil účastníky řízení s možností seznámit se s podklady pro vydání rozhodnutí. Ve stanoveném termínu správní orgán neobdržel žádné písemné vyjádření účastníků řízení.

Dne 16.6.2020 (ve spise vedeno pod č.j. 613/OŽP/19-34) vydal správní orgán rozhodnutí ve věci.

Proti tomuto rozhodnutí se odvolali účastníci řízení [REDAKCE] Lesy České republiky, s.p., Stará Louka, spol. s r.o. (ve spise vedeno pod č.j. 613/OŽP/19-35, č.j. 613/OŽP/19-66 a č.j. 613/OŽP/19-67).

Krajský úřad Karlovarského kraje, odbor životního prostředí svým rozhodnutím č.j. KK/3935/ZZ/20-3 rozhodnutí Magistrátu města Karlovy Vary, odboru životního prostředí č.j. 613/OŽP/19-64 ze dne 16.6.2020 zrušil a věc vrátil k novému projednání.

Dne 1.2.2021 správní orgán svým usnesením (ve spise vedeno po č.j. 613/OŽP/19-74) zastavil na návrh žadatelů [REDAKCE] řízení ve věci návrhu dle ust. § 31 odst. 4 zákona o myslivosti ve věci změny hranice vlastní honitby Čerták a začlenění uvedených pozemků do společenstevní honitby Mostec.

Dne 1.2.2021 (ve spise vedeno pod č.j. 613/OŽP/19-75) oznámil správní orgán účastníkům řízení jeho pokračování po podaném odvolání.

Dne 1.2.2021 (ve spise vedeno pod č.j. 613/OŽP/19-76) vyzval správní orgán Lesy České republiky, s.p. k upřesnění jejich dřívějšího podání dle ust. § 31 odst. 1 a 2 zákona o myslivosti.

Dne 1.2.2021 (ve spise vedeno pod č.j. 613/OŽP/19-77) vyzval správní orgán [REDAKCE] k upřesnění jeho žádosti ( týkalo se p.p.č. 453, k.ú. Lachovice).

Dne 1.2.2021 (ve spise vedeno pod č.j. 613/OŽP/19-78) vyzval správní orgán Statek Chyšě s.r.o. jeho žádosti (týkalo se p.p.č. 563, 1088/6, obě k.ú. Lachovice).

Dne 12.2.2021 (ve spise vedeno pod č.j. 613/OŽP/19-79) upřesnil Statek Chyšě s.r.o. , že p.p.č. 563 a 1088/6, obě v k.ú. Lachovice prodal a současně tak požádal o zúžení předmětu své dřívější žádosti o tyto pozemky.

Dne 15.2.2021 (ve spise vedeno pod č.j. 613/OŽP/19-80) správní orgán usnesením zastavil správní orgán řízení v části týkající se změny hranice společenstevní honitby Kojšovice a vlastní honitby Čerták dle ust. § 31 odst. 4 zákona o myslivosti – týkalo se p.p.č. 563 a 1088/6, k.ú. Lachovice (z důvodu změny vlastnických vztahů – viz výše uváděné č.j. 613/OŽP/19-79).

Dne 17.2.2021 (ve spise vedeno pod č.j. 613/OŽP/19-82) vyzval správní orgán STAROU LOUKU, spol. s r.o. k upřesnění své námítky podané v rámci odvolacího řízení (směřováno k nezahrnutí pozemků za Luhovským potokem mezi Suchým rybníkem a soutokem s řekou Střela).

Dne 16.2.2021 (ve spise vedeno pod č.j. 613/OŽP/19-83) přesnily Lesy České republiky, s.p. na základě výzvy správního orgánu (viz výše uváděné č.j. 613/OŽP/19-76) svůj návrh v souladu s ust. § 31 odst. 1 a 2 zákona o myslivosti.

Dne 22.2.2021 (ve spise vedeno pod č.j. 613/OŽP/19-88) ve svém dopise (reakce na výzvu k upřesnění – viz výše uváděné č.j. 613/OŽP/19-82) STARÁ LOUKA, spol. s r.o. trvá na tom, že se prvoinstanční správní orgán nedostatečně vypořádal s tím, že pozemky ve vlastnictví jak [REDAKCE] (jedná se např. o p.p.č. 377, 376/3, 374/2 v k.ú. Lachovice) jsou sice uvedeny v seznamu přiřazených pozemků ke společenstevní honitbě, ale dle slovního popisu a záměru nejsou součástí změny.

Dne 31.3.2021 (ve spise vedeno pod č.j. 613/OŽP/19-90) oznámil správní orgán rozšíření okruhu účastníků řízení.

Dne 12.4.2021 (ve spise vedeno pod č.j. 613/OŽP/19-91) nahlédli do spisu [REDAKCE] Byly pořízeny kopie písemností č.j. 613/OŽP/19-72, č.j. 613/OŽP/19-76 a č.j. 613/OŽP/19-83 s mapovou přílohou.

Dne 13.4.2021 (ve spise vedeno pod č.j. 613/OŽP/19-92) zaslaly Lesy České republiky, s.p. návrh na rozšíření okruhu účastníků řízení o Město Žlutice a Obec Štědrá.

Dne 14.4.2021 (ve spise vedeno pod č.j. 613/OŽP/19-93) vyzval správní orgán Lesy České republiky, s.p. k upřesnění jejich návrhu na rozšíření okruhu účastníků řízení (viz výše uváděné č.j. 613/OŽP/19-92).

Dne 25.4.2021 (ve spise vedeno pod č.j. 613/OŽP/19-94) oznámil správní orgán rozšíření okruhu účastníků řízení o Mgr. Martina Šretra (z důvodu změny vlastnických vztahů).

Dne 16.4.2021 (ve spise vedeno pod č.j. 613/OŽP/19-96) uvedl [REDAKCE], že z důvodu sloučení p.p.č. 545, k.ú. Lachovice s p.p.č. 453, k.ú. Lachovice rozšiřuje svou žádost i o p.p.č. 543, k.ú. Lachovice.

Dne 21.4.2021 (ve spise vedeno pod č.j. 613/OŽP/19-97) obdržel správní orgán upřesnění Lesů České republiky, s.p. k návrhu na rozšíření okruhu účastníků řízení (viz výše uváděné č.j. 613/OŽP/19-93).

Dne 30.4.2021 (ve spise vedeno pod č.j. 613/OŽP/19-99) obdržel správní orgán stanovisko společnosti STARÁ LOUKA spol. s r.o. k podkladům a to jednak ke stanovisku Lesů České republiky, s.p. z 15.2.2021 a dále pak k podkladům správního orgánu.

Dne 30.4.2021 (ve spise vedeno pod č.j. 613/OŽP/19-100) obdržel správní orgán stanovisko společnosti STARÁ LOUKA spol. s r.o. k podkladům a to jednak ke stanovisku Lesů České republiky, s.p. z 15.2.2021 a dále pak k podkladům správního orgánu.

Dne 3.5.2021 (ve spise vedeno pod č.j. 613/OŽP/19-101) obdržel správní orgán společné vyjádření účastníků řízení (Statek Chyšě s.ro., [REDAKCE]). V něm vyjádřili nesouhlas s návrhem nové hranice (změna oproti rozhodnutí č.j. 613/OŽP/19-64 z 16.6.2020).

Dne 5.5.2021 (ve spise vedeno pod č.j. 613/OŽP/19-102) obdržel správní orgán od STARÁ LOUKA, spol. r.o. doplnění jejich stanoviska k podkladům č.j. 613/OŽP/19 a to o přehlednou katastrální + ortomapu s vyznačením pozemkových parcel ve vlastnictví oprávněných vlastníků, tj. [REDAKCE] a Statek Chyšě, s.r.o. .

Dne 17.5.2021 (ve spise vedeno pod č.j. 613/OŽP/19-104) oznámil správní orgán všem jemu známým účastníkům řízení že byly shromážděny podklady pro vydání rozhodnutí v předmětné věci a současně usnesením uložil účastníkům řízení lhůtu k uplatnění jejich návrhů k podkladům pro vydání rozhodnutí. Ve stanoveném termínu správní orgán neobdržel žádné písemné vyjádření účastníků řízení.

Dne 24.5.2021 (ve spise vedeno pod č.j. 613/OŽP/19-105) nahlédli do spisu zástupce účastníka řízení – Lesů České republiky, s.p. [REDAKCE]. Byly požity kopie písemností č.j. 613/OŽP/19-94, č.j. 613/OŽP/19-96, č.j. 613/OŽP/19-99, 613/OŽP/19-100, 613/OŽP/19-101 a č.j. 613/OŽP/19-102 s mapovou přílohou.

#### **K výroku A:**

##### **Stanovení nové hranice**

Při posuzování vedení hranice honitby dospěl správní orgán k závěru, že záměr zákonodárce při stanovení obecných zásad tvorby honiteb, což se týká i případných změn honiteb, byl jistě veden snahou o podporu vzniku takových honiteb, ve kterých je umožněno zvěři volně se pohybovat bez nutnosti překonávat významné překážky, jejichž výčet je v § 17 odst. 5 zákona o myslivosti

demonstrativní, a hranice honiteb stanovit v terénu pokud možno co nejzřetelnější, což je zásada významná především z hlediska praktického, aby je uživatelé honitby při výkonu práva myslivosti byli schopni v terénu identifikovat a respektovat. Každý, kdo vykonává v honitbě myslivost, musí vědět, kde jsou hranice honitby, a to i za snížené viditelnosti. V rámci správního řízení byla změna hranice společenstevní honitby převážně navržena tak, aby byla v terénu trvalá, zřetelná a kryla se s hranicemi přírodními. Ust. § 17 odst. 4 zákona o myslivosti mimo jiné říká, že: „Hranice honiteb se mají, pokud je to možné, krýt s hranicemi přírodními v terénu zřetelnými (například vodoteče, cesty, silnice)“. Ust. § 17 odst. 6 zákona o myslivosti pak dále uvádí, že ...„Stejně je nutno bránit vzniku hranice honitby, kterou by tvořilo rozhraní zemědělských a lesních pozemků.“ V prostoru u Luhovského potoka by tomuto znění odpovídalo vést hranici honitby podél této vodoteče. Nicméně na druhé straně je zde oprávněný zájem žadatelů o změnu honitby vycházející z ust. § 31 odst. 4 zákona o myslivosti. Ten říká, že ...„Změnu honitby vyplývající ze změn vlastnictví honebních pozemků, o kterou požádá vlastník honebních pozemků, provede orgán státní správy myslivosti vždy k 31. prosinci roku následujícího po roce, v němž vlastník o úpravu požádal.“

V daném případě se jedná o významový střet několika ustanovení zákona o myslivosti, přičemž k jejich aplikaci v rámci tohoto rozhodnutí správní orgán uvádí:

Ustanovení o vedení hranic honitby tak, aby se kryly s hranicemi přírodními, nemá ultimativní podobu, ale říká, že se tak má postupovat pokud je to možné. Primárním cílem pro tvorbu honitby by mělo být dle názoru správního orgánu respektování zásad řádného mysliveckého hospodaření.

Rovněž tak ustanovení o nutnosti bránit vzniku hranice honitby, kterou by tvořilo rozhraní zemědělských a lesních pozemků nemá rovněž ultimativní podobu. I zde se správní orgán domnívá, že by na prvním místě mělo být naplnit zásadu řádného mysliveckého hospodaření.

Z hlediska žádosti o provedení změny honitby vyplývající ze změn vlastnických vztahů je nutno uvést např. rozsudek Nejvyššího správního soudu č.j. 8 As 245/2017 – 46. V něm se mimo jiné uvádí, že ... „Naproti tomu v případě žádosti o změnu honitby vyplývající ze změny vlastnictví honebních pozemků podle § 31 odst. 4 zákona o myslivosti zákon příslušnému správnímu orgánu prostor pro úvahu neposkytuje, nýbrž mu ukládá změnu provést, a toliko stanoví, k jakému datu tak má učinit. Podmínkou provedení požadované změny je však splnění dalších kogentních podmínek zákona, zejména podmínky, že honební pozemky tvořící honitbu musí spolu souviset (§ 17 odst. 5 zákona o myslivosti)“.

V jižní části lokality u Luhovského potoka se pozemky žadatelů o změnu podle ust. § 31 odst. 4 zákona o myslivosti nalézají po jeho levé i pravé straně. Protože tyto pozemky zároveň naplňují ust. § 17 odst. 5 zákona o myslivosti, t.j. jsou spolu souvislé, nemůže správní orgán tuto změnu neprovést. Z tohoto důvodu byl nucen hledat další vhodnou hranici, která by byla v souladu s platnou legislativou a to:

1. Vést novou hranici honitby dle návrhu žadatelů o změnu honitby po stávajících lesních cestách. Touto variantou se správní orgán velmi pečlivě zabíral. Tato hranice by ale byla dle jeho názoru v rozporu se zásadami řádného mysliveckého hospodaření. Takto navržená hranice by vedla v prostoru pozemku p.č. 554 k.ú. Smilov u Štědré k vytvoření úzkého hrdla o šíři necelých 100 metrů a dále pruhu honitby s šířkou v některých místech méně než 200 metrů. V této části honitby by např. nemohla probíhat v plném rozsahu péče o zvěř a její lov, protože dle ust. § 45 odst. 1 písm. s) zákona o myslivosti je zakázáno lovit zvěř na čekané ve vzdálenosti do 200 m od hranic sousední honitby a v této vzdálenosti přikrmovat zvěř, umísťovat myslivecká zařízení a provádět lov z mysliveckých a jiných zařízení. Aplikace zásah řádného mysliveckého hospodaření v takto vzniklém útvaru by byla dle názoru správního orgánu nemožná.

2. Vést hranici po hraně lesních pozemků (p.p.č. 561/1 k.ú. Smilov u Štědré, p.p.č. 1054 k.ú. Radyně a p.p.č. 599/1 k.ú. Brložec u Štědré).

Variantě vedení hranice po rozhraní zemědělských a lesních pozemků má správní orgán bránit, nicméně jak je výše uváděno, není takové vedení hranice zakázáno. Výše uváděná varianta vedení

hranice dle bodu č.1 je podle názoru správního orgánu v rozporu se zásadami správného mysliveckého hospodaření a vedení hranice po toku Luhovského potoka by zase neumožnilo provést změnu u pozemků žadatelů, které se nalézají po pravé straně Luhovského potoka (ve směru jeho toku). Tento postup by byl v rozporu s ust. § 31 odst. 4 zákona o myslivosti (viz výše uváděný rozsudek Nejvyššího správního soudu č.j. 8 As 245/2017 – 46). Správní orgán tak v tomto případě nemá jinou možnost než vést hranici po rozhraní zemědělských a lesních pozemků.

Správní orgán v průběhu posuzování došel k závěru, že jiná varianta pro vedení nové hranice výše uvedených honiteb by nebyla v souladu s ustanovením § 17 odst. 4 zákona o myslivosti. Toto své tvrzení správní orgán opírá o skutečnost, že nebylo správním orgánem zjištěno, že by se v dané lokalitě mohla vést hranice tak, aby byla v terénu trvalá, zřetelná a kryla se s hranicemi přírodními. K tomu lze poukázat i na názor vyjádřený v rozsudku ze dne 9.3.2011 č.j. 1 As 73/2010-190: „Nejvyšší správní soud se ztotožňuje s argumentací osob zúčastněných, že citované ustanovení nelze vnímat jako striktní požadavek na zřetelnost hranic za všech okolností. Naopak zákonodárce při jeho formulaci zjevně předvídal, že situace v terénu při vytváření honitby nemusí být vždy ideální, tj. že nemusí vždy k dispozici dostatek přírodních - zřetelných - hranic, s nimiž by se hranice honitby kryly, což dokládá použití podmiňovacího výrazu „pokud je to možné“. Ačkoliv je tedy ve smyslu § 17 odst. 4 zákona o myslivosti žádoucí, aby se hranice honitby kryly s přírodními v terénu zřetelnými hranicemi, nelze označit honitbu, jejíž některé hraniční úseky nejsou v terénu zřetelné, za rozpornou se zákonem.“ Správní orgán se s tímto názorem ztotožňuje, ne vždy je možno při určení hranice použít hranice přírodní a v terénu zřetelné. Správní orgán má ale neustále na zřeteli i druhou stranu dané problematiky a to že by se tak mělo dít v míře přiměřené a odůvodnitelné.

Dle názoru správního orgánu není ale takové vedení hranice v rozporu se zásadami řádného mysliveckého hospodaření. Zásadou správného mysliveckého hospodaření nemůže být dle názoru správního orgánu omezeno jen na ust. § 17 zákona o myslivosti, ale honitba musí splňovat daleko širší podmínky. Tento názor správního orgánu je podepřen např. i rozsudkem Nejvyššího správního soudu ze dne 27. 4. 2017, č.j. 2 As 169/2016-49, který mimo jiné říká ... „S ohledem na veškerá výše uvedená výkladová hlediska dospěl Nejvyšší správní soud k závěru, že zásadami řádného mysliveckého hospodaření je třeba rozumět zásady hospodaření, které směřují primárně k ochraně zvěře jakožto přírodního bohatství státu a k udržení stability ekosystémů, ve kterých tato zvěř žije. Za tím účelem je třeba zajistit řádnou péči a chov zvěře spočívající v regulaci populací jednotlivých druhů zvěře, udržování kvality genofondu zvěře, zlepšování životních podmínek zvěře a zajištění řádné tvorby honiteb. Součástí zásad řádného mysliveckého hospodaření musí rovněž být udržování kvality životního prostředí a s tím související omezování škod způsobených zvěří na lesních a zemědělských pozemcích. Při jakémkoli mysliveckém hospodaření je rovněž třeba dbát udržení historické a kulturní úrovně a tradic české myslivosti. Hlavnímu cíli zákonné úpravy myslivosti a jednotlivým zásadám řádného mysliveckého hospodaření pak slouží jednotlivé instituty práva myslivosti jako lov zvěře, zavěřování, příkrmování či výstavba krmných a jiných mysliveckých zařízení. S ohledem na výše uvedené se tedy nelze ztotožnit s doktrinárním výkladem zásad řádného mysliveckého hospodaření, dle kterého zásadami mysliveckého hospodaření nelze rozumět nic jiného než obecné zásady tvorby honiteb uvedené v § 17.“

Ve střední části, v lokalitě vodní plochy Suchého rybníka, je hranice vedena po hraně vodní plochy a následně po toku Luhovského potoka. Je tedy vedena po přírodní hranici zřetelné v terénu.

V severní části je hranice vedena po lesní cestě a na konci opět po vodním toku Luhovského potoka až do soutoku s řekou Střela. Je opět vedena po přírodní hranici zřetelné v terénu.

Po posouzení výše uvedených aspektů dospěl správní orgán k závěru, že nově navržená hranice honiteb je v souladu s příslušnými ustanoveními zákona o myslivosti. Je v terénu jasně zřetelná a snaží se využívat přirozené prvky v krajině (vodní tok, lesní cesty apod.).

### **Souvislost pozemků**

Správní orgán se v rámci svého rozhodování také věnoval otázce souladu žádosti s ust. § 17 odst. 5 zákona o myslivosti. Ten mimo jiné říká, že honební pozemky tvořící honitbu musí spolu souviset. Ust. § 2 písm. g) zákona o myslivosti pak uvádí, že souvislými honebními pozemky takové honební pozemky, jestliže se lze dostat z jednoho na druhý bez překročení cizího pozemku; úzké pozemkové pruhy nepřerušují tuto souvislost, leží-li však ve směru podélném, nezakládají souvislost mezi pozemky jimi spojenými; za takové pruhy se nepovažují dálnice, silnice dálničního typu, přehrady a letiště se zpevněnými plochami.

Zákon o myslivosti neobsahuje výklad pojmu „úzký pozemkový pruh“. Můžeme se tak pouze domnívat, zda měl zákonodárce na mysli jednotky metrů, desítky či dokonce stovky metrů. Spíše však, a k tomuto názoru se správní orgán přiklání, nebyl tento pojem v zákoně definován účelově a to z důvodu umožnit orgánům státní správy určitou volnost v rozhodování a to v závislosti na konkrétním případě.

Správní orgán se domnívá, že kurčení co ještě je a co už není úzký pozemkový pruh je nutno postupovat v kontextu zákona o myslivosti. Jestliže je stanovena minimální výměra honitby 500 ha, tj. 5 miliónů metrů čtverečních, je možno posuzovat výklad tohoto pojmu spíše v desítkách metrů než v jednotkách metrů. Rovněž tak z textu zákona o myslivosti, který hovoří o „úzkých pozemkových pruzích“ je možno vyvodit, že se nutně nemusí jednat pouze o jeden úzký pozemkový pruh.

Z výše uvedených důvodů správní orgán nerozhodoval v souvislosti se změnou podle ust. § 31 odst. 4 zákona o myslivosti o pozemku p.č. 434/1 v k.ú. Smilov u Štědré, uvedený v žádosti [REDAKCE] protože u něj nebylo možné prokázat souvislost podle ust. § 17 odst. 5 zákona o myslivosti. Aby mohlo dojít ke změně honiteb dle ust. § 31 odst. 4 zákona o myslivosti musí se jednat o změnu ve vlastnictví souvislých honebních pozemků nacházejících se na společné hranici dotčených honiteb, tzn. že honební pozemky musí být souvislé s honitbou, k níž má jejich výměra přírůst. Jen tak je možné naplnit kogentní podmínku danou ust. § 17 odst. 2 věty první a odst. 5 věty první zákona o myslivosti. Tento pozemek se nenachází na společné hranici dotčených honiteb a není souvislý se společenstevní honitbou Kojšovice, od nově stanovené hranice je oddělen několika jinými pozemky o celkové šíři v nejužším místě cca 245 metrů.

### **Přičlenění severní části honitby**

V souvislosti se zahrnutím všech pozemků v severní části honitby je nutno v první řadě zopakovat, že v případě žádosti žadatelů o změnu dle ust. § 31 odst. 4 zákona o myslivosti, pokud tyto pozemky zároveň naplňují ust. § 17 odst. 5 zákona o myslivosti, nemůže správní orgán tuto změnu neprovést. Z tohoto důvodu byl správní orgán nucen hledat další vhodnou hranici, která by byla v souladu s předmětem žádosti a zároveň s platnou legislativou. Pozemky žadatelů zde zasahují podél toku Luhovského potoka až téměř k řece Střela, která tvoří stávající hranici honitby a tak velmi významně dělí prostor. Je nutno konstatovat, že spojení mezi těmito oddělenými částmi honitby Čerták by bylo zajištěno pouze úzkým hrdlem podél řeky Střela. Došlo by tak ke vzniku pruhu honitby s průměrnou šířkou cca 200 - 300 metrů. V této části honitby by např. nemohla probíhat v plném rozsahu péče o zvěř a její lov, protože dle ust. § 45 odst. 1 písm. s) zákona o myslivosti je zakázáno lovit zvěř na čekané ve vzdálenosti do 200 m od hranic sousední honitby a v této vzdálenosti přikrmovat zvěř, umísťovat myslivecká zařízení a provádět lov z mysliveckých a jiných zařízení. Aplikace zásahů řádného mysliveckého hospodaření v takto vzniklém útvaru by byla dle názoru správního orgánu nemožná. Dále vzhledem k tomu, že na hraniční řeku pak ze severu navazují další pozemky žadatelů, které celou lokalitu definitivně uzavírají, nabízí se jako jediné logické řešení vedení nové hranice po toku Luhovského potoka až k soutoku s řekou Střela.

Správní orgán se v rámci svého rozhodování primárně zaměřuje na jediné hledisko, a tím je aby byla provedená změna v souladu se zájmy řádného mysliveckého hospodaření (především s odkazem na ust. § 17 zákona o myslivosti). Tímto je pak dle názoru správního orgánu naplněn atribut veřejného zájmu. Tento názor správního orgánu je pak v souladu s usnesením Ústavního soudu (I.ÚS 756/07 –

1). V něm je mimo jiné uváděno, že ..*„Jak uvedeno shora, tato situace není porušením ochrany vlastnického práva, pokud je takové jeho omezení legitimováno veřejným zájmem na ochranu volně žijící zvěře, tedy zejména tehdy, pokud rozhodující orgán zjistí, že konkrétní územní rozsah zajistí vhodnější splnění tohoto účelu, a pokud mezi omezením vlastnického práva a veřejným zájmem existuje vztah proporcionality“*.

Dle názoru správního orgánu je zde tedy dotčeno vlastnické právo, avšak v souladu s čl. 11 odst. 4 Listiny základních práv a svobod (Ústavní zákon č. 23/1991 Sb.) a za respektování principu proporcionality vymezeného čl. 11 odst. 3 Listiny základních práv a svobod. Finální tvar provedené změny je zde ze strany správního orgánu motivován zásadami řádného mysliveckého hospodaření (tj. dle názoru správního orgánu veřejným zájmem). Předmětnou změnou nevznikne honitba nevhodného tvaru, která by neumožňovala řádné myslivecké hospodaření.

### **Vlastnictví honebních pozemků**

Při změně honitby ve smyslu ust. § 31 odst. 4 zákona o myslivosti musí správní orgán vycházet z dikce tohoto právního ustanovení. Vlastníci honebních pozemků (I [redacted] a Statek Chyšě s.r.o) u správního orgánu požádali o změnu podle ust. § 31 odst. 4 zákona o myslivosti v době, kdy byli prokazatelně zapsáni v Katastru nemovitostí jako vlastníci předmětných honebních pozemků. Správní orgán musí ve svém rozhodnutí vycházet z platného stavu, který je v místě dán a tento respektovat. Honitby jsou uznávány na dobu neurčitou a jejich vznik či změny lze provádět jen v souladu s ust. § 31 zákona o myslivosti. Pokud se v rámci uznaných honiteb má učinit změna honiteb podle ust. § 31 odst. 4 zákona o myslivosti, může k tomu dojít pouze za předpokladu, že se změny honitby účastní vlastníci honebních pozemků, u kterých došlo ke změně vlastnictví po uvedení honiteb do souladu (ust. § 69 odst. 1 zákona o myslivosti - Honitby a obory uznané podle dosavadních předpisů zůstávají zachovány; to platí i pro obory o výměře nižší než 50 ha a samostatné bažantnice uznané podle dosavadních předpisů, které se stávají honitbami podle tohoto zákona, i když nedosahují výměry 500 ha. Pokud honitba nebo obora uznaná podle dosavadních předpisů dosahuje zákonné výměry podle tohoto zákona, ale nesplňuje ostatní požadavky na tvorbu honitby, je osoba, které byla honitba uznána podle dosavadních předpisů, povinna podat do 31.12.2002 orgánu státní správy myslivosti návrh na uvedení honitby do souladu s tímto zákonem, jinak honitba zaniká k 31. březnu 2003.), tj. proběhla u nich změna vlastnického práva po 1.7.2002, kdy nabyl účinnosti zákon o myslivosti nebo k právním účinkům rozhodnutí o uznání honitby podle zákona o myslivosti. K tomu správní orgán konstatuje následující stav:

#### **Společenstevní honitba Kojšovice**

- Byla uznána rozhodnutím Magistrátu města Karlovy Vary, odboru životního prostředí č.j. 5050/OŽP/17-16 ze dne 2.2.2018, které nabylo právní moci dne 1.3.2018.

#### **Vlastní honitba Čerták**

- Byla uznána rozhodnutím Okresního úřadu Karlovy Vary, referátu životního prostředí č.j. ŽP/392/93-206/1 ze dne 8.3.1993, které nabylo právní moci dne 30.3.1993

Správní orgán se detailně zabýval vlastnickými vztahy jednotlivých předmětných pozemků a konkrétní nesrovnalosti narovnal tak, aby se ve svém rozhodování zabýval pouze pozemky naplňujícími zákonná kritéria.

### **Výměry honiteb**

Při prověřování stavů honiteb a jejich výměr správní orgán vycházel z rozhodnutí o uznání uvedených honiteb, popřípadě z rozhodnutí o jejich změnách. Údaje o výměře honiteb uvedené na webových

stránkách Ústavu pro hospodářskou úpravu lesů nejsou z tohoto pohledu pro správní orgán směrodatné.

V rámci změny hranic byly dotčeny i pozemky jiných vlastníků než žadatelů. Výměra těchto pozemků byla odečtena z výměry vlastní honitby Čerták, ale nebyla automaticky započtena do výměry společenstevní honitby Kojšovice. Důvodem je skutečnost, že řízení dle ust. § 31 odst. 4 zákona o myslivosti je řízením návrhovým a vyhovět lze pouze vlastníkovi honebního pozemku, který splňuje náležitosti tohoto ustanovení. Po provedené změně podle ust. § 31 odst. 4 zákona o myslivosti se honební pozemky jiných vlastníků ocitnou v hranicích společenstevní honitby Kojšovice, ale její součástí se stanou až po navazujícím správním řízení, vedeném podle ust. 30 odst. 1 zákona o myslivosti. Z tohoto důvodu se vlastníci ostatních pozemků stali účastníky řízení podle ust. § 27 odst. 2 správního řádu.

V případě p.p.č. 845/1 a p.p.č. 851/11 k.ú. Lachovice, vlastník Město Toužim, se změna týká pouze příslušné části těchto pozemků, a proto je v přílohách v soupisu pozemků uváděna jen část dotčená změnou.

#### K výroku B:

#### **Nevyhovění návrhu na vyrovnání hranic honiteb podle ustanovení § 31 odst. 1 a odst. 2 zákona o myslivosti**

Účastník řízení Lesy České republiky, státní podnik, předložil návrh a jeho upřesnění na vyrovnání hranic dle ust. § 31 odst. 1 a 2 zákona o myslivosti. Tento návrh zahrnuje změnu stávající hranice ve prospěch zvětšení společenstevní honitby Kojšovice a to v tomto rozsahu:

*Na konci obce Lachovice směrem na obec Radyňi uhýbá hranice severním směrem a dále pokračuje směrem východním po rozhraní lesních a zemědělských pozemků až po p.č. 323/2 v k.ú. Lachovice. Dále po okraji pozemku p.č. 366/6 v k.ú. Lachovice k Luhovskému potoku. Proti toku Luhovského potoka až na hráz Suchého rybníka, který pobíhá z pravé strany proti toku Luhovského potoka a za ním dále po Luhovském potoce až k Radyňskému mostu na silnici č. 207.*

V jižní části, od Radyňského mostu (propustek pro Luhovský potok pod silnicí č. 207) po Suchý rybník je návrh hranice veden po toku Luhovského potoka. Takto vedená hranice nerespektuje pozemky žadatelů o změnu podle ust. § 31 odst. 4 zákona o myslivosti, které se nalézají po levé i pravé straně potoka. Protože tyto pozemky zároveň naplňují ust. § 17 odst. 5 zákona o myslivosti, t.j. jsou spolu souvislé, nemůže správní orgán tento návrh vedení hranice v této části akceptovat.

Navržené vedení hranice ve střední části, tj. po levé straně Suchého rybníka a dále po toku Luhovského potoka až k p.p.č. 603 k.ú. Přestání, je možné. Správní orgán k tomu podotýká, že vedení hranice v této trase akceptuje výrok A.1 a A.2 tohoto rozhodnutí.

Severní část navrhovaného vedení hranice pokračuje po toku Luhovského potoka až k p.p.č. 366/6 v k.ú. Lachovice kde odbočuje směrem východním po rozhraní lesních a zemědělských pozemků až k obci Lachovice. Takto vedená hranice nerespektuje pozemky žadatelů o změnu podle ust. § 31 odst. 4 zákona o myslivosti. Vzhledem k tomu, že v případě žádosti žadatelů o změnu dle ust. § 31 odst. 4 zákona o myslivosti tyto pozemky zároveň naplňují ust. § 17 odst. 5 zákona o myslivosti, nemůže správní orgán tuto změnu neprovést.

Správní orgán na základě výše uvedených skutečností konstatuje, že přestože část návrhu, tj. vedení hranice v lokalitě u Suchého rybníka, akceptoval ve svém rozhodnutí, nebylo možno vyhovět návrhu jako celku na vyrovnání hranic dle ust. § 31 odst. 1 a odst. 2 zákona o myslivosti.



### Společně k výrokům A a B:

#### Vypořádání s připomínkami, návrhy a požadavky účastníků řízení

1. Účastník řízení Lesy České republiky, s.p. ze dne 26.2.2019, ve spise vedeno pod č.j. 613/OŽP/19-28 – nesouhlas s navrženou změnou honiteb a návrh na ústní jednání  
Správní orgán nařídil ústní jednání ve věci, které se konalo dne 25.3.2019. Zápis z tohoto jednání je ve spise vedeno pod č.j. 613/OŽP/19-31.
2. Stanovisko Lesů České republiky, s.p. ze dne 3.4.2019, ve spise vedeno pod č.j. 613/OŽP/19-32, ke změně hranic společenstevní honitby Kojšovice a vlastní honitby Čerták a ke změně hranic společenstevní honitby Mostec a vlastní honitby Čerták  
Správní orgán se stanoviskem ke změně hranic společenstevní honitby Kojšovice a vlastní honitby Čerták důkladně zabýval a jeho vypořádání je součástí odůvodnění výrokové části toho rozhodnutí. Řízení o změně hranic společenstevní honitby Mostec a vlastní honitby Čerták bylo zastaveno usnesením správního orgánu ze dne 1.2.2021, vedeno ve spise pod č.j. 613/OŽP/19-74.
3. Stanovisko účastníka řízení STARÁ LOUKA, spol. s.r.o. ze dne 8.7.2019, ve spise vedeno pod č.j. 613/OŽP/19-39 – vedení hranice po rozhraní zemědělských a lesních pozemků  
Vypořádání tohoto stanoviska je součástí odůvodnění výrokové části toho rozhodnutí.
4. Stanovisko vlastníka pozemků, účastníka řízení pana Vladimíra Cháry, ze dne 8.7.2019, ve spise vedené pod č.j. 613/OŽP/19-40 - vedení hranice po rozhraní zemědělských a lesních pozemků  
Vypořádání tohoto stanoviska je součástí odůvodnění výrokové části toho rozhodnutí.
5. Stanovisko účastníka řízení Honebního společenstva Toužim – Kojšovice, ze dne 8.7.2019, ve spise vedené pod č.j. 613/OŽP/19-41 - vedení hranice po rozhraní zemědělských a lesních pozemků  
Vypořádání tohoto stanoviska je součástí odůvodnění výrokové části toho rozhodnutí.
6. Stanovisko účastníka řízení Statek Chyšy s.r.o., ze dne 8.7.2019, ve spise vedené pod č.j. 613/OŽP/19-42 - vedení hranice po rozhraní zemědělských a lesních pozemků  
Vypořádání tohoto stanoviska je součástí odůvodnění výrokové části toho rozhodnutí.
7. Účastník řízení Lesy České republiky, s.p. ze dne 24.7.2019, ve spise vedeno pod č.j. 613/OŽP/19-45 – návrh na ústní jednání  
Správní orgán nařídil ústní jednání ve věci, které se konalo dne 16.9.2019. Zápis z tohoto jednání je ve spise vedeno pod č.j. 613/OŽP/19-47.
8. Zpětvzetí žádosti účastníků řízení ze dne 30.12.2019, [redacted], ve spise vedeno pod č.j. 613/OŽP/19-55, [redacted] ve spise vedeno pod č.j. 613/OŽP/19-56, [redacted], ve spise vedeno pod č.j. 613/OŽP/19-57  
Správní orgán svým usnesením řízení v této části zastavil dne 1.2.2021, vedeno ve spise pod č.j. 613/OŽP/19-74.
9. Návrh na změnu hranice vlastní honitby Čerták, upřesněný dne 16.2.2021, ve spise vedeno pod č.j. 613/OŽP/19-83, podaný držitelem této honitby Lesy České republiky, s.p.  
Vypořádání tohoto návrh je uvedeno v části týkající se odůvodnění výroku B. tohoto rozhodnutí.
10. Připomínka účastníka řízení STARÁ LOUKA, spol. s.r.o. ze dne 23.2.2021, ve spise vedeno pod č.j. 613/OŽP/19-88

Pozemky p.č. 377, 376/3 a 374/2 vše v k.ú. Lachovice se stávají součástí společenstevní honitby Kojšovice, jsou zahrnuty v seznamu přičleňovaných pozemků a tomu odpovídá slovní popis hranice i mapový zákres.

11. Návrh účastníka řízení Lesy České republiky, s.p. na rozšíření okruhu účastníků řízení o město Žlutice a obec Štědrá, ze dne 13.4.2021, ve spise vedeno pod č.j. 613/OŽP/19-92, doplněno dne 21.4.2021 o soupis pozemků, ve spise vedeno pod č.j. 613/OŽP/19-97

Žádný z uvedených pozemků, nacházejících se v katastrálním území Mlyňany, Přestání, Brložec u Štědré, Lažany u Štědré a Přestání ve vlastnictví města Žlutice a obce Štědrá se nenachází v lokalitě dotčené změnou hranic která je předmětem řízení. Z tohoto důvodu nebylo návrhu na rozšíření okruhu účastníků ze strany správního orgánu vyhověno.

12. Přípomínka účastníka řízení STARÁ LOUKA, spol. s.r.o. ze dne 30.4.2021, ve spise vedeno pod č.j. 613/OŽP/19-99 a připomínka účastníka řízení STARÁ LOUKA, spol. s.r.o. ze dne 3.5.2021, ve spise vedeno pod č.j. 613/OŽP/19-100. Tyto připomínky byly dne 5.5.2021 doplněny o mapový zákres, ve spise vedeno pod č.j. 613/OŽP/19-102.

- A. Podklady – stanovisko LČR ze dne 15.2.2021. Správní orgán se k návrhu Lesů České republiky, s.p. již vyjádřil v odůvodnění výrokové části B tohoto rozhodnutí
- B. Podklady odboru životního prostředí MMKV. Správní orgán konstatuje, že se jednalo o jednu z pracovních verzí nově navrhované hranice. V dalších fázích zpracovávání byla tato verze zamítnuta a pro konečné znění výroku tohoto rozhodnutí nebyla využita.

13. Společné vyjádření účastníků řízení (Statek Chyšě s.r.o., [redacted] ze dne 3.5.2021, ve spise vedeno pod č.j. 613/OŽP/19-101

Správní orgán zde konstatuje jako v předchozím bodě, že se jednalo jen o jednu z pracovních verzí nově navrhované hranice. V dalších fázích zpracovávání byla tato verze zamítnuta a pro konečné znění výroku tohoto rozhodnutí nebyla využita.

**Při vedení správního řízení se správní orgán řídil také níže uvedenými zákonnými ustanoveními, důkazními listinami a pro řízení rozhodnými skutečnostmi a úvahami**

**I. Zákonná ustanovení a důkazní listiny:**

Správní orgán v souladu s ustanovením § 3 správního řádu přistoupil ke zjišťování stavu věci, o němž nejsou důvodné pochybnosti. K identifikaci a ověření vlastnických poměrů předmětných pozemkových parcel nacházejících se v k.ú. Lachovice, Smilov u Štědré, Kozlov, Brložec u Štědré, Sovolusky u Bochova, Radyně a Přestání využil správní orgán jemu přístupné údaje o aktuálním stavu katastru nemovitostí Českého úřadu zeměměřického a katastrálního.

**II. Rozhodné skutečnosti a úvahy správního orgánu:**

Správní orgán překontroloval, zda pozemky svým charakterem splňují, podmínku ustanovení § 2 písm. f) zákona o myslivosti a došel k závěru, že pozemky, kterých se předmětné řízení týká, splňuje svým charakterem podmínku ustanovení § 2 písm. f) zákona o myslivosti a jsou pozemky honební.

Správní orgán po provedeném řízení a zvážení všech dostupných podkladů rozhodl tak jak je uvedeno ve výroku tohoto rozhodnutí.

**Poučení účastníka:**

Proti tomuto rozhodnutí se může podle ustanovení § 81 odst. 1 a § 83 odst. 1 správního řádu účastník řízení odvolat do 15 dnů ode dne doručení ke Krajskému úřadu Karlovarského kraje, podáním u odboru životního prostředí Magistrátu města Karlovy Vary, prvním dnem lhůty je den následující po dni oznámení rozhodnutí. Lhůta pro podání odvolání se počítá ode dne následujícího po doručení písemného vyhotovení rozhodnutí, nejpozději však po uplynutí desátého dne ode dne, kdy bylo nedoručené a uložené rozhodnutí připraveno k vyzvednutí.

Odvolání se podává s potřebným počtem stejnopisů tak, aby jeden stejnopis zůstal správnímu orgánu a aby každý účastník dostal jeden stejnopis. Nepodá-li účastník potřebný počet stejnopisů, vyhotoví je správní orgán na náklady účastníka.


  
vedoucí odboru životního prostředí

**Příloha:**

- příloha č. 1 - soupis honebních pozemků, a jejich vlastníků, přiřčených ke společenstevní honitbě Kojšovice
- příloha č. 2 - soupis honebních pozemků, a vlastníků, navržených k přiřčení ke společenstevní honitbě Kojšovice
- příloha č. 3 - mapový podklad - hranice společenstevní honitby Kojšovice
- příloha č. 4 - soupis honebních pozemků, a jejich vlastníků, odejmutých z vlastní honitby Čerťák
- příloha č. 5 - mapový podklad - hranice vlastní honitby Čerťák


**Rozdělovník:**

**Účastníci řízení dle § 27 odst. 1 písm. a) správního řádu**

  
Statek Chyšě s.r.o., Chyšě č.p. 141, Chyšě, 364 53, IČO 18224962  
Honební společenstvo Toužim – Kojšovice, Chyšě 141, Chyšě, 364 53 IČO 05347416  
Lesy České republiky, s.p., Přemyslova 1106/19, Hradec Králové, 500 08, IČO 42196451  
Honební společenstvo Štědrá – honitba Mostec, Mostec 12, Štědrá, 364 52 IČO 04435010

**Účastníci řízení dle § 27 odst. 2 správního řádu**

STARÁ LOUKA, spol. s r.o., Dr. Davida Bechera 1177/26, 360 01 Karlovy Vary, IČO 26334046  
Statek Chyšě s.r.o., Chyšě č.p. 141, Chyšě, 364 53, IČO 18224962  
Povodí Vltavy, státní podnik, Holečkova 3178/8, Praha 5, 150 00, IČO 70889953  
Státní pozemkový úřad, organizační složka státu, Husinecká 1024/11a, Praha – Žižkov, 130 00, IČO 01312774  
KSB spol. s r.o., Božičany č.p. 167, Božičany, 362 25, IČO 45350124  
Lesy České republiky, s.p., Přemyslova 1106/19, Hradec Králové, 500 08, IČO 42196451  
Město Toužim, Sídliště 428, Toužim, 364 01, IČO 00255076  
Český rybářský svaz, z.s., místní organizace Toužim, Tepelská 408, Toužim, 364 01, IČO 49750038  
Město Bochov, náměstí Míru 1, Bochov, 364 71, IČO 00254444





## Příloha č. 1 rozhodnutí č.613/OŽP/19-107

katastrální území	LV	parcelní číslo	poddělení	výměra (m <sup>2</sup> )	druh pozemku	využití pozemku	vlastník
Lachovice	583	80	2	3 733	trvalý travní porost		
Lachovice	583	108		2 822	orná půda		
Lachovice	583	144	8	237	orná půda		
Lachovice	583	144	9	212	orná půda		
Lachovice	583	144	10	103	orná půda		
Lachovice	583	144	11	5 560	orná půda		
Lachovice	583	144	12	29 683	orná půda		
Lachovice	583	178	3	72	trvalý travní porost		
Lachovice	583	181	1	2 029	lesní pozemek		
Lachovice	583	208	1	11 523	trvalý travní porost		
Lachovice	583	208	2	8 186	trvalý travní porost		
Lachovice	583	208	5	8 497	trvalý travní porost		
Lachovice	583	208	7	6 107	trvalý travní porost		
Lachovice	583	208	9	158	trvalý travní porost		
Lachovice	583	211	2	4 993	ostatní plocha	jiná plocha	
Lachovice	583	211	3	6 321	trvalý travní porost		
Lachovice	583	211	7	1 108	trvalý travní porost		
Lachovice	583	252	5	9 097	trvalý travní porost		
Lachovice	583	274		649	ostatní plocha	neplodná půda	
Lachovice	583	284	2	12 905	trvalý travní porost		
Lachovice	583	287	2	61	trvalý travní porost		
Lachovice	583	292	2	187	trvalý travní porost		
Lachovice	583	318	2	791	ostatní plocha	neplodná půda	
Lachovice	583	348	2	54	ostatní plocha	neplodná půda	
Lachovice	583	366	1	4 942	trvalý travní porost		
Lachovice	583	366	6	6 834	trvalý travní porost		
Lachovice	583	374	2	136	ostatní plocha	neplodná půda	
Lachovice	583	376	3	151	ostatní plocha	neplodná půda	
Lachovice	583	453		6 438	trvalý travní porost		
Lachovice	583	464		3 400	ostatní plocha	neplodná půda	
Lachovice	583	473		126	ostatní plocha	neplodná půda	
Lachovice	583	482	2	3 648	orná půda		

## Příloha č. 1 rozhodnutí č.613/OŽP/19-107

Lachovice	583	482	5	10 752	orná půda	
Lachovice	583	482	10	2 126	orná půda	
Lachovice	583	482	4	2 491	trvalý travní porost	
Lachovice	583	482	7	18 065	trvalý travní porost	
Lachovice	583	482	9	6 086	trvalý travní porost	
Lachovice	583	482	11	12 543	trvalý travní porost	
Lachovice	583	489		185	trvalý travní porost	
Lachovice	583	524	1	8 891	trvalý travní porost	
Lachovice	583	524	4	3 578	trvalý travní porost	
Lachovice	583	524	5	6 647	trvalý travní porost	
Lachovice	583	535	1	52 173	trvalý travní porost	
Lachovice	583	535	2	727	trvalý travní porost	
Lachovice	583	552	3	21 574	trvalý travní porost	
Lachovice	583	554	2	6 481	ostatní plocha	jiná plocha
Lachovice	583	554	4	162	trvalý travní porost	
Lachovice	583	568		5 575	trvalý travní porost	
Lachovice	583	573		522	ostatní plocha	nepločná půda
Lachovice	583	574		2 590	ostatní plocha	jiná plocha
Lachovice	583	575		180	ostatní plocha	nepločná půda
Lachovice	583	579		575	ostatní plocha	nepločná půda
Lachovice	583	582		7 247	trvalý travní porost	
Lachovice	583	584		1 061	ostatní plocha	nepločná půda
Lachovice	583	585		8 092	trvalý travní porost	
Lachovice	583	598		1 691	ostatní plocha	nepločná půda
Lachovice	583	599		4 640	trvalý travní porost	
Lachovice	583	601		1 673	ostatní plocha	nepločná půda
Lachovice	583	611		275	ostatní plocha	nepločná půda
Lachovice	583	613		382	ostatní plocha	nepločná půda
Lachovice	583	619		590	ostatní plocha	nepločná půda
Lachovice	583	625		2 822	ostatní plocha	nepločná půda
Lachovice	583	633	1	91 365	trvalý travní porost	
Lachovice	583	764		3 327	trvalý travní porost	
Lachovice	583	873		19 781	trvalý travní porost	

## Příloha č. 1 rozhodnutí č.613/OŽP/19-107

Přestání	166	335	1	4 049	trvalý travní porost	
Přestání	166	335	3	4 274	trvalý travní porost	
Přestání	166	335	4	4 378	trvalý travní porost	
Přestání	166	340	1	1 132	trvalý travní porost	
Radyně	553	1052		4 442	ostatní plocha	neplodná půda
Radyně	553	1055		26 615	trvalý travní porost	
Radyně	553	1056		4 301	ostatní plocha	neplodná půda
Lachovice	580	80	1	13 580	trvalý travní porost	
Lachovice	580	144	2	46 145	orná půda	
Lachovice	580	144	5	5 738	orná půda	
Lachovice	580	197	4	176	lesní pozemek	
Lachovice	580	252	4	22 813	trvalý travní porost	
Lachovice	580	318	3	360	ostatní plocha	neplodná půda
Lachovice	580	344	2	90	ostatní plocha	neplodná půda
Lachovice	580	348	1	233	ostatní plocha	neplodná půda
Lachovice	580	363		1 964	ostatní plocha	jiná plocha
Lachovice	580	366	2	18 024	trvalý travní porost	
Lachovice	580	366	4	2 697	trvalý travní porost	
Lachovice	580	371	2	1 722	lesní pozemek	
Lachovice	580	371	3	1 816	lesní pozemek	
Lachovice	580	408		21 112	ostatní plocha	jiná plocha
Lachovice	580	410		40 825	orná půda	
Lachovice	580	435	3	2 536	lesní pozemek	
Lachovice	580	524	2	11 870	ostatní plocha	jiná plocha
Lachovice	580	524	3	2 896	ostatní plocha	jiná plocha
Lachovice	580	564		59 944	trvalý travní porost	
Lachovice	580	1154		1 039	ostatní plocha	jiná plocha
Přestání	167	332		791	trvalý travní porost	
Přestání	167	335	2	3 920	trvalý travní porost	
Přestání	167	335	5	6 128	trvalý travní porost	
Přestání	167	340	3	3 219	trvalý travní porost	
Radyně	535	1039		1 078	lesní pozemek	
Radyně	535	1041		2 103	vodní plocha	zamokřená plocha



## Příloha č. 1 rozhodnutí č.613/OŽP/19-107

Radyně	535	1043		4 647	vodní plocha	zamokřená plocha
Radyně	535	1049		3 603	ostatní plocha	neplodná půda
Lachovice	597	144	1	148 713	orná půda	
Lachovice	597	144	6	37 720	orná půda	
Lachovice	597	202	2	365	trvalý travní porost	
Lachovice	597	208	3	9 694	trvalý travní porost	
Lachovice	597	211	1	5 158	orná půda	
Lachovice	597	211	4	209	trvalý travní porost	
Lachovice	597	211	5	1 327	trvalý travní porost	
Lachovice	597	238	1	2 299	orná půda	
Lachovice	597	252	1	15 381	trvalý travní porost	
Lachovice	597	252	3	23 084	trvalý travní porost	
Lachovice	597	284	1	13 411	trvalý travní porost	
Lachovice	597	366	3	3 873	trvalý travní porost	
Lachovice	597	366	5	4 766	trvalý travní porost	
Lachovice	597	366	7	941	trvalý travní porost	
Lachovice	597	374	1	2 183	trvalý travní porost	
Lachovice	597	377		17 592	trvalý travní porost	
Lachovice	597	445	1	5 798	trvalý travní porost	
Lachovice	597	482	1	92 434	trvalý travní porost	
Radyně	555	1036		6 812	vodní plocha	zamokřená plocha
Radyně	555	1046		8 140	trvalý travní porost	
Radyně	555	1047		811	ostatní plocha	neplodná půda
Radyně	555	1059		23 305	ostatní plocha	neplodná půda
Radyně	555	1060		6 024	trvalý travní porost	
Radyně	555	1064		8 898	ostatní plocha	neplodná půda
Radyně	555	1066		73 307	trvalý travní porost	
Radyně	555	1068		3 232	ostatní plocha	neplodná půda
Radyně	555	1070		17 793	ostatní plocha	neplodná půda
Smilov u Štědré	84	563	1	2 966	trvalý travní porost	
Smilov u Štědré	84	563	2	1 022	trvalý travní porost	

## Příloha č. 2 rozhodnutí č. 613/OŽP/19-107

katastrální území	LV	parcelní č.	poddělení	výměra (m2)	druh pozemku	využití pozemku	vlastník
Brložec u Štědré	66	595		3 663	trvalý travní porost		Český rybářský svaz z.s.
Lachovice	596	258	2	96	ostatní plocha	neplodná půda	Český rybářský svaz z.s.
Lachovice	583	144	7	19 592	orná půda		
Lachovice	583	374	3	73	ostatní plocha	neplodná půda	
Lachovice	583	495		234	ostatní plocha	neplodná půda	
Lachovice	583	673		1 798	ostatní plocha	neplodná půda	
Lachovice	583	674		2 176	ostatní plocha	jiná plocha	
Lachovice	583	677		1 439	ostatní plocha	jiná plocha	
Lachovice	583	678		216	ostatní plocha	neplodná půda	
Lachovice	583	679		2 446	ostatní plocha	jiná plocha	
Lachovice	583	680		234	ostatní plocha	neplodná půda	
Lachovice	583	687		198	ostatní plocha	neplodná půda	
Lachovice	583	689		234	ostatní plocha	neplodná půda	
Lachovice	583	691		252	ostatní plocha	neplodná půda	
Lachovice	583	693		288	ostatní plocha	neplodná půda	
Lachovice	583	695		306	ostatní plocha	neplodná půda	
Lachovice	583	207		108	trvalý travní porost		
Lachovice	583	303	2	63	trvalý travní porost		
Lachovice	583	639		9 405	trvalý travní porost		
Lachovice	583	640		414	trvalý travní porost		
Lachovice	583	641		8 830	trvalý travní porost		
Lachovice	583	653		413	trvalý travní porost		
Lachovice	583	654		6 780	trvalý travní porost		
Lachovice	583	681		20 124	trvalý travní porost		
Lachovice	583	697		364	trvalý travní porost		
Lachovice	583	749	1	11 205	trvalý travní porost		
Brložec u Štědré	194	594		1 403	trvalý travní porost		
Radyně	542	1063		2 763	ostatní plocha	neplodná půda	KSB spol. s.r.o.
Lachovice	44	106		6 264	lesní pozemek		Lesy ČR s.p.
Lachovice	44	119	1	51 424	lesní pozemek		Lesy ČR s.p.
Lachovice	44	162		360	lesní pozemek		Lesy ČR s.p.
Lachovice	44	163		108	lesní pozemek		Lesy ČR s.p.

## Příloha č. 2 rozhodnutí č. 613/OŽP/19-107

Lachovice	44	164		105 526	lesní pozemek		Lesy ČR s.p.
Lachovice	44	181	2	604	lesní pozemek		Lesy ČR s.p.
Lachovice	44	197	5	896	lesní pozemek		Lesy ČR s.p.
Lachovice	44	197	6	729	lesní pozemek		Lesy ČR s.p.
Lachovice	44	323	2	2 412	lesní pozemek	les jiný než hospodářský	Lesy ČR s.p.
Lachovice	44	378	2	1 007	lesní pozemek	les jiný než hospodářský	Lesy ČR s.p.
Lachovice	44	435	1	211 609	lesní pozemek		Lesy ČR s.p.
Lachovice	44	449	1	1 719	lesní pozemek		Lesy ČR s.p.
Lachovice	44	450		306	lesní pozemek	les jiný než hospodářský	Lesy ČR s.p.
Lachovice	44	451	1	1 133	lesní pozemek		Lesy ČR s.p.
Lachovice	44	451	2	1 493	lesní pozemek		Lesy ČR s.p.
Lachovice	44	452		1 889	lesní pozemek		Lesy ČR s.p.
Lachovice	44	521	1	80 135	lesní pozemek		Lesy ČR s.p.
Lachovice	44	522	1	918	lesní pozemek	les jiný než hospodářský	Lesy ČR s.p.
Lachovice	44	542		20 672	lesní pozemek		Lesy ČR s.p.
Lachovice	44	634		37 942	lesní pozemek		Lesy ČR s.p.
Lachovice	44	688		8 632	lesní pozemek		Lesy ČR s.p.
Lachovice	44	690		3 039	lesní pozemek		Lesy ČR s.p.
Lachovice	44	692		2 572	lesní pozemek		Lesy ČR s.p.
Lachovice	44	694		2 859	lesní pozemek		Lesy ČR s.p.
Lachovice	44	696		3 543	lesní pozemek		Lesy ČR s.p.
Lachovice	44	754		352 152	lesní pozemek		Lesy ČR s.p.
Lachovice	44	851	7	288	lesní pozemek		Lesy ČR s.p.
Lachovice	44	851	8	522	lesní pozemek		Lesy ČR s.p.
Lachovice	44	727		2 916	lesní pozemek	les jiný než hospodářský	Lesy ČR s.p.
Lachovice	44	443		288	ostatní plocha	neplodná půda	Lesy ČR s.p.
Lachovice	44	445	2	295	ostatní plocha	neplodná půda	Lesy ČR s.p.
Lachovice	44	448	1	281	ostatní plocha	neplodná půda	Lesy ČR s.p.
Lachovice	44	448	2	97	ostatní plocha	neplodná půda	Lesy ČR s.p.
Lachovice	44	655		450	ostatní plocha	neplodná půda	Lesy ČR s.p.
Lachovice	44	656		108	ostatní plocha	neplodná půda	Lesy ČR s.p.
Lachovice	44	657		126	ostatní plocha	neplodná půda	Lesy ČR s.p.
Lachovice	44	658		306	ostatní plocha	neplodná půda	Lesy ČR s.p.

Lachovice	44	659		609	ostatní plocha	neplošná půda	Lesy ČR s.p.
Lachovice	44	663		3 093	ostatní plocha	neplošná půda	Lesy ČR s.p.
Lachovice	44	675		108	ostatní plocha	neplošná půda	Lesy ČR s.p.
Lachovice	44	676		162	ostatní plocha	neplošná půda	Lesy ČR s.p.
Lachovice	44	742	2	216	ostatní plocha	neplošná půda	Lesy ČR s.p.
Lachovice	44	749	2	216	ostatní plocha	neplošná půda	Lesy ČR s.p.
Lachovice	44	1098		647	ostatní plocha	ostatní komunikace	Lesy ČR s.p.
Lachovice	44	1099		198	ostatní plocha	ostatní komunikace	Lesy ČR s.p.
Lachovice	44	1102	1	1 162	ostatní plocha	ostatní komunikace	Lesy ČR s.p.
Lachovice	44	1109	3	5 545	ostatní plocha	ostatní komunikace	Lesy ČR s.p.
Lachovice	44	1110		809	ostatní plocha	ostatní komunikace	Lesy ČR s.p.
Lachovice	44	1112		396	ostatní plocha	ostatní komunikace	Lesy ČR s.p.
Lachovice	44	1113		3 309	ostatní plocha	ostatní komunikace	Lesy ČR s.p.
Lachovice	44	1114	1	3 836	ostatní plocha	ostatní komunikace	Lesy ČR s.p.
Lachovice	44	1114	2	2 282	ostatní plocha	ostatní komunikace	Lesy ČR s.p.
Lachovice	44	1115		593	ostatní plocha	ostatní komunikace	Lesy ČR s.p.
Lachovice	44	1116		4 280	ostatní plocha	ostatní komunikace	Lesy ČR s.p.
Lachovice	44	1117		1 403	ostatní plocha	ostatní komunikace	Lesy ČR s.p.
Lachovice	44	1118		737	ostatní plocha	ostatní komunikace	Lesy ČR s.p.
Lachovice	44	1119		2 032	ostatní plocha	ostatní komunikace	Lesy ČR s.p.
Lachovice	44	1120		2 720	ostatní plocha	ostatní komunikace	Lesy ČR s.p.
Lachovice	44	1122	1	3 204	ostatní plocha	ostatní komunikace	Lesy ČR s.p.
Lachovice	44	449	2	288	trvalý travní porost		Lesy ČR s.p.
Lachovice	44	668	1	2 122	trvalý travní porost		Lesy ČR s.p.
Přestání	41	326	3	6 852	lesní pozemek		Lesy ČR s.p.
Přestání	41	613		54	vodní plocha	koryto vodního toku přirozené nebo upravené	Lesy ČR s.p.
Přestání	41	614		701	vodní plocha	koryto vodního toku přirozené nebo upravené	Lesy ČR s.p.

Přestání	41	615			378	vodní plocha		koryto vodního toku přirozené nebo upravené	Lesy ČR s.p.
Přestání	41	616			90	vodní plocha		koryto vodního toku přirozené nebo upravené	Lesy ČR s.p.
Přestání	41	617			324	vodní plocha		koryto vodního toku přirozené nebo upravené	Lesy ČR s.p.
Přestání	41	618			1 601	vodní plocha		koryto vodního toku přirozené nebo upravené	Lesy ČR s.p.
Přestání	41	619			522	vodní plocha		koryto vodního toku přirozené nebo upravené	Lesy ČR s.p.
Přestání	41	620			90	vodní plocha		koryto vodního toku přirozené nebo upravené	Lesy ČR s.p.
Radyně	44	815	1		13 708	lesní pozemek			Lesy ČR s.p.
Radyně	44	815	4		121	lesní pozemek			Lesy ČR s.p.
Radyně	44	1040			1 444	lesní pozemek			Lesy ČR s.p.
Radyně	44	811			198	ostatní plocha		neplodná půda	Lesy ČR s.p.
Radyně	44	812	2		126	ostatní plocha		neplodná půda	Lesy ČR s.p.
Radyně	44	820	2		72	ostatní plocha		neplodná půda	Lesy ČR s.p.
Radyně	44	821	2		119	ostatní plocha		neplodná půda	Lesy ČR s.p.
Radyně	44	821	3		122	ostatní plocha		neplodná půda	Lesy ČR s.p.
Radyně	44	823			72	ostatní plocha		neplodná půda	Lesy ČR s.p.
Radyně	44	824			216	ostatní plocha		neplodná půda	Lesy ČR s.p.
Radyně	44	825	4		119	ostatní plocha		neplodná půda	Lesy ČR s.p.
Radyně	44	825	5		115	ostatní plocha		neplodná půda	Lesy ČR s.p.
Radyně	44	828	1		1 440	ostatní plocha		neplodná půda	Lesy ČR s.p.
Radyně	44	1037			3 145	ostatní plocha		ostatní komunikace	Lesy ČR s.p.
Radyně	44	1053			1 279	ostatní plocha		ostatní komunikace	Lesy ČR s.p.

Radyně	44	1057		1 490	ostatní plocha	neplošná půda	Lesy ČR s.p.
Radyně	44	825	1	1 675	trvalý travní porost		Lesy ČR s.p.
Radyně	44	825	6	44	trvalý travní porost		Lesy ČR s.p.
Radyně	44	897	1	1 581	vodní plocha	koryto vodního toku umělé	Lesy ČR s.p.
Radyně	44	1051		5 652	vodní plocha	koryto vodního toku umělé	Lesy ČR s.p.
Radyně	44	1058		2 351	vodní plocha	koryto vodního toku umělé	Lesy ČR s.p.
Radyně	44	1069		466	vodní plocha	koryto vodního toku umělé	Lesy ČR s.p.
Sovolusky u Bochova	15	833	2	737	ostatní plocha	neplošná půda	
Lachovice	586	197	3	1 010	lesní pozemek		
Lachovice	586	144	3	10 506	orná půda		
Lachovice	586	252	2	25 198	orná půda		
Lachovice	586	208	4	7 141	ostatní plocha	jiná plocha	
Lachovice	586	238	2	2 790	trvalý travní porost		
Sovolusky u Bochova	1	960		2 662	lesní pozemek		
Sovolusky u Bochova	1	961	2	1 456	lesní pozemek		
Sovolusky u Bochova	1	472		2 212	ostatní plocha	jiná plocha	Město Bochov
Sovolusky u Bochova	1	971	1	2 392	ostatní plocha	jiná plocha	Město Bochov
Sovolusky u Bochova	1	1022		234	vodní plocha	koryto vodního toku přírozené nebo upravené	Město Bochov
Sovolusky u Bochova	1	1024		971	vodní plocha	koryto vodního toku přírozené nebo upravené	Město Bochov
Lachovice	1	119	4	10 125	lesní pozemek		Město Toužim
Lachovice	1	119	5	10 621	lesní pozemek		Město Toužim
Lachovice	1	119	6	1 045	lesní pozemek	les jiný než hospodářský	Město Toužim
Lachovice	1	119	9	509	lesní pozemek	les jiný než hospodářský	Město Toužim
Lachovice	1	119	10	256	lesní pozemek	les jiný než hospodářský	Město Toužim
Lachovice	1	197	1	12 568	lesní pozemek		Město Toužim
Lachovice	1	198	1	19 925	lesní pozemek		Město Toužim
Lachovice	1	335	2	676	lesní pozemek		Město Toužim
Lachovice	1	337	2	47 774	lesní pozemek		Město Toužim
Lachovice	1	521	2	1 457	lesní pozemek		Město Toužim

Lachovice	1	851	11	157 654	lesní pozemek		Město Toužim
Lachovice	1	119	3	419	orná půda		Město Toužim
Lachovice	1	144	13	917	orná půda		Město Toužim
Lachovice	1	328	1	56 313	orná půda		Město Toužim
Lachovice	1	414		4 766	orná půda		Město Toužim
Lachovice	1	482	8	498	orná půda		Město Toužim
Lachovice	1	197	2	1 909	ostatní plocha	neplodná půda	Město Toužim
Lachovice	1	208	10	1 110	ostatní plocha	jiná plocha	Město Toužim
Lachovice	1	273	1	229	ostatní plocha	neplodná půda	Město Toužim
Lachovice	1	273	2	221	ostatní plocha	neplodná půda	Město Toužim
Lachovice	1	323	1	8 098	ostatní plocha	jiná plocha	Město Toužim
Lachovice	1	411		3 632	ostatní plocha	manipulační plocha	Město Toužim
Lachovice	1	413		647	ostatní plocha	neplodná půda	Město Toužim
Lachovice	1	431	1	3 575	ostatní plocha	neplodná půda	Město Toužim
Lachovice	1	431	2	853	ostatní plocha	neplodná půda	Město Toužim
Lachovice	1	522	2	462	ostatní plocha	neplodná půda	Město Toužim
Lachovice	1	532		252	ostatní plocha	neplodná půda	Město Toužim
Lachovice	1	533		252	ostatní plocha	neplodná půda	Město Toužim
Lachovice	1	534		971	ostatní plocha	neplodná půda	Město Toužim
Lachovice	1	758	2	36	ostatní plocha	neplodná půda	Město Toužim
Lachovice	1	765		2 859	ostatní plocha	neplodná půda	Město Toužim
Lachovice	1	804		931	ostatní plocha	neplodná půda	Město Toužim
Lachovice	1	809		1 115	ostatní plocha	neplodná půda	Město Toužim
Lachovice	1	820	2	1 000	ostatní plocha	neplodná půda	Město Toužim
Lachovice	1	845	4	54	ostatní plocha	neplodná půda	Město Toužim
Lachovice	1	1109	1	3 997	ostatní plocha	ostatní komunikace	Město Toužim
Lachovice	1	1111		1 511	ostatní plocha	ostatní komunikace	Město Toužim
Lachovice	1	119	2	1 955	trvalý travní porost		Město Toužim
Lachovice	1	202	1	6 873	trvalý travní porost		Město Toužim
Lachovice	1	208	11	2 195	trvalý travní porost		Město Toužim
Lachovice	1	758	1	1 079	trvalý travní porost		Město Toužim
Lachovice	1	771	1	11 617	trvalý travní porost		Město Toužim
Lachovice	1	776	1	16 153	trvalý travní porost		Město Toužim

Lachovice	1	820	1	2 075	trvalý travní porost		Město Toužim
Lachovice	1	845	1	4 650	trvalý travní porost		Město Toužim
Lachovice	1	1140		1 115	vodní plocha	koryto vodního toku umělé	Město Toužim
Lachovice	1	1141		306	vodní plocha	koryto vodního toku umělé	Město Toužim
Lachovice	1	1142		737	vodní plocha	koryto vodního toku umělé	Město Toužim
Lachovice	1	1143		306	vodní plocha	koryto vodního toku umělé	Město Toužim
Lachovice	1	1144	2	245	vodní plocha	koryto vodního toku umělé	Město Toužim
Lachovice	1	1144	3	1 202	vodní plocha	koryto vodního toku umělé	Město Toužim
Lachovice	1	1145		90	vodní plocha	koryto vodního toku umělé	Město Toužim
Radyně	1	680	1	55 350	lesní pozemek		Město Toužim
Radyně	1	814	1	3 262	lesní pozemek		Město Toužim
Radyně	1	815	5	9 312	lesní pozemek		Město Toužim
Radyně	1	1035		5 574	lesní pozemek		Město Toužim
Radyně	1	1038		16	lesní pozemek		Město Toužim
Radyně	1	1062		658	ostatní plocha	ostatní komunikace	Město Toužim
Radyně	1	1076		159	ostatní plocha	neplodná půda	Město Toužim
Smilov u Štědré	1	601		54	vodní plocha	koryto vodního toku umělé	Město Toužim
Smilov u Štědré	1	602		593	vodní plocha	koryto vodního toku umělé	Město Toužim
Radyně	531	1044		1 725	ostatní plocha	neplodná půda	
Radyně	531	1045		13 280	trvalý travní porost		
Lachovice	599	119	8	509	lesní pozemek	les jiný než hospodářský	
Lachovice	601	1088	6	2 107	ostatní plocha	ostatní komunikace	
Lachovice	601	1088	7	162	ostatní plocha	ostatní komunikace	
Lachovice	601	563		2 855	trvalý travní porost		
Kozlov	117	760		1 112	trvalý travní porost		
Kozlov	117	764		19 019	trvalý travní porost		
Sovolusky u Bochova	321	832	1	1 312	ostatní plocha	jiná plocha	
Sovolusky u Bochova	321	953		414	ostatní plocha	neplodná půda	



Sovolusky u Bochova	321	954		108	ostatní plocha	neplošná půda	
Sovolusky u Bochova	321	959		1 295	ostatní plocha	neplošná půda	
Sovolusky u Bochova	321	971	2	953	ostatní plocha	jiná plocha	
Sovolusky u Bochova	321	833	1	8 776	trvalý travní porost	neplošná půda	
Radyně	108	1073		332	ostatní plocha		
Radyně	108	1075		766	trvalý travní porost		
Radyně	108	1074		1 106	vodní plocha	zamokřená plocha	
Lachovice	161	1139		1 493	vodní plocha	koryto vodního toku přírozené nebo upravené	Povodí Vltavy s.p.
Lachovice	161	1147		674	vodní plocha	koryto vodního toku přírozené nebo upravené	Povodí Vltavy s.p.
Lachovice	161	1148		611	vodní plocha	koryto vodního toku přírozené nebo upravené	Povodí Vltavy s.p.
Lachovice	161	1151		576	vodní plocha	koryto vodního toku přírozené nebo upravené	Povodí Vltavy s.p.
Lachovice	161	1152		54	vodní plocha	koryto vodního toku přírozené nebo upravené	Povodí Vltavy s.p.
Sovolusky u Bochova	37	1020		90	vodní plocha	koryto vodního toku přírozené nebo upravené	Povodí Vltavy s.p.
Lachovice	580	343	1	144	ostatní plocha	neplošná půda	Státek Chyše s.r.o.
Lachovice	580	857		252	trvalý travní porost		Státek Chyše s.r.o.
Radyně	10002	896		252	ostatní plocha	ostatní komunikace	Státní pozemkový úřad
Lachovice	597	328	2	520	orná půda		



Príloha č. 3 rozhodnutí č.j. 613/OŽP/19-107  
Společensví honitba Kojšovice



katastrální území	LV	parcelní číslo	poddělení	výměra (m2)	druh pozemku	využití pozemku
Brložec u Štědré	66	595		3 663	trvalý travní porost	
Lachovice	596	258	2	96	ostatní plocha	neplodná půda
Lachovice	583	80	2	3 733	trvalý travní porost	
Lachovice	583	108		2 822	orná půda	
Lachovice	583	144	8	237	orná půda	
Lachovice	583	144	9	212	orná půda	
Lachovice	583	144	10	103	orná půda	
Lachovice	583	144	11	5 560	orná půda	
Lachovice	583	144	12	29 683	orná půda	
Lachovice	583	178	3	72	trvalý travní porost	
Lachovice	583	181	1	2 029	lesní pozemek	
Lachovice	583	208	1	11 523	trvalý travní porost	
Lachovice	583	208	2	8 186	trvalý travní porost	
Lachovice	583	208	5	8 497	trvalý travní porost	
Lachovice	583	208	7	6 107	trvalý travní porost	
Lachovice	583	208	9	158	trvalý travní porost	
Lachovice	583	211	2	4 993	ostatní plocha	jiná plocha
Lachovice	583	211	3	6 321	trvalý travní porost	
Lachovice	583	211	7	1 108	trvalý travní porost	
Lachovice	583	252	5	9 097	trvalý travní porost	
Lachovice	583	274		649	ostatní plocha	neplodná půda
Lachovice	583	284	2	12 905	trvalý travní porost	
Lachovice	583	287	2	61	trvalý travní porost	
Lachovice	583	292	2	187	trvalý travní porost	
Lachovice	583	318	2	791	ostatní plocha	neplodná půda
Lachovice	583	348	2	54	ostatní plocha	neplodná půda
Lachovice	583	366	1	4 942	trvalý travní porost	
Lachovice	583	366	6	6 834	trvalý travní porost	
Lachovice	583	374	2	136	ostatní plocha	neplodná půda
Lachovice	583	376	3	151	ostatní plocha	neplodná půda
Lachovice	583	453		6 438	trvalý travní porost	
Lachovice	583	464		3 400	ostatní plocha	neplodná půda

Lachovice	583	473		126	ostatní plocha	neplošná půda
Lachovice	583	482	2	3 648	orná půda	
Lachovice	583	482	5	10 752	orná půda	
Lachovice	583	482	10	2 126	orná půda	
Lachovice	583	482	4	2 491	trvalý travní porost	
Lachovice	583	482	7	18 065	trvalý travní porost	
Lachovice	583	482	9	6 086	trvalý travní porost	
Lachovice	583	482	11	12 543	trvalý travní porost	
Lachovice	583	489		185	trvalý travní porost	
Lachovice	583	524	1	8 891	trvalý travní porost	
Lachovice	583	524	4	3 578	trvalý travní porost	
Lachovice	583	524	5	6 647	trvalý travní porost	
Lachovice	583	535	1	52 173	trvalý travní porost	
Lachovice	583	535	2	727	trvalý travní porost	
Lachovice	583	552	3	21 574	trvalý travní porost	
Lachovice	583	554	2	6 481	ostatní plocha	jiná plocha
Lachovice	583	554	4	162	trvalý travní porost	
Lachovice	583	568		5 575	trvalý travní porost	
Lachovice	583	573		522	ostatní plocha	neplošná půda
Lachovice	583	574		2 590	ostatní plocha	jiná plocha
Lachovice	583	575		180	ostatní plocha	neplošná půda
Lachovice	583	579		575	ostatní plocha	neplošná půda
Lachovice	583	582		7 247	trvalý travní porost	
Lachovice	583	584		1 061	ostatní plocha	neplošná půda
Lachovice	583	585		8 092	trvalý travní porost	
Lachovice	583	598		1 691	ostatní plocha	neplošná půda
Lachovice	583	599		4 640	trvalý travní porost	
Lachovice	583	601		1 673	ostatní plocha	neplošná půda
Lachovice	583	611		275	ostatní plocha	neplošná půda
Lachovice	583	613		382	ostatní plocha	neplošná půda
Lachovice	583	619		590	ostatní plocha	neplošná půda
Lachovice	583	625		2 822	ostatní plocha	neplošná půda
Lachovice	583	633	1	91 365	trvalý travní porost	

Lachovice	583	764			3 327	trvalý travní porost	
Lachovice	583	873			19 781	trvalý travní porost	
Lachovice	583	144	7		19 592	orná půda	
Lachovice	583	374	3		73	ostatní plocha	neplodná půda
Lachovice	583	495			234	ostatní plocha	neplodná půda
Lachovice	583	673			1 798	ostatní plocha	neplodná půda
Lachovice	583	674			2 176	ostatní plocha	jiná plocha
Lachovice	583	677			1 439	ostatní plocha	jiná plocha
Lachovice	583	678			216	ostatní plocha	neplodná půda
Lachovice	583	679			2 446	ostatní plocha	jiná plocha
Lachovice	583	680			234	ostatní plocha	neplodná půda
Lachovice	583	687			198	ostatní plocha	neplodná půda
Lachovice	583	689			234	ostatní plocha	neplodná půda
Lachovice	583	691			252	ostatní plocha	neplodná půda
Lachovice	583	693			288	ostatní plocha	neplodná půda
Lachovice	583	695			306	ostatní plocha	neplodná půda
Lachovice	583	207			108	trvalý travní porost	
Lachovice	583	303	2		63	trvalý travní porost	
Lachovice	583	639			9 405	trvalý travní porost	
Lachovice	583	640			414	trvalý travní porost	
Lachovice	583	641			8 830	trvalý travní porost	
Lachovice	583	653			413	trvalý travní porost	
Lachovice	583	654			6 780	trvalý travní porost	
Lachovice	583	681			20 124	trvalý travní porost	
Lachovice	583	697			364	trvalý travní porost	
Lachovice	583	749	1		11 205	trvalý travní porost	
Přestání	166	335	1		4 049	trvalý travní porost	
Přestání	166	335	3		4 274	trvalý travní porost	
Přestání	166	335	4		4 378	trvalý travní porost	
Přestání	166	340	1		1 132	trvalý travní porost	
Radyně	553	1052			4 442	ostatní plocha	neplodná půda
Radyně	553	1055			26 615	trvalý travní porost	
Radyně	553	1056			4 301	ostatní plocha	neplodná půda

Brižec u Štědré	194	594			1 403	trvalý travní porost			
Radyně	542	1063			2 763	ostatní plocha	neplodná půda		KSB spol. s.r.o.
Lachovice	44	106			6 264	lesní pozemek			Lesy ČR s.p.
Lachovice	44	119	1		51 424	lesní pozemek			Lesy ČR s.p.
Lachovice	44	162			360	lesní pozemek			Lesy ČR s.p.
Lachovice	44	163			108	lesní pozemek			Lesy ČR s.p.
Lachovice	44	164			105 526	lesní pozemek			Lesy ČR s.p.
Lachovice	44	181	2		604	lesní pozemek			Lesy ČR s.p.
Lachovice	44	197	5		896	lesní pozemek			Lesy ČR s.p.
Lachovice	44	197	6		729	lesní pozemek			Lesy ČR s.p.
Lachovice	44	323	2		2 412	lesní pozemek	les jiný než hospodářský		Lesy ČR s.p.
Lachovice	44	378	2		1 007	lesní pozemek	les jiný než hospodářský		Lesy ČR s.p.
Lachovice	44	435	1		211 609	lesní pozemek			Lesy ČR s.p.
Lachovice	44	449	1		1 719	lesní pozemek			Lesy ČR s.p.
Lachovice	44	450			306	lesní pozemek	les jiný než hospodářský		Lesy ČR s.p.
Lachovice	44	451	1		1 133	lesní pozemek			Lesy ČR s.p.
Lachovice	44	451	2		1 493	lesní pozemek			Lesy ČR s.p.
Lachovice	44	452			1 889	lesní pozemek			Lesy ČR s.p.
Lachovice	44	521	1		80 135	lesní pozemek			Lesy ČR s.p.
Lachovice	44	522	1		918	lesní pozemek	les jiný než hospodářský		Lesy ČR s.p.
Lachovice	44	542			20 672	lesní pozemek			Lesy ČR s.p.
Lachovice	44	634			37 942	lesní pozemek			Lesy ČR s.p.
Lachovice	44	688			8 632	lesní pozemek			Lesy ČR s.p.
Lachovice	44	690			3 039	lesní pozemek			Lesy ČR s.p.
Lachovice	44	692			2 572	lesní pozemek			Lesy ČR s.p.
Lachovice	44	694			2 859	lesní pozemek			Lesy ČR s.p.
Lachovice	44	696			3 543	lesní pozemek			Lesy ČR s.p.
Lachovice	44	754			352 152	lesní pozemek			Lesy ČR s.p.
Lachovice	44	851	7		288	lesní pozemek			Lesy ČR s.p.



Lachovice	44	851	8	522	lesní pozemek		les jiný než hospodářský	Lesy ČR s.p.
Lachovice	44	727		2 916	lesní pozemek			Lesy ČR s.p.
Lachovice	44	443		288	ostatní plocha		neplošná půda	Lesy ČR s.p.
Lachovice	44	445	2	295	ostatní plocha		neplošná půda	Lesy ČR s.p.
Lachovice	44	448	1	281	ostatní plocha		neplošná půda	Lesy ČR s.p.
Lachovice	44	448	2	97	ostatní plocha		neplošná půda	Lesy ČR s.p.
Lachovice	44	655		450	ostatní plocha		neplošná půda	Lesy ČR s.p.
Lachovice	44	656		108	ostatní plocha		neplošná půda	Lesy ČR s.p.
Lachovice	44	657		126	ostatní plocha		neplošná půda	Lesy ČR s.p.
Lachovice	44	658		306	ostatní plocha		neplošná půda	Lesy ČR s.p.
Lachovice	44	659		609	ostatní plocha		neplošná půda	Lesy ČR s.p.
Lachovice	44	663		3 093	ostatní plocha		neplošná půda	Lesy ČR s.p.
Lachovice	44	675		108	ostatní plocha		neplošná půda	Lesy ČR s.p.
Lachovice	44	676		162	ostatní plocha		neplošná půda	Lesy ČR s.p.
Lachovice	44	742	2	216	ostatní plocha		neplošná půda	Lesy ČR s.p.
Lachovice	44	749	2	216	ostatní plocha		neplošná půda	Lesy ČR s.p.
Lachovice	44	1098		647	ostatní plocha		ostatní komunikace	Lesy ČR s.p.
Lachovice	44	1099		198	ostatní plocha		ostatní komunikace	Lesy ČR s.p.
Lachovice	44	1102	1	1 162	ostatní plocha		ostatní komunikace	Lesy ČR s.p.
Lachovice	44	1109	3	5 545	ostatní plocha		ostatní komunikace	Lesy ČR s.p.
Lachovice	44	1110		809	ostatní plocha		ostatní komunikace	Lesy ČR s.p.
Lachovice	44	1112		396	ostatní plocha		ostatní komunikace	Lesy ČR s.p.
Lachovice	44	1113		3 309	ostatní plocha		ostatní komunikace	Lesy ČR s.p.
Lachovice	44	1114	1	3 836	ostatní plocha		ostatní komunikace	Lesy ČR s.p.
Lachovice	44	1114	2	2 282	ostatní plocha		ostatní komunikace	Lesy ČR s.p.
Lachovice	44	1115		593	ostatní plocha		ostatní komunikace	Lesy ČR s.p.
Lachovice	44	1116		4 280	ostatní plocha		ostatní komunikace	Lesy ČR s.p.
Lachovice	44	1117		1 403	ostatní plocha		ostatní komunikace	Lesy ČR s.p.
Lachovice	44	1118		737	ostatní plocha		ostatní komunikace	Lesy ČR s.p.
Lachovice	44	1119		2 032	ostatní plocha		ostatní komunikace	Lesy ČR s.p.
Lachovice	44	1120		2 720	ostatní plocha		ostatní komunikace	Lesy ČR s.p.
Lachovice	44	1122	1	3 204	ostatní plocha		ostatní komunikace	Lesy ČR s.p.



Lachovice	44	449	2	288	trvalý travní porost			Lesy ČR s.p.
Lachovice	44	668	1	2 122	trvalý travní porost			Lesy ČR s.p.
Přestání	41	326	3	6 852	lesní pozemek			Lesy ČR s.p.
Přestání	41	613		54	vodní plocha		koryto vodního toku přírozené nebo upravené	Lesy ČR s.p.
Přestání	41	614		701	vodní plocha		koryto vodního toku přírozené nebo upravené	Lesy ČR s.p.
Přestání	41	615		378	vodní plocha		koryto vodního toku přírozené nebo upravené	Lesy ČR s.p.
Přestání	41	616		90	vodní plocha		koryto vodního toku přírozené nebo upravené	Lesy ČR s.p.
Přestání	41	617		324	vodní plocha		koryto vodního toku přírozené nebo upravené	Lesy ČR s.p.
Přestání	41	618		1 601	vodní plocha		koryto vodního toku přírozené nebo upravené	Lesy ČR s.p.
Přestání	41	619		522	vodní plocha		koryto vodního toku přírozené nebo upravené	Lesy ČR s.p.
Přestání	41	620		90	vodní plocha		koryto vodního toku přírozené nebo upravené	Lesy ČR s.p.
Radyně	44	815	1	13 708	lesní pozemek			Lesy ČR s.p.
Radyně	44	815	4	121	lesní pozemek			Lesy ČR s.p.
Radyně	44	1040		1 444	lesní pozemek			Lesy ČR s.p.
Radyně	44	811		198	ostatní plocha		neplodná půda	Lesy ČR s.p.
Radyně	44	812	2	126	ostatní plocha		neplodná půda	Lesy ČR s.p.
Radyně	44	820	2	72	ostatní plocha		neplodná půda	Lesy ČR s.p.

Radyně	44	821	2	119	ostatní plocha	neplošná půda	Lesy ČR s.p.
Radyně	44	821	3	122	ostatní plocha	neplošná půda	Lesy ČR s.p.
Radyně	44	823		72	ostatní plocha	neplošná půda	Lesy ČR s.p.
Radyně	44	824		216	ostatní plocha	neplošná půda	Lesy ČR s.p.
Radyně	44	825	4	119	ostatní plocha	neplošná půda	Lesy ČR s.p.
Radyně	44	825	5	115	ostatní plocha	neplošná půda	Lesy ČR s.p.
Radyně	44	828	1	1 440	ostatní plocha	neplošná půda	Lesy ČR s.p.
Radyně	44	1037		3 145	ostatní plocha	ostatní komunikace	Lesy ČR s.p.
Radyně	44	1053		1 279	ostatní plocha	ostatní komunikace	Lesy ČR s.p.
Radyně	44	1057		1 490	ostatní plocha	neplošná půda	Lesy ČR s.p.
Radyně	44	825	1	1 675	trvalý travní porost		Lesy ČR s.p.
Radyně	44	825	6	44	trvalý travní porost		Lesy ČR s.p.
Radyně	44	897	1	1 581	vodní plocha	koryto vodního toku umělé	Lesy ČR s.p.
Radyně	44	1051		5 652	vodní plocha	koryto vodního toku umělé	Lesy ČR s.p.
Radyně	44	1058		2 351	vodní plocha	koryto vodního toku umělé	Lesy ČR s.p.
Radyně	44	1069		466	vodní plocha	koryto vodního toku umělé	Lesy ČR s.p.
Sovolusky u Bocho	15	833	2	737	ostatní plocha	neplošná půda	Lesy ČR s.p.
Lachovice	586	197	3	1 010	lesní pozemek		
Lachovice	586	144	3	10 506	orná půda		
Lachovice	586	252	2	25 198	orná půda		
Lachovice	586	208	4	7 141	ostatní plocha	jiná plocha	
Lachovice	586	238	2	2 790	trvalý travní porost		
Sovolusky u Bocho	1	960		2 662	lesní pozemek		
Sovolusky u Bocho	1	961	2	1 456	lesní pozemek		Město Bocho
Sovolusky u Bocho	1	472		2 212	ostatní plocha	jiná plocha	Město Bocho
Sovolusky u Bocho	1	971	1	2 392	ostatní plocha	jiná plocha	Město Bocho
						koryto vodního toku přírozené nebo upravené	
Sovolusky u Bocho	1	1022		234	vodní plocha		Město Bocho

Sovolusky u Bochova	1	1024				971	vodní plocha	koryto vodního toku přirozené nebo upravené	Město Bochov
Lachovice	1	119	4	10 125	lesní pozemek				Město Toužim
Lachovice	1	119	5	10 621	lesní pozemek				Město Toužim
Lachovice	1	119	6	1 045	lesní pozemek			les jiný než hospodářský	Město Toužim
Lachovice	1	119	9	509	lesní pozemek			les jiný než hospodářský	Město Toužim
Lachovice	1	119	10	256	lesní pozemek			les jiný než hospodářský	Město Toužim
Lachovice	1	197	1	12 568	lesní pozemek				Město Toužim
Lachovice	1	198	1	19 925	lesní pozemek				Město Toužim
Lachovice	1	335	2	676	lesní pozemek				Město Toužim
Lachovice	1	337	2	47 774	lesní pozemek				Město Toužim
Lachovice	1	521	2	1 457	lesní pozemek				Město Toužim
Lachovice	1	851	11	157 654	lesní pozemek				Město Toužim
Lachovice	1	119	3	419	orná půda				Město Toužim
Lachovice	1	144	13	917	orná půda				Město Toužim
Lachovice	1	328	1	56 313	orná půda				Město Toužim
Lachovice	1	414		4 766	orná půda				Město Toužim
Lachovice	1	482	8	498	orná půda				Město Toužim
Lachovice	1	197	2	1 909	ostatní plocha			neplodná půda	Město Toužim
Lachovice	1	208	10	1 110	ostatní plocha			jiná plocha	Město Toužim
Lachovice	1	273	1	229	ostatní plocha			neplodná půda	Město Toužim
Lachovice	1	273	2	221	ostatní plocha			neplodná půda	Město Toužim
Lachovice	1	323	1	8 098	ostatní plocha			jiná plocha	Město Toužim
Lachovice	1	411		3 632	ostatní plocha			manipulační plocha	Město Toužim
Lachovice	1	413		647	ostatní plocha			neplodná půda	Město Toužim
Lachovice	1	431	1	3 575	ostatní plocha			neplodná půda	Město Toužim
Lachovice	1	431	2	853	ostatní plocha			neplodná půda	Město Toužim
Lachovice	1	522	2	462	ostatní plocha			neplodná půda	Město Toužim
Lachovice	1	532		252	ostatní plocha			neplodná půda	Město Toužim

Lachovice	1	533		252	ostatní plocha	nepločná půda	Město Toužim
Lachovice	1	534		971	ostatní plocha	nepločná půda	Město Toužim
Lachovice	1	758	2	36	ostatní plocha	nepločná půda	Město Toužim
Lachovice	1	765		2 859	ostatní plocha	nepločná půda	Město Toužim
Lachovice	1	804		931	ostatní plocha	nepločná půda	Město Toužim
Lachovice	1	809		1 115	ostatní plocha	nepločná půda	Město Toužim
Lachovice	1	820	2	1 000	ostatní plocha	nepločná půda	Město Toužim
Lachovice	1	845	4	54	ostatní plocha	nepločná půda	Město Toužim
Lachovice	1	1109	1	3 997	ostatní plocha	ostatní komunikace	Město Toužim
Lachovice	1	1111		1 511	ostatní plocha	ostatní komunikace	Město Toužim
Lachovice	1	119	2	1 955	trvalý travní porost		Město Toužim
Lachovice	1	202	1	6 873	trvalý travní porost		Město Toužim
Lachovice	1	208	11	2 195	trvalý travní porost		Město Toužim
Lachovice	1	758	1	1 079	trvalý travní porost		Město Toužim
Lachovice	1	771	1	11 617	trvalý travní porost		Město Toužim
Lachovice	1	776	1	16 153	trvalý travní porost		Město Toužim
Lachovice	1	820	1	2 075	trvalý travní porost		Město Toužim
Lachovice	1	845	1	4 650	trvalý travní porost		Město Toužim
Lachovice	1	1140		1 115	vodní plocha	koryto vodního toku umělé	Město Toužim
Lachovice	1	1141		306	vodní plocha	koryto vodního toku umělé	Město Toužim
Lachovice	1	1142		737	vodní plocha	koryto vodního toku umělé	Město Toužim
Lachovice	1	1143		306	vodní plocha	koryto vodního toku umělé	Město Toužim
Lachovice	1	1144	2	245	vodní plocha	koryto vodního toku umělé	Město Toužim
Lachovice	1	1144	3	1 202	vodní plocha	koryto vodního toku umělé	Město Toužim
Lachovice	1	1145		90	vodní plocha	koryto vodního toku umělé	Město Toužim
Radyně	1	680	1	55 350	lesní pozemek		Město Toužim

Radyně	1	814	1	3 262	lesní pozemek	Město Toužim
Radyně	1	815	5	9 312	lesní pozemek	Město Toužim
Radyně	1	1035		5 574	lesní pozemek	Město Toužim
Radyně	1	1038		16	lesní pozemek	Město Toužim
Radyně	1	1062		658	ostatní plocha	Město Toužim
Radyně	1	1076		159	ostatní plocha	Město Toužim
Smilov u Štědré	1	601		54	vodní plocha	Město Toužim
Smilov u Štědré	1	602		593	vodní plocha	Město Toužim
Radyně	531	1044		1 725	ostatní plocha	Město Toužim
Radyně	531	1045		13 280	trvalý travní porost	Město Toužim
Lachovice	599	119	8	509	lesní pozemek	Město Toužim
Lachovice	601	1088	6	2 107	ostatní plocha	Město Toužim
Lachovice	601	1088	7	162	ostatní plocha	Město Toužim
Lachovice	601	563		2 855	trvalý travní porost	Město Toužim
Kozlov	117	760		1 112	trvalý travní porost	Město Toužim
Kozlov	117	764		19 019	trvalý travní porost	Město Toužim
Sovolusky u Bochoř	321	832	1	1 312	ostatní plocha	Město Toužim
Sovolusky u Bochoř	321	953		414	ostatní plocha	Město Toužim
Sovolusky u Bochoř	321	954		108	ostatní plocha	Město Toužim
Sovolusky u Bochoř	321	959		1 295	ostatní plocha	Město Toužim
Sovolusky u Bochoř	321	971	2	953	ostatní plocha	Město Toužim
Sovolusky u Bochoř	321	833	1	8 776	trvalý travní porost	Město Toužim
Radyně	108	1073		332	ostatní plocha	Město Toužim
Radyně	108	1075		766	trvalý travní porost	Město Toužim
Radyně	108	1074		1 106	vodní plocha	Město Toužim
					zamokřená plocha	Město Toužim

Lachovice	161	1139			1 493	vodní plocha	koryto vodního toku přírozané nebo upravené	Povodí Vltavy s.p.
Lachovice	161	1147			674	vodní plocha	koryto vodního toku přírozané nebo upravené	Povodí Vltavy s.p.
Lachovice	161	1148			611	vodní plocha	koryto vodního toku přírozané nebo upravené	Povodí Vltavy s.p.
Lachovice	161	1151			576	vodní plocha	koryto vodního toku přírozané nebo upravené	Povodí Vltavy s.p.
Lachovice	161	1152			54	vodní plocha	koryto vodního toku přírozané nebo upravené	Povodí Vltavy s.p.
Sovolusky u Bocho	37	1020			90	vodní plocha	koryto vodního toku přírozané nebo upravené	Povodí Vltavy s.p.
Lachovice	580	80	1		13 580	trvalý travní porost		Státek Chyšě s.r.o.
Lachovice	580	144	2		46 145	orná půda		Státek Chyšě s.r.o.
Lachovice	580	144	5		5 738	orná půda		Státek Chyšě s.r.o.
Lachovice	580	197	4		176	lesní pozemek		Státek Chyšě s.r.o.
Lachovice	580	252	4		22 813	trvalý travní porost		Státek Chyšě s.r.o.
Lachovice	580	318	3		360	ostatní plocha	neplodná půda	Státek Chyšě s.r.o.
Lachovice	580	344	2		90	ostatní plocha	neplodná půda	Státek Chyšě s.r.o.
Lachovice	580	348	1		233	ostatní plocha	neplodná půda	Státek Chyšě s.r.o.
Lachovice	580	363			1 964	ostatní plocha	jiná plocha	Státek Chyšě s.r.o.
Lachovice	580	366	2		18 024	trvalý travní porost		Státek Chyšě s.r.o.
Lachovice	580	366	4		2 697	trvalý travní porost		Státek Chyšě s.r.o.
Lachovice	580	371	2		1 722	lesní pozemek		Státek Chyšě s.r.o.
Lachovice	580	371	3		1 816	lesní pozemek		Státek Chyšě s.r.o.
Lachovice	580	408			21 112	ostatní plocha	jiná plocha	Státek Chyšě s.r.o.
Lachovice	580	410			40 825	orná půda		Státek Chyšě s.r.o.

Lachovice	580	435	3	2 536	lesní pozemek	-	Statek Chyše s.r.o.
Lachovice	580	524	2	11 870	ostatní plocha	jiná plocha	Statek Chyše s.r.o.
Lachovice	580	524	3	2 896	ostatní plocha	jiná plocha	Statek Chyše s.r.o.
Lachovice	580	564		59 944	trvalý travní porost		Statek Chyše s.r.o.
Lachovice	580	1154		1 039	ostatní plocha	jiná plocha	Statek Chyše s.r.o.
Lachovice	580	343	1	144	ostatní plocha	neplodná půda	Statek Chyše s.r.o.
Lachovice	580	857		252	trvalý travní porost		Statek Chyše s.r.o.
Přestání	167	332		791	trvalý travní porost		Statek Chyše s.r.o.
Přestání	167	335	2	3 920	trvalý travní porost		Statek Chyše s.r.o.
Přestání	167	335	5	6 128	trvalý travní porost		Statek Chyše s.r.o.
Přestání	167	340	3	3 219	trvalý travní porost		Statek Chyše s.r.o.
Radyně	535	1039		1 078	lesní pozemek		Statek Chyše s.r.o.
Radyně	535	1041		2 103	vodní plocha	zamokřená plocha	Statek Chyše s.r.o.
Radyně	535	1043		4 647	vodní plocha	zamokřená plocha	Statek Chyše s.r.o.
Radyně	535	1049		3 603	ostatní plocha	neplodná půda	Statek Chyše s.r.o.
Radyně	10002	896		252	ostatní plocha	ostatní komunikace	Státní pozemkový úřad
Lachovice	597	144	1	148 713	orná půda		
Lachovice	597	144	6	37 720	orná půda		
Lachovice	597	202	2	365	trvalý travní porost		
Lachovice	597	208	3	9 694	trvalý travní porost		
Lachovice	597	211	1	5 158	orná půda		
Lachovice	597	211	4	209	trvalý travní porost		
Lachovice	597	211	5	1 327	trvalý travní porost		
Lachovice	597	238	1	2 299	orná půda		
Lachovice	597	252	1	15 381	trvalý travní porost		
Lachovice	597	252	3	23 084	trvalý travní porost		
Lachovice	597	284	1	13 411	trvalý travní porost		
Lachovice	597	366	3	3 873	trvalý travní porost		
Lachovice	597	366	5	4 766	trvalý travní porost		
Lachovice	597	366	7	941	trvalý travní porost		
Lachovice	597	374	1	2 183	trvalý travní porost		
Lachovice	597	377		17 592	trvalý travní porost		
Lachovice	597	445	1	5 798	trvalý travní porost		

Lachovice	597	482	1	92 434	trvalý travní porost	V
Lachovice	597	328	2	520	orná půda	V
Radyně	555	1036		6 812	vodní plocha	V zamokřená plocha
Radyně	555	1046		8 140	trvalý travní porost	V
Radyně	555	1047		811	ostatní plocha	V neplodná půda
Radyně	555	1059		23 305	ostatní plocha	V neplodná půda
Radyně	555	1060		6 024	trvalý travní porost	V
Radyně	555	1064		8 898	ostatní plocha	V neplodná půda
Radyně	555	1066		73 307	trvalý travní porost	V
Radyně	555	1068		3 232	ostatní plocha	V neplodná půda
Radyně	555	1070		17 793	ostatní plocha	V neplodná půda
Smilov u Štědré	84	563	1	2 966	trvalý travní porost	V
Smilov u Štědré	84	563	2	1 022	trvalý travní porost	V





Příloha č. 5 rozhodnutí č.j. 613/OŽP/19-107  
Vlastní honitba Čerták



