



MĚSTSKÝ ÚŘAD KRALOVICE

Markova 2, Kralovice PSČ 331 41



ODBOR ŽIVOTNÍHO PROSTŘEDÍ rozhodnutí nabylo právní moci dne 17.4.2004
 pracoviště Manětínská 493, Kralovice PSČ 331 41 rozhodnutí je vyloučené dle...

VÁŠ DOPIS ZN:
 ZE DNE:
 NAŠE ZN.: OŽP/341/04
 VYŘIZUJE:
 TEL.:
 FAX:
 E-MAIL:
 DATUM: 30.3.2004

Městský úřad Kralovice
 Odbor životního prostředí
 dne 19.4.2004
 Lesy České republiky, s.p.
 Lesní správa Plasy
 Žebnická 7
 331-01 PLASY

LESY ČR LESNÍ SPRÁVA PLASY
DOŠLO 14. 4. 2004
244/216/12/2004

Věc: rozhodnutí ve věci „Návrh na zahájení řízení o povolení změny honitby“ č.j. OŽP/341/04

ROZHODNUTÍ

Městský úřad Kralovice, odbor životního prostředí jako orgán státní správy myslivosti, příslušný podle § 60 a § 29 odst. (1) zákona č. 449/2001 Sb., o myslivosti, vydává rozhodnutí dle §§ 46 a 47 zákona č. 71/1967Sb., o správním řízení (správní řád) ve znění výroku:

povoluje dle § 31 odst.1 změnu honitby

Dlouhá Louka a Špankov v držení Lesů České republiky, s.p., Lesní správy Plasy výměnou pozemků z důvodu řádného mysliveckého hospodaření dle § 31 odst. 1) a 2) zákona o myslivosti takto:

- z honitby Dlouhá louka přechází do honitby Špankov tyto pozemky:

Vlastník	LV	k.ú.	Parcelní čísla
Lesy České republiky, s.p.	16	Hůrky u Zahrádky	části 521, 522

Celkem výměra 61,8400 ha

Rozčlenění výměry honitby Dlouhá Louka po výměně pozemků dle kultur v ha:

Lesní půda	700,51
Ostatní plochy	9,52
Celkem	710,03

- z honitby Špankov přechází do honitby Dlouhá Louka tyto pozemky a zpřesňuje se výměra dle skutečného stavu:

Vlastník	LV	k.ú.	Parcelní čísla
Lesy České republiky, s.p.	16	Hůrky u Zahrádky	části 540, 542, 544

Celkem výměra 50,6500 ha

Rozčlenění výměry honitby Špankov po výměně a upřesnění výměry pozemků dle kultur v ha:

Lesní půda	995
Zemědělská půda	34
Vodní plochy	1
Celkem	1030

Slovní popis hranice honitby Dlouhá Louka:

Od křižovatky státní silnice Úněšov-Nečtiny na východ po asfaltové silničce směr Libenov a dále na jih až na Kostelík. Odtud na západ po asfaltové cestě zvané „Dálnice“ na křižovatku lesních cest k Dlouhé louce. Odtud dále severně kolem Dlouhé louky k lesní cestě napříč lesním oddělením 202 na západ na státní silnici Úněšov-Nečtiny a po této silnici na sever na křižovatku k výchozímu bodu.

Slovní popis hranice honitby Špankov:

Od lesovny Libenov po silničce na Hvozď – za lomem v levé zatáčce odbočka na přímo vedoucí lesní cestu – cca 200m, cca 100m za přechodem na hvozdeckou okružní silničku. Na jejím konci obrát v ostrém úhlu doprava – cca 200m další 1. cesta v ostrém úhlu doleva – na další křižovatce 1. cesta odbočka pravouhle doprava – na křižovatku lesních cest cca 80m od kraje lesa – cca 100m doprava – další 1. cesta doleva – přímo až na okraj lesa – dále vpravo po 1. cestě po hranici porostu E-doprava 200m po „Špankovské cestě“ – dále vlevo po 1. cestě cca 250 m na silnici Špankov – Kostelík – po okraji lesa kolem školky obloukem na lesní cestu vedoucí cca 100m od okraje lesa po hranici oddělení na silničku k Porajtu – dále doprava mezi porostem 266 A a 263 B přes cestu od „Františka“ k Porajtu přímo porostem 266A a 263B přes cestu od „Františka“ k Porajtu přímo – lesní cesta až k okraji lesa – při okraji lesa na špičku porostu-238A, dále po polní cestě do obce Hubenov. Odtud po silnici Hubenov – Zahrádka až k vyústění polní cesty vedoucí na roh lesního porostu 238F. Po okraji lesního porostu 238 na cestu „František“ - Porajt – po ní doleva přes křižovatku u „Františka“. Odtud stále na západ po lesní cestě k Zlatému potoku, dále na sever po hranici soukromého a státního lesa k Dlouhé louce na cestu zvanou Dálnice. Odtud na východ po této cestě až na Kostelík, dále na sever po silnici Kostelík – Libenov k výchozímu bodu u lesovny Libenov.

- Minimální a normované stavy stanovené v těchto honitbách zůstávají v platnosti v nezměněném stavu.
- Držitel obou dotčených honiteb seznámí s tímto stavem stávající uživatele honiteb.

Mapy se zakreslenými změnami zůstávají u spisu uložené na MěÚ Kralovice, odboru životního prostředí.

Odůvodnění:

Dne 29.3.2004 podal držitel obou honiteb – Lesy České republiky, s.p., Lesní správa Plasy návrh na zahájení řízení o povolení změny honitby výměnou pozemků. V návrhu je zmiňováno, že změna honitby je z důvodu řádného mysliveckého hospodaření. Výměnu pozemků je možné povolit, protože držitel obou honiteb je jeden subjekt a celková výměra vyměňovaných pozemků nepřesáhne 10% celkové výměry žádné z dotčených honiteb. Výměnu je nutno provést také z důvodu odstranění nesouladu se zákonem o myslivosti, kdy v honitbě musí být zahrnut vždy celý pozemek. Navrhovaná hranice více vyhovuje zásadám mysliveckého hospodaření oproti dosavadní hranici a je v terénu zřetelnější. V příloze žádosti byli všechny potřebné podklady, včetně údajů o pozemcích, slovního popisu hranice a mapky se zakresleným stávajícím a navrhovaným stavem. Proto MěÚ Kralovice rozhodl tak, jak je ve výroku uvedeno.



Poučení o odvolání:

Proti tomuto rozhodnutí se lze do 15 dnů od jeho doručení odvolat ke Krajskému úřadu Plzeňského kraje podáním učiněným u dějšího odboru Městského úřadu Kralovice.

Do vlastních rukou:

.. [redacted] LČR LS Plasy

CO: vlastní 206



Městský úřad Nýřany
pracoviště Plzeň, Americká tř. 39, PSČ 304 66
ODBOR ŽIVOTNÍHO PROSTŘEDÍ

VAŠB Č.J.:
VYŘIZUJE:
TEL.:
E-MAIL:
ID DS:
PODEPISUJE:
FUNKCE: vedoucí odboru ŽP
SPIS. ZN.: MUNY/650/2021/OŽP-Syr
NAŠE Č.J.: OŽP-Syr/16966/2021
DATUM: 19. 05. 2021

Rozhodnutí

Městský úřad Nýřany, odbor životního prostředí (dále také „městský úřad“), příslušný dle ust. § 7 odst. 2 zákona č. 128/2000 Sb., o obcích (obecní zřízení), ve znění pozdějších předpisů, ust. § 2 odst. 1 zákona č. 314/2002 Sb., o stanovení obcí s rozšířenou působností, ve znění pozdějších předpisů, a jako orgán státní správy myslivosti dle § 60 zákona č. 449/2001 Sb., o myslivosti, ve znění pozdějších předpisů (dále jen „zákon o myslivosti“), rozhodl o žádosti Václava Petermanna, nar. 23. 12. 1968, bytem Lhotka 10, 331 52 Dolní Bělá, o změnu honitby Špankov (ORP Kralovice) a Kunějovice – Lhotka (ORP Nýřany), z titulu změny vlastnictví honebních pozemků, podle ust. § 31 odst. 4 zákona o myslivosti, a současně vyrovnáním hranic dle ust. § 31 odst. 1 zákona o myslivosti, t a k t o:

pro v á d í

podle § 31 odst. 4 a 1 zákona o myslivosti změnu společenstevní honitby Kunějovice – Lhotka, uznané rozhodnutím Okresního úřadu Plzeň – sever, čj. Mysl. 14 /93-ŽP/2354/92 ze dne 09. 03. 1993, a vlastní honitby Špankov, uznané rozhodnutím Okresního úřadu Plzeň – sever, čj. Mysl. 77 /93-ŽP/2571/92 ze dne 31. 03. 1993, tak, že do honitby Kunějovice – Lhotka začleňuje 31, 0312 ha honebních pozemků, které doposud náležely do honitby Špankov.

Nová celková výměra honitby Kunějovice – Lhotka, jejímž držitelem je Honební společenstvo Kunějovice, IČO: 70978964, Lhotka 10, 331 52 Dolní Bělá, číní 1332, 0312 ha. Výměra honebních pozemků v členění dle druhů kultur:

	původní výměra honitby	pozemky dotčené změnou	nová výměra honitby
Zemědělská půda	994	24,4002	1018,4002
Lesní půda	306	5,7119	311,7119
Vodní plocha	1	0,0000	1
Ostatní pozemky	0	0,9191	0,9191
Celkem Kunějovice - Lhotka (ha)	1301	31,0312	1332,0312

Nová celková výměra honitby Špankov, jejímž držitelem jsou Lesy České republiky, s.p., IČO: 42196451, Přemyslova 1106/19, Nový Hradec Králové, 500 08 Hradec Králové, číní 998, 9688 ha. Výměra honebních pozemků v členění dle druhů kultur:

	původní výměra honitby	pozemky dotčené změnou	nová výměra honitby
Zemědělská půda	15	15	0
Lesní půda	995	5,7119	989,2881
Vodní plocha	1	0,0000	1
Ostatní pozemky	19	10,3193	8,6807
Celkem Špankov (ha)	1030	31,0312	998,9688


Výčet a výměry honebních pozemků, které jsou předmětem výše uvedené změny honiteb Kunějovice-Lhotka a Špankov, jsou uvedeny v příloze č. 1, která je nedílnou součástí tohoto rozhodnutí.

Vyznačení nové společné hranice honiteb Kunějovice-Lhotka a Špankov v části dotčené změnou je v příloze č. 2, která je nedílnou součástí tohoto rozhodnutí.

Slovní popis nové společné hranice honiteb Kunějovice-Lhotka a Špankov v části dotčené změnou je uveden v příloze č. 3, která je nedílnou součástí tohoto rozhodnutí.

Právní účinky tohoto rozhodnutí nastávají v souladu s ust. § 31 odst. 4 zákona o myslivosti dne 31. 12. 2021.

Podle § 27 odst. 1 písm. a) zákona č. 500/2004 Sb., správní řád, ve znění pozdějších předpisů (dále jen „správní řád“) jsou účastníky řízení:



Odůvodnění:

Městský úřad obdržel dne 11. 12. 2020 žádost [redacted] (dále jen „žadatel“), vlastníka honebních pozemků náležejících do honitby Špankov, o změnu honitby CZ3208101069 Kunějovice-Lhotka (držitel honitby Honební společenstvo Kunějovice, IČO: 70978964, Lhotka 10, 331 52 Dolní Bělá) a honitby CZ3206210021 Špankov (držitel honitby Lesy České republiky, s.p., IČO: 42196451, Přemyslova 1106/19, Nový Hradec Králové, 500 08 Hradec Králové), vyplývající ze změn vlastnictví honebních pozemků navrhovatele dle ust. § 31 odst. 4 zákona o myslivosti.

V době zahájení řízení, které bylo oznámeno účastníkům řízení dne 03.02.2021, byly předmětem žádosti tyto pozemky: p.č. 25/3, 25/4, 347, 349/3, 351/5, 353/1, 353/2, 354/6, 354/7, 354/8, 354/9, 354/13, 354/14, 354/17, 354/31, 354/32, 354/36, 354/40, 356/2, 373, 374, 375, 379, 380/2, 383/1, 386, 387, 392, 393/1, 398/13, 398/15, 401/2, 402, 403, 404, 405, 407, 410, 411, 414, 415, 416/3, 416/4, 416/5, 416/6, 416/7, 416/9, 416/10, 416/11, 416/12, 416/13, 416/14, 416/27, 416/35, 416/36, 416/37, 416/45, 416/46, 416/48, 416/50, 416/52, 416/55, 416/56, 416/57, 416/61, 416/62, 416/68, 416/70, 416/71, 416/73, 416/77, 416/78, 416/79, 416/82, 416/83, 416/84, 416/86, 416/88, 433/11, 433/19, 433/22, 433/24, 433/27, 433/30, 435/3, 446/2, 447, 450, 454/1, 456, 461, 475, 476, 477, 483, 489, 496, 500, 505/2, 507/1, 513/9, 513/10, 514/7, 514/8 v k.ú. Hubenov u Horní Bělé. Vzhledem k tomu, že během vedeného řízení došlo v dané lokalitě k pozemkovým úpravám, došlo ke změně v odřizování pozemků. Tuto změnu oznámil žadatel správnímu orgánu dne 11.03. 2021 a v souladu s tím upravil předmět žádosti na výčet pozemků v jeho vlastnictví s novým číslováním: p. č. 618, 659, 663, 665, 625, 627, 626, 645, 646, 647 v k.ú. Hubenov u Horní Bělé.

Dne 29. 03. 2021 žadatel svou žádost rozšířil a požádal z pozice honebního starosty Honebního společenstva Kunějovice o současné vyrovnání hranic honiteb Kunějovice-Lhotka a Špankov, která vzniká provedením změny podle § 31 odst. 4 zákona o myslivosti, postupem dle ust. § 31 odst. 1 zákona o myslivosti. Učinil tak proto, aby

nevznikla hranice honitby bránců zásadám řádného mysliveckého hospodaření. Vyrovnáním hranic se navýšil počet pozemků, které mají být začleněny do honitby Kunějovice-Lhotka, čímž se navýšil i počet účastníků řízení. Konkrétně se jedná o pozemky p. č. 617, 621, 630, 620, 792, 628, 642, 666, 669, 657, 667, 658, 660, 654, 661, 662, 655, 664, 668, 656, 652, 653, 641, 619, 624, 622, 623, 631, 639, 638, 637, 636, 634, 633, 632, 635, 648, 640, 651, 650 v k. ú. Hubenov u Horní Bělé.

Dne 15.04.2021 byli všichni účastníci řízení, jejichž výčet městský úřad aktualizoval s ohledem na nově podané návrhy, vyrozumění o rozšíření předmětu žádosti, resp. projednání obou žádostí ve společném řízení. Zároveň jim byla dána možnost vyjádřit se k podkladům rozhodnutí ve smyslu § 36 odst. 3 správního řádu, a to ve lhůtě do 10 dnů od doručení oznámení. Žádný z účastníků řízení tohoto práva nevyužil.

Správní orgán se při řešení otázky tohoto řízení zabýval aspekty tvorby honiteb, prostudoval zákonnost, obecné podmínky mysliveckého hospodaření a ochranu volně žijící zvěře, a dospěl k závěru, že návrh žadatele splňuje potřebné náležitosti.

Všechny pozemky ve vlastnictví žadatele p. č. 618, 659, 663, 665, 625, 627, 626, 645, 646, 647 v k.ú. Hubenov u Horní Bělé jsou dotčeny změnou vlastnictví tak, jak vyžaduje ust. § 31 odst. 4 zákona o myslivosti, a jsou souvislé s honitbou Kunějovice – Lhotka, do níž mají být nově začleněny. Za takového stavu nemá městský úřad možnost správní úvahy a navrženou změnu musel v rozsahu těchto pozemků provést.

Městský úřad se dále zabýval návrhem na vyrovnání hranice podle § 31 odst. 1 zákona o myslivosti, která by pouhým provedením změny honiteb v rozsahu vlastních pozemků žadatele se změnou vlastnictví vznikla. Ta by byla v terénu neznatelná, značně členitá a z pohledu praktického výkonu práva myslivosti nežádoucí. Naopak návrh Honebního společenstva Kunějovice obsahuje hranici přímou a plně odpovídající ust. § 17 odst. 6 zákona o myslivosti, tj. kryje se s hranicemi přírodními, v terénu zřetelnými, a tvoří ji koryto vodního toku. Proto městský úřad vyhověl i návrhu na vyrovnání hranice podle § 31 odst. 1 zákona o myslivosti a navržené vyrovnání v rozsahu dalších honebních pozemků p.č. 617, 621, 630, 620, 792, 628, 642, 666, 669, 657, 667, 658, 660, 654, 661, 662, 655, 664, 668, 656, 652, 653, 641, 619, 624, 622, 623, 631, 639, 638, 637, 636, 634, 633, 632, 635, 648, 640, 651, 650 v k. ú. Hubenov u Horní Bělé povolil, neboť to vyžadují zásady řádného mysliveckého hospodaření.

S ohledem na znění § 31 odst. 4 zákona o myslivosti bude výše uvedená změna honiteb Kunějovice-Lhotka a Špankov realizována k 31. 12. 2021.

Žádosti bylo tudíž vyhověno v plném rozsahu a bylo rozhodnuto tak, jak je uvedeno ve výroku tohoto rozhodnutí.

Poučení:

Proti tomuto rozhodnutí lze podat odvolání do 15 dnů ode dne jeho oznámení. Lhůta pro podání odvolání se počítá ode dne následujícího po doručení písemného vyhotovení rozhodnutí, nejpozději však po uplynutí desátého dne ode dne, kdy bylo nedoručeno a uloženo rozhodnutí připraveno k vyzvednutí. Odvolání se podává u městského úřadu. O odvolání bude rozhodovat Krajský úřad Plzeňského kraje.

otisk úředního razítka

vedoucí odboru životního prostředí

Rozdělovník:

Účastníci řízení podle § 27 odst. 1 správního řádu obdrží doporučeně:

- o
- o
- o
- o
- o
- o
- o

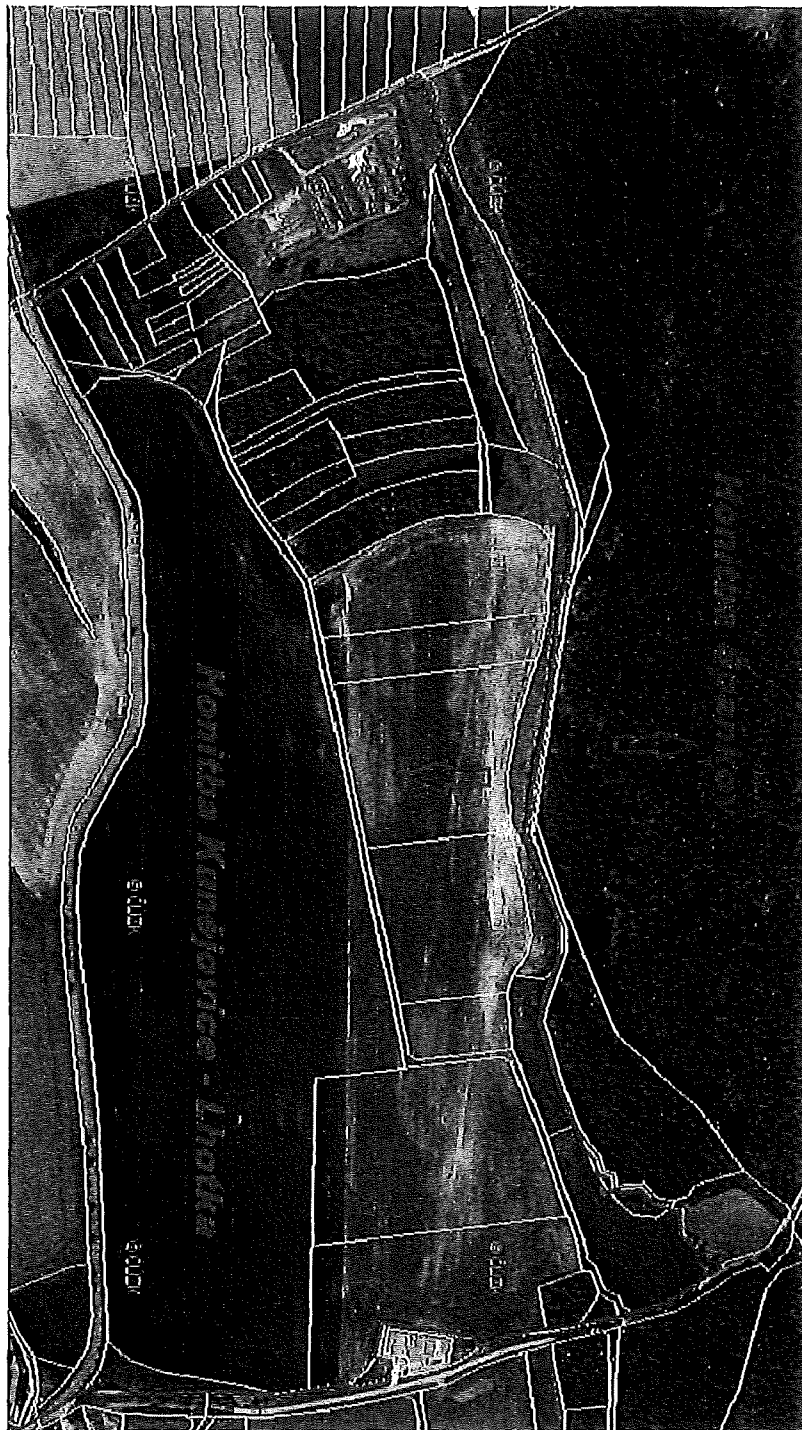
Dotčené orgány:

- o Městský úřad Kralovice, Státní správa myslivosti, IČO: 00257966, Markova 2, 331 41 Kralovice, IDDS: jfdbnx

Příloha č. 1 - Výčet a výměra přičleňovaných honebních pozemků

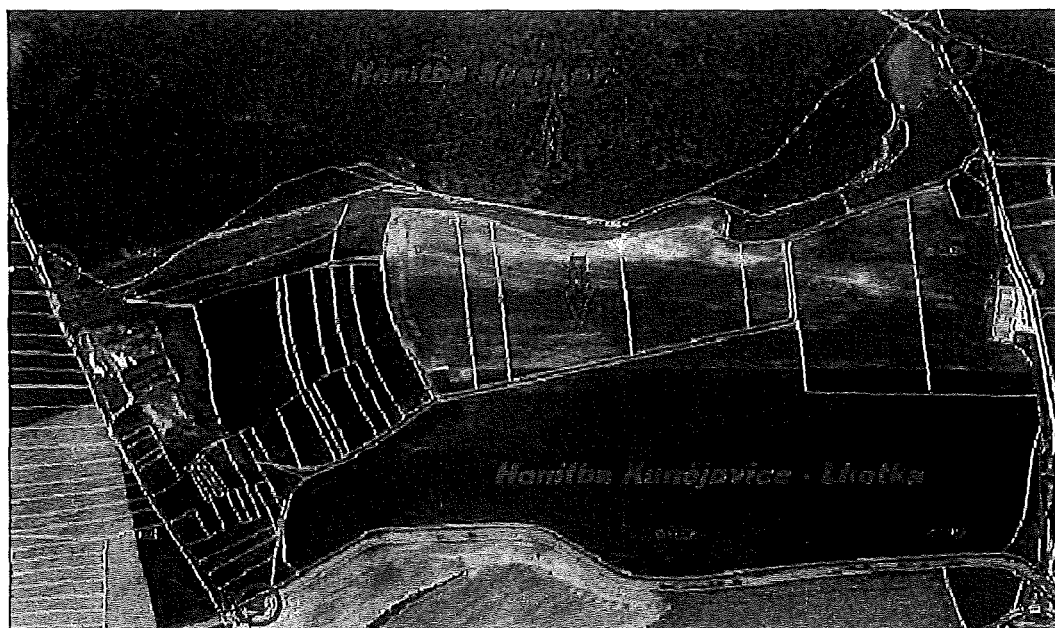
k.ú.	Pozemek parc. č.	Vlastník	Druh pozemku	Výměra pozemku v m2
			ost. pl., zeleň	1966
			orná půda	117649
			orná půda	16111
			trvalý travní porost	399
			orná půda	21003
			ost.pl., ost. komunikace	4355
			lesní pozemek	1395
			lesní pozemek	371
			trvalý travní porost	7027
			lesní pozemek	762
			ost.pl., jiná plocha	2870
			orná půda	3402
			orná půda	12590
			orná půda	15865
			orná půda	5723
			trvalý travní porost	8812
			orná půda	12276
			lesní pozemek	5086
			lesní pozemek	
			lesní pozemek	309
			lesní pozemek	3145
			lesní pozemek	2010
			lesní pozemek	
			lesní pozemek	1214
			lesní pozemek	2451
			lesní pozemek	3678
			lesní pozemek	1494
			lesní pozemek	2260

Příloha č. 2 – Vyznačení nové společné hranice honiteb Kunějovice-Lhotka a Špankov



Příloha č. 3 - Slovní popis nové společné hranice honitb Kunějovice-Lhotka a Špankov

Napojení na stávající honitbu Kunějovice-Lhotka v místě odbočky ① k Hubenovskému rybníčku z účelové komunikace vedoucí z obce Hubenov do obce Zahrádka. Pokračuje severním směrem po ostatní komunikaci až k tzv. Hubenovskému rybníčku (vodní plocha-pozemek p. č. 793) ②. Odtud hranice vede západním směrem pod Hubenovským rybníčkem po korytu vodního toku, až na ostatní komunikaci ③. Dále vede hranice jižním směrem po ostatní komunikaci až k místu napojení na účelovou komunikaci vedoucí z obce Hubenov do obce Zahrádka ④.



**MĚSTSKÝ ÚŘAD KRALOVICE**

Markova 2, Kralovice PSČ 331 41

ODBOR ŽIVOTNÍHO PROSTŘEDÍ
pracoviště Manětínská 493, Kralovice PSČ 331 41LESY ČR
LESNÍ SPRÁVA PLASY

DOŠLO - 2 -03- 2006

42/216/82/06

C.) Příloha

VÁŠ DOPIS ZN:
ZE DNE:
NAŠE ZN.:
OPRÁVNĚNÁ
ÚŘEDNÍ OSOBA
TEL.:
FAX:
E-MAIL:

OŽP/356/2006

DATUM: 2006-03-01

Lesy České republiky, s.p.
Lesní správa Plasy
Žebnická 7
331 01 PLASY

Toto rozhodnutí nabylo právní moci dne..... 20.3.2006

Toto rozhodnutí je vykonatelné dne.....

Městský úřad Kralovice

Odbor životního prostředí

dne 20.3.2006 podp.

Věc: OPRAVNĚ ROZHODNUTÍ

Městský úřad Kralovice, odbor životního prostředí jako orgán státní správy lesního hospodářství, příslušný podle zákona č. 314/2002 Sb., o stanovení obcí s pověřeným obecním úřadem a stanovení obcí s rozšířenou působností a dle § 48 odst. (3) zákona č. 289/1995 Sb., o lesích a o změně a doplnění některých zákonů (lesní zákon) ve znění pozdějších předpisů, a jako místně příslušný úřad dle § 11 zákona č. 500/2004 Sb., správní řád, ve znění pozdějších předpisů,

**podle ustanovení § 70 správního řádu
r o z h o d l****v řízení zahájeném z moci úřední
o opravě zřejmých nesprávností ve výrokové části rozhodnutí**

ze dne 23.1.2006 čj. OŽP/684705 ve věci „změna minimálních a normovaných stavů v honitbě SPANKOV : 021“ účastníku řízení – Lesy České republiky, s.p., Lesní správa Plasy, Žebnická 7, 33101 Plasy, IČ: 42196451, a zástupci uživatele honitby – mysl. hospodář Zdeněk Petermann, Lhotka 10, 33152 Dolní Bělá, takto:

Původní znění výroku:

Druh zvěře	Jakostní třída	Minimální stav	Normovaný stav	Koeficient oček. produkce	Poměr pohybliv. (‰)
srnec obecný – les (<i>Capreolus capreolus</i>)	III.	25	64	1,0	37-37-26
sika japonský (<i>Cervus nippon nippon</i>)	III.	10	16	0,9	38-38-24

Opravené znění výroku:

Druh zvěře	Jakostní třída	Minimální stav	Normovaný stav	Koeficient oček. produkce	Poměr pohybliv. (‰)
srnec obecný – les (<i>Capreolus capreolus</i>)	III.	25	36	1,0	37-37-26
sika japonský (<i>Cervus nippon nippon</i>)	III.	10	13	0,9	38-38-24

Ostatní části předmětného rozhodnutí se nemění.



Odůvodnění:

Dne 23.1.2006 vydal MěÚ Kralovice rozhodnutí ve věci rozhodnutí o změně minimálních a normovaných stavů ve výše uvedené honitbě. Rozhodnutí nabylo právní moci dne 13.2.2006. Po vydání rozhodnutí MěÚ Kralovice zjistil, že v rozhodnutí byl omylem uveden normovaný stav, který neodpovídal navrhovanému stavu držitelem honitby a ani by nespĺňoval některé ustanovení vyhlášky č. 491/2001Sb., o zařazování honitb do jakostních tříd a o stanovení min. a norm. stavů zvěře v honitbách. Na základě tohoto zjištění MěÚ Kralovice vydává opravné rozhodnutí, kterým uvádí stav v rozhodnutí na pravou míru.

Poučení účastníků:

Proti tomuto rozhodnutí může ve smyslu ustanovení § 70 správního řádu účastník řízení, který jím může být přímo dotčen, podat podle ustanovení § 83 odst. 1 správního řádu odvolání, ve kterém se uvede v jakém rozsahu se rozhodnutí napadá a dále namítaný rozpor s právními předpisy nebo nesprávnost rozhodnutí nebo řízení, jež u předcházelo, ve lhůtě 15 dnů ode dne jeho oznámení ke Krajskému úřadu Plzeňského kraje podáním učiněným u Městského úřadu Kralovice, odboru životního prostředí.

Odvolání musí dle § 82 odst. 2) správního řádu obsahovat náležitosti uvedené v § 37 odst. 2) správního řádu a podává se s potřebným počtem stejnopisů shodným s počtem účastníků řízení a jeden stejnopis pro správní orgán. Nepodá-li účastník potřebný počet stejnopisů, vyhotoví je na jeho náklady Městský úřad Kralovice, odbor životního prostředí. Podané odvolání má v souladu s ustanovením § 85 odst. 1 správního řádu odkladný účinek. Odvolání jen proti odůvodnění rozhodnutí je nepřipustné.

**Obdrželi:**

- Lesy České republiky, s.p., Lesní správa Plasy, Žebnická 7, 33101 Plasy

Na vědomí:

- orgán ochrany přírody, zde

vlastní 206.3 A/5

Seznam mysliveckých zařízení dle lesních porostů

Honitba: Špankov

Krmelce - v současné době nejsou žádné v majetku LČR

Krmelce se zásobníkem - v současné době nejsou žádné v majetku LČR

Posedy - v současné době nejsou žádné v majetku LČR

Sedačky - v současné době nejsou žádné v majetku LČR

Vysvětlivky:

Opatření	popis činnosti dle názvosloví Pronajímatele - viz Příklady opatření
Porostní skupina	jednotka prostorového rozdělení lesa dle LHP, doplní dle dohody Pronajímatele
tj.	cenotvorná technická jednotka, viz Vysvětlivky
Počet tj.	Počet technických jednotek odsouhlasený Pronajímatelem
Cena Kč/ tj.	cena činnosti v místě a čase obvyklá (vč. práce, materiálu a dopravy)
Cena celkem	se stanoví jako Cena Kč/tj. krát počet tj.
Závazný termín	termín stanovený Pronajímatelem, vychází z agrotechnických lhůt
Datum realizace	datum převzetí bezvadně provedených prací - vyplňuje se po realizaci

Příklady opatření:	tj.
nátěry kultur repelenty zimní	tis. ks
nátěry kultur repelenty letní	tis. ks
postřiky kultur repelenty zimní	tis. ks
postřiky kultur repelenty letní	tis. ks
ochrana náletů repelenty zimní	ha
ochrana náletů repelenty	ha
mechanická ochrana vrcholu	tis. ks
individuální ochrana	tis. ks
zřizování oplocenek	km
kontrolní a srovnávací plochy - zřizování	ks
kontrolní a srovnávací plochy - rozebírání	ks

Vysvětlivky:

Opatření	popis činnosti dle názvosloví Pronajímatele - viz Příklady opatření
Porostní skupina	Jednotka prostorového rozdělení lesa dle LHP, doplní dle dohody Pronajímatele
tj.	cenotvorná technická jednotka, viz Vysvětlivky
Počet tj.	Počet technických jednotek odsouhlasený Pronajímatelem
Cena Kč/ tj.	cena činnosti v místě a čase obvyklá (vč. práce, materiálu a dopravy)
Cena celkem	se stanoví jako Cena Kč/tj. krát počet tj.
Závazný termín	termín stanovený Pronajímatelem, vychází z agrotechnických lhůt
Datum realizace	datum převzetí bezvadně provedených prací - vyplňuje se po realizaci

Příklady opatření:	tj.
nátěry kultur repelenty zimní	tis. ks
nátěry kultur repelenty letní	tis. ks
postřiky kultur repelenty zimní	tis. ks
postřiky kultur repelenty letní	tis. ks
ochrana náletů repelenty zimní	ha
ochrana náletů repelenty	ha
mechanická ochrana vrcholu	tis. ks
individuální ochrana	tis. ks
zřizování oplocenek	km
kontrolní a srovnávací plochy - zřizování	ks
kontrolní a srovnávací plochy - rozebírání	ks