



SMLOUVA

o zřízení věcného břemene

uzavřená v souladu s ustanovením § 59 zákona č. 458/2000 Sb., o podmínkách podnikání a o výkonu státní správy v energetických odvětvích a o změně některých zákonů (energetický zákon), ve znění pozdějších předpisů a v souladu s ustanoveními § 1257 - 1266 a 1299 - 1302 zákona č. 89/2012 Sb., občanský zákoník, ve znění pozdějších předpisů

mezi smluvními stranami:

Město Vsetín

Sídlo: Svárov 1080, 75501 Vsetín
IČO: 00304450
DIČ: CZ00304450
Zastoupeno: Mgr. Ing. Jiří Růžička, starosta města
Bankovní spojení: 
Číslo účtu: 
ID datové schránky: 75sb29d

Forma vlastnického práva: výlučný vlastník

dále jen „**povinný**“

a

GasNet, s.r.o.

Sídlo: Klíšská 940/96, Klíše, 400 01 Ústí nad Labem
Spisová značka: C 23083 vedená u Krajského soudu v Ústí nad Labem
IČO: 27295567
DIČ: CZ27295567

Zastoupena na základě plné moci společnosti

GasNet Služby, s.r.o.

Sídlo: Plynářská 499/1, Zábřovice, 602 00 Brno
Spisová značka: C 57165 vedená u Krajského soudu v Brně
IČO: 27935311
DIČ: CZ27935311

Zastoupena na základě plné moci:

 a
 Morava sever

dále jen „**oprávněný**“

a

VALATRANS a.s.

Sídlo: č.p. 483, 756 31 Liptál
Spisová značka: B 2616 vedená u Krajského soudu v Ostravě
IČO: 26783827
DIČ: CZ26783827


ID datové schránky: 3rvqumc
Jednající:  předseda představenstva

dále jen „investor“

I.

1. Povinný prohlašuje, že je výlučným vlastníkem pozemků parcel katastru nemovitostí parc. č. **3139/5 a 3140**, zapsaných na LV č.10001 pro k.ú. Vsetín, obec Vsetín u Katastrálního úřadu pro Zlínský kraj, katastrální pracoviště Vsetín (dále jen „**služebné pozemky**“).
Povinný dále prohlašuje, že vlastnictví ke služebným pozemkům ke dni podpisu této smlouvy nepozbyl.
2. Ve služebných pozemcích je uloženo plynárenské zařízení NTL plynovodní přípojka z oceli DN 100, ID 300245072, číslo stavby 9900089112 včetně jeho součástí, příslušenství, opěrných a vytyčovacíh bodů, v celkové délce 0,99 m (dále jen „**plynárenské zařízení**“).

II.

1. Povinný zřizuje ke služebným pozemkům ve prospěch oprávněného věcné břemeno ve smyslu služebnosti spočívající v:
 - a) právu zřídit a provozovat na služebném pozemku plynárenské zařízení,
 - b) právu vstupovat a vjíždět na služebných pozemcích v souvislosti se zřízením, stavebními úpravami, opravami, provozováním a odstraněním plynárenského zařízení (dále jen „**věcné břemeno**“).
2. Věcné břemeno se zřizuje úplatně na dobu neurčitou.
3. Smluvní strany se dohodly na rozsahu věcného břemene 1 m na obě strany od půdorysu plynárenského zařízení.
4. Skutečná poloha plynárenského zařízení včetně rozsahu věcného břemene je stanovena a vyznačena v geometrickém plánu č. **8000-70791/2020**, ze dne 13.8.2020, vyhotoveném  ValMez geo s.r.o., Hranická 93, 757 01 Valašské Meziříčí, IČO 04410793, potvrzeném dne 17.8.2020 Katastrálním úřadem pro Zlínský kraj, katastrální pracoviště Vsetín. Geometrický plán tvoří nedílnou součást této smlouvy.
5. Povinný prohlašuje, že služebné pozemky jsou bez faktických i právních vad a neexistují žádné okolnosti, které by bránily řádnému výkonu práv z věcného břemene. Oprávněný práva z věcného břemene přijímá a povinný se zavazuje jejich výkon trpět.
6. Náklady spojené s běžným udržováním služebných pozemků nese povinný.

III.

1. Smluvní strany se dohodly na jednorázové úplatě za zřízení věcného břemene v celkové výši **2.103,- Kč** (slovy: dvatisícejedenstotří korun českých) (dále jen „**úplata**“), ke které bude připočteno DPH v zákonné výši.
2. Povinný prohlašuje, že celá částka úplaty byla investorem uhrazena při podpisu této smlouvy.

IV.

1. Investor podá návrh na zápis vkladu věcného břemene dle této smlouvy do katastru nemovitostí a ponese náklady s tím spojené.
2. Pro případ zamítnutí zápisu vkladu věcného břemene na základě této smlouvy katastrálním úřadem se smluvní strany zavazují učinit veškeré relevantní kroky k odstranění překážek provedení zápisu vkladu při zachování smyslu a účelu této smlouvy.

V.

K ochraně plynárenského zařízení je zřízeno ochranné pásmo v rozsahu dle příslušného ustanovení energetického zákona. V tomto ochranném pásmu je zakázáno provádět činnosti, které by ve svých důsledcích ohrozily plynárenské zařízení včetně jeho příslušenství, spolehlivost a bezpečnost jeho provozu, zejména stavební činnosti, zemní práce, umístřování konstrukcí, zřizování skládek a uskladňování materiálů, není-li oprávněným stanoveno jinak.

VI.

1. Pokud byl povinný nebo uživatel nemovité věci v důsledku výkonu práv oprávněného jako provozovatele distribuční soustavy omezen v souladu s touto smlouvou v obvyklém užívání nemovité věci nebo mu vznikla újma na majetku, má právo na přiměřenou jednorázovou náhradu. Právo na náhradu lze uplatnit u provozovatele distribuční soustavy do 2 let ode dne, kdy k omezení nebo újmě došlo, jinak právo zaniká.
2. Provozovatel distribuční soustavy je povinen co nejvíce šetřit práv vlastníků dotčených nemovitých věcí a vstup na jejich nemovitou věc jim oznámit. Po skončení prací je povinen uvést nemovitou věc do předchozího stavu, nebo není-li to možné s ohledem na povahu provedených prací, do stavu odpovídajícímu předchozímu účelu či užívání dotčené nemovité věci a oznámit tuto skutečnost vlastníku nemovité věci. Po provedení odstranění nebo okleštění stromů je povinen na svůj náklad provést likvidaci vzniklého klestu a zbytků po těžbě.

VII.

GasNet, s.r.o. je, ve smyslu Nařízení Evropského parlamentu a Rady (EU) 2016/679 ze dne 27. dubna 2016 o ochraně fyzických osob v souvislosti se zpracováním osobních údajů a o volném pohybu těchto údajů a o zrušení směrnice 95/46/ES (obecné nařízení o ochraně osobních údajů), správcem osobních údajů subjektů údajů. Informace o jejich zpracování vyžadované platnými právními předpisy, včetně jejich rozsahu a účelu zpracování, přehledu práv a povinností GasNet, s.r.o. a aktualizovaného seznamu zpracovatelů osobních údajů, jsou zveřejněny na webové stránce GasNet, s.r.o. (www.gasnet.cz/cs/informace-o-zpracovani-osobnich-udaju) a při uzavírání smlouvy nebo kdykoli v průběhu jejího trvání budou subjektu údajů poskytnuty na jeho vyžádání, adresované písemně na adresu sídla GasNet, s.r.o. nebo do jeho datové schránky ID rdxzhzt.

VIII.

1. Tato smlouva nepodléhá uveřejnění v registru smluv dle zákona číslo 340/2015 Sb., o zvláštních podmínkách účinnosti některých smluv, uveřejňování těchto smluv a o registru smluv (zákon o registru smluv), ve znění pozdějších předpisů (dále jen „**zákon o registru smluv**“). **Smluvní strany se dohodly, že smlouvu dobrovolně, nad rámec zákona o registru smluv uveřejní povinný nejpozději do 10 dnů od uzavření smlouvy.** Pro uveřejnění opravy platí ustanovení tohoto článku o uveřejnění obdobně.
2. Verze smlouvy k uveřejnění a znění metadat budou před uveřejněním v registru smluv odsouhlaseny všemi smluvními stranami.

3. Smluvní strany prohlašují, že tato smlouva neobsahuje obchodní tajemství, jež by nebylo možné uveřejnit.
4. Povinný zajistí, aby při uveřejnění této smlouvy nebyly uveřejněny informace, které nelze uveřejnit podle platných právních předpisů (osobní údaje zaměstnanců oprávněného, jejich pracovní pozice a kontakty, telefonické i emailové adresy, apod.) a dále, aby byly znečitelněny podpisy osob zastupujících smluvní strany.
5. Tato smlouva nabývá účinnosti dnem podpisu smluvními stranami.


IX.

1. Smlouva se vyhotovuje ve čtyřech stejnopisech, z nichž po jednom obdrží každá smluvní strana, jeden stejnopis je určen pro potřeby řízení před katastrálním úřadem.
2. Uzavření této smlouvy bylo schváleno usnesením Rady města Vsetín č. 25/51/RM/2020 ze dne 11.11.2020.

31 -12- 2021


Ve Vsetíně dne 18.11.2021

V Ostravě dne




.....

starosta města
povinný



.....

oprávněný



.....

předseda představenstva
investor

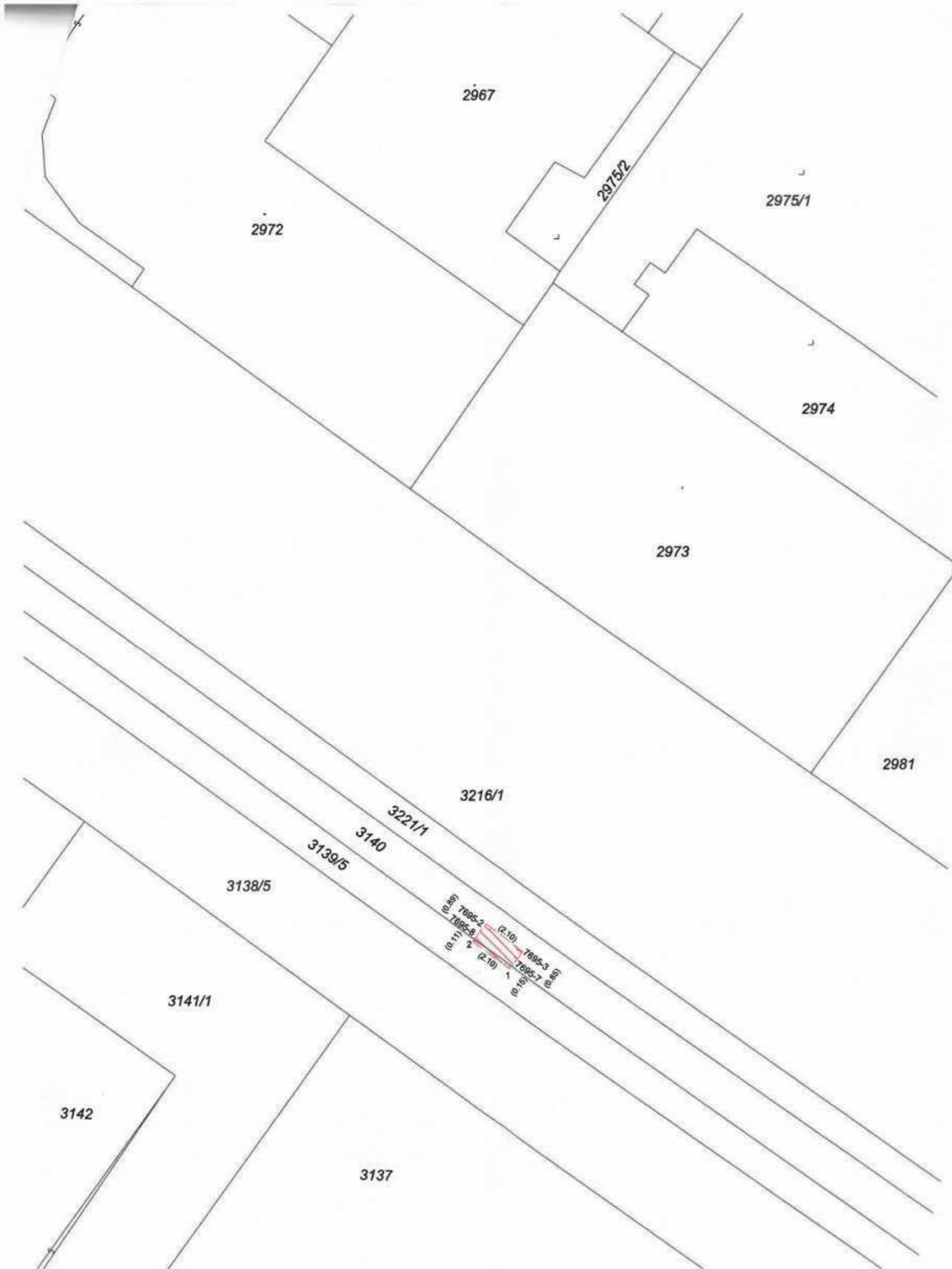


.....

oprávněný

.....-Morava sever





VÝKAZ DOSAVADNÍHO A NOVÉHO STAVU ÚDAJŮ KATASTRU NEMOVITOSTÍ													
Dosavadní stav				Nový stav									
Označení pozemku parc. číslem	Výměra parcely		Druh pozemku	Označení pozemku parc. číslem	Výměra parcely		Druh pozemku	Typ stavby	Způsob určení výměr	Porovnání se stavem evidence právních vztahů			
	ha	m ²	Způsob využití		ha	m ²	Způsob využití	Způsob využití		Díl přechází z pozemku označeného v katastru nemovitostí	Číslo listu vlastnictví	Výměra dílu	
3139/5 3140										3139/5 3140	10001 10001		

Druh věcného břemene: Právo dle listiny.
Oprávněný: Dle listiny.

Seznam souřadnic (S-JTSK):

Souřadnice pro zápis do KN				
Číslo bodu	Y	X	kk	Poznámka
7695-2	496184.21	1155087.65	3	věcné břemeno
7695-3	496182.53	1155088.91	3	věcné břemeno
7695-7	496183.04	1155089.59	6	věcné břemeno
7695-8	496184.74	1155088.36	6	věcné břemeno
1	496183.13	1155089.71	3	věcné břemeno
2	496184.81	1155088.45	3	věcné břemeno

GEOMETRICKÝ PLÁN pro vymezení rozsahu věcného břemene k části pozemku	Geometrický plán ověřil úředně oprávněný zeměměřický inženýr		Stejnopis ověřil úředně oprávněný zeměměřický inženýr	
	Jméno, příjmení:		Jméno, příjmení:	
	Číslo položky seznamu úředně oprávněných zeměměřických inženýrů	1918/2000	Číslo položky seznamu úředně oprávněných zeměměřických inženýrů	1918/2000
	Dne: 13.8.2020	Číslo: 897/2020	Dne: 25-08-2020	Číslo: 923/2020
Náležitosti a přesnosti odpovídá právním předpisům.	Tento stejnopis odpovídá geometrickému plánu v elektronické podobě uloženému v dokumentaci katastrálního úřadu.		Ověření stejnopisu geometrického plánu v listinné podobě.	
Vyhotovitel: ValMez geo s.r.o. IČO 04410793 Hranická 93 75701 Valašské Meziříčí	Katastrální úřad souhlasí s očíslováním parcel.			
Číslo plánu: 8000-70791/2020	KÚ pro Zlínský kraj KP Vsetín PGP-944/2020-810 2020.08.17 10:41:39 CEST			
Okres: Vsetín				
Obec: Vsetín				
Mapový list: Vsetín 8-7/41				
Dosavadním vlastníkům pozemků byla poskytnuta možnost seznámit se v terénu s průběhem navrhovaných nových hranic, které byly označeny předepsaným způsobem.				