

SMLOUVA o zřízení věcného břemene č.: BM-014330074437/001-ADS**Město Šlapanice**

sídlo: Masarykovo náměstí 100/7, Šlapanice, 664 51 Šlapanice
IČO: 00282651
DIČ: CZ00282651
zapsána:
zastoupena: **Mgr. Michaela Trněná**, Starostka
číslo účtu: 19-23122641/0100
vlastnický podíl: **1/1**

(dále jen „**Povinná**“)

na straně jedné

a

EG.D, a.s.

se sídlem: Lidická 1873/36, Černá Pole, 602 00 Brno
IČO: 280 85 400
DIČ: CZ280 85 400
zapsána: Společnost je zapsána v Obchodním rejstříku vedeném Krajským soudem v Brně, oddíl B., vložka 8477
zastoupená: **I. [REDAKCE]**, Manažer věcných břemen na základě pověření ze dne 18. 1. 2021
bankovní spojení: Komerční banka, a.s.
číslo účtu: 27-9426120297/0100

(dále jen „**Oprávněná**“)

na straně druhé

(Povinná a Oprávněná společně rovněž jako „**Smluvní strany**“)

uzavřely níže uvedeného dne, měsíce a roku tuto:

**Smlouvu o zřízení věcného břemene
č.: BM-014330074437/001-ADS (dále jen „SMLOUVA“)**

k provedení (v souladu s) ustanovení § 25 odst. 4 zákona č. 458/2000 Sb., energetický zákon v platném znění,
a §1257 a násl. zákona č. 89/2012 Sb., občanský zákoník

ČLÁNEK I. - ÚVODNÍ UJEDNÁNÍ

- 1.1. Oprávněná je provozovatelem distribuční soustavy (dále jen „PDS“) na území vymezeném licencí. Distribuční soustava je provozována ve veřejném zájmu. PDS má povinnost zajišťovat spolehlivé provozování, obnovu a rozvoj distribuční soustavy na území vymezeném licencí, přičemž zřízení tohoto věcného břemene je ze strany Oprávněné jedním ze zákonem daných předpokladů pro plnění této povinnosti.
- 1.2. Povinná prohlašuje, že je jediným a výlučným vlastníkem
 - pozemku parc.č. **16/1, 3037/1, 3040/23, 3042/5, 3134/2, 6317** v katastrálním území Šlapanice u Brna, obec Šlapanice, okres Brno-venkov (dále jen „Pozemek“). Katastrální úřad pro Jihomoravský kraj, Katastrální pracoviště Brno-venkov eviduje předmětný Pozemek zapsaný v katastru nemovitostí na **LV č. 10001** pro katastrální území Šlapanice u Brna.

Kontakty ve věci smlouvy o VB:

BM-1040013994/14330074437/001-ADS

- ve věcech technických: [REDAKCE]

- na zhotovitele smlouvy: [REDAKCE]

- 1.3. Pozemek se nachází na území vymezeném licenci, v němž Oprávněná provozuje distribuční soustavu. Oprávněná má povinnost zřídit věcné břemeno umožňující zřídit a provozovat ve smyslu § 25 odst. 3 písm. e) energetického zákona na Pozemku zařízení distribuční soustavy.
- 1.4. Distribuční soustava je liniovou stavbou ve smyslu § 509 zákona č. 89/2012 Sb., občanský zákoník a nejedná se tak o součást pozemku.

ČLÁNEK II. - PŘEDMĚT SMLOUVY

- 2.1. Předmětem Smlouvy je zřízení a vymezení věcného břemene podle §25 odst. 4 energetického zákona a to jako osobní služebnost ve prospěch PDS dle tohoto zákona (dále též jen „věcné břemeno“). Obsah věcného břemene je specifikován v článku III. této Smlouvy na Pozemku ve prospěch Oprávněné v rozsahu uvedeném ve Smlouvě a vyplývajícím z příslušných ustanovení energetického zákona.

ČLÁNEK III. - SPECIFIKACE VĚCNÉHO BŘEMENE

- 3.1. Smluvní strany se dohodly, že Povinná, jako vlastník Pozemku, zřizuje k Pozemku ve prospěch Oprávněné právo věcného břemene podle §25 odst. 4 energetického zákona, když jeho obsah a rozsah jeho výkonu je blíže uveden v příslušných ustanovení energetického zákona.
- 3.2. Smluvní strany berou na vědomí, že se změnou vlastníka Pozemku přechází i práva a povinnosti vyplývající z věcného břemene na nabyvatele Pozemku.
- 3.3. Oprávněná je vlastníkem a provozovatelem stavby „**Šlapanice, u hřbitova, rekonstrukce**“. Smluvní strany se za účelem umístění distribuční soustavy - **kabelové vedení VN a NN** (dále jen „distribuční soustava“) na Pozemku a za účelem jejího provozování dohodly na zřízení věcného břemene, jehož obsahem je právo Oprávněné zřídit a provozovat distribuční soustavu na Pozemku.
Věcné břemeno zahrnuje též právo Oprávněné provádět na distribuční soustavě úpravy za účelem její obnovy, výměny, modernizace nebo zlepšení její výkonnosti, včetně jejího odstranění.
- 3.4. Rozsah věcného břemene vymezuje:
 - Geometrický plán č.: 3439-2426/2021 zhotovený firmou Aditis, s.r.o., který ověřil(a) **[REDAKCE]** dne 26.05.2021 pod č.: 825/2021 a za Katastrální úřad pro Jihomoravský kraj, Katastrální pracoviště Brno-venkov potvrdil(a) **[REDAKCE]** dne 31.05.2021 pod č.: 2091/2021
Citovaný geometrický plán je přílohou a nedílnou součástí této Smlouvy.
- 3.5. Povinná z věcného břemene bere na vědomí, že distribuční soustava je chráněna ochrannými pásmy dle energetického zákona. Ochranné pásmo slouží k zajištění spolehlivého provozu distribuční soustavy a k ochraně života, zdraví a majetku osob.
- 3.6. Povinná z věcného břemene je povinna strpět výkon práva Oprávněné vyplývající z této smlouvy a energetického zákona a zdržet se veškeré činnosti, co vede k ohrožení součástí distribuční soustavy a omezení výkonu tohoto práva Oprávněné.
- 3.7. Věcné břemeno zřízené touto Smlouvou se sjednává jako časově neomezené a zaniká v případech stanovených zákonem.

ČLÁNEK IV. - DALŠÍ PRÁVA

- 4.1. Oprávněná z věcného břemene má ve vztahu k Pozemku dále oprávnění, která jí, jako PDS, vznikem věcného břemene dle této Smlouvy přísluší ze zákona a to z ustanovení § 25 odst. 3 písm. f) a g)

energetického zákona, především pak:

- vstupovat a vjíždět na Pozemek v souvislosti s realizací práv vyplývajících jí z věcného břemene podle odst. 3.3. článku III. této Smlouvy.
- 4.2. Oprávněná je povinna při výkonu oprávnění popsaných shora postupovat coby PDS striktně ve smyslu § 25 odst. 8 energetického zákona, tj. co nejvíce šetřit práva Povinné a vstup na Pozemek jí bezprostředně oznámit. Po skončení prací je povinna uvést Pozemek do předchozího stavu, a není-li to možné s ohledem na povahu provedených prací, do stavu odpovídajícího předchozímu účelu nebo užívání Pozemku a bezprostředně oznámit tuto skutečnost Povinné. Po provedení odstranění nebo okleštění stromů je povinna na svůj náklad provést likvidaci vzniklého klestu a zbytků po těžbě.

ČLÁNEK V. - CENA A PLATEBNÍ PODMÍNKY

- 5.1. Věcné břemeno podle této Smlouvy se zřizuje úplatně.
- 5.2. Jednorázová náhrada za zřízení věcného břemene se sjednává ve výši **50 500,00 Kč** (slovy: padesáttisícpětset korun českých).
- K této částce bude připočítána platná sazba DPH.
- 5.3. Jednorázová úplata, která odpovídá hodnotě zřizovaného práva, bude Povinné uhrazena na základě daňového dokladu – faktury vystavené Povinnou s termínem splatnosti min. 21 dnů od doručení vyrozumění o provedeném vkladu do katastru nemovitostí dle této Smlouvy.
- Daňový doklad – faktura musí být vystavena na fakturační společnost: **EG.D, a.s.**
Povinná poznámka – uvedení čísla smlouvy na daňovém dokladu (faktuře):
Úhrada věcného břemene dle smlouvy EG.D číslo **BM-014330074437/001-ADS**
Daňový doklad - faktura bude zaslána na adresu: **EGD electronic invoice, P.O.Box 13, Praha 225 13.**

ČLÁNEK VI. - VKLAD VĚCNÉHO BŘEMENE DO VEŘEJNÉHO SEZNAMU

- 6.1. Smluvní strany se dohodly, že návrh na zahájení řízení o zápisu práva věcného břemene zřizovanému touto Smlouvou k Pozemku do katastru nemovitostí bude podán příslušnému katastrálnímu úřadu Oprávněnou. Správní poplatek za návrh na zahájení řízení o povolení vkladu práva do katastru nemovitostí uhradí Oprávněná.
- 6.2. Věcné břemeno podle této Smlouvy vzniká v souladu s ustanovením občanského zákoníku zápisem do veřejného seznamu (katastr nemovitostí). Právní účinky zápisu nastávají k okamžiku, kdy návrh na zápis došel příslušnému katastrálnímu úřadu.

ČLÁNEK VII. - DOLOŽKA DLE ZÁKONA O OBCÍCH

- 7.1. Povinná z věcného břemene prohlašuje, že tato Smlouva je uzavřena v souladu s ustanovením §41 odst. 2 zákona č. 128/2000Sb., o obcích v platném znění.
- 7.2. Uzavření této Smlouvy bylo schváleno na 97. schůzi RM Šlapanice, konané dne 10.11.2021.
- 7.3. Smlouva podléhá ve smyslu zákona 340/2015 Sb., o zvláštních podmínkách účinnosti některých smluv, uveřejňování těchto smluv a o registru smluv (zákon o registru smluv) uveřejnění v registru smluv. Smluvní strany se dohodly, že Povinná zajistí uveřejnění Smlouvy v registru smluv dle § 6 odst. 1 zákona o registru smluv, a to nejpozději do 1 měsíce od uzavření Smlouvy. Povinná se zavazuje za účelem

podání návrhu na vklad doložit Oprávněné potvrzení o řádném uveřejnění Smlouvy. Konvertovaná podoba potvrzení o uveřejnění smlouvy se stane nedílnou součástí Smlouvy

ČLÁNEK VIII. - OSTATNÍ UJEDNÁNÍ

- 8.1. Smluvní strany se zavazují, že pokud příslušný katastrální úřad vyzve účastníky k odstranění případných nedostatků návrhu na zahájení řízení o povolení vkladu, případně listiny, na základě které má být právo zapsáno, vyvinou potřebnou součinnost k jejich odstranění ve stanovené lhůtě.
- 8.2. V případě, že příslušný katastrální úřad v řízení o povolení vkladu řízení zastaví či zamítne, Smluvní strany se zavazují poté uzavřít ve lhůtě do 30 - ti kalendářních dní ode dne doručení rozhodnutí katastrálního úřadu o zastavení či zamítnutí vkladu oběma Smluvním stranám novou Smlouvu s totožným obsahem za stejných cenových podmínek, ve které budou odstraněny všechny nedostatky, které bránily povolení vkladu práva dle této smlouvy, bude-li to možné.
- 8.3. Oprávněná je povinna (prostřednictvím mandátáře) doručit kopii návrhu na zahájení řízení o povolení vkladu práva do KN s vyznačením data přijetí (podání) na KP KÚ (nebo jiného dokladu o doručení – doručenky) do 5-ti pracovních dnů na adresu Povinné ode dne podání na katastrálním úřadě. Smluvní strany si mohou smluvně dohodnout i jiný (alternativní) způsob doručení návrhu na zahájení řízení, například faxem, mailem apod.

ČLÁNEK IX. – OCHRANA OSOBNÍCH ÚDAJŮ:


- 9.1. V tomto článku jsou uvedeny základní informace o zpracování osobních údajů zástupců Povinné Oprávněnou. Podrobné informace jsou dostupné na www.egd.cz v sekci Ochrana osobních údajů.
- 9.2. Oprávněná bude zpracovávat osobní údaje zástupce Povinné na základě svého oprávněného zájmu pro účely přípravy, uzavření a plnění této Smlouvy, vnitřní evidence a kontroly, ochrany právních nároků a provozních potřeb. Proti takovému zpracování má zástupce Povinné právo podat námitku.
- 9.3. Podpisem této Smlouvy zástupce Povinné potvrzuje, že se seznámil s informacemi uvedenými v tomto článku a dalšími informacemi o zpracování osobních údajů dostupnými na www.egd.cz v sekci Ochrana osobních údajů, a to včetně práv, které Povinné a jejím zástupcům náleží.

ČLÁNEK X. - ZÁVĚREČNÁ UJEDNÁNÍ

- 10.1. Smlouva nabývá účinnosti okamžikem jejího uzavření. Pro případ, že Smlouva není uzavírána za přítomnosti obou Smluvních stran, platí, že Smlouva nebude uzavřena, pokud ji Povinná či Oprávněná podepíše s jakoukoliv změnou či odchylkou, byť nepodstatnou, nebo dodatkem, ledaže druhá Smluvní strana takovou změnu či odchylku nebo dodatek následně schválí.
- 10.2. Smlouva může být měněna nebo doplňována pouze formou vzestupně číslovaných písemných dodatků podepsaných oběma Smluvními stranami.
- 10.3. Smlouva a právní vztahy z ní vyplývající se řídí právním řádem České republiky.
- 10.4. Na právní vztahy vyplývající nebo související s touto Smlouvou a v ní nebo v energetickém zákoně výslovně neupravené se přiměřeně uplatní ustanovení občanského zákoníku.
- 10.5. Smlouva je sepsána v 3 stejnopisech, z nichž po jednom obdrží Povinná a Oprávněná a jeden stejnopis bude Oprávněnou použit pro účely příslušného řízení o zápisu věcného břemene do katastru nemovitostí.


10.6. Smluvní strany prohlašují, že si Smlouvu před jejím podpisem přečetly, že byla uzavřena po vzájemné dohodě, podle jejich pravé a svobodné vůle, dobrovolně, určitě, vážně a srozumitelně, nikoliv v tísní, pod nátlakem ani za nápadně nevýhodných podmínek, což stvrzují svými podpisy. Smluvní strany prohlašují, že Smlouva představuje úplnou dohodu o veškerých jejích náležitostech a neexistují náležitosti, které by smluvní strany neujednaly.

Povinná

V (ve):  21.....

Mě
Mg

Oprávněná

26-11-2021
V (ve): Brno 

FG D a s
Ing. Dana K.

Manažer věcných břemen, na základě pověření ze dne 18. 1. 2021

VÝKAZ DOSAVADNÍHO A NOVÉHO STAVU ÚDAJŮ KATASTRU NEMOVITOSTÍ

Dosavadní stav				Nový stav									
Číslo listu střechy	Výměra parcely		Druh pozemku	Označení pozemku parc. číslem	Výměra parcely		Druh pozemku	Typ stavby	Způsob určení výměr	Porovnání se stavem evidence právních vztahů			
	ha	m ²	Způsob využití		ha	m ²	Způsob využití	Způsob využití	Díl přechází z pozemku označeného v katastru nemovitostí	Číslo listu vlastnictví	Výměra dílu	Označení dílu	
16/1										16/1	10001		
3037/1										3037/1	10001		
3038/2										3038/2	10002		
3040/23										3040/23	10001		
3042/5										3042/5	10001		
3134/2										3134/2	10001		
6316										6316	2961		
6317										6317	10001		

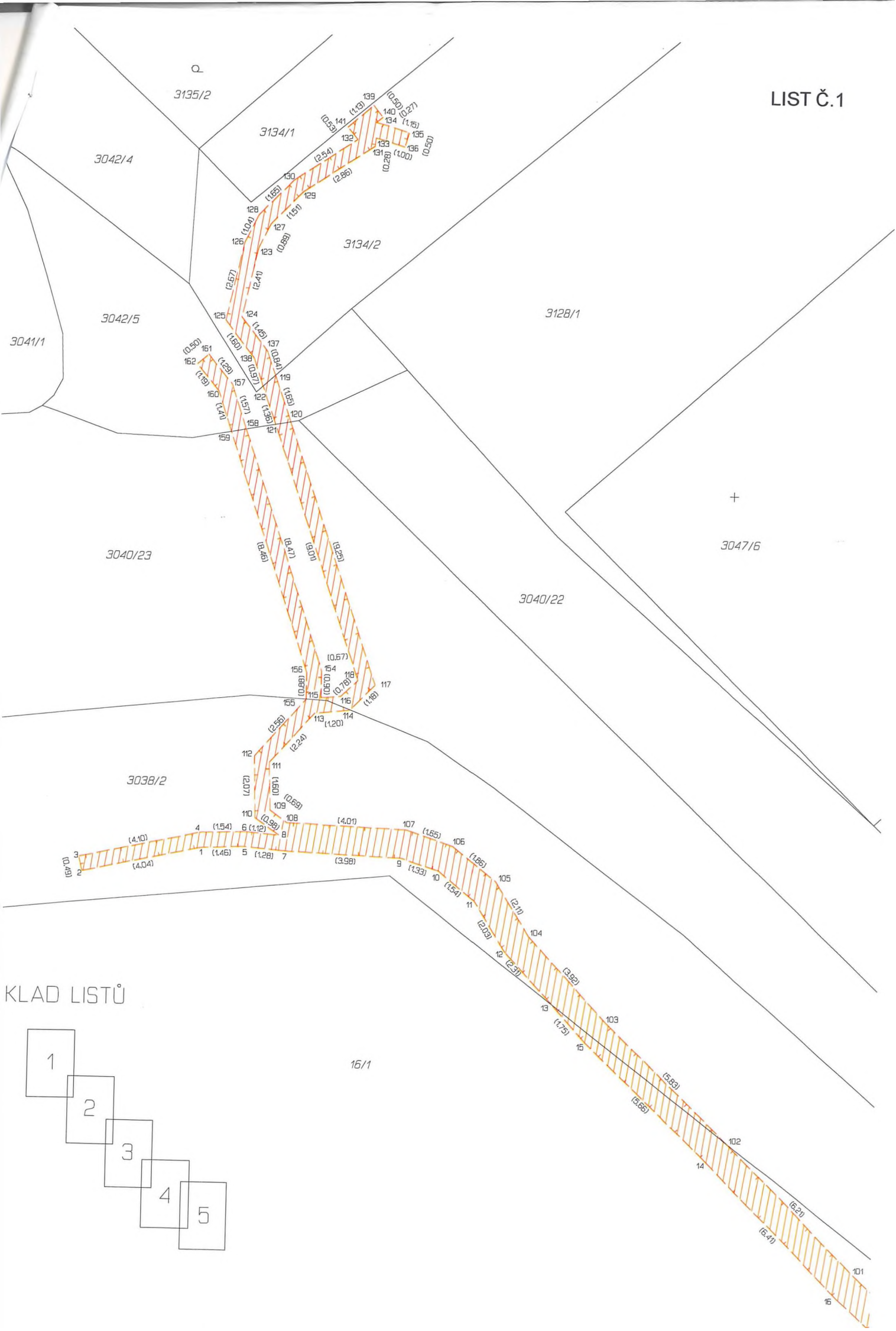
Druh věcného břemene: dle listin

Oprávněný: dle listin

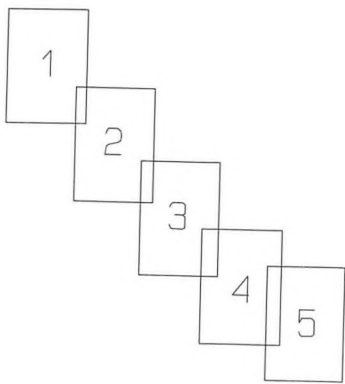
Seznam souřadnic (S-JTSK)

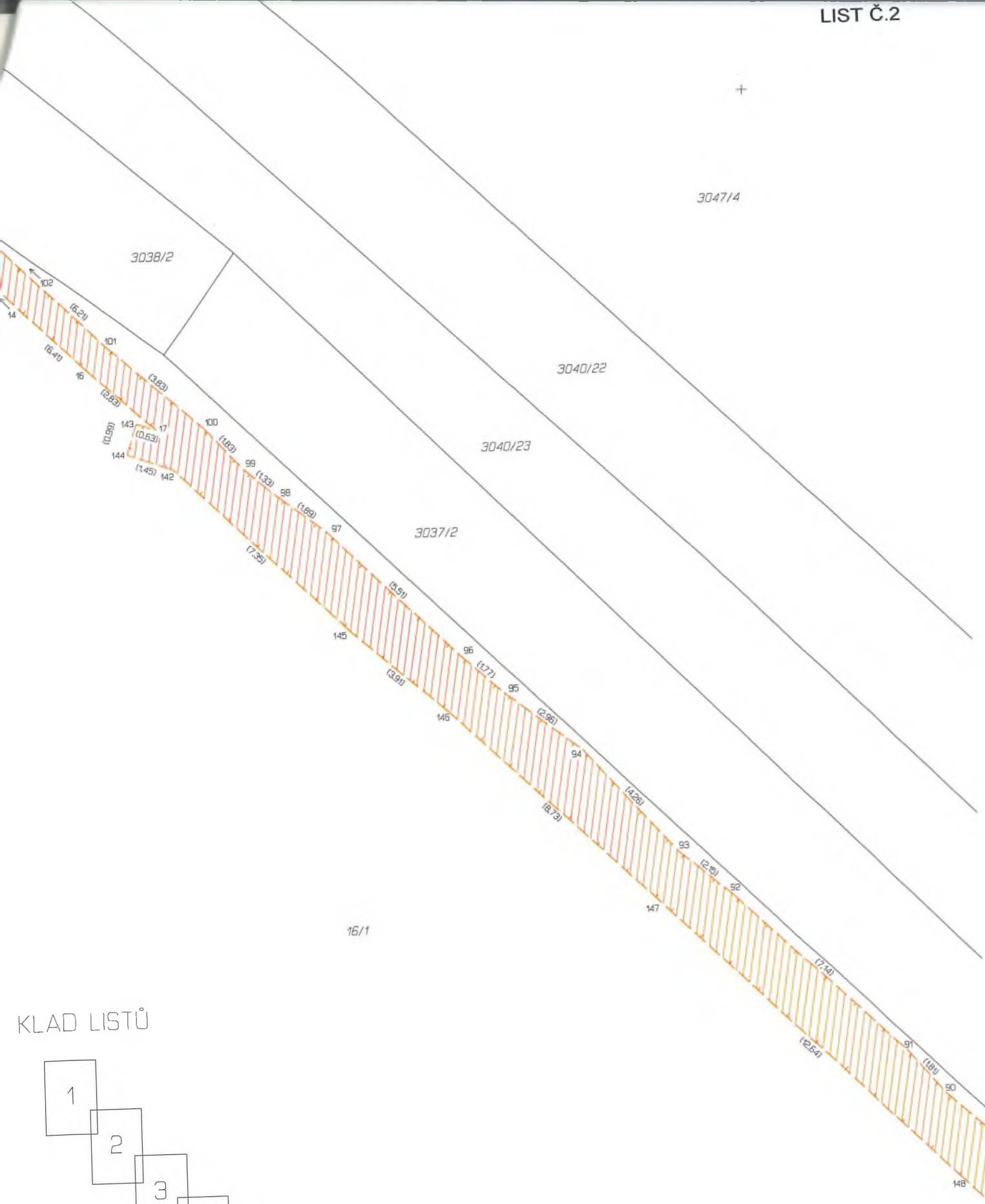
Číslo bodu				Souřadnice pro zapis do KN				Číslo bodu				Souřadnice pro zapis do KN				Číslo bodu				Souřadnice pro zapis do KN			
Y		X		Y		X		Y		X		Y		X		Y		X		Y		X	
3304-4	589661.84	1164411.00	3	42	589616.48	1164456.45	3	84	589604.89	1164437.57	3	126	589713.85	1164346.45	3	84	589604.89	1164437.57	3	126	589713.85	1164346.45	3
1	589714.88	1164366.73	3	43	589616.39	1164457.53	3	85	589603.65	1164436.89	3	127	589712.98	1164345.79	3	85	589603.65	1164436.89	3	127	589712.98	1164345.79	3
2	589718.83	1164367.60	3	44	589616.01	1164457.21	3	86	589602.98	1164437.00	3	128	589713.40	1164345.51	3	86	589602.98	1164437.00	3	128	589713.40	1164345.51	3
3	589718.94	1164367.12	3	45	589614.53	1164459.26	3	87	589603.29	1164436.61	3	129	589711.93	1164344.70	3	87	589603.29	1164436.61	3	129	589711.93	1164344.70	3
4	589714.94	1164366.23	3	46	589614.15	1164458.92	3	88	589662.41	1164408.95	3	130	589712.25	1164344.32	3	88	589662.41	1164408.95	3	130	589712.25	1164344.32	3
5	589713.42	1164366.67	3	47	589613.33	1164460.99	3	89	589661.14	1164410.28	6	131	589709.55	1164343.12	3	89	589661.14	1164410.28	6	131	589709.55	1164343.12	3
6	589713.40	1164366.17	3	48	589612.85	1164460.81	3	90	589667.54	1164404.35	3	132	589710.14	1164342.91	3	90	589667.54	1164404.35	3	132	589710.14	1164342.91	3
7	589712.15	1164366.79	3	49	589613.29	1164461.23	3	91	589668.72	1164402.98	3	133	589709.52	1164342.84	3	91	589668.72	1164402.98	3	133	589709.52	1164342.84	3
8	589712.28	1164366.27	3	50	589612.75	1164461.39	3	92	589673.90	1164398.07	3	134	589709.52	1164342.32	3	92	589673.90	1164398.07	3	134	589709.52	1164342.32	3
9	589708.17	1164366.95	3	51	589613.62	1164461.61	3	93	589675.54	1164396.68	3	135	589708.42	1164342.64	3	93	589675.54	1164396.68	3	135	589708.42	1164342.64	3
10	589706.90	1164367.36	3	52	589613.25	1164461.94	3	94	589678.38	1164393.50	3	136	589708.56	1164343.12	3	94	589678.38	1164393.50	3	136	589708.56	1164343.12	3
11	589705.70	1164368.32	3	53	589615.00	1164455.83	3	95	589680.72	1164391.69	3	137	589713.01	1164350.09	3	95	589680.72	1164391.69	3	137	589713.01	1164350.09	3
12	589704.62	1164370.04	3	54	589615.92	1164455.36	6	96	589682.04	1164390.51	3	138	589713.45	1164350.33	3	96	589682.04	1164390.51	3	138	589713.45	1164350.33	3
13	589703.05	1164371.73	6	55	589616.67	1164454.41	6	97	589685.98	1164388.66	3	139	589709.63	1164341.76	3	97	589685.98	1164388.66	3	139	589709.63	1164341.76	3
14	589697.76	1164375.91	3	56	589614.74	1164455.41	3	98	589687.47	1164385.50	3	140	589709.31	1164342.15	3	98	589687.47	1164385.50	3	140	589709.31	1164342.15	3
15	589701.87	1164373.02	3	57	589613.51	1164456.97	3	99	589688.48	1164384.63	3	141	589710.48	1164342.50	3	99	589688.48	1164384.63	3	141	589710.48	1164342.50	3
16	589693.23	1164381.45	3	58	589613.17	1164456.59	3	100	589689.72	1164383.29	3	142	589690.67	1164384.56	3	100	589689.72	1164383.29	3	142	589690.67	1164384.56	3
17	589691.13	1164383.34	3	59	589608.77	1164462.04	3	101	589692.99	1164380.76	3	143	589691.73	1164383.14	3	101	589692.99	1164380.76	3	143	589691.73	1164383.14	3
18	589687.41	1164415.96	3	60	589608.39	1164461.72	3	102	589696.98	1164376.37	6	144	589692.04	1164384.08	3	102	589696.98	1164376.37	6	144	589692.04	1164384.08	3
19	589689.10	1164414.32	3	61	589604.13	1164468.04	3	103	589701.19	1164372.34	3	145	589685.39	1164389.67	3	103	589701.19	1164372.34	3	145	589685.39	1164389.67	3
20	589687.05	1164415.60	3	62	589603.73	1164467.74	3	104	589703.86	1164369.47	3	146	589682.43	1164392.23	3	104	589703.86	1164369.47	3	146	589682.43	1164392.23	3
21	589684.80	1164418.70	3	63	589600.46	1164472.82	3	105	589704.98	1164367.68	3	147	589676.10	1164398.24	3	105	589704.98	1164367.68	3	147	589676.10	1164398.24	3
22	589684.44	1164418.34	3	64	589600.08	1164472.50	3	106	589706.44	1164366.52	3	148	589667.03	1164407.04	3	106	589706.44	1164366.52	3	148	589667.03	1164407.04	3
23	589684.25	1164424.02	3	65	589597.31	1164476.53	3	107	589708.01	1164366.00	3	149	589660.97	1164413.10	3	107	589708.01	1164366.00	3	149	589660.97	1164413.10	3
24	589648.91	1164423.65	3	66	589596.97	1164476.15	3	108	589712.02	1164365.84	3	150	589659.47	1164414.28	3	108	589712.02	1164365.84	3	150	589659.47	1164414.28	3
25	589643.54	1164429.48	3	67	589596.58	1164477.00	3	109	589712.58	1164365.44	3	151	589659.37	1164476.71	3	109	589712.58	1164365.44	3	151	589659.37	1164476.71	3
26	589643.20	1164429.12	3	68	589596.79	1164476.27	3	110	589713.08	1164365.70	3	152	589659.72	1164477.07	3	110	589713.08	1164365.70	3	152	589659.72	1164477.07	3
27	589637.91	1164435.01	3	69	589595.99	1164476.80	3	111	589712.65	1164363.84	3	153	589659.30	1164475.78	3	111	589712.65	1164363.84	3	153	589659.30	1164475.78	3
28	589637.57	1164434.65	3	70	589619.58	1164451.37	3	112	589713.15	1164363.63	3	154	589710.97	1164360.74	3	112	589713.15	1164363.63	3	154	589710.97	1164360.74	3
29	589632.35	1164440.34	3	71	589619.78	1164450.89	3	113	589711.17	1164362.16	3	155	589711.47	1164361.70	6	113	589711.17	1164362.16	3	155	589711.47	1164361.70	6
30	589632.01	1164439.98	3	72	589617.35	1164449.51	3	114	589709.98	1164362.03	6	156	589711.47	1164360.82	3	114	589709.98	1164362.03	6	156	589711.47	1164360.82	3
31	589626.48	1164445.92	3	73	589619.27	1164451.11	6	115	589710.97	1164361.64	3	157	589714.16	1164351.22	3	115	589710.97	1164361.64	3	157	589714.16	1164351.22	3
32	589626.14	1164445.56	3	74	589619.58	1164450.72	6	116	589710.30	1164361.58	3	158	589713.66	1164352.71	8	116	589710.30	1164361.58	3	158	589713.66	1164352.71	8
33	589620.75	1164451.40	3	75	589617.68	1164449.12	3	117	589709.16	1164361.18	3	159	589714.16	1164352.80	8	117	589709.16	1164361.18	3	159	589714.16	1164352.80	8
34	589620.49	1164450.96	3	76	589613.13	1164444.75	3	118	589709.74	1164361.04	3	160	589714.60	1164351.46	3	118	589709.74	1164361.04	3	160	589714.60	1164351.46	3
35	589617.21	1164454.66	3	77	589613.49	1164444.41	3	119	589712.73	1164350.88	6	161	589714.98	1164350.23	3	119	589712.73	1164350.88	6	161	589714.98	1164350.23	3
36	589620.00	1164451.41	3	78	589606.12	1164438.12	3	120	589712.19	1164352.44	8	162	589715.36	1164350.55	3	120	589712.19	1164352.44	8	162	589715.36	1164350.55	3
37	589616.84	1164454.32	3	79	589611.49	1164443.21	3	121	589712.69	1164352.53	8					121	589712.69	1164352.53	8				
38	589616.93	1164455.87	3	80	589611.82	1164442.82	3	122	589713.14	1164351.25	6					122	589713.14	1164351.25	6				
39	589616.62	1164455.00	3	81	589606.34	1164437.65	3	123	589713.37	1164346.59	3					123	589713.37	1164346.59	3				
40	589616.43	1164455.83	3	82	589603.37	1164437.31	3	124	589713.89	1164348.94	3					124	589713.89	1164348.94	3				
41	589617.00	1164456.57	3	83	589604.78	1164438.08	3	125	589714.43	1164349.06	3					125	589714.43	1164349.06	3				

GEOMETRICKÝ PLÁN pro vymezení rozsahu věcného břemene k části pozemku	Geometrický plán ověř
--	-----------------------

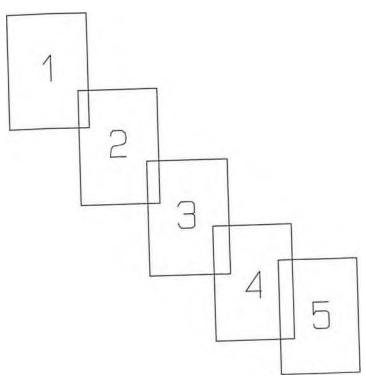


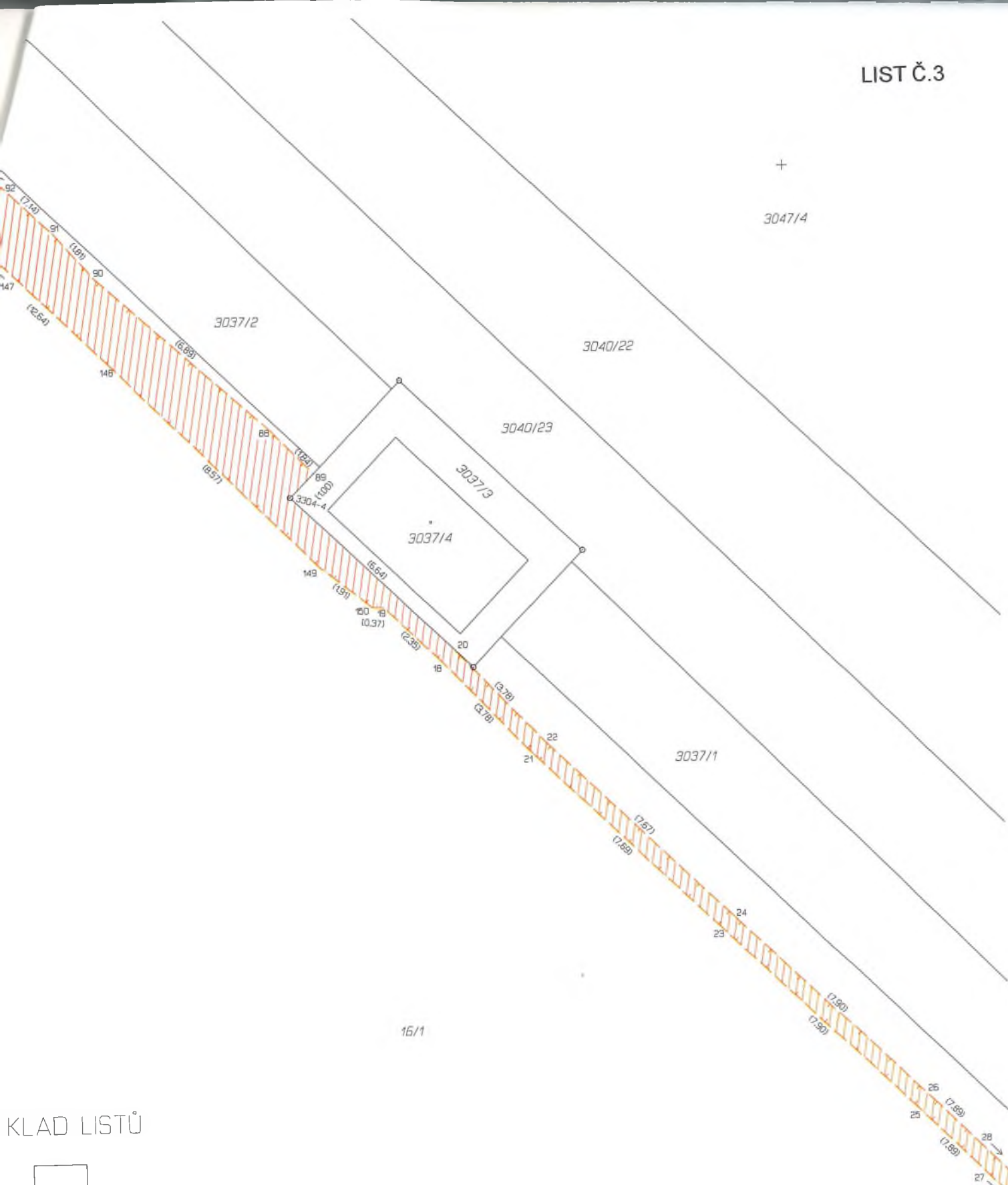
KLAD LISTŮ



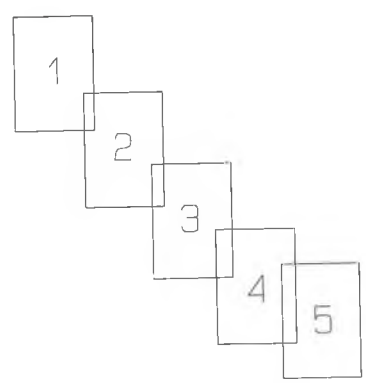


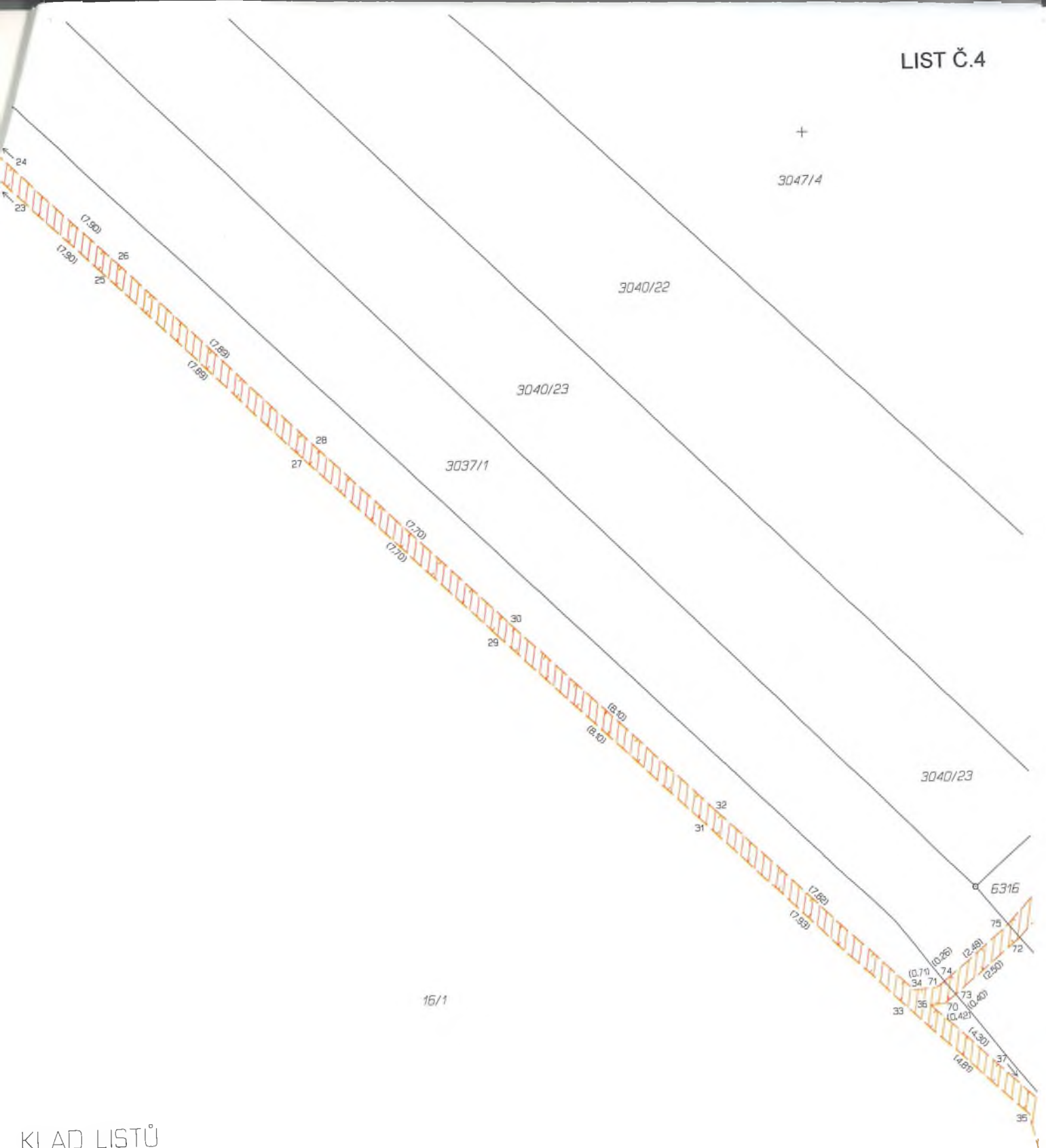
KLAD LISTŮ





KLAD LISTŮ





KLAD LISTŮ

