


**Dodatek č. 1 ke Smlouvě
uzavřené dne 21.8.2006**

o výkonu činnosti odborného lesního hospodáře (OLH), uzavřené v souladu se zákonem o lesích
č. 289/1995 Sb.

mezi:

1. Vlastníkem pozemků:



(dále jen vlastník)

2. Odborným lesním hospodářem:

AGROS spol. s r. o.

se sídlem Český Těšín, Komorní 15, PSČ 737 01

zapsaná v obchodním rejstříku vedeném Krajským soudem v Ostravě, oddíl C, vložka 1177

IČ: 41030249

DIČ: CZ41030249, plátce DPH

Jednatel: [REDACTED], jednatel




(dále jen OLH)

**I.
Předmět dodatku**

V důsledku organizačních změn, které proběhly v [REDACTED] k 1.7.2008 upravuje se znění Smlouvy následovně :

1. Mění se označení smluvní strany vlastníka. Vnitřní organizační jednotka [REDACTED] zanikla k 30.6.2008.
2. [REDACTED] je vlastníkem lesních pozemků o celkové výměře [REDACTED], což je doloženo v Příloze č.1 (seznam pozemků, parc.č., výměry, druh – současný stav). Vlastník prohlašuje, že bude neprodleně odborného lesního hospodáře informovat o jakýchkoliv změnách ve vlastnictví či užívání předmětných pozemků a že si je vědom všech právních následků opomenutí této povinnosti.

3. Adresa pro doručování:




II. Závěrečná ustanovení

1. Tento Dodatek č. 1 je sepsán ve 3 vyhotoveních, z nichž každá má platnost originálu. Lesní odborný hospodář obdrží jedno vyhotovení, vlastník lesních pozemků dvě vyhotovení.
2. Tento Dodatek č. 1 nabývá platnosti dnem podpisu smluvních stran s účinností od 1.7.2008.
3. V ostatních ustanoveních se znění Smlouvy nemění a zůstávají v platnosti.

Vlastník pozemků:


V Ostravě dne *29.7.2008*




generální ředitel
na základě plné moci ze dne 14.12.2007

Odborný lesní hospodář:

V Českém Těšíně dne *30.7.2008*



jednatel



KÚ	Název KÚ	Parcela	Díl	St	W	M	OK	LE	LM	LV	Druh	KN	Druh	Bor	Úč	Ok	Hlavní číslo	Podč	Več	Stav	Výř	Pozemku	Výř	Parcely	AM	Přířizovací	Hodn	Daň	Daňová	Pov	řím	Kód	Osvobození	Výř	Středisko	vlast.staveb	Výř	Stav	Výř	Stav
----	----------	---------	-----	----	---	---	----	----	----	----	------	----	------	-----	----	----	--------------	------	-----	------	-----	---------	-----	---------	----	-------------	------	-----	--------	-----	-----	-----	------------	-----	-----------	--------------	-----	------	-----	------



KÚ	Název KÚ											Osvobození	Výměra	Výměra											
Parcela	Díl	St	W	MV	OKD	IE	IM	IV	Druh KN	Druh Bonit	Účel	Hlavní číslo	Podč	Vedč	Stav	Vým	Parcely ZM	PožizovacíHodn	Daň	DaňováPovinn	Kód	Výměra	Středisko	vlast.staveb	cizích staveb

