

**PROVÁDĚCÍ SMLOUVA O DÍLO – ČÁST 1 – HAVARIJNÍ POSTUP
k Rámcové dohodě – část 1 ze dne 24. 3. 2020, CES:190 070**

Česká republika – Ministerstvo životního prostředí

se sídlem: Vršovická 1442/65, 100 10 Praha 10
zastoupená: RNDr. Martinem Holým, ředitelem odboru geologie a zástupcem
náměstka pro řízení sekce ochrany přírody a krajiny
IČO: 00164801
bankovní spojení: ČNB Praha 1, Na Příkopě 28, číslo účtu: 7628001/0710
kontaktní osoba: Ing. Petr Uldrych, vedoucí oddělení nerostných zdrojů,
tel.: +420 267 122 667, e-mail: Petr.Uldrych@mzp.cz

(dále jen „Objednatel“)
na straně jedné

a

Společnost „Likvidace SDD – PKÚ + GIS – Oblast 1“

vedoucí účastník: **Palivový kombinát Ústí, státní podnik**
se sídlem: Hrbovická 2, 403 39 Chlumec
IČO: 00007536
DIČ: CZ00007536
zastoupený: Ing. Walterem Fiedlerem, ředitelem
bankovní spojení: Raiffeisenbank a.s., Ústí nad Labem, číslo účtu: 7536123000/5500
zapsaný: obchodní rejstřík vedený Krajským soudem v Ústí nad Labem,
sp. zn. AXVIII 433

a

účastník: **GIS – GEOINDUSTRY, s.r.o.**
se sídlem: Tleskačova 1329/16, 323 00 Plzeň
IČO: 49196375
DIČ: CZ49196375
zastoupený: Ing. Pavlem Rusnokem, jednatelem
bankovní spojení: Raiffeisenbank im Siftland eG, Plzeň, číslo účtu: 505930/8030
zapsaný: obchodní rejstřík vedený Krajským soudem v Plzni, sp. zn. C4319

Za sdružení jedná: Ing. Walter Fiedler, ředitel PKÚ,

Kontaktní osoba:



(dále jen „Zhotovitel“)

na straně druhé

uzavřeli níže uvedeného dne, měsíce a roku tuto
Prováděcí smlouvu o dílo – část 1 (dále jen „**Prováděcí smlouva**“)
k **Rámcové dohodě – část 1** ze dne **24. 3. 2020** (dále jen „**Rámcová dohoda**“).

Čl. 1

Předmět Prováděcí smlouvy

1. Zhotovitel se zavazuje provést pro Objednatele na svůj náklad a na své nebezpečí dílo:

Zabezpečení SDD „**Hostomice nad Bílinou propad vozovky (p. č. 360/24)**“

(č. o. 2865) v k. ú. Hostomice nad Bílinou.

Čl. 2

Cena

1. Cena za provedení díla nepřekročí **2 261 891,80 Kč** bez DPH, výše DPH činí **474 997,28 Kč**, cena včetně DPH činí **2 736 889,08 Kč**. Cena za jednotlivé práce a materiál bude uvedena v soupisu prací, dodávek a služeb s výkazem výměr, který bude vypracován Zhotovitelem a předán Objednateli současně s předáním díla.

Čl. 3

Doba, místo a podmínky plnění

1. Zhotovitel je povinen provést dílo, tj. dokončit ho a předat Objednateli nejpozději do 30. 6. 2022 (dodací lhůta).

Čl. 4

Ustanovení závěrečná

1. V případě, že ujednání obsažené v této Prováděcí smlouvě bude v rozporu, popř. v nesouladu s ustanoveními obsaženými v **Rámcové dohodě**, má ujednání obsažené v této Prováděcí smlouvě přednost. Touto Prováděcí smlouvou nesmějí být za žádných okolností prováděny podstatné změny rámcových podmínek stanovených v **Rámcové dohodě**. Není-li v této Prováděcí smlouvě stanoveno jinak, použije se na právní vztah založený touto Prováděcí smlouvou příslušná ustanovení **Rámcové dohody**.
2. Smluvní strany bezvýhradně souhlasí s uveřejněním této Prováděcí smlouvy v plném znění včetně Ceny díla a veškerých metadat v souladu s příslušnými právními předpisy, které se na uveřejnění této Prováděcí smlouvy vztahují, tj. zejména v souladu se zákonem č. 340/2015 Sb., o zvláštních podmínkách účinnosti některých smluv, uveřejňování těchto smluv a o registru smluv (zákon o registru smluv), ve znění pozdějších předpisů. Podle dohody Smluvních stran uveřejnění této Prováděcí smlouvy provede Objednatel.
3. Tato Prováděcí smlouva nabývá platnosti dnem jejího podpisu oběma Smluvními stranami a účinnosti dnem jejího uveřejnění dle odst. 2. tohoto článku.

4. Tato Prováděcí smlouva se uzavírá ve třech vyhotoveních, s platností originálu, přičemž Zhotovitel obdrží 1 vyhotovení a Objednatel obdrží 2 vyhotovení.
5. Nedílnou součástí této Prováděcí smlouvy jsou její přílohy:
Příloha – Plán postupu prací včetně registračního listu SDD

Smluvní strany prohlašují, že si tuto Prováděcí smlouvu přečetly, že s jejím obsahem souhlasí a na důkaz toho k ní připojují svoje podpisy.

Objednatel

Zhotovitel

V Praze, dne 16. 12. 2021

V Chlumci, dne 13. 12. 2021



Česká republika – Ministerstvo životního prostředí

RNDr. Martin Holý

ředitel odboru geologie a zástupce
náměstka pro řízení sekce ochrany přírody
a krajiny

Ing. Walter Fiedler
ředitel

Palivový kombinát Ústí, státní podnik
vedoucí společník
„Likvidace SDD – PKÚ + GIS – Oblast 1“

Informace o pozemku

Parcelní číslo:	360/24
Obec:	Hostomice [567531]
Katastrální území:	Hostomice nad Bílinou [645915]
Číslo LV:	250
Výměra [m ²]:	628
Typ parcely:	Parcela katastru nemovitostí
Mapový list:	
Určení výměry:	Ze souřadnic v S-JTSK
Způsob využití:	silnice
Druh pozemku:	ostatní plocha



Vlastníci, jiní oprávnění

Vlastnické právo	Podíl
Česká republika	
Příslušnost hospodařit s majetkem státu	Podíl
Ředitelství silnic a dálnic ČR, Na Pankráci 546/56, Nusle, 14000 Praha 4	

Způsob ochrany nemovitosti

Nejsou evidovány žádné způsoby ochrany.

Seznam BPEJ

Parcela nemá evidované BPEJ.

Omezení vlastnického práva

Nejsou evidována žádná omezení.

Jiné zápisy

TYP
Zahájeny pozemkové úpravy
Zahájení exekuce - Ředitelství silnic a dálnic ČR

Řízení, v rámci kterých byl k nemovitosti zapsán cenový údaj



Nemovitost je v územním obvodu, kde státní správu katastru nemovitostí ČR vykonává [Katastrální úřad pro Ústecký kraj, Katastrální pracoviště Teplice](#)

Zobrazené údaje mají informativní charakter. Platnost dat k 02.12.2021 08:00.




situování propadu

166/8

ZÁVODNÍ DOLU:			
PROJEKTANT:			
KRESLIL:			
INVESTOR:	ČR – Ministerstvo životního prostředí	 PALIVOVÝ KOMBINÁT ÚSTÍ, s. p. Hrbovická 2, 403 39 Chlumecké <small>IČO: 00007536 DIČ: CZ00007536</small>	
STAVBA:	Zabezpečení SDD "Hostomice propad vozovky p. č. 360/24"	DATUM:	PROSINEC/2021
OBJEKT: VÝSEK KATASTR. MAPY	Situování propadu	STUPEŇ PD:	PLÁN
		MĚŘÍTKO:	1:1000
		POČET A4:	1
		Č. ZAK.:	Č. VÝKRESU:
			1

Registr starých důlních děl

Česká geologická služba
Kostelní 26, 170 06 Praha 7,
tel: +420/233371190, fax: +420/233373806
http://www.geology.cz

Číslo oznámení:	2865	Počet oznámených děl:	1
Označení projevu, název díla:	Hostomice nad Bílinou propad vozovky (p.č. 360/24)		
Název katastrální území:	Hostomice nad Bílinou		
Číslo katastrálního území:	645915		
Upřesnění polohy:	pozemek p.č. 360/24 (sjezd č. 258 ze silnice E442 na silnici III tř. č.25316. 20 m SZ od silnice 25316)		
X:	-981888	Y:	-779009
Z:		Přesnost:	Odečteno
ZLM 1:50000		0232	
Okres:	Teplice	Sídlo OBÚ	Most
Surovina:	Upřesnění suroviny:		
Paliva	Hnědé uhlí		
Oznámeno:	Oznamovatel:		
25.11.2021	Ing. Petr Uldrych, MŽP		
Projev nebo účinky díla na povrch:	kruhový propad silnice, průměr cca 4 m, hloubka 0,5 m.		
Oznámený stav díla:	Nezajištěno		
Vyjádření ČGS:	29.11.2021		
Vlastník díla /majitel nebo právní nástupce/:	neznámý		
Provozovatel důlního díla:	neexistuje nebo není znám		
Typ díla:	staré důlní dílo	Identifikační číslo:	3096
Vazba na poddolované území:	1621	Vazba na hlavní důlní dílo:	32591
Navštíveno:	Navštíveno	Ohrožuje:	Ohrožuje
Zadáno:			
Zajišťuje			
Realizováno:	Nerealizováno	Rok realizace:	
Poznámka:	Propad souvisí s těžbou hnědého uhlí dolem Max Hütte, jehož provoz byl ukončen před rokem 1945.		
Uložil:		Datum:	26.11.2021



Klárov 131/3, 118 21 Praha 1

Ministerstvo životního prostředí
Odbor geologie
Ing. Petr Uldrych
Vršovická 65
100 10 Praha 10

Váš dopis značky / ze dne	Naše značka	Vyřizuje / kontakt	Místo odeslání / dne
	CGS 600/21/4376		Praha / 29. 11. 2021

Věc: Stará důlní díla

Dne 25. 11. 2021 jsme obdrželi oznámení Ing. Petra Uldrycha, pracovníka odboru geologie MŽP, o projevu starého důlního díla. Jde o propad, který leží na pozemku p.č. 360/24 (sjezd č. 258 ze silnice E442 na silnici III tř. č. 25316) v k.ú. **Hostomice nad Bílinou** v Ústeckém kraji.


V souvislosti s tímto oznámením jsme provedli obvyklá šetření. Přezkoumáním dostupných archivních podkladů a porovnáním s databázemi poddolovaných území a důlních děl jsme zjistili, že v místě oznámeného propadu nebylo dosud v databázi důlních děl vedeno žádné důlní dílo. Propad je situován v poddolovaném území Hostomice 1 (ID 1621).

Těžbou surovinou bylo hnědé uhlí a provoz dolu Max Hütte byl ukončen před rokem 1945.

Do registru SDD byl propad zařazen pod číslem oznámení 2865 a názvem **Hostomice nad Bílinou propad vozovky (p.č. 360/24)**.

Z výše uvedeného vyplývá, že **jde o projev starého důlního díla** ve smyslu § 35 zákona č. 44/1988 Sb. /horní zákon/ v platném znění.

S pozdravem



Přílohy: Kopie oznámení
Záznamový list registru SDD číslo oznámení 2865
Záznam o prvotním šetření oznámeného důlního díla

Klárov 131/3,
118 21 Praha 1
tel. (+420) 257 089 411
fax (+420) 257 531 376

Geologická 6,
152 00 Praha 5
tel. (+420) 251 085 111
fax (+420) 251 818 748

Kostelní 26,
170 06 Praha 7
tel. (+420) 234 742 111
fax (+420) 234 742 290

Leitnerova 22,
658 69 Brno
tel. (+420) 543 479 200
fax (+420) 543 212 370

Dačického náměstí 11
284 01 Kutná hora
tel. (+420) 327 512 220
fax (+420) 327 512 220

IČ 00025798, DIČ CZ 00025798
Bankovní spojení:
Komerční banka, a. s., Praha 1
č. ú. 87530011/0100

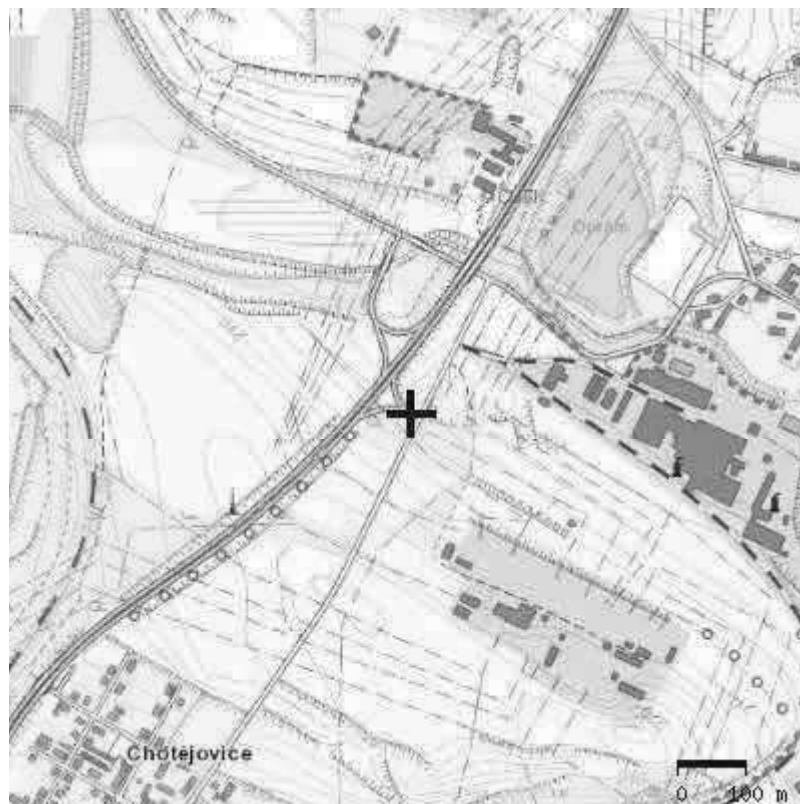
Oznámení starého důlního díla nebo jeho projevu		Datum oznámení: 25.11.2021
Oznamovatel	Kontakt	
Petr Uldrych	[REDACTED]	
Organizace	Adresa	
MŽP	Řevničov	

Poloha:

Souřadnicový systém: S-JTSK

Y:779009 X:981888

Katastrální území:
Hostomice nad Bílinou



Popis projevu
Kruhový propad silnice, průměr cca 4 m, hloubka 0,5 m.

Fotodokumentace



Foto 2

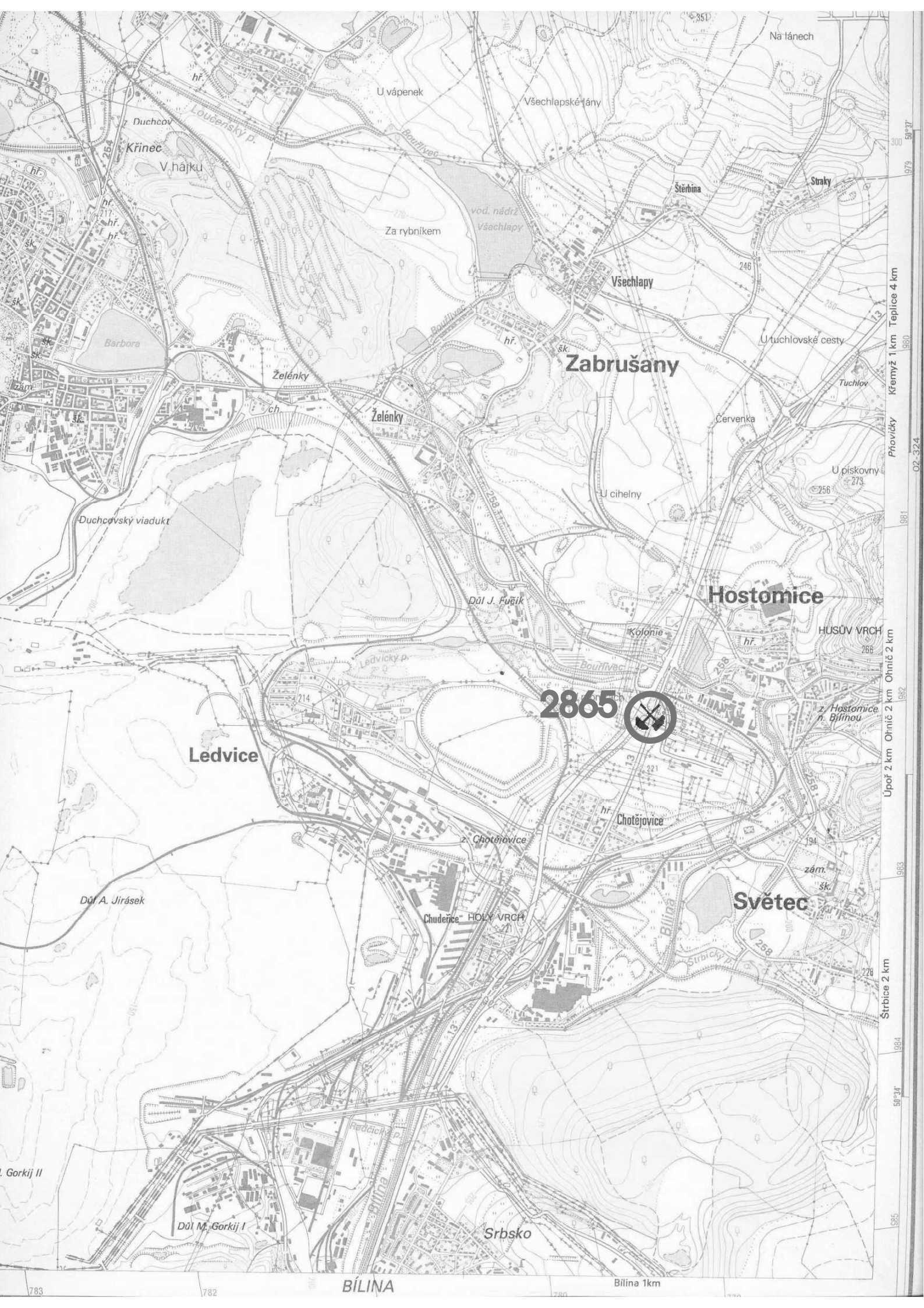


Foto 1

Registr starých důlních děl

Česká geologická služba
Kostelní 26, 170 06 Praha 7,
tel:+420/233371190, fax:+420/233373806
http://www.geology.cz

Číslo oznámení:	2865	Počet oznámených děl:	1				
Označení projevu, název díla:	Hostomice nad Bílinou propad vozovky (p.č. 360/24)						
Název katastrální území:	Hostomice nad Bílinou						
Číslo katastrálního území:	645915						
Upřesnění polohy:	pozemek p.č. 360/24 (sjezd č. 258 ze silnice E442 na silnici III tř. č.25316. 20 m SZ od silnice 25316)						
X:	-981888	Y:	-779009	Z:		Přesnost:	Odečteno
ZLM 1:50000		0232					
Okres:	Teplice	Sídlo OBÚ	Most				
Surovina:		Upřesnění suroviny:					
Paliva		Hnědé uhlí					
Oznámeno:	25.11.2021	Oznamovatel:	Ing. Petr Uldrych, MŽP				
Projev nebo účinky díla na povrch:	kruhový propad silnice, průměr cca 4 m, hloubka 0,5 m.						
Oznámený stav díla:	Nezajištěno						
Vyjádření ČGS:	29.11.2021						
Vlastník díla /majitel nebo právní nástupce/:	neznámý						
Provozovatel důlního díla:	neexistuje nebo není znám						
Typ díla:	staré důlní dílo	Identifikační číslo:	3096				
Vazba na poddolované území:	1621	Vazba na hlavní důlní dílo:	32591				
Navštíveno:	Navštíveno	Ohrožuje:	Ohrožuje	Zadáno:			
Zajišťuje							
Realizováno:	Nerealizováno	Rok realizace:					
Poznámka:	Propad souvisí s těžbou hnědého uhlí dolem Max Hütte, jehož provoz byl ukončen před rokem 1945.						
Uložil:	Šír	Datum:	26.11.2021				



Na lánech

U vápenek

Všechlapské lány

Duchcov

Křinec

V hájku

Za rybníkem

vod. nádrž Věchlapy

Štěrbina

Straky

Věchlapy

U tuchlovské cesty

Zabrušany

Tuchlov

Želénky

Želénky

Cervenka

U pískovny

Duchcovský viadukt

U cihelny

Hostomice

Důl J. Fučík

Kolonie

HUSŮV VRCH

2865



Ledvice

z Hostomice n. Bílínou

z Chotěbořice

Chotěbořice

Důl A. Jirásek

Chudečnice HOLÝ VRCH

Světec

Strbice

D. Gorkij II

Důl M. Gorkij I

Srbsko

BÍLINA

Bílina 1km

50°37' 1979 980 981 982 983 984 985 50°34' 1985

783

782

780

781



Projekt 382900

Prvotní šetření oznámených projevů starých důlních děl – 2021

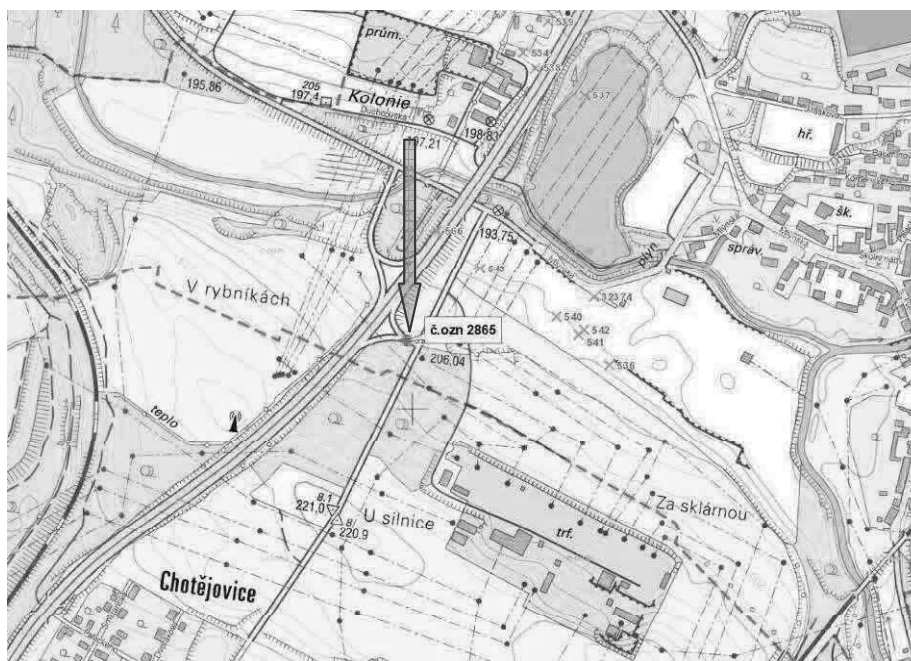
Revize stavu oznámeného projevu důlního díla:

Označení projevu, název díla	Hostomice na Bílinou propad vozovky (p.č. 360/24)
Název a číslo KÚ	Hostomice nad Bílinou 645915
Číslo oznámení	2865
ID SDD	3096

Na základě elektronické aplikace, oznámení starého důlního díla, ze dne 25.11.2021, provedla Česká geologická služba dne 26.11.2021 terénní rekognoskaci oznámeného důlního díla v k.ú. Hostomice nad Bílinou.

Poloha:

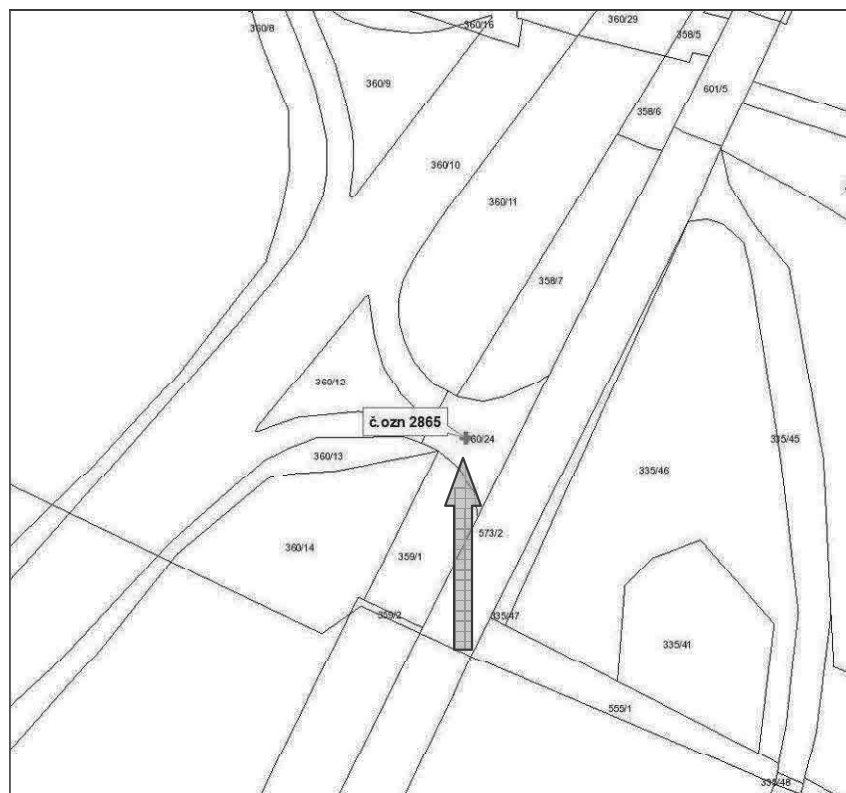
Propad vozovky leží na pozemku p.č. 360/24 v k.ú. Hostomice nad Bílinou. Nachází se na sjezdu č. 258 ze silnice E442 na silnici III tř. č.25316. 20 m SZ od silnice 25316.



Topografická mapa 1 : 5 000, s vyznačením místa propadu



Letecký snímek 1 : 5 000, s vyznačením místa propadu



Výřez z katastrální mapy v měřítku 1 : 1000 s označením místa propadu

Popis:

Dne 25.11.2021 obdržela Česká geologická služba pomocí elektronické aplikace od Ing. Petra Uldrycha (MŽP), ohlášení projevu důlního díla v k.ú. Hostomice nad Bílinou

Na základě tohoto oznámení uskutečnil pracovník České geologické služby dne 26.11.2021 prvotní terénní šetření.

Oznámení starého důlního díla nebo jeho projevu		Datum oznámení: 25.11.2021
Oznámovatel	Kontakt	
Petr Uldrych	[redacted]	
Organizace	Adresa	
MŽP	Řevničov	

Poloha:

Souřadnicový systém: S-JTSK

Y:779009 X:981888

Katastrální území:
Hostomice nad Bílinou



Popis projevu

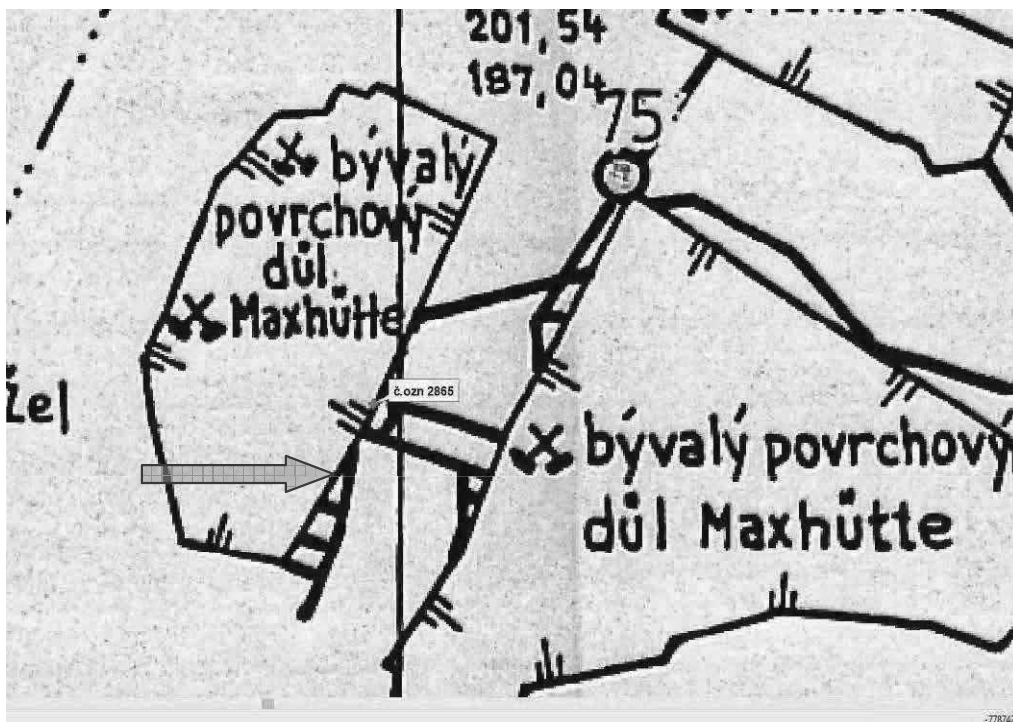
Kruhový propad silnice, průměr cca 4 m, hloubka 0,5 m.

K zajištění potřebných údajů byly prostudovány podklady v archívu České geologické služby, útvar Geofond – databáze hlavních důlních děl (HDD), starých důlních děl (SDD), poddolovaných území (PÚ) Studiem bylo zjištěno, že v místě propadu není v databázi ČGS registrováno žádné důlní dílo. Propad leží v poddolovaném území ID 1621 – Hostomice 1, surovina uhlí hnědé.

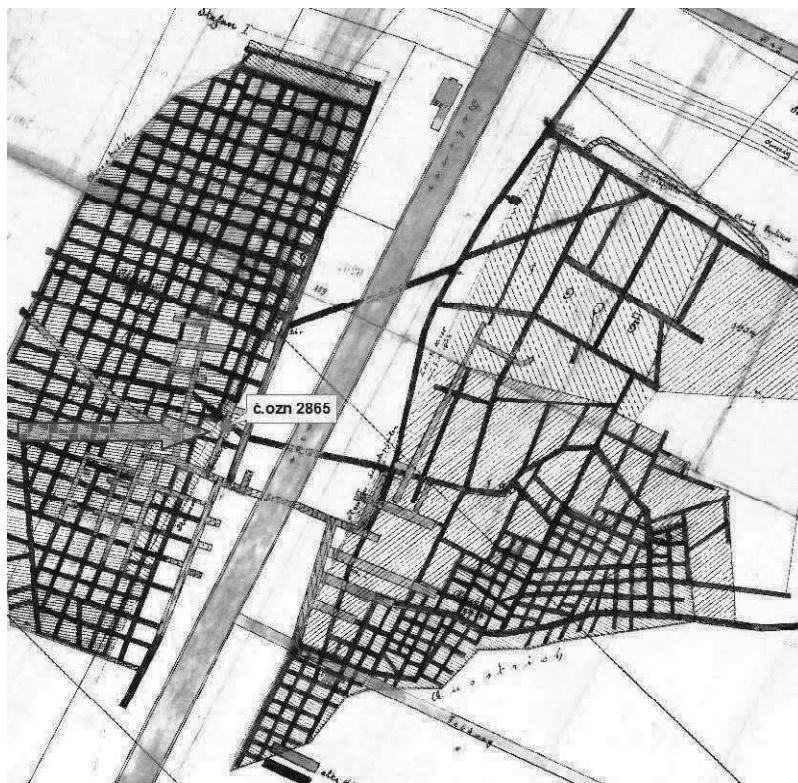
Signatury	Název	Autoři	Rok vydání
GF P108676	Určení jam po bývalém hlubinném dobývání v právní odpovědnosti Dolů Bílina a určení jam, které je nutné likvidovat	HROMÁDKO, Milan - VOPAT, Milan - VRBÍČEK, Milan	1996
GF P089113	Klasifikace a kategorizace ploch severočeské hnědouhelné pánve postižených poklesy terénu po hlubinné těžbě uhlí	HAVRLÍK, Svatopluk - MACŮREK, Vlastimil - MARTINOVSKÁ, Irena - ZELENKA, Oldřich	1996

Studiem posudků a báňských map bylo zjištěno, že propad vozovky se nachází nad hnědouhelnou slojí, ve které zůstaly chodby (důlní díla) po bývalém dolu Max Hütte.

Při terénním šetření byl potvrzen oválný propad vozovky o rozměrech 5 x 4.5 m a hloubky 0.5 m. Ze studia archivních materiálů se jedná o propad do chodby po dobývání hnědého uhlí na dole Max Hütte



Výřez důlní mapy z posudku P108676 příloha č 4, s označením místa propadu



Výřez základní mapy dolu Max Hütte 1 : 1000 s označením místa propadu.

Propad vozovky je provizorně zabezpečen dopravními značkami a zábranami, které odklání provoz mimo propad. Na okrajích propadu jsou vidět čerstvé zátřhy.

Propad odpovídá kategorii „ohrožuje“ a je nutné provést jeho zajištění dle platných předpisů.

Poloha místa propadu byla zaměřena navigačním přístrojem Garmin Montana 680T.
Přepočtené souřadnice S-JTSK jsou $x = 981\ 888$; $y = 779\ 009$

Fotodokumentace:



Celkový pohled na propad od silnice 25316.



Detail propadu



Pohled na trhliny na okraji propadu



Pohled od S na provizorní zabezpečení propadu

Závěr:

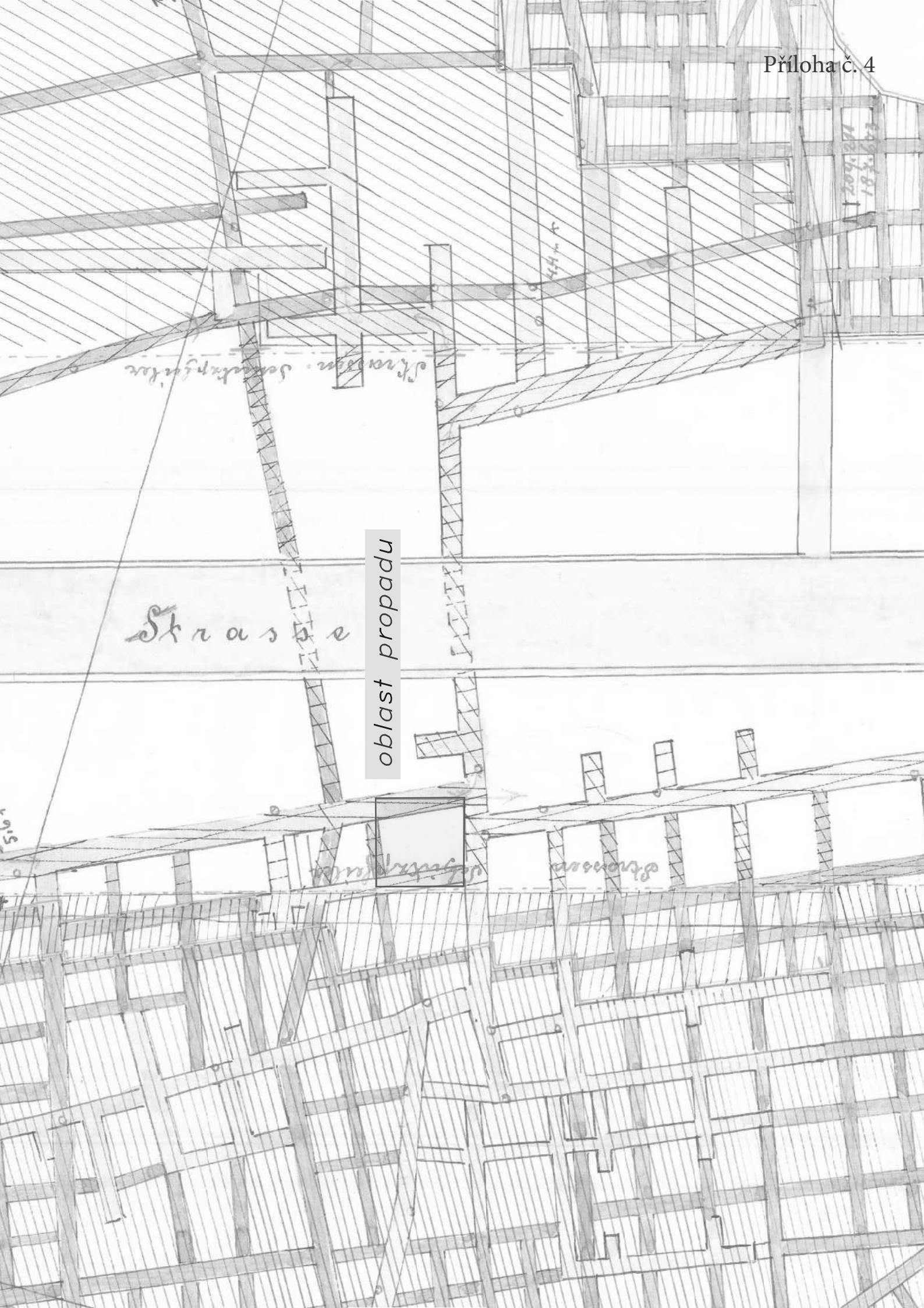
Na základě provedené revize konstatujeme, že zjištěný projev DD odpovídá kategorii „ohrožuje“ a je třeba provést urychleně jeho zajištění podle platných předpisů. Nebezpečí propadu spočívá v ohrožení vozidel a řidičů.

Dále doporučujeme doplnit záznamový list starého důlního díla o údaje v příloženém formuláři pro Revize oznámených projevů

V Praze 29.11.2021



Revize oznámeného projevu SDD	Hostomice na Bílinou propad vozovky (p.č. 360/24)	
Poloha oznámeného projevu SDD	Propad vozovky leží na pozemku p.č. 360/24 v k.ú. Hostomice nad Bílinou. Nachází se na sjezdu č. 258 ze silnice E442 na silnici III tř. č.25316. 20 m SZ od silnice 25316	
souřadnice WGS 84		souřadnice S-JTSK
N	50.58586	X 981 888
E	13.79721	Y 779 009
nadmořská výška		Z
Pozice	silnice	
Dostupnost	dobrá, místní komunikace	
Typ díla	Propad vozovky	
Stav díla	Aktivní	
Profil díla	Oválný	
Rozměry		
a [m]	5	
b [m]	4.5	
c (hloubka) [m]	0.5	
Vztah díla k okolí		
Možnost pádu do díla	Ano	
Projevy pohybů	Druh pohybů	
	pokles	
Nebezpečnost díla	ohrožuje	Způsob ohrožení
		ohrožení místní komunikace ,vozidel a řidičů
Poznámka		



Stromm. Schrägträger

Straße

oblast propadu

12:002
12:002

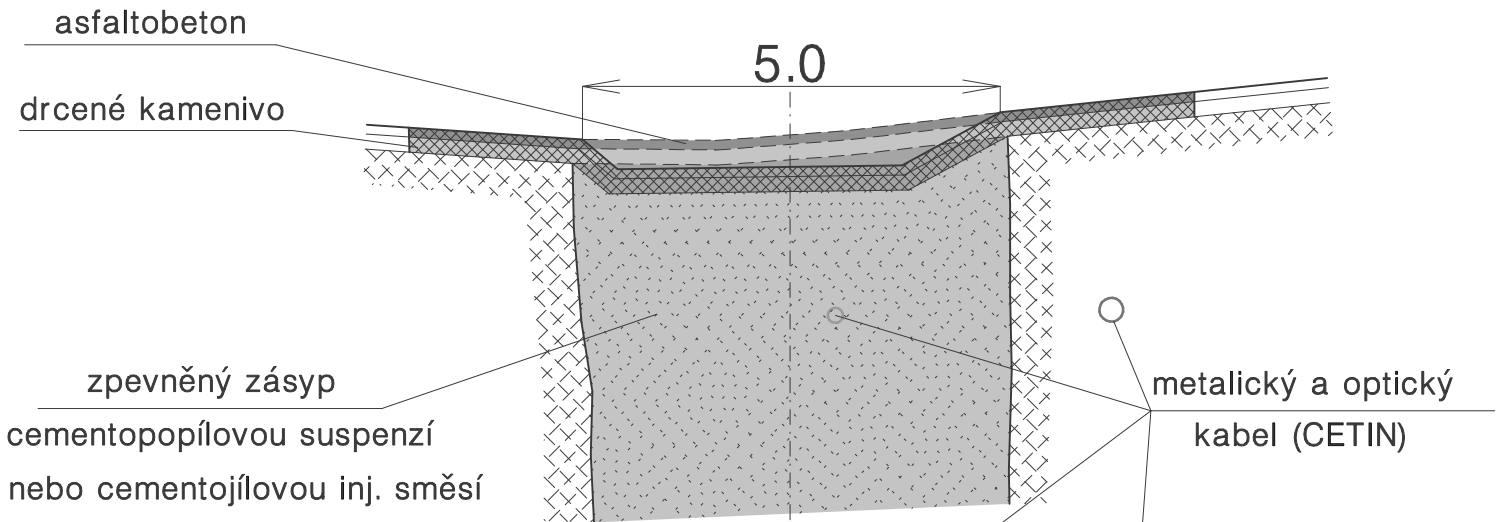
44m

Stromm. Schrägträger

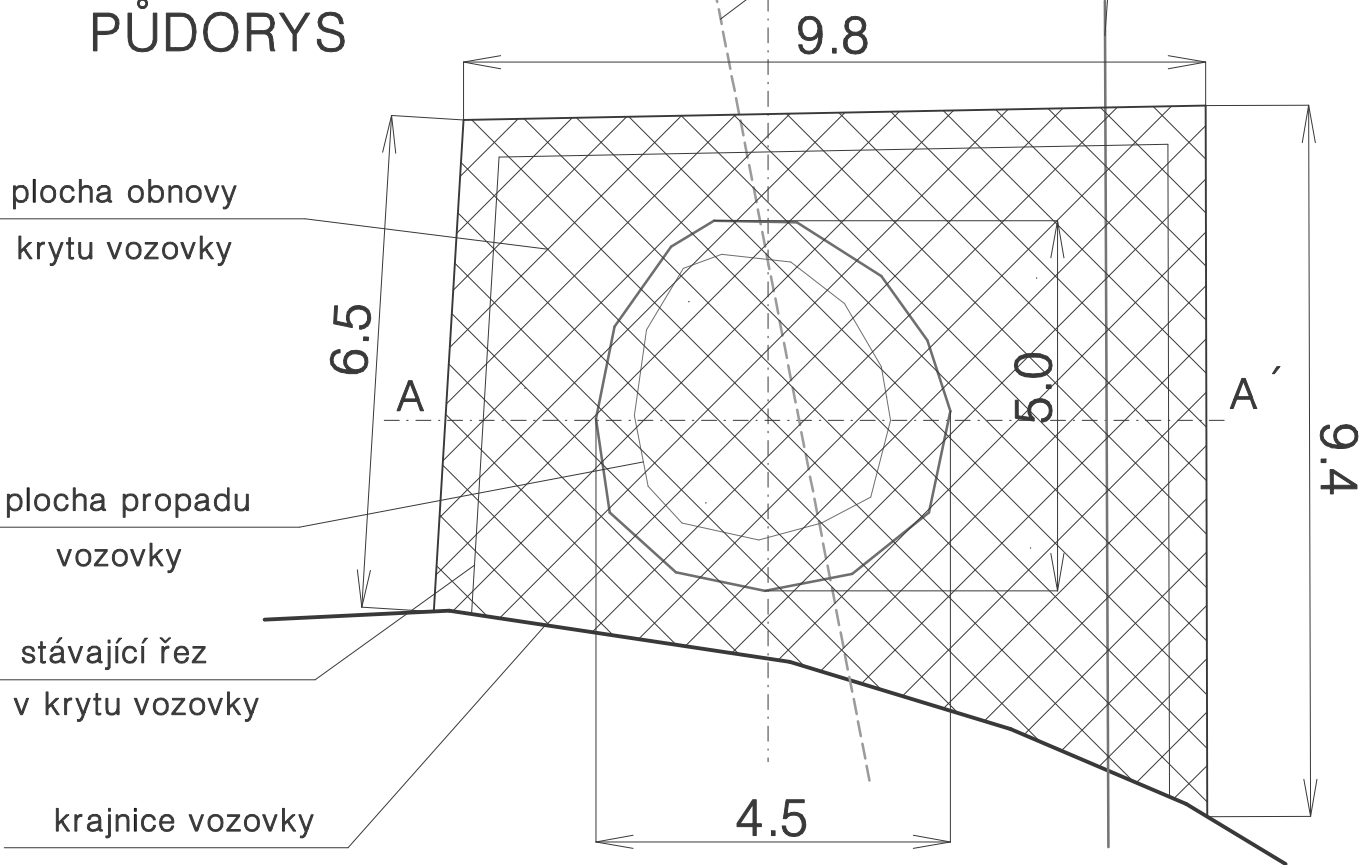
Stromm. Schrägträger




12:002


ŘEZ A-A'



PŮDORYS



ZÁVODNÍ DOLU:		 PALIVOVÝ KOMBINÁT ÚSTÍ, s. p. Hrbovická 2, 403 39 Chlumeč IČO: 00007538 DIČ: CZ00007538		
PROJEKTANT:				
KRESLIL:				
INVESTOR:	Ministerstvo životního prostředí	DATUM:	PROSINEC/2021	KOPIE Č.: 1
STAVBA: Zabezpečení SDD "Hostomice propad vozovky p.č. 360/24"		STUPEŇ PD:	REALIZAČNÍ	
OBJEKT: Zabezpečení propadu		MĚŘÍTKO:	1:100	
		POČET A4:	1	
Půdorys a řez		Č. ZAK.:	Č. VÝKRESU:	5



ZÁVODNÍ DOLU:			PKÚ PALIVOVÝ KOMBINÁT ÚSTÍ s. p. Hřbovická 2, 403 39 Chlumec	KČP: 0000000000 DIČ: CZ0000000000
PROJEKTANT:			PROSINEC/2021	KOPIE Č.: 1
KRESLIL:			PLÁN	
INVESTOR:	ČR – Ministerstvo Životního prostředí		MĚŘÍTKO: 1:200	
STAVBA: Zabezpečení SDD "Hudlice propad vozovky p.č. 360/24"			POČET A4: 2	
OBJEKT: VÝSEK K.M. A ORTOFOTO			Č. ZAK.: 1	Č. VÝKRESU: 6

**Harmonogram postupu prací
zabezpečení SDD „Hostomice nad Bílinou propad vozovky (p.č. 360/24)“
(č. o. 2865) v k. ú. Hostomice nad Bílinou**

- | | |
|--|---------|
| • Přípravné práce, inženýrská činnost, zajištění DIO+DIR, vyznačení IS, pasportizace | 4 týdny |
| Provedení vrtného a kamerového průzkumu, výstroj vrtů | 2 týdny |
| • Vyplnění propadu zpevněným zásypem | 1 týden |
| • Provedení injektáže | 2 týdny |
| • Obnova asfaltového krytu vozovky | 2 týdny |
| • Dokončovací práce, zaměření, uvedení pozemků do řádného stavu, repaspotrizace a předání vlastníkům | 1 týden |

Jedná se o odhad doby potřebné na realizaci akce. Jednotlivé práce budou prováděny s ohledem na průběžně zjišťované skutečnosti a budou zaznamenány ve stavebním deníku.

10. 12. 2021



ROZPOČET

příloha č. 8

Stavba: Zabezpečení SDD „propad vozovky (p. č. 360/24)“ (č. o. 2865) v k. ú. Hostomice nad Bílinou

Objednatel: Ministerstvo životního prostředí

Zhotovitel: Palivový kombinát Ústí, s.p.

Datum: 10.12.2021

P.Č.	Popis	MJ	Množství celkem	Cena jednotková	Cena celkem
1	2	3	4	5	6
1	Pasportizace vozovky	kpl.	1,0	20 000	20 000,00
2	Vrt do prům. 175 mm, jádrový, svislý	m	150,0	3 140	471 000,00
3	Vystrojení vrtu pro zpevěný zásyp	m	21,0	450	9 450,00
4	Kamerová prohlídka vrtů	m	45,0	350	15 750,00
5	Dodávka cementopopílové suspenze	m3	50,0	2 392	119 600,00
6	Vystrojení vrtu délky 15 m pro injektáž	ks	10,0	5 000	50 000,00
7	Provedení nízkotlaké injektáže	hod	72,0	2 550	183 600,00
8	Cementojílová směs	t	50,0	8 950	447 500,00
9	Řezání stávajícího živičného krytu	m	25,7	300	7 710,00
10	Odstranění asfaltového krytu	m2	76,3	750	57 225,00
11	Odstranění podkladu z kameniva	m2	76,3	900	68 670,00
12	Nakládka a odvoz vybouraných hmot	t	101,6	1 500	152 400,00
13	Poplatek za skládkovné	t	101,6	2 500	254 000,00
14	Vyspravení podkladu kamenivem	m2	76,3	450	34 335,00
15	Asfaltobetonový kryt vozovky	m2	76,3	1 400	106 820,00
16	Dilatační spára řezání a utěsnění	m	25,7	450	11 565,00
17	Doprava vrtné soupravy	km	160,0	85	13 600,00
18	Dopravní náklady - osobní	km	3 200,0	20	64 000,00
19	Vyznačení a ochrana IS	kpl.	1,0	20 000	20 000,00
20	Geodetické zaměření	hod.	64,0	650	41 600,00
21	Mzdy vč. odvodů a cest. náhrad	hod.	120,0	345	41 400,00
22	Repasportizace vozovky	kpl.	1,0	20 000	20 000,00
23	Technický dozor	hod	24,0	600	14 400,00
24	Dozor závodního dolu	hod	8,0	800	6 400,00
25	Závěrečná zpráva	%	2,28%	2 231 000	50 866,80
Celkem (Kč bez DPH)					2 261 891,80