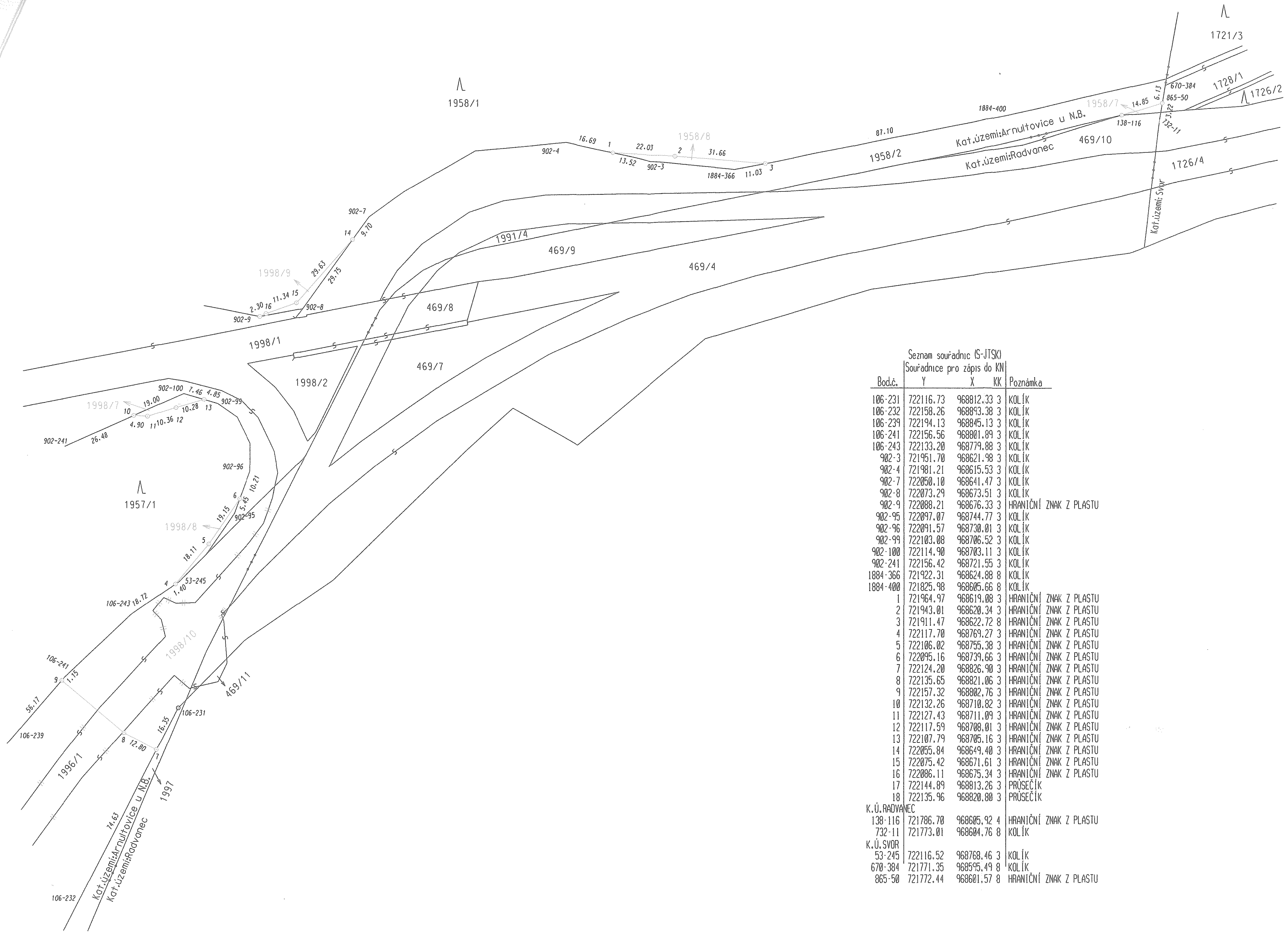


VÝKAZ DOSAVADNÍHO A NOVÉHO STAVU ÚDAJŮ KATASTRU NEMOVITOSTÍ

Dosavadní stav				Nový stav										
Označení pozemku parc. číslem	Výměra parcely		Druh pozemku Způsob využití	Označení pozemku parc. číslem	Výměra parcely		Druh pozemku Způsob využití	Typ stavby Způsob využití	Způsob určení výměr	Porovnáni se stavem evidence právních vztahů				
	ha	m ²			ha	m ²				Díl přechází z pozemku označeného v katastru dřívejší poz. nemovitostí evidenci	Číslo listu vlastnictví	Výměra dílu ha m ²		Označení dílu
1957/1	7	80	55	lesní poz	1957/1	7	79	54	lesní poz	0				
					1998/7			61	lesní poz	2	1957/1	111		61
					1998/8			40	lesní poz	2	1957/1	111		40
1958/1	9	11	00	lesní poz	1958/1	9	09	32	lesní poz	0				
					1958/8			1	07	0	1958/1	111	1	07
					1998/9			61	lesní poz	2	1958/1	111		61
1958/2		40	25	ostat. pl. silnice	1958/2		40	03	ostat. pl. silnice	0				
					1958/7			22	ostat. pl. silnice	0	1958/2	949		22
1996/1	1	56	34	ostat. pl. silnice	1996/1	1	33	41	ostat. pl. silnice	2				
					1998/10		22	93	ostat. pl. silnice	2	1996/1	2322	22	93
	18	88	14			18	88	14						

<p>GEOMETRICKÝ PLÁN pro rozdělení pozemků</p>	Geometrický plán ověřil/úředně oprávněný zeměměřický inženýr:	Stejnopis ověřil/úředně oprávněný zeměměřický inženýr:	
	Jméno, příjmení:	[redacted]	
	Číslo položky seznamu úředně oprávněných zeměměřických inženýrů:	1601/1996	Číslo položky seznamu úředně oprávněných zeměměřických inženýrů:
	Dne: 20.8.2020	Číslo: 158/2020	Dne: 27.8.2020
Nálezitostmi a přesností odpovídá právním předpisům.		Tento stejnopis odpovídá geometrickému plánu v elektronické podobě uloženému v dokumentaci katastrálního úřadu.	
Katastrální úřad souhlasí s očíslováním parcel.		Ověření stejnopisu geometrického plánu v listinné podobě	
Číslo plánu: 2337-92/2020	KÚ pro Liberecký kraj		
Okres: Česká Lípa	[redacted]		
Obec: Nový Bor	PGP-982/2020-501		
Kat. území: Arnultovice u Nového Boru	2020.08.27 07:10:25 CEST		
Mapový list: KMD Nový Bor 8-4/13,14			
<p>Dosavadním vlastníkům pozemků byla poskytnuta možnost seznámit se v terénu s průběhem navrhovaných nových hranic, které byly označeny předepsaným způsobem.</p>			



Seznam souřadnic (S-JTSK)
Souřadnice pro zápis do KN

Bod.č.	Y	X	KK	Poznámka
106-231	722116.73	968812.33	3	KOLÍK
106-232	722158.26	968893.38	3	KOLÍK
106-239	722194.13	968845.13	3	KOLÍK
106-241	722156.56	968801.89	3	KOLÍK
106-243	722133.20	968779.88	3	KOLÍK
902-3	721951.70	968621.98	3	KOLÍK
902-4	721981.21	968615.53	3	KOLÍK
902-7	722050.10	968641.47	3	KOLÍK
902-8	722073.29	968673.51	3	KOLÍK
902-9	722088.21	968676.33	3	HRANIČNÍ ZNAK Z PLASTU
902-95	722097.07	968744.77	3	KOLÍK
902-96	722091.57	968730.01	3	KOLÍK
902-99	722103.08	968706.52	3	KOLÍK
902-100	722114.90	968703.11	3	KOLÍK
902-241	722156.42	968721.55	3	KOLÍK
1884-366	721922.31	968624.88	8	KOLÍK
1884-400	721825.98	968605.66	8	KOLÍK
1	721964.97	968619.08	3	HRANIČNÍ ZNAK Z PLASTU
2	721943.01	968620.34	3	HRANIČNÍ ZNAK Z PLASTU
3	721911.47	968622.72	8	HRANIČNÍ ZNAK Z PLASTU
4	722117.70	968769.27	3	HRANIČNÍ ZNAK Z PLASTU
5	722106.02	968755.38	3	HRANIČNÍ ZNAK Z PLASTU
6	722095.16	968739.66	3	HRANIČNÍ ZNAK Z PLASTU
7	722124.20	968826.90	3	HRANIČNÍ ZNAK Z PLASTU
8	722135.65	968821.06	3	HRANIČNÍ ZNAK Z PLASTU
9	722157.32	968802.76	3	HRANIČNÍ ZNAK Z PLASTU
10	722132.26	968710.82	3	HRANIČNÍ ZNAK Z PLASTU
11	722127.43	968711.09	3	HRANIČNÍ ZNAK Z PLASTU
12	722117.59	968708.01	3	HRANIČNÍ ZNAK Z PLASTU
13	722107.79	968705.16	3	HRANIČNÍ ZNAK Z PLASTU
14	722055.84	968649.40	3	HRANIČNÍ ZNAK Z PLASTU
15	722075.42	968671.61	3	HRANIČNÍ ZNAK Z PLASTU
16	722086.11	968675.34	3	HRANIČNÍ ZNAK Z PLASTU
17	722144.89	968813.26	3	PRŮSEČÍK
18	722135.96	968820.80	3	PRŮSEČÍK
K. Ú. RADVANEČ				
138-116	721786.70	968605.92	4	HRANIČNÍ ZNAK Z PLASTU
732-11	721773.01	968604.76	8	KOLÍK
K. Ú. SVOR				
53-245	722116.52	968768.46	3	KOLÍK
670-384	721771.35	968595.49	8	KOLÍK
865-50	721772.44	968601.57	8	HRANIČNÍ ZNAK Z PLASTU

VÝKAZ DOSAVADNÍHO A NOVÉHO STAVU ÚDAJŮ KATASTRU NEMOVITOSTÍ

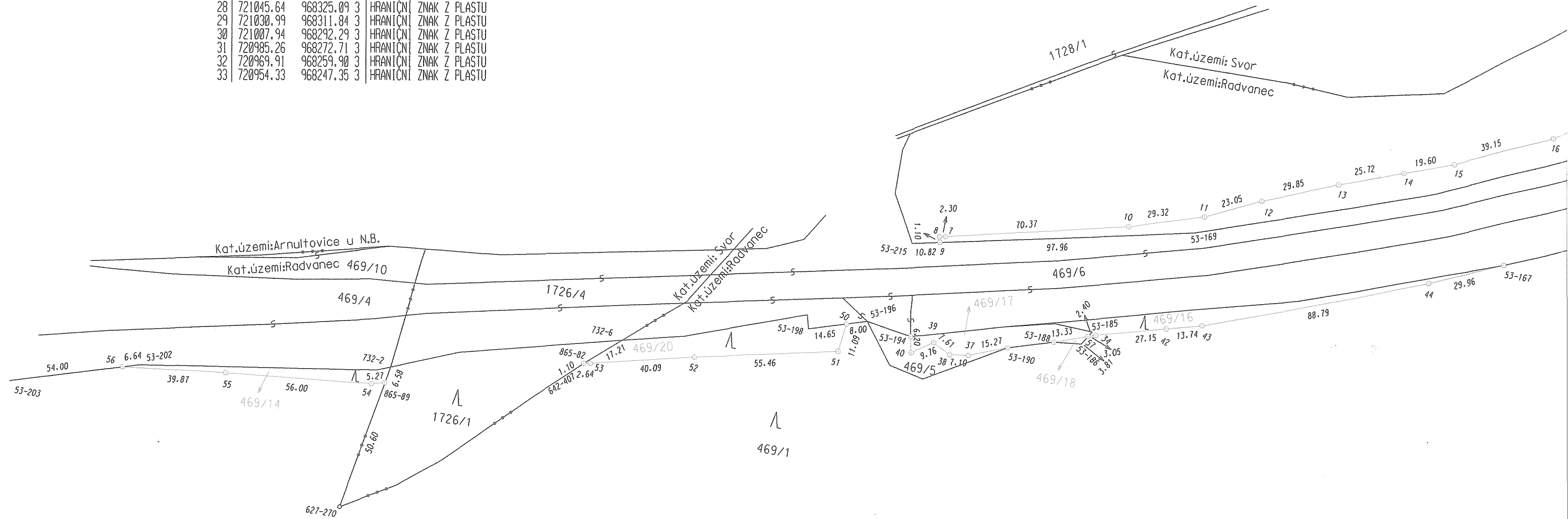
Dosavadní stav				Nový stav								Porovnání se stavem evidence právních vztahů			
Označení pozemku parc. číslem	Výměra parcely		Druh pozemku Způsob využití	Označení pozemku parc. číslem	Výměra parcely		Druh pozemku Způsob využití	Typ stavby Způsob využití	Zpús. určení výměr	Díl přechází z pozemku označeného v katastru dřívější poz. nemovitosti	Číslo listu vlastnictví	Výměra dluhu		Označení dluhu	
	ha	m ²			ha	m ²						ha	m ²		
469/1	181	49	93	lesní poz	469/1	181	28	07	lesní poz		0				
					469/14		3	14	lesní poz	0	469/1	18	3	14	
					469/15		2	32	lesní poz	0	469/1	18	2	32	
					469/16		6	30	lesní poz	2	469/1	18	6	30	
					469/19			81	lesní poz	2	469/1	18		81	
					469/20		9	29	lesní poz	0	469/1	18	9	29	
469/3	2	93	52	lesní poz	469/3	2	17	72	lesní poz	0					
					469/21		75	80	lesní poz	0	469/3	18	75	80	
469/5		8	67	ostat. pl. ostat. komunikace	469/5		3	78	ostat. pl. ostat. komunikace	2					
					469/17		4	73	ostat. pl. ostat. komunikace	2	469/5	18	4	73	
					469/18			16	ostat. pl. jiná plocha	2	469/5	18		16	
	184	52	12			184	52	12							

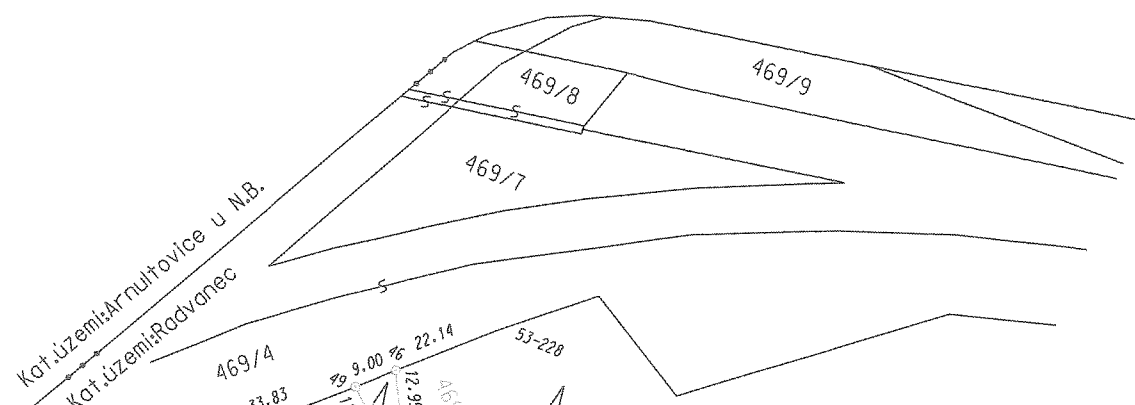
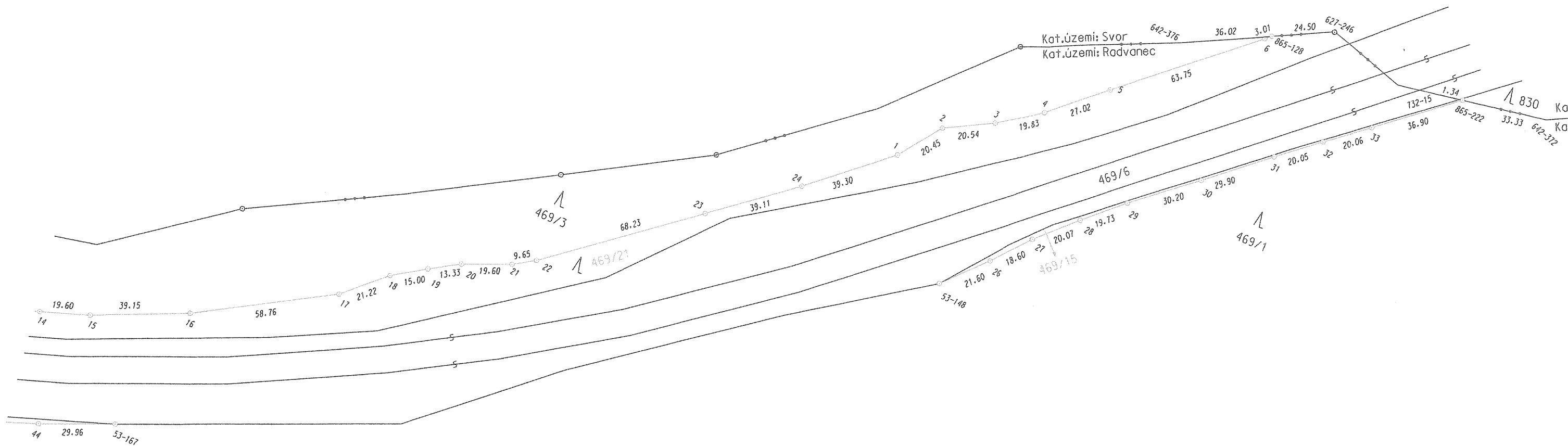
GEOMETRICKÝ PLÁN pro rozdělení pozemků	Geometrický	
	Jméno, příjmení:	
	Číslo položky s zeměměřických inženýrů:	1601/1996
	Dne: 19.8.2020	Číslo: 157/2020
	zeměměřických inženýrů:	
	Dne: 31.8.2020	Číslo: 143/2020
	Náležitosti a přesnosti odpovídá právním předpisům.	Tento státní opis odpovídá geometrickému plánu v elektronické podobě uloženému
Vyhotovitel:	katastrální úřad souhlasí s očíslováním parcel.	
Číslo plánu: 848-91/2020	KÚ pro Liberecký kraj KP Česká Lípa	
Okres: Česká Lípa		
Obec: Radvanec		
Kat. území: Radvanec	2020.08.31 07:37:55 CEST	
Mapový list: DKM Nový Bor 8-4/13,14,21		
Dosavadním vlastníkům pozemků byla poskytnuta možnost seznámit se v terénu s průběhem navrhovaných nových hranic, které byly označeny předepsaným způsobem:		

Seznam souřadnic (S-JTSK)			
Souřadnice pro zápis do KN			
Bod.č.	Y	X	KK
732-2	721778.92	968651.69	8
732-6	721692.93	968627.19	8
732-15	720927.16	968224.07	8
1	721121.27	968329.22	3
2	721109.11	968312.80	3
3	721090.96	968303.09	3
4	721074.62	968291.75	3
5	721054.46	968273.67	3
6	721006.40	968231.75	3
7	721576.19	968568.71	3
8	721578.43	968569.21	3
9	721578.19	968570.32	3
10	721507.69	968552.53	3
11	721479.49	968544.31	3
12	721458.63	968534.67	3
13	721430.83	968523.74	3
14	721406.47	968515.26	3
15	721387.89	968508.90	3
16	721352.07	968493.18	3
17	721301.29	968463.65	3
18	721285.62	968449.29	3
19	721273.03	968441.16	3
20	721261.58	968434.40	3
21	721243.45	968426.81	3
22	721235.19	968421.76	3
23	721181.60	968379.44	3
24	721151.02	968354.96	3
26	721072.00	968353.34	3
27	721059.84	968339.22	3
28	721045.64	968325.09	3
29	721030.99	968311.84	3
30	721007.94	968292.29	3
31	720985.26	968272.71	3
32	720969.91	968259.90	3
33	720954.33	968247.35	3

Seznam souřadnic (S-JTSK)			
Souřadnice pro zápis do KN			
Bod.č.	Y	X	KK
34	721513.28	968595.61	3
37	721560.34	968611.22	3
38	721567.44	968612.19	3
39	721574.26	968608.65	3
40	721582.47	968613.87	3
42	721486.87	968589.12	3
43	721473.55	968585.69	3
44	721390.07	968555.70	3
46	722031.86	968737.99	3
47	722025.47	968749.28	3
48	722029.31	968751.67	3
49	722038.27	968744.21	3
50	721608.71	968606.93	3
51	721610.14	968617.89	3
52	721664.45	968628.98	3
53	721703.48	968637.91	3
54	721785.25	968659.32	3
55	721841.12	968664.15	3
56	721880.71	968668.32	3
57	721516.19	968596.59	3

Seznam souřadnic (S-JTSK)			
Souřadnice pro zápis do KN			
Bod.č.	Y	X	KK
K.Ú.SVOR			
627-246	720982.25	968218.63	8
627-270	721789.60	968707.83	8
642-372	720893.01	968218.28	8
642-376	721036.34	968246.09	8
642-407	721706.86	968639.12	8
865-82	721706.02	968638.40	3
865-89	721780.14	968658.10	3
865-128	721004.18	968229.76	3
865-222	720925.88	968223.85	3
53-148	721086.77	968369.19	3
53-167	721362.38	968544.35	3
53-169	721482.20	968550.90	3
53-185	721514.86	968594.55	3
53-186	721518.31	968599.83	3
53-188	721528.87	968600.84	3
53-190	721546.07	968605.98	3
53-194	721583.74	968607.76	3
53-196	721601.02	968604.64	3
53-198	721622.83	968611.15	3
53-202	721874.39	968666.44	3
53-203	721932.48	968683.73	3
53-215	721588.84	968572.48	3
53-228	722015.93	968722.56	3
53-229	722062.60	968767.79	3





VÝKAZ DOSAVADNÍHO A NOVÉHO STAVU ÚDAJŮ KATASTRU NEMOVITOSTÍ

Dosavadní stav				Nový stav											
Označení pozemku parc. číslem	Výměra parcely		Druh pozemku Způsob využití	Označení pozemku parc. číslem	Výměra parcely		Druh pozemku Způsob využití	Typ stavby Způsob využití	Způsob určení výměr	Porovnání se stavem evidence právních vztahů					
	ha	m ²			ha	m ²				Díl přechází z pozemku označeného v katastru nemovitostí	dřívější poz. evidenci	Číslo listu vlastnictví	Výměra dluhu		Označení dluhu
		ha	m ²			ha	m ²			ha	m ²				
1921/3	4	82	ostat. pl. jiná plocha	1921/3	4	14	ostat. pl. jiná plocha		0						
				3787/30		68	ostat. pl. jiná plocha		0	1921/3		193			68
	43	25	00		43	25	00								

GEOMETRICKÝ PLÁN pro rozdělení pozemků	Geometrický plán ověřil úředně oprávněný zeměměřický inženýr:	Stejnopis ověřil úředně oprávněný zeměměřický inženýr:
	Jméno, příjmení:	[redacted]
	Číslo položky seznamu zeměměřických inženýrů:	[redacted]
	Dne: 27.8.2020 Číslo: 164/2020	Dne: 31.8.2020 Číslo: 144/2020
Náležitostmi a přesností odpovídá právním předpisům.		Tento stejnopis odpovídá geometrickému plánu v elektronické podobě uloženému v dokumentaci katastrálního úřadu.
Vyhotovite: [redacted] Letní 3034 Česká Lípa	Katastrální úřad souhlasí s očíslováním parcel.	
Číslo plánu: 865-90/2020 Okres: Česká Lípa Obec: Svor Kat. území: Svor Mapový list: KMD Nový Bor 7-3/31, 8-3/42, 43, 44, 8-4/21, 8-4/14	KÚ pro Liberecký kraj KP Česká Lípa [redacted] PGP-1027/2020-501 2020.08.31 10:18:59 CEST	
Dosavadním vlastníkům pozemků byla poskytnuta možnost seznámit se v terénu s průběhem navrhovaných nových hranic, které byly označeny předepsaným způsobem.		

VÝKAZ DOSAVADNÍHO A NOVÉHO STAVU ÚDAJŮ KATASTRU NEMOVITOSTÍ

Dosavadní stav				Nový stav						Porovnání se stavem evidence právních vztahů					
Označení pozemku par. číslem	Výměra parcely		Druh pozemku způsob využití	Označení pozemku par. číslem	Výměra parcely		Druh pozemku způsob využití	Typ stavby způsob využití	Způsob využití	Způsob využití	Způsob využití	Způsob využití	Způsob využití	Způsob využití	Způsob využití
	ha	m ²			ha	m ²									
393/3	92	96	travní p.	393/3	92	43	travní p.		0						
				3787/9		53	travní p.		0	393/3	60			53	
431/5	16	79	orná půda	431/5	16	72	orná půda		0						
				3787/10		7	orná půda		0	431/5	1			7	
441/6	9	19	travní p.	441/6	8	89	travní p.		0						
				3787/11		30	travní p.		0	441/6	567			30	
460/2	23	69	travní p.	460/2	22	21	travní p.		0						
				3787/12	1	48	travní p.		0	460/2	574	1		48	
463/1	7	52	travní p.	463/1	5	87	travní p.		0						
				3787/13	1	65	travní p.		0	463/1	346	1		65	
463/2	2	10	travní p.	463/2	2	08	travní p.		0						
				3787/14		2	travní p.		0	463/2	1			2	
597/1	3	33	orná půda	597/1	3	32	orná půda		0						
				3787/15		1	orná půda		0	597/1	465	1		04	
632/5	45	71	ostat. pl. neplodná půda	632/5	45	02	ostat. pl. neplodná půda		0						
				3787/16		69	ostat. pl. neplodná půda		0	632/5	1			69	
544/3	6	55	travní p.	644/3	2	57	travní p.		0						
				3787/17	3	71	travní p.		0	644/3	398	3		71	
644/4	3	39	orná půda	644/4	3	29	orná půda		0						
				3787/18		50	orná půda		0	644/4	465			60	
693/3	3	45	ostat. pl. neplodná půda	693/3	2	79	ostat. pl. neplodná půda		0						
				3787/19		44	ostat. pl. neplodná půda		0	693/3	444			44	
				3787/20		22	ostat. pl. neplodná půda		0	693/3	444			22	
694/1	33	91	travní p.	694/1	32	41	travní p.		0						
				3787/21	1	50	travní p.		0	694/1	465	1		50	
719	30	22	orná půda	719	26	35	orná půda		0						
				3787/22	3	87	orná půda		0	719	465	3		87	
762/1	28	57	orná půda	762/1	19	78	orná půda		0						
				3787/23	8	79	orná půda		0	762/1	395	8		79	
762/2	1	43	orná půda	762/2	1	37	orná půda		0						
				3787/24	5	88	orná půda		0	762/2	395	5		88	
766	3	72	travní p.	766	3	71	travní p.		0						
				3787/25		52	travní p.		0	766	465			52	
				3787/26		7	travní p.		0	766	465			7	
778/4	57	81	travní p.	778/4	27	43	travní p.		0						
				3787/27	17	14	travní p.		0	778/4	395	17		14	
				778/5	13	24	travní p.		0	778/4	395	13		24	
830	15	05	lesní poz	830	15	03	lesní poz		0						
				3181/33	2	10	lesní poz		0	830	410	2		10	
1726/1	27	05	lesní poz	1726/1	21	46	lesní poz		0						
				1726/7	5	59	lesní poz		0	1726/1	410	5		59	
1726/2	20	86	lesní poz	1726/2	18	55	lesní poz		0						
				1726/6	2	31	lesní poz		0	1726/2	410	2		31	
1727/1	5	93	lesní poz	1727/1	5	09	lesní poz		0						
				3787/31		84	lesní poz		0	1727/1	410		84	31	
1727/6	13	39	ostat. pl. komunikace	1727/6	10	38	ostat. pl. komunikace		2						
				3787/32	3	01	ostat. pl. komunikace		2	1727/6	410	3		01	
1728/1	67	83	ostat. pl. silnice	1728/1	67	07	ostat. pl. silnice		0						
				1726/8		76	ostat. pl. silnice		0	1728/1	410			76	
1728/6	1	26	ostat. pl. silnice	1728/6	1	03	ostat. pl. silnice		0						
				3787/34	23	36	ostat. pl. silnice		0	1728/6	410	23		36	
1799	3	74	ostat. pl. komunikace	1799	3	08	ostat. pl. komunikace		0						
				3787/35		66	ostat. pl. komunikace		0	1799	410			66	
1811/6	23	90	ostat. pl. komunikace	1811/6	23	72	ostat. pl. komunikace		0						
				3787/36		18	ostat. pl. komunikace		0	1811/6	1			18	
1826/1	38	96	ostat. pl. komunikace	1826/1	38	90	ostat. pl. komunikace		0						
				3787/28		6	ostat. pl. komunikace		0	1826/1	1			6	
1921/2	3	51	ostat. pl. jiná plocha	1921/2	3	50	ostat. pl. jiná plocha		0						
				3787/29	1	17	ostat. pl. jiná plocha		0	1921/2	193	1		17	

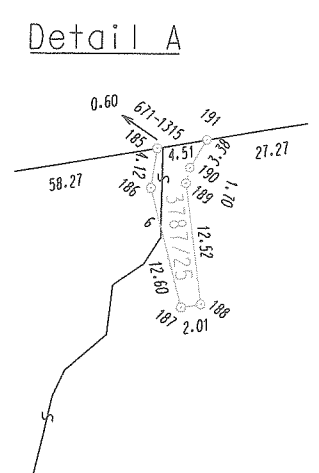
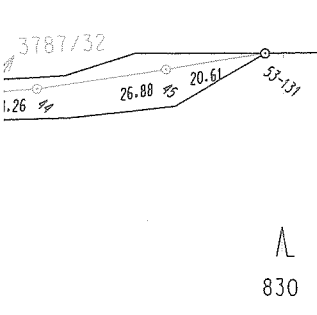
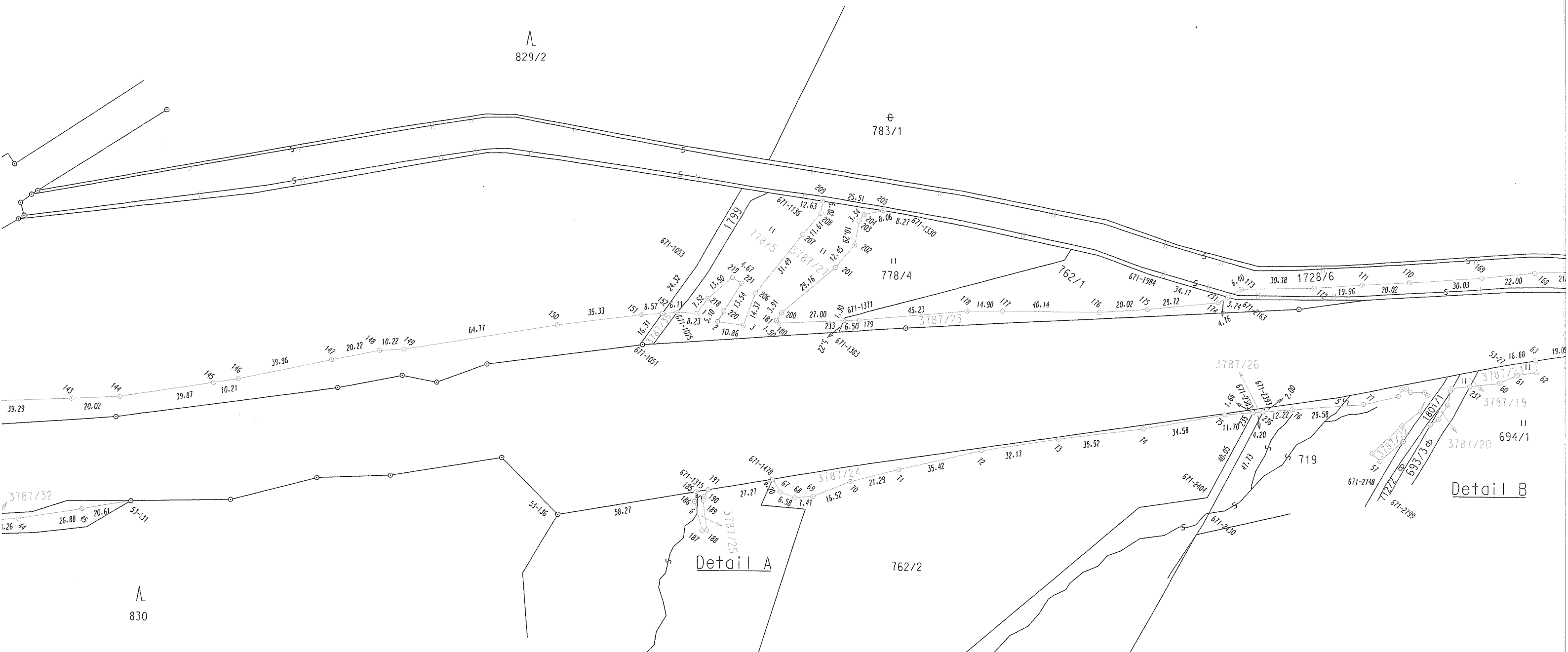
Výkaz údajů o bonitovaných půdně ekologických jednotkách (BPEJ) k parcelám nového stavu

Parcelní číslo podle		Kód BPEJ	Výměra		BPEJ na dílu parcely	Parcelní číslo podle		Kód BPEJ	Výměra		BPEJ na dílu parcely
katastru nemovitosti	zjednodušené evidence		ha	m ²		katastru nemovitosti	zjednodušené evidence		ha	m ²	
393/3		85001		92	43						
3787/9		85001			53						
431/5		85001		16	72						
3787/10		85001			7						
441/6		85001		8	89						
3787/11		85001			30						
460/2		85001		22	21						
3787/12		85001		1	48						
463/1		85001		5	87						
463/2		85001		2	08						
3787/13		85001		1	65						
3787/14		85001			2						
597/1		85001	3	32	24						
3787/15		85001		1	04						
644/3		85001		2	85						
644/4		85001	3	39	29						
3787/17		85001		3	71						
3787/18		85001			60						
694/1		86811		9	63						
		85001		22	78						
3787/21		86811		1	50						
719		86811		26	35						
3787/22		86811		3	87						
762/1		85001		19	05						
		86811			73						
762/2		85001	1	00	44						
		86811		37	14						
3787/23		85001		7	83						
		86811			96						
3787/24		85001		3	67						
		86811		2	21						
766		86811	3	71	57						
3787/25		86811			52						
3787/26		86811			7						
778/4		85001		12	03						
		86811		15	40						
3787/27		86811		17	14						
778/5		86811		13	24						

Seznam souřadnic (S-JTSK)				
Bod.č.	Y	X	KK	Poznámka
53-7	719781.83	967330.86	3	KOLÍK
53-21	719982.15	967450.46	3	KOLÍK
53-22	720006.76	967465.33	3	KOLÍK
53-26	720148.29	967546.70	3	KOLÍK
53-27	720173.73	967571.97	3	KOLÍK
53-39	719975.68	967374.92	3	HRANIČNÍ ZNAK Z PLASTU
53-118	720005.66	968122.25	3	KOLÍK
53-119	720743.46	968071.35	3	KOLÍK
53-124	720736.92	968064.92	3	HRANIČNÍ ZNAK Z PLASTU
53-131	720604.82	967947.32	3	HRANIČNÍ ZNAK Z PLASTU
53-136	720456.50	967848.68	3	KOLÍK
53-206	721744.43	968602.34	3	KOLÍK
627-246	720982.25	968218.63	8	KOLÍK
627-270	721789.60	968707.83	8	KOLÍK
642-372	720893.01	968218.28	8	KOLÍK
642-376	721036.34	968246.09	8	KOLÍK
642-407	721706.86	968639.12	8	KOLÍK
669-431	720058.58	967436.89	8	KOLÍK
669-432	720055.02	967389.65	8	KOLÍK
669-441	720041.88	967399.90	8	KOLÍK
669-494	719950.83	967481.71	8	KOLÍK
670-384	721771.35	968595.49	8	KOLÍK
670-395	721761.11	968603.75	8	KOLÍK
670-518	721666.11	968561.77	8	KOLÍK
671-1051	720469.70	967771.57	8	KOLÍK
671-1053	720469.48	967731.04	8	KOLÍK
671-1075	720464.85	967751.33	8	HRANIČNÍ ZNAK Z PLASTU
671-1136	720453.58	967684.00	8	KOLÍK
671-1315	720414.62	967807.14	8	KOLÍK
671-1330	720412.00	967663.25	8	KOLÍK
671-1371	720406.47	967712.57	8	KOLÍK
671-1383	720405.19	967718.99	8	KOLÍK
671-1478	720392.03	967784.74	8	HRANIČNÍ ZNAK Z PLASTU
671-1984	720313.68	967624.14	8	KOLÍK
671-2163	720277.95	967611.54	8	KOLÍK
671-2383	720245.25	967644.36	8	KOLÍK
671-2393	720242.06	967641.33	8	KOLÍK
671-2404	720239.90	967685.77	8	KOLÍK
671-2430	720235.56	967690.66	8	KOLÍK
671-2736	720187.41	967611.29	8	KOLÍK
671-2748	720185.37	967640.29	8	KOLÍK
671-2758	720184.08	967582.81	8	KOLÍK
671-2765	720182.93	967593.83	8	KOLÍK
671-2766	720182.75	967597.82	8	KOLÍK
671-2798	720178.73	967577.21	8	KOLÍK
671-2799	720178.71	967640.63	8	KOLÍK
671-2815	720176.00	967599.09	8	KOLÍK
671-3618	720038.54	967385.10	8	KOLÍK
671-3718	720025.37	967402.90	8	KOLÍK
671-3837	720008.29	967393.28	8	KOLÍK
672-142	719956.21	967437.57	8	KOLÍK
672-188	719948.63	967433.70	8	KOLÍK
672-278	719935.53	967606.80	8	KOLÍK
672-399	719920.60	967419.88	8	KOLÍK
672-515	719904.39	967411.82	8	KOLÍK
672-570	719898.86	967351.29	8	HRANIČNÍ ZNAK Z PLASTU
672-581	719897.45	967426.29	8	KOLÍK
672-775	719868.74	967420.68	8	KOLÍK
672-841	719858.79	967313.48	8	KOLÍK
672-852	719857.28	967338.50	8	KOLÍK
672-901	719853.56	967337.76	8	KOLÍK
672-921	719851.12	967400.22	8	KOLÍK
672-957	719846.69	967430.83	8	KOLÍK
672-971	719845.58	967399.07	8	HRANIČNÍ ZNAK Z PLASTU
672-1141	719817.84	967334.32	8	HRANIČNÍ ZNAK Z PLASTU
672-1170	719814.28	967333.98	8	KOLÍK
672-1486	719771.47	967325.75	8	KOLÍK
672-1840	719733.18	967298.41	8	KOLÍK
672-1890	719728.21	967321.36	8	KOLÍK
754-6	719855.65	967304.93	3	KOLÍK
837-61	719696.12	967321.78	3	KOLÍK
1	720457.94	967746.76	3	HRANIČNÍ ZNAK Z PLASTU

Seznam souřadnic (S-JTSK)				
Bod.č.	Y	X	KK	Poznámka
2	720448.76	967744.66	3	HRANIČNÍ ZNAK Z PLASTU
3	720439.18	967739.65	3	HRANIČNÍ ZNAK Z PLASTU
4	721751.13	968597.91	3	PRŮSEČÍK
5	720216.72	967622.41	8	PRŮSEČÍK
6	720410.09	967813.94	8	PRŮSEČÍK
13	720915.78	968215.51	3	HRANIČNÍ ZNAK Z PLASTU
14	720885.12	968189.93	3	HRANIČNÍ ZNAK Z PLASTU
15	720876.18	968184.96	3	HRANIČNÍ ZNAK Z PLASTU
16	720852.87	968165.91	3	HRANIČNÍ ZNAK Z PLASTU
17	720845.24	968159.27	3	HRANIČNÍ ZNAK Z PLASTU
18	720838.84	968151.41	3	HRANIČNÍ ZNAK Z PLASTU
19	720815.81	968132.33	3	HRANIČNÍ ZNAK Z PLASTU
20	720792.67	968113.23	3	HRANIČNÍ ZNAK Z PLASTU
21	720777.14	968100.57	3	HRANIČNÍ ZNAK Z PLASTU
22	720759.51	968084.49	3	HRANIČNÍ ZNAK Z PLASTU
38	720730.10	968059.03	3	HRANIČNÍ ZNAK Z PLASTU
39	720710.58	968039.86	3	HRANIČNÍ ZNAK Z PLASTU
40	720696.39	968025.69	3	HRANIČNÍ ZNAK Z PLASTU
41	720689.26	968018.73	3	HRANIČNÍ ZNAK Z PLASTU
42	720673.56	968006.43	3	HRANIČNÍ ZNAK Z PLASTU
43	720649.03	967988.91	3	HRANIČNÍ ZNAK Z PLASTU
44	720638.89	967980.46	3	HRANIČNÍ ZNAK Z PLASTU
45	720619.57	967961.83	3	HRANIČNÍ ZNAK Z PLASTU
50	721772.44	968601.57	8	HRANIČNÍ ZNAK Z PLASTU
51	721761.74	968599.44	3	HRANIČNÍ ZNAK Z PLASTU
52	721741.85	968596.58	3	HRANIČNÍ ZNAK Z PLASTU
53	721721.83	968594.82	3	HRANIČNÍ ZNAK Z PLASTU
54	721701.94	968592.52	3	HRANIČNÍ ZNAK Z PLASTU
55	721664.84	968587.27	8	HRANIČNÍ ZNAK Z PLASTU
56	720194.88	967631.02	3	HRANIČNÍ ZNAK Z PLASTU
57	720190.18	967631.81	3	HRANIČNÍ ZNAK Z PLASTU
58	720186.85	967619.24	8	HRANIČNÍ ZNAK Z PLASTU
59	720183.36	967589.71	8	HRANIČNÍ ZNAK Z PLASTU
60	720168.26	967576.21	3	HRANIČNÍ ZNAK Z PLASTU
61	720164.34	967569.35	3	HRANIČNÍ ZNAK Z PLASTU
62	720158.49	967563.82	3	NASTŘELOVACÍ HŘEB
63	720161.78	967560.10	3	HRANIČNÍ ZNAK Z PLASTU
67	720386.33	967787.21	3	HRANIČNÍ ZNAK Z PLASTU
68	720380.01	967785.55	3	HRANIČNÍ ZNAK Z PLASTU
69	720374.18	967780.85	3	HRANIČNÍ ZNAK Z PLASTU
70	720365.19	967766.94	3	HRANIČNÍ ZNAK Z PLASTU
71	720351.38	967750.83	3	HRANIČNÍ ZNAK Z PLASTU
72	720327.76	967724.34	3	HRANIČNÍ ZNAK Z PLASTU
73	720304.63	967702.03	3	HRANIČNÍ ZNAK Z PLASTU
74	720278.35	967678.08	3	HRANIČNÍ ZNAK Z PLASTU
75	720254.05	967653.55	3	HRANIČNÍ ZNAK Z PLASTU
76	720232.38	967635.45	3	HRANIČNÍ ZNAK Z PLASTU
77	720209.67	967616.53	3	HRANIČNÍ ZNAK Z PLASTU
82	721706.02	968638.40	3	HRANIČNÍ ZNAK Z PLASTU
83	721742.71	968645.59	3	HRANIČNÍ ZNAK Z PLASTU
84	721763.46	968651.96	3	HRANIČNÍ ZNAK Z PLASTU
85	721771.77	968655.60	3	HRANIČNÍ ZNAK Z PLASTU
86	721773.07	968653.28	3	HRANIČNÍ ZNAK Z PLASTU
87	721776.45	968653.38	3	HRANIČNÍ ZNAK Z PLASTU
88	721776.93	968657.33	3	HRANIČNÍ ZNAK Z PLASTU
89	721780.14	968658.10	3	HRANIČNÍ ZNAK Z PLASTU
96	720181.87	967607.12	8	HRANIČNÍ ZNAK Z PLASTU
97	720180.34	967603.41	3	HRANIČNÍ ZNAK Z PLASTU
98	720180.84	967596.34	3	HRANIČNÍ ZNAK Z PLASTU
99	720183.23	967590.92	8	HRANIČNÍ ZNAK Z PLASTU
100	719978.75	967375.86	3	HRANIČNÍ ZNAK Z PLASTU
101	720022.52	967396.70	3	HRANIČNÍ ZNAK Z PLASTU
102	720051.03	967412.53	3	HRANIČNÍ ZNAK Z PLASTU
103	720063.35	967420.04	3	HRANIČNÍ ZNAK Z PLASTU
104	719995.49	967458.52	3	HRANIČNÍ ZNAK Z PLASTU
105	719936.57	967430.24	3	HRANIČNÍ ZNAK Z PLASTU
106	719893.05	967414.64	8	HRANIČNÍ ZNAK Z PLASTU
128	721004.18	968229.76	3	HRANIČNÍ ZNAK Z PLASTU
129	720969.32	968198.73	3	HRANIČNÍ ZNAK Z PLASTU
130	720938.96	968171.30	3	HRANIČNÍ ZNAK Z PLASTU
131	720925.04	968159.03	3	HRANIČNÍ ZNAK Z PLASTU
132	720917.91	968152.11	3	HRANIČNÍ ZNAK Z PLASTU

Seznam souřadnic (S-JTSK)				
Bod.č.	Y	X	KK	Poznámka
133	720905.18	968136.27	3	HRANIČNÍ ZNAK Z PLASTU
134	720894.70	968126.50	3	HRANIČNÍ ZNAK Z PLASTU
135	720881.83	968115.11	3	HRANIČNÍ ZNAK Z PLASTU
136	720851.76	968090.65	3	HRANIČNÍ ZNAK Z PLASTU
137	720826.43	968067.61	3	HRANIČNÍ ZNAK Z PLASTU
138	720760.83	968010.30	3	HRANIČNÍ ZNAK Z PLASTU
139	720734.41	967988.11	3	HRANIČNÍ ZNAK Z PLASTU
140	720717.72	967974.35	3	HRANIČNÍ ZNAK Z PLASTU
141	720706.93	967966.11	3	HRANIČNÍ ZNAK Z PLASTU
142	720680.90	967950.77	3	HRANIČNÍ ZNAK Z PLASTU
143	720649.79	967926.81	3	HRANIČNÍ ZNAK Z PLASTU
144	720633.83	967914.68	3	HRANIČNÍ ZNAK Z PLASTU
145	720605.15	967887.04	3	HRANIČNÍ ZNAK Z PLASTU
146	720597.79	967879.89	3	HRANIČNÍ ZNAK Z PLASTU
147	720570.46	967850.78	3	HRANIČNÍ ZNAK Z PLASTU
148	720556.48	967836.11	3	HRANIČNÍ ZNAK Z PLASTU
149	720548.48	967829.79	3	HRANIČNÍ ZNAK Z PLASTU
150	720502.28	967784.46	3	HRANIČNÍ ZNAK Z PLASTU
151	720476.25	967760.67	3	HRANIČNÍ ZNAK Z PLASTU
152	720469.61	967755.29	3	HRANIČNÍ ZNAK Z PLASTU
153	719835.92	967334.98	3	HRANIČNÍ ZNAK Z PLASTU
154	719859.98	967336.67	3	HRANIČNÍ ZNAK Z PLASTU
155	719870.81	967338.60	3	HRANIČNÍ ZNAK Z PLASTU
156	719891.08	967344.21	3	HRANIČNÍ ZNAK Z PLASTU
157	719686.76	967319.50	8	HRANIČNÍ ZNAK Z PLASTU
158	719705.80	967320.28	3	HRANIČNÍ ZNAK Z PLASTU
159	719716.07	967320.57	3	HRANIČNÍ ZNAK Z PLASTU
160	719728.57	967319.69	8	HRANIČNÍ ZNAK Z PLASTU
161	719787.16	967331.37	8	HRANIČNÍ ZNAK Z PLASTU
162	719775.69	967327.83	8	HRANIČNÍ ZNAK Z PLASTU
163	720064.96	967435.04	3	HRANIČNÍ ZNAK Z PLASTU
164	720081.15	967446.22	3	HRANIČNÍ ZNAK Z PLASTU
165	720099.63	967463.03	3	HRANIČNÍ ZNAK Z PLASTU
166	720132.74	967488.94	3	HRANIČNÍ ZNAK Z PLASTU
167	720166.21	967516.68	3	HRANIČNÍ ZNAK Z PLASTU
168	720183.18	967530.60	3	HRANIČNÍ ZNAK Z PLASTU
169	720199.84	967545.10	3	HRANIČNÍ ZNAK Z PLASTU
170	720223.18	967564.00	3	HRANIČNÍ ZNAK Z PLASTU
171	720238.97	967576.35	3	HRANIČNÍ ZNAK Z PLASTU
172	720254.48	967588.96	3	HRANIČNÍ ZNAK Z PLASTU
173	720278.94	967606.92	3	HRANIČNÍ ZNAK Z PLASTU
174	720283.40	967617.11	3	HRANIČNÍ ZNAK Z PLASTU
175	720305.89	967636.58	3	HRANIČNÍ ZNAK Z PLASTU
176	720321.40	967649.16	3	HRANIČNÍ ZNAK Z PLASTU
177	720354.41	967672.06	3	HRANIČNÍ ZNAK Z PLASTU
178	720366.56	967680.67	3	HRANIČNÍ ZNAK Z PLASTU
179	720401.12	967709.92	3	HRANIČNÍ ZNAK Z PLASTU
180	720427.57	967730.33	3	HRANIČNÍ ZNAK Z PLASTU
181	720429.03	967730.11	3	HRANIČNÍ ZNAK Z PLASTU
185	720415.05</			



Detail B

