

Objednávka

Na faktuře uvádějte vždy číslo objednávky: **O/1224/2021/OVSS**

OBJEDNATEL

statutární město Ostrava

Prokešovo náměstí 1803/8

72930 Ostrava-Moravská Ostrava

IČ: 00845451

DIČ: CZ00845451 (plátce DPH)

DODAVATEL

Obchodní firma : STIEFEL EUROCARD s.r.o.

Sídlo : Smetanovo nábřeží 454/6

68201 Vyškov

IČ : 63996341


DIČ: CZ63996341


PŘÍJEMCE (zasílací adresa):

městský obvod Mariánské Hory a Hulváky

Přemyslovců 63

70936 Ostrava-Mariánské Hory


Bank. spojení: 

Číslo účtu : 

Objednáváme u Vás :

Objednáváme u Vás mapy do odborných učeben ZŠ na ulici Klicperova 8 – odloučené pracoviště Základní školy Ostrava – Mariánské Hory, Gen. Janka 1208, příspěvková organizace, dle cenové nabídky ze dne 19.10.2021, která je nedílnou součástí objednávky v nejvyšší přípustné částce 61.812Kč včetně DPH v zákonné výši.

Na faktuře uveďte číslo projektu CZ.06.2.67/0.0/19_116/0013105

Kontaktní osoba: Lucie Vaňková, tel.: 

Fakturu nám zašlete včetně příloh (dodací list). Datum splatnosti faktury je stanoveno nejdříve na patnáctý den od data doručení včetně (razítko podatelny).

Termínem splatnosti faktury se rozumí den odepsání příslušné částky z bankovního účtu.

Pro akceptaci objednávky zašlete písemný souhlas na emailovou adresu vyřizujícího referenta uvedeného níže do 10 dnů ode dne doručení objednávky. V případě, že dodavatel takto neučiní, objednávka zaniká. Dodavatelé vzniká závazek poskytnout plnění dle objednávky po uveřejnění objednávky v registru smluv. Uveřejnění objednávky v registru smluv objednatel dodavatelé písemně (emailem) oznámí.

Pokud se stane zhotovitel nespolehlivým plátcem daně dle § 106a zákona o DPH, je objednatel oprávněn uhradit zhotoviteli za zdanitelné plnění částku bez DPH a úhradu samotné DPH provést přímo na příslušný účet daného finančního úřadu dle § 109a zákona o DPH. Zaplacením částky ve výši daně na účet správce daně zhotovitele a zaplacením ceny bez DPH zhotoviteli je splněn závazek objednatele uhradit sjednanou cenu.

Lhůta plnění : 05.02.2022

Cena vč. DPH : 61 812,00 Kč

Vyřizuje / tel. / email : 

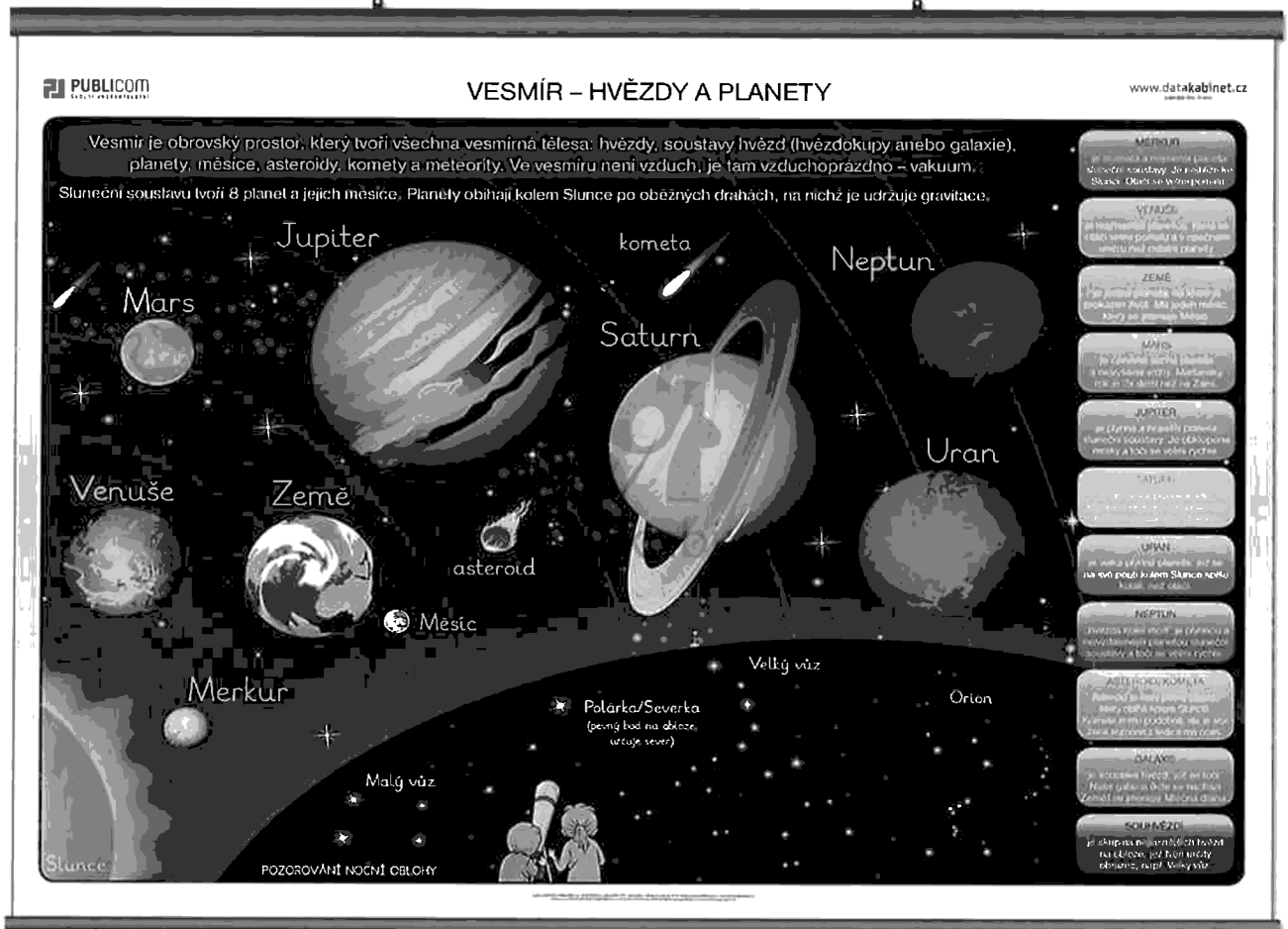
STATUTÁRNÍ MĚSTO OSTRAVA
Úřad městského obvodu
Mariánské Hory a Hulváky
odbor vnitřní správy a školství 7

21.12.2021

V Ostravě dne: _____

OSTRAVA!!!

79. Mapa – Vesmír – hvězdy a planety



Rozměr: 160 x 120 cm

Hmotnost: 1,4 kg

Počet kusů: 1

Nemáme v nabídce

80. Mapa – Naše Země

PUBLICOM **NAŠE ZEMĚ** www.datalabnet.cz

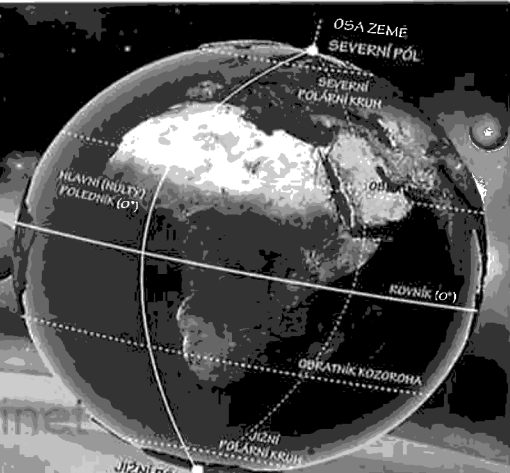
ZEMSKÁ OSA je myšlená přímka, kolem které se Země otáčí. Přetíná ji ve dvou bodech, které nazýváme SEVERNÍ A JIŽNÍ PÓL.

ROVNÍK JE NULTÁ ROVNOBĚŽKA (0°), KTERÁ PROCHÁZÍ STŘEDEM ZEMĚ A ROZDĚLUJE JI NA SEVERNÍ A JIŽNÍ POLOKOULI.

ROVNOBĚŽKY, jež jsou u pólů, se nazývají POLÁRNÍ KRUHY. Blíže k rovníku se nacházejí OBRATNÍKY. Na mapách a globusech je na každé polokouli vyznačeno 90 rovnoběžek.

POLEDNÍKY jsou čáry, které spojují severní a jižní pól. Poledne na nich nastává ve stejnou dobu. HLAVNÍ (NULTÝ) POLEDNÍK rozděluje Zemi na východní a západní polokouli.

Poledníky a rovnoběžky ve skutečnosti na Zemi nenajdeme. Jsou to myšlené čáry, které jsou znázorněny jen na globusech a mapách. Tvoří ZEMĚPISNOU SÍŤ, pomocí níž dokážeme určit polohu jakéhokoliv místa na Zemi.



AMERIKA **AFRIKA** **ANTARKTIDA** **ASIE** **EVROPA** **AUSTRALIE**

Severní Amerika leží na severozápadní polokouli a Jižní Amerika na jihozápadní polokouli.

Přes Afriku prochází rovník i nultý poledník - její území leží na všech polokoulích.

Antarktida je polární oblast a leží na jižní polokouli. Přibližně ve středu Antarktidy se nachází jižní pól.

Trmčí celá Asie leží na severovýchodní polokouli. Saha od rovníku až za severní polární kruh.

Evropa leží na severní polokouli. Jedná leží část leží na východní a druhá část na západní polokouli.

Austrálie leží na jihozápadní polokouli. Mnohá ostrovy Oceánie se však nacházejí i na severní polokouli.



Rozměr: 160 x 120 cm

Hmotnost: 1,4 kg

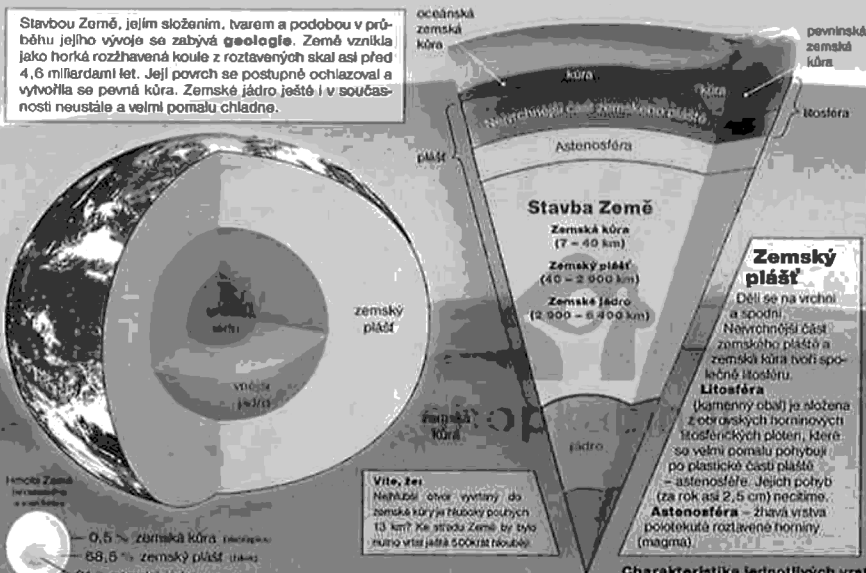
Počet kusů: 1

Nemáme v nabídce

81. Mapa – Stavba Země

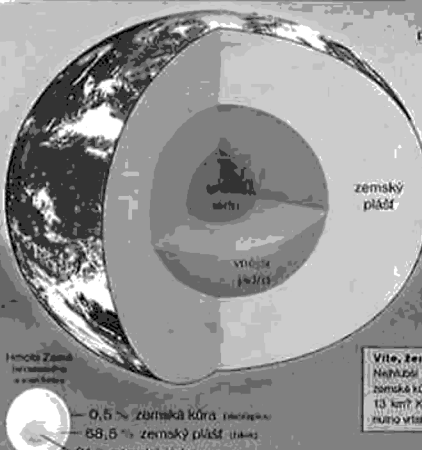

STAVBA ZEMĚ


Stavbou Země, jejím složením, tvarem a podobou v průběhu jejího vývoje se zabývá **geologie**. Země vznikla jako horká rozžhavená koule z roztavených skal asi před 4,6 miliardami let. Její povrch se postupně ochlazoval a vytvořila se pevná kůra. Zemské jádro ještě i v současnosti neustále a velmi pomalu chladne.



Stavba Země
 Zemská kůra (7 – 60 km)
 Zemský plášť (40 – 2 900 km)
 Zemské jádro (2 900 – 6 400 km)


Zemská kůra
Pevninská zemská kůra
 Tloušťka 30–50 km, pod pohorími až 70 km.
 složení: usazené hominy, žulová a čedičová vrstva
Oceánská zemská kůra
 Tloušťka asi 7 km, zasahuje i pod pevninskou. Pokrývá ji voda, která částečně zaplavuje i také pevninskou kůru.
 složení: usazené hominy a čedičová vrstva



Hmotní Země (včetně atmosféry a vodní kóry)
 0,5 % zemská kůra (1000 km)
 68,5 % zemský plášť (1140 km)
 31 % zemské jádro (2900 km)

Zemský plášť
 Dělí se na vrchní a spodní. Nejvrchnější část zemského pláště a zemská kůra tvoří společně litosféru.
Litosféra
 (kameniny obal) je složena z obrátaných horninových litosférických plátů, které se velmi pomalu pohybují po plastické části pláště – astenosféře. Jejich pohyb (za rok asi 2,5 cm) neocíme.
Astenosféra – žhavá vrstva polotekutá roztavené hominy (magma)


Pevninská zemská kůra **Oceánská zemská kůra**



Pevninská
 částí plátů, které vystupují nad hladinu oceánu. Člení se na kontinenty. Kontinenty a dna oceánů jsou součástí litosférických plátů a spolu s nimi se pohybují. Kontinenty jsou odděleny mořem a oceány – např. Eurasie

Zemské jádro
 Jádro je tvořeno převážně železem a niklem a dělí se na:
vnitřní jádro – tloušťka asi 1 250 km, tuhé, žhavé (až 6 000 °C). Jelikož železo a nikl mají magnetické vlastnosti, všechny vrstvy přitahuje ke středu mohutná síla – gravitace. Země se proto chová jako obrovský magnet.

Chemické složení Země
 voda 1,9% železo 34,6%
 křemík 21,4% hořčík 17,7%
 nikl 15,2% kyslík 29,5%



Charakteristika jednotlivých vrstev Země

Vrstva	Hloubka (v km)	Teplota (v °C)	Tlak (10 ¹⁰ Pa)	Skupenství	Obsah
kůra	0 – 40	0	0,14	pevné	kyslík, křemík, hliník, železo
astenosféra	33 – 410	375	0,39	pevné	kyslík, křemík, hořčík, železo, vápník
vrchní plášť	410 – 1 000	800	1,01	pevné s rozbitými částmi	
spodní plášť	1 000 – 2 900	2 250	1,37	pevné	
vnější jádro	2 900 – 5 120	3 000	3,17	tekuté	železo, nikl
vnitřní jádro	5 120 – 6 400	5 000	4,0	pevné	

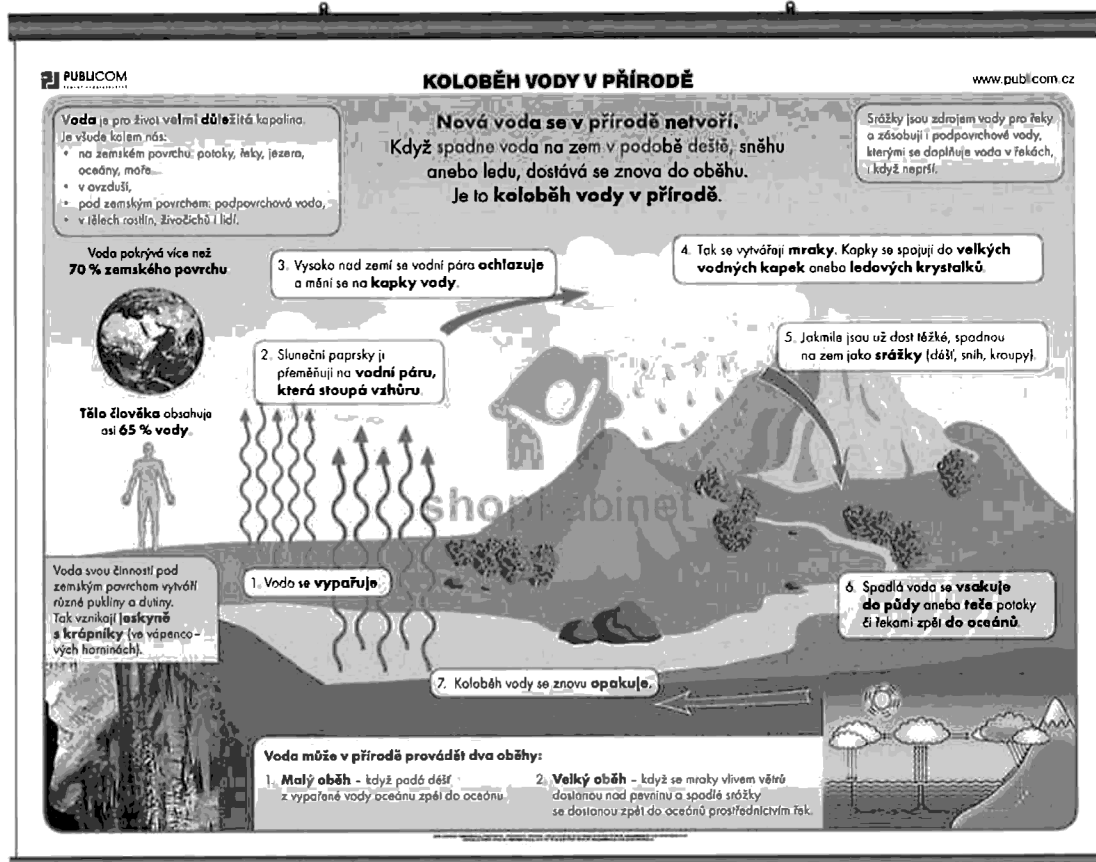
Rozměr: 140 x 110 cm

Hmotnost: 1,14 kg

Počet kusů: 1

Cena s DPH: 2 423kč + 15ks A3 mapek do lavic

82. Mapa – Koloběh vody v přírodě



Rozměr: 160 x 120 cm

Hmotnost: 1,4 kg

Počet kusů: 1

Nemáme v nabídce

84. Mapa – přírodní složky a oblasti Země, 1. díl

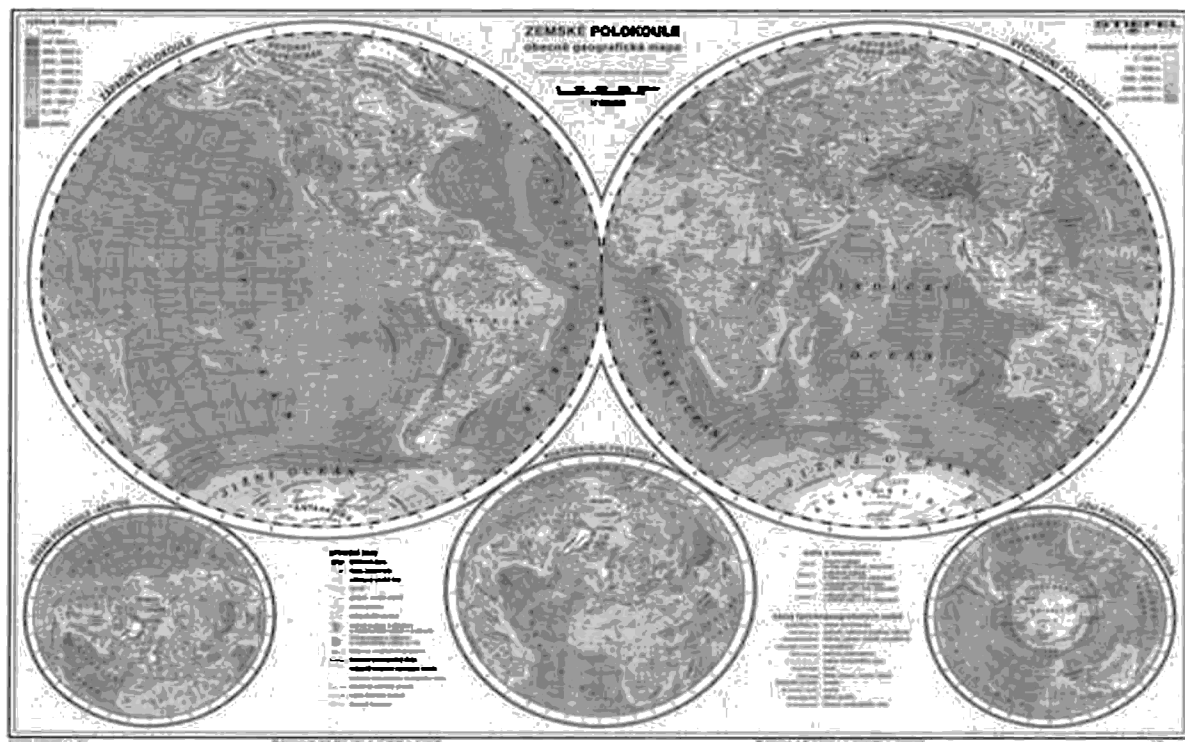


Rozměr: 160 x 120 cm

Počet kusů: 1

Cena s DPH : 2 423kč včetně 15ks A3 mapek

85. Mapa – Zemské polokoule a přírodní nej




Rozměr: 160 x 120 cm

Počet kusů: 1

Cena s DPH: 2 423kč včetně 15ks A3 mapek do lavic

86. Mapa Světa Antique



Rozměr: 295 x 193 cm

Počet kusů: 1

Nemáme v nabídce

87. Mapa – Amerika – obecně geografická

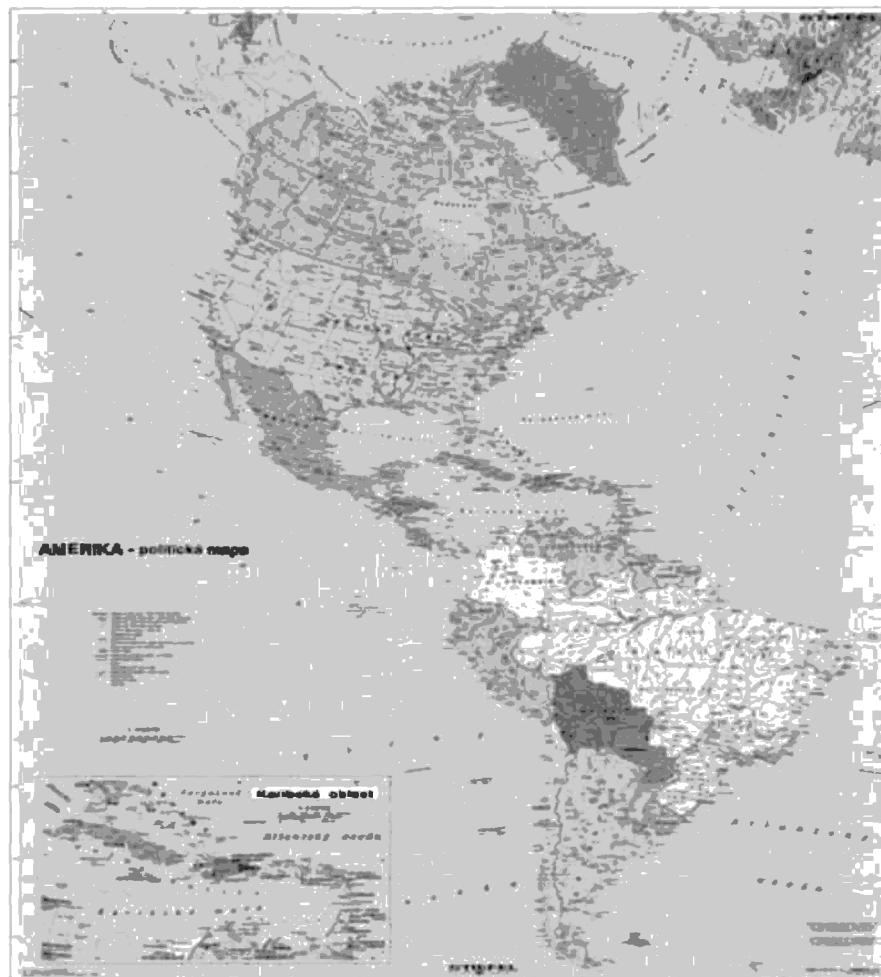


Rozměr: 160 x 120 cm

Počet kusů: 1

Cena s DPH: 2423kč+15ks A3 mapek

88. Mapa – Amerika – politická




Rozměr: 120 x 160 cm

Počet kusů: 1

Cena s DPH : 2 423kč +15ks A3 mapek

89. Mapa – Asie – obecně geografická

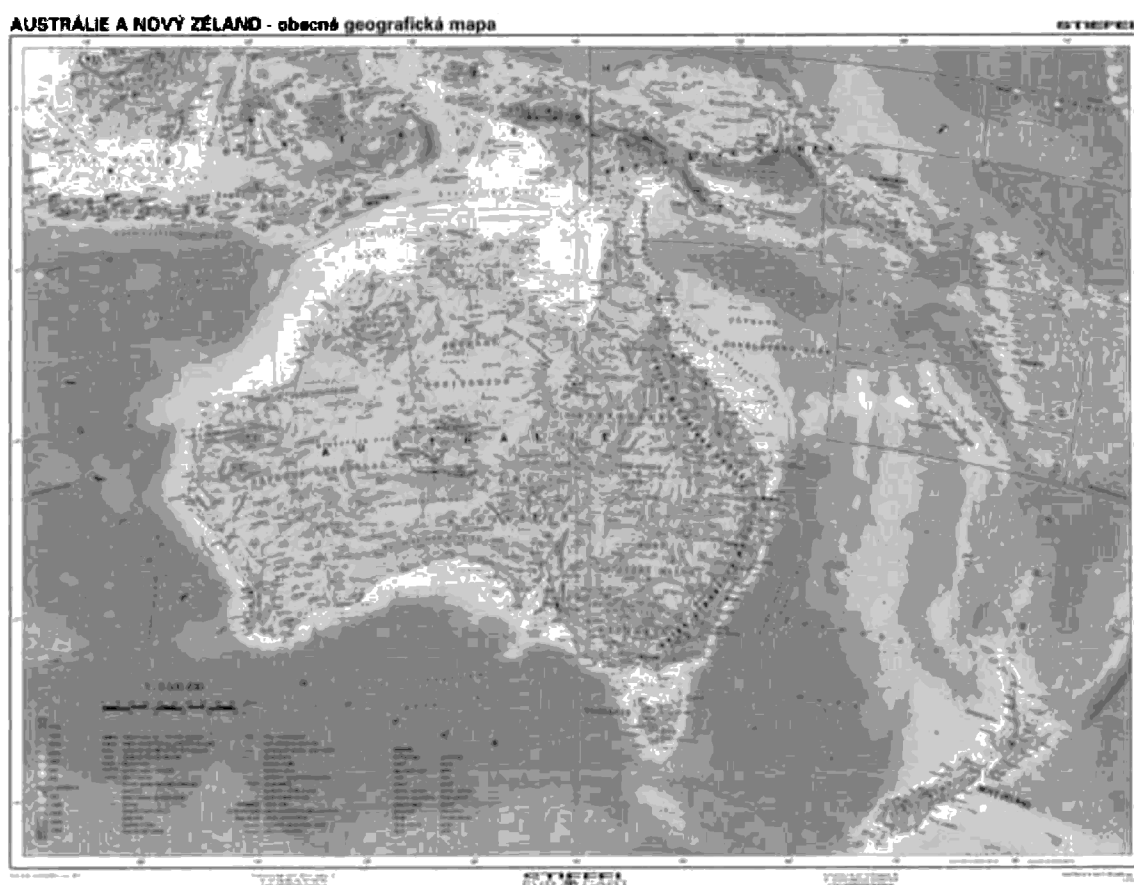


Rozměr: 140 x 190 cm

Počet kusů: 1

Cena s DPH: 2 423kč včetně 15ks A3 mapek

90. Mapa – Austrálie a Nový Zéland – obecně geografická

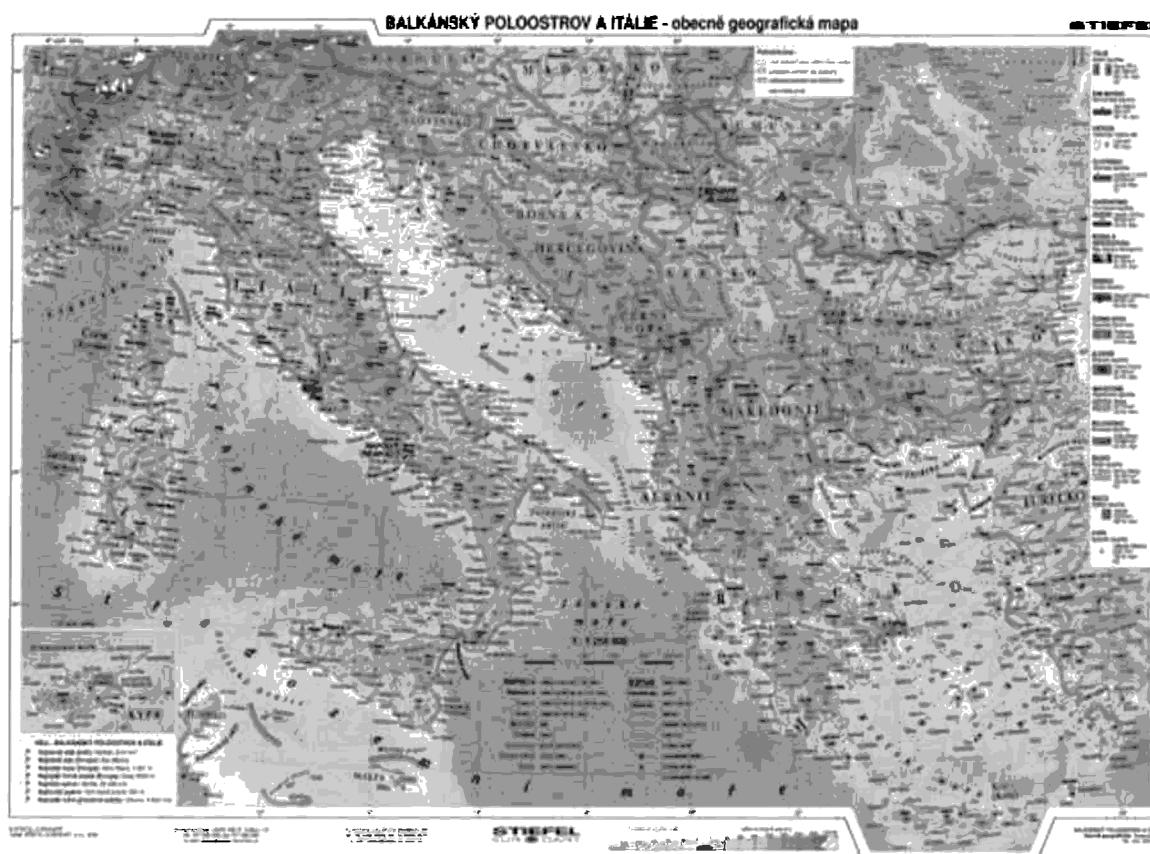


Rozměr: 160 x 120 cm

Počet kusů: 1

Cena s DPH: 2 423kč včetně 15ks A3 mapek

91. Mapa – Balkán, Itálie, Řecko – obecně geografická/ hospodářská

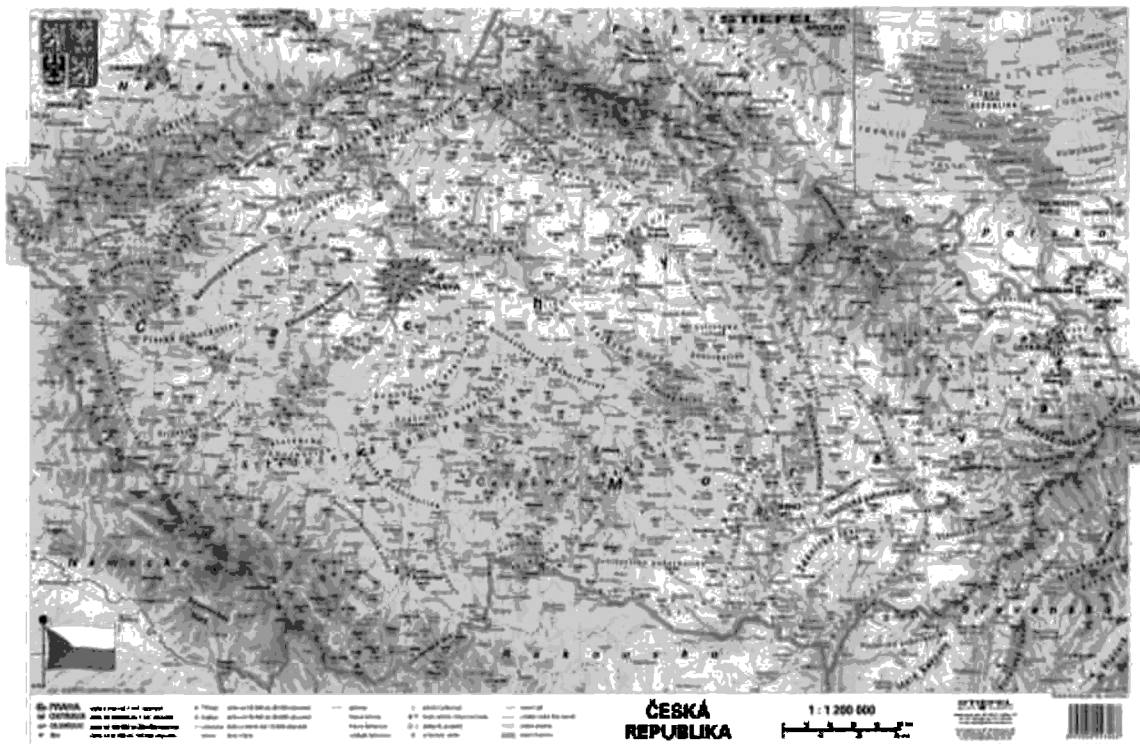


Rozměr: 160 x 120 cm

Počet kusů: 1

Cena s DPH: 2423 Kč + 15 ks A3 map

92. Mapa – ČR – obecně geografická

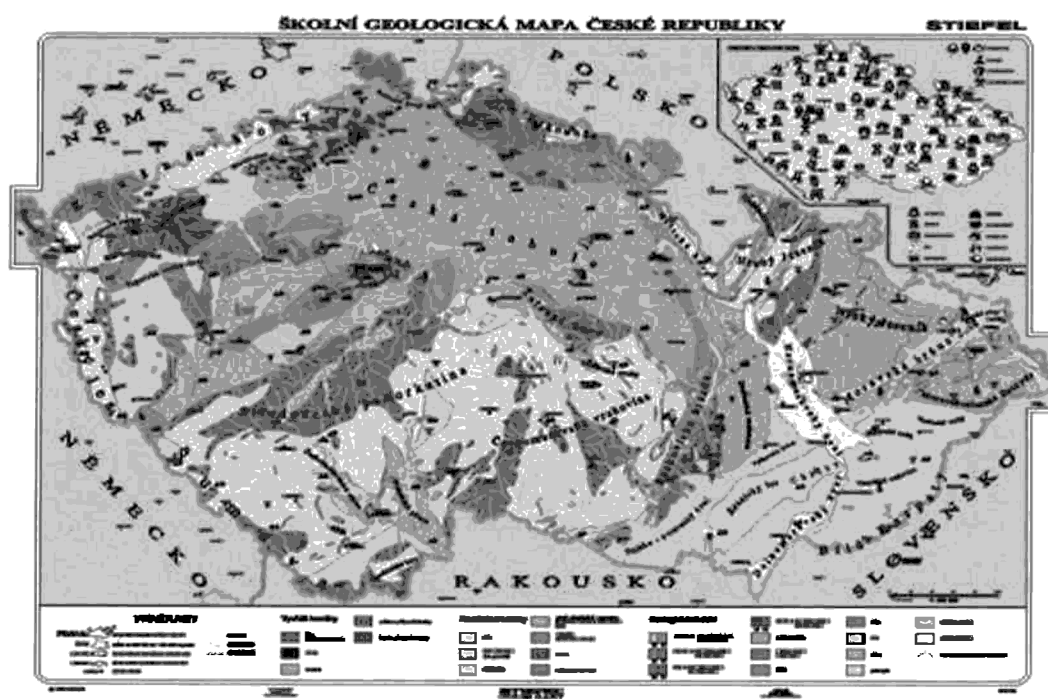


Rozměr: 160 x 120 cm

Počet kusů: 1

Cena s DPH: 2 423 Kč včetně 15ks A3 map

93. Mapa – ČR – geologická

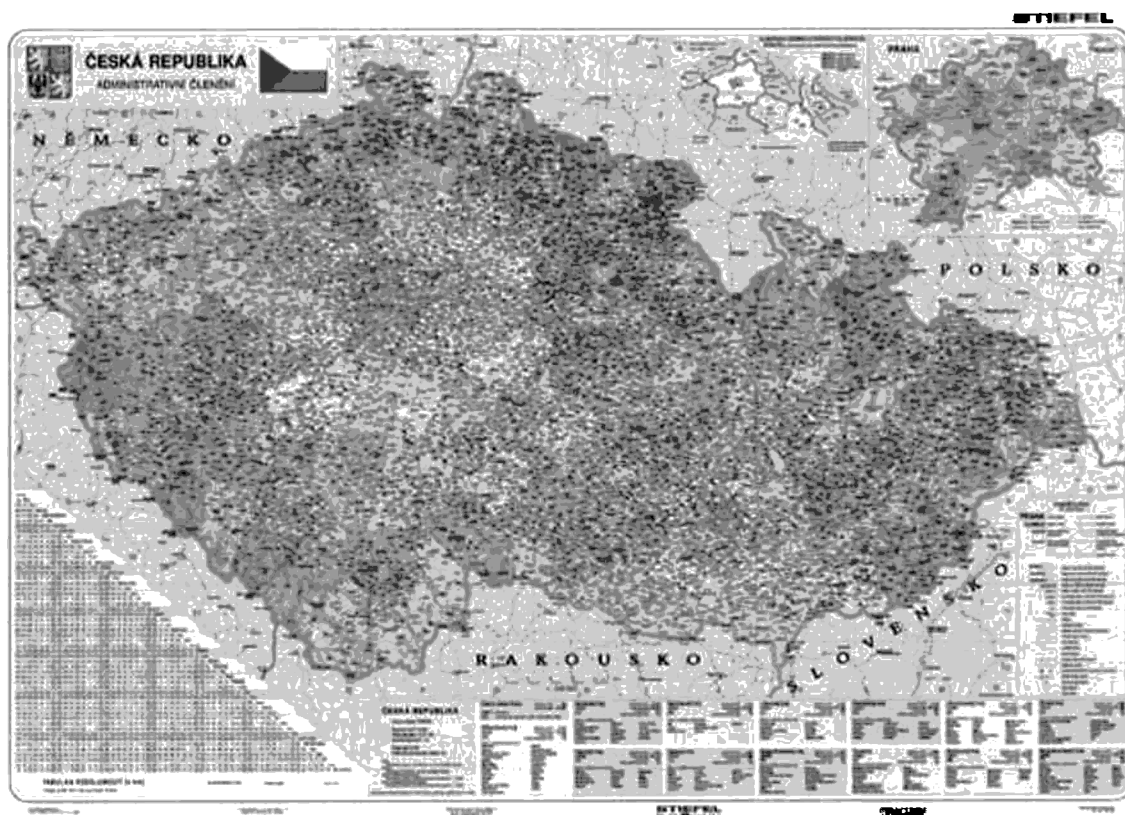


Rozměr: 160 x 120 cm

Počet kusů: 1

Cena s DPH: 2 590kč

94. Mapa – ČR – administrativní členění

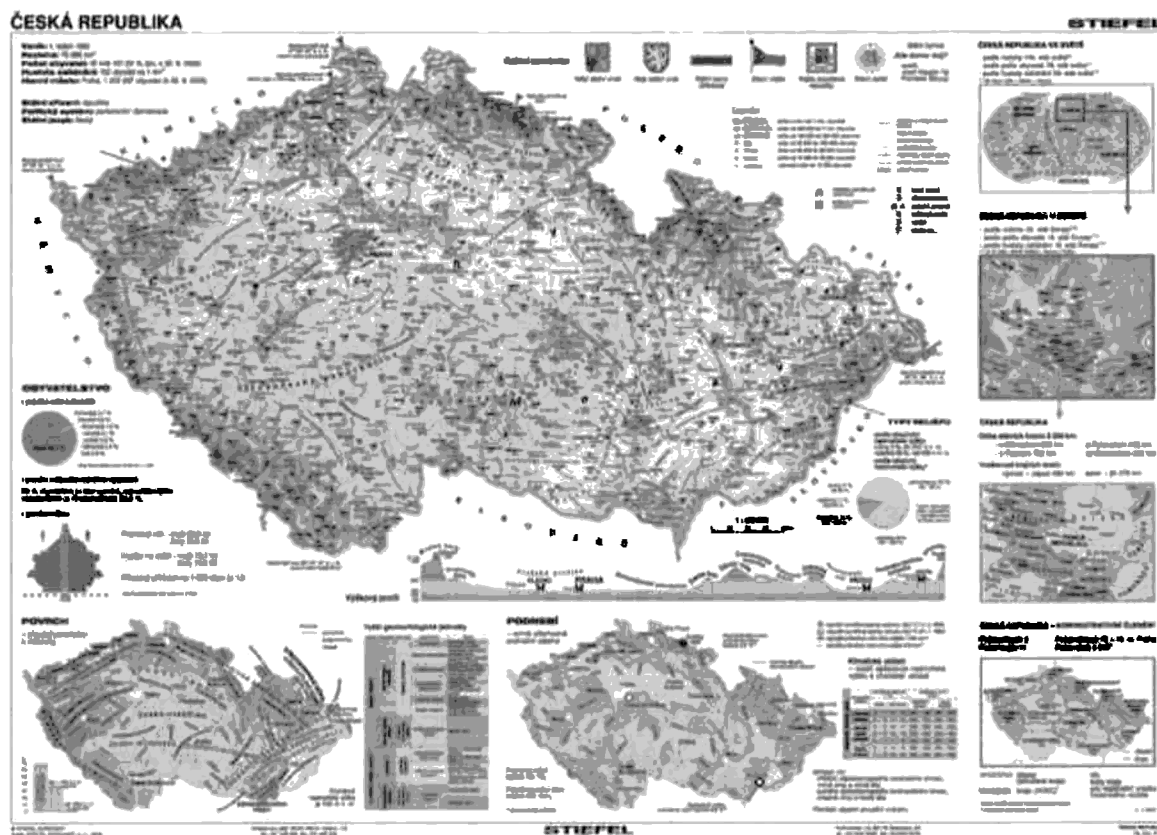


Rozměr: 135 x 100 cm

Počet kusů: 1

Cena s DPH: 1 070kč

96. Mapa ČR – tematické mapy

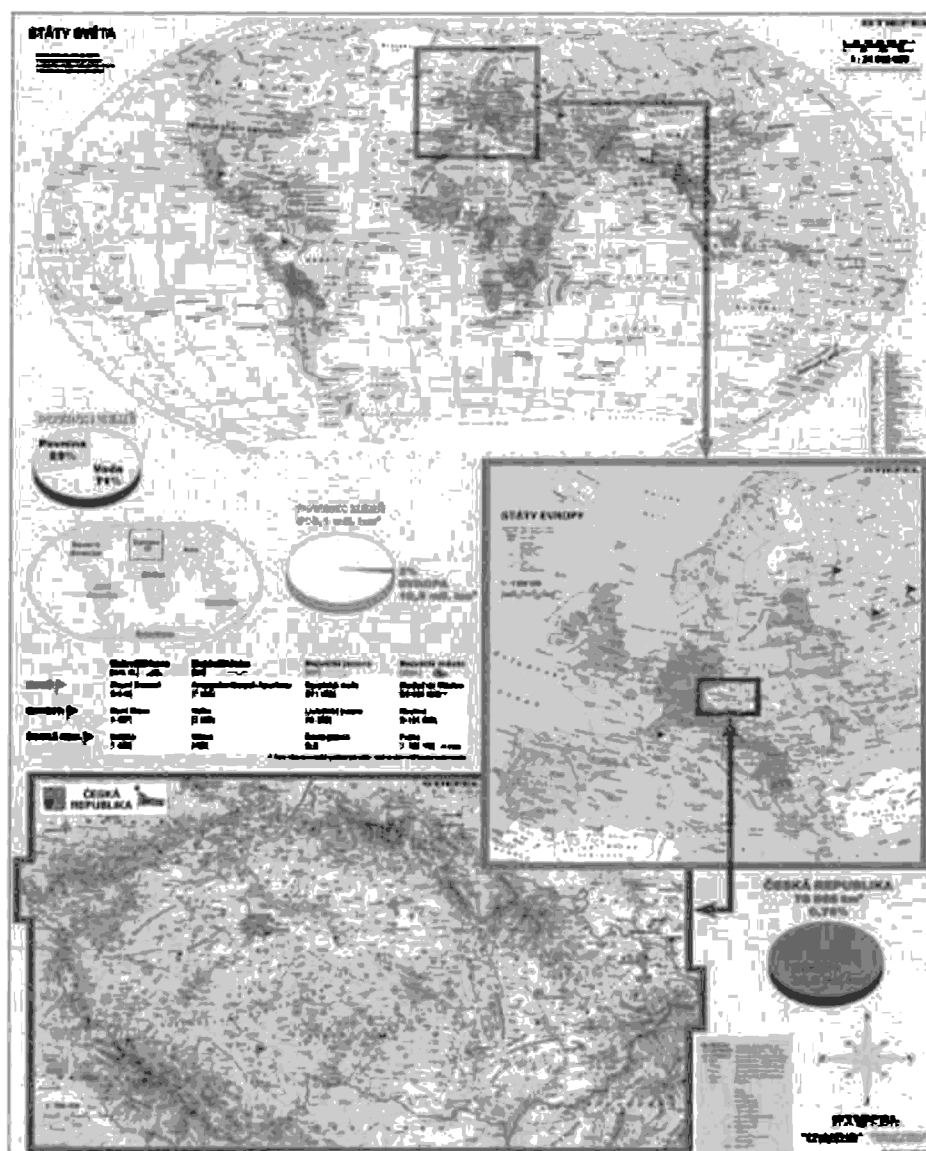


Rozměr: 160 x 120 cm

Počet kusů: 1

Cena s DPH: 2 423kč včetně 15ks A3 mapek

97. Mapa - ČR v Evropě a ve světě



Rozměr: 120 x 160 cm

Počet kusů: 1

Cena s DPH: 2423kč včetně 15ks A3 mapek

98. Mapa - Evropa obecně geografická/politická




Rozměr: 160 x 120 cm

Počet kusů: 1

Cena s DPH: 2423kč včetně 15ks A3 mapek

99. Mapa - Základy kartografie

ZÁKLADY KARTOGRAFIE – zobrazení skutečnosti na mapu

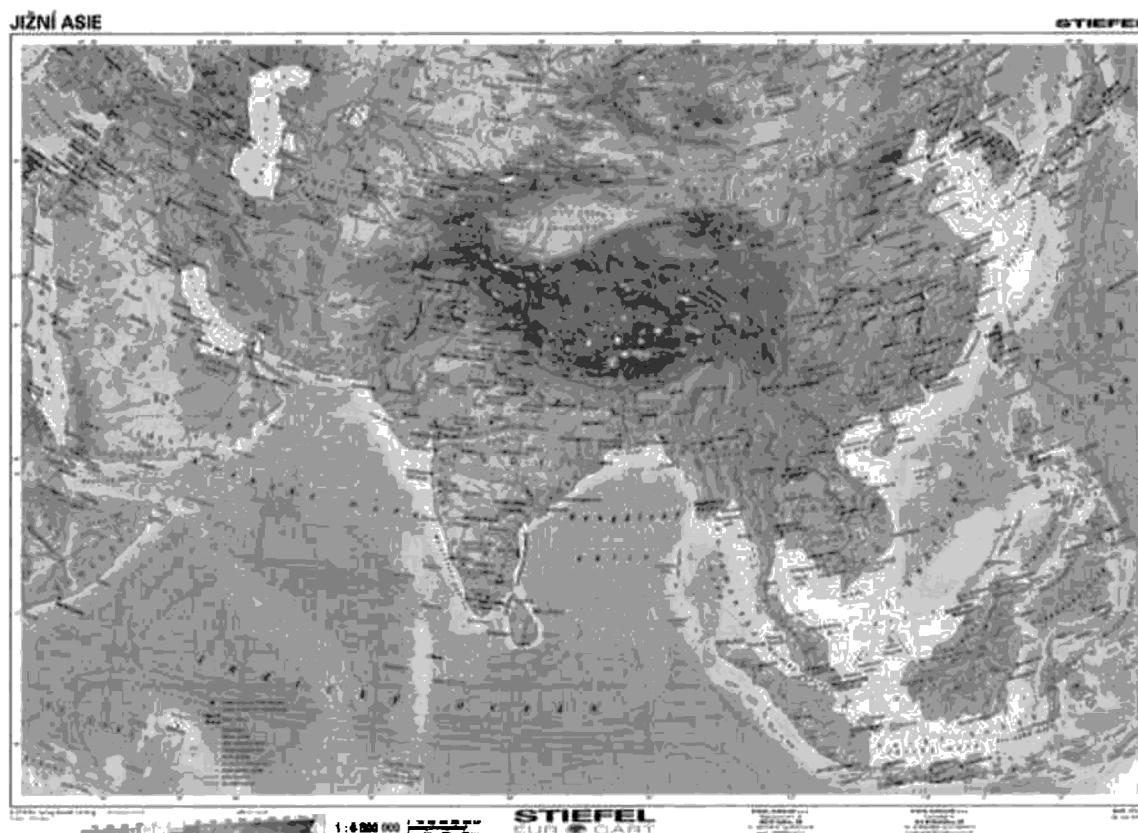


Rozměr: 160 x 120 cm

Počet kusů: 1

Cena s DPH: 2423kč včetně 20 ks A4

100. Mapa - Jižní Asie - obecně geografická/politická

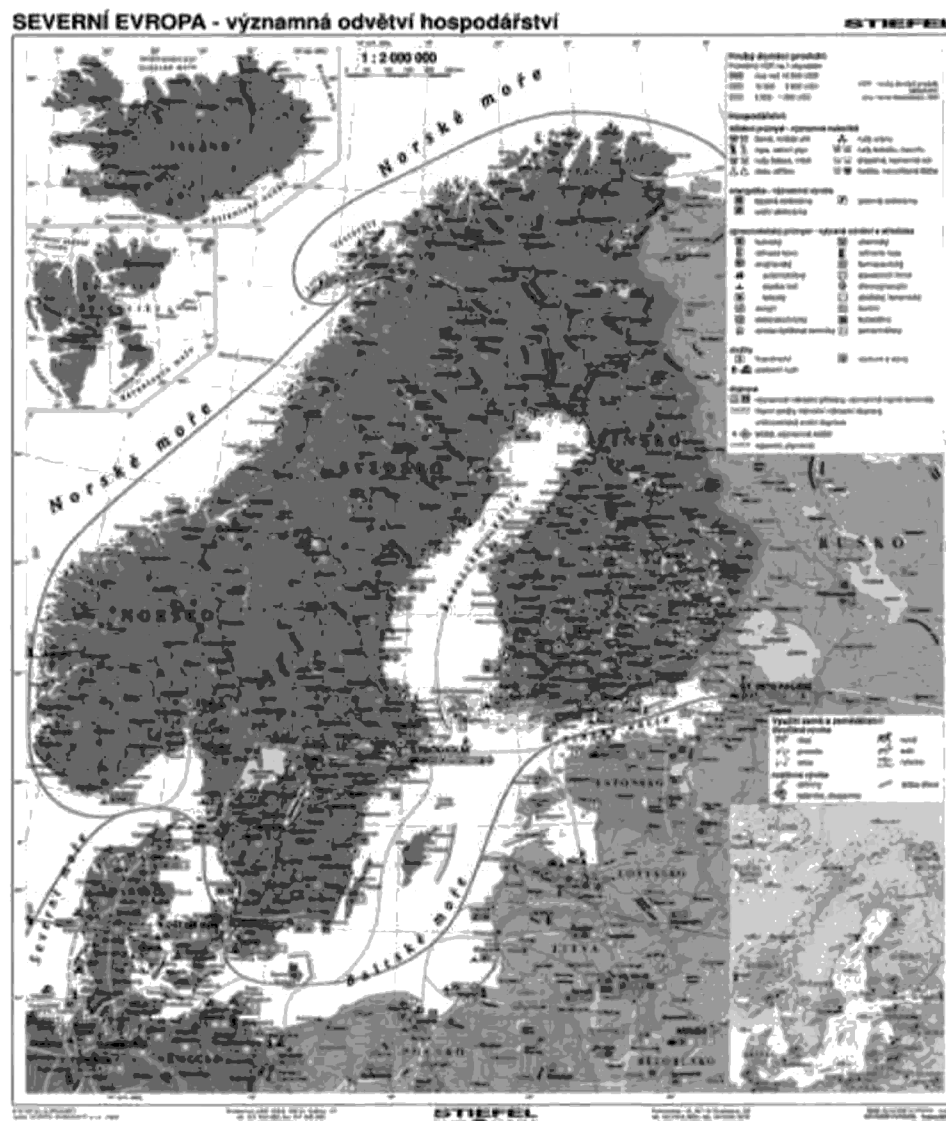


Rozměr: 160 x 120 cm

Počet kusů: 1

Cena s DPH: 2423kč včetně 15ks A3

102. Mapa - Severní Evropa - obecně geografická/hospodářská



Rozměr: 160 x 120 cm

Počet kusů: 1

Cena s DPH: 2 423kč včetně 15ks A3

103. Mapa - Střední Evropa - obecně geografická/politická




Rozměr: 160 x 120 cm

Počet kusů: 1

Cena s DPH: 2 423kč včetně 15ks A3

104. Mapa - Svět - typy krajín, biomy

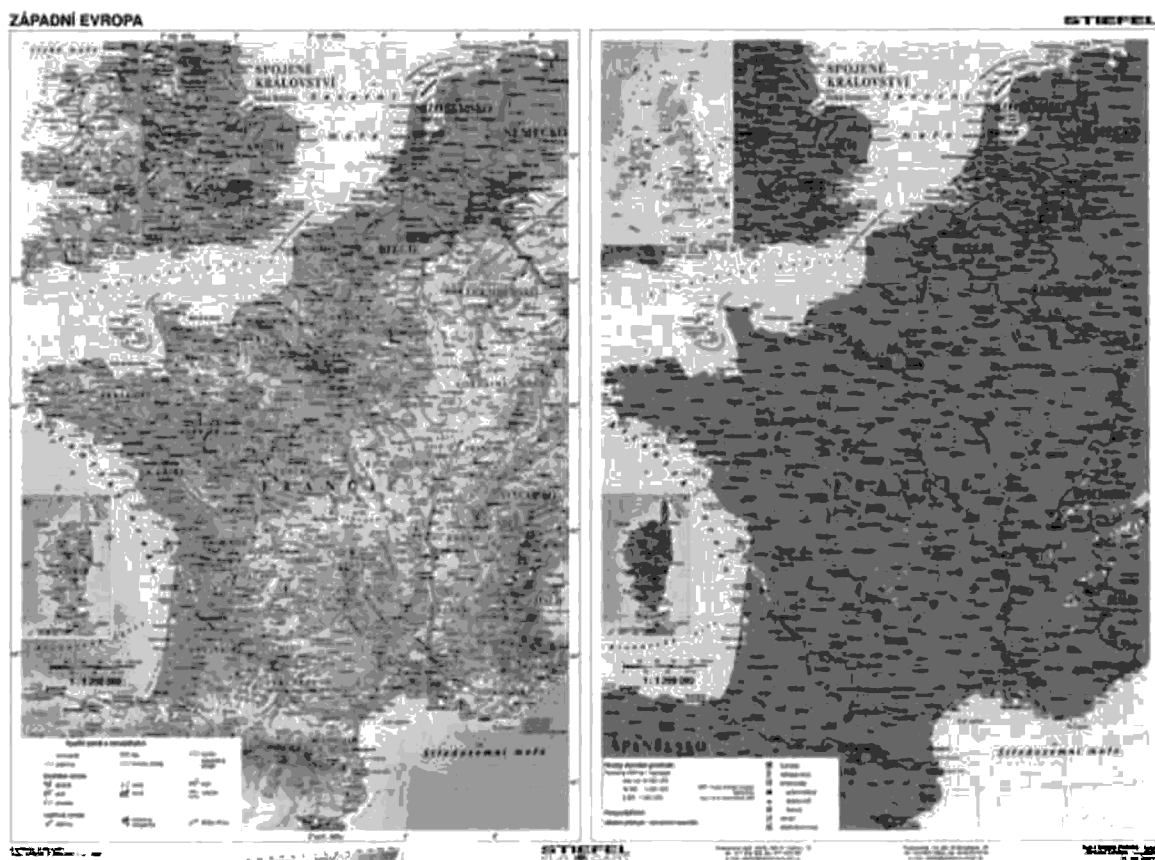


Rozměr: 160 x 120 cm

Počet kusů: 1

Cena s DPH: 2 423kč včetně 15ks A3 mapek

106. Mapa - Západní Evropa - obecně geografická



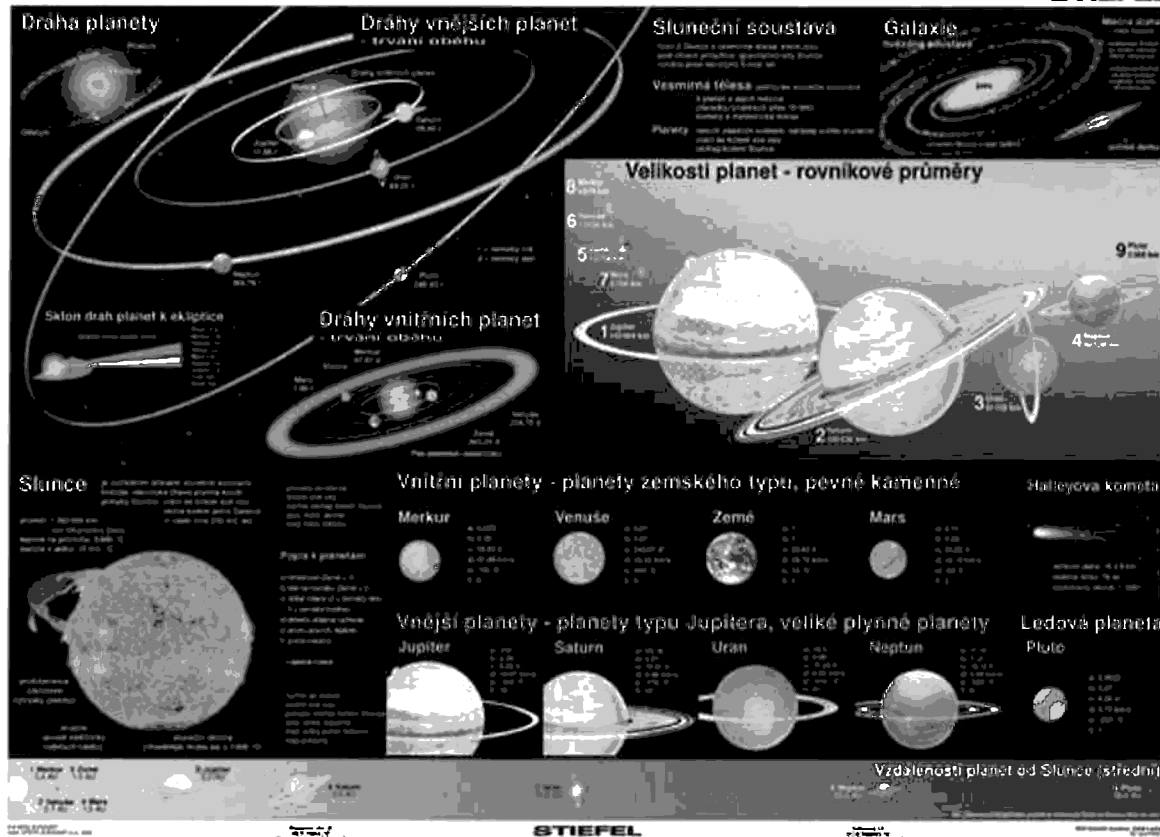
Rozměry: 160 x 120 cm

Počet kusů: 1

Cena s DPH: 2423kč včetně 15ks A3

107. Mapa - Země v pohybu /Sluneční soustava

SLUNEČNÍ SOUSTAVA



Rozměr: 160 x 120 cm

Počet kusů: 1

Cena s DPH: 2 423kč včetně 15ks A3 mapek

124. Periodická soustava prvků XXL – nástěnná

PERIODICKÁ SOUSTAVA PRVKŮ

NEPŘECHODNÉ PŘECHODNÉ PRVKY NEPŘECHODNÉ PRVKY

1 2 3 4 5 6 7 8 9 10 11 12 13 14 15 16 17 18

I.A II.A III.B IV.B V.B VI.B VII.B VIII.B I.B II.B III.A IV.A V.A VI.A VII.A VIII.A

1 H He

2 Li Be B C N O F Ne

3 Na Mg Al Si P S Cl Ar

4 K Ca Sc Ti V Cr Mn Fe Co Ni Cu Zn Ga Ge As Se Br Kr

5 Rb Sr Y Zr Nb Mo Tc Ru Rh Pd Ag Cd In Sn Sb Te I Xe

6 Cs Ba La Hf Ta W Re Os Ir Pt Au Hg Tl Pb Bi Po At Rn

7 Fr Ra Ac Rf Db Sg Bh Hs Mt Ds Rg Uub Uut Uuq Uup Uuh Uus Uuo

8 Ce Pr Nd Pm Sm Eu Gd Tb Dy Ho Er Tm Yb Lu

9 Th Pa U Np Pu Am Cm Bk Cf Es Fm Md No Lr

kuoka

Charakteristika: upravená velikost písma prvků - dobře čitelná i ze zadních lavic - elegantní vzhled (kvalitní plnobarevný tisk) - trvanlivá voděodolná oboustranná laminace (vylučuje postranní kroucení a natržení) - přední strana v matném provedení zabraňuje nežádoucímu odrazu světla při umělém osvětlení - aktualizovaná data podle organizace IUPAC z roku 2006 včetně nově pojmenovaných prvků - závěsný systém obsahuje horní a dolní plastovou lištu a dvě zavěšovací očka

Rozměr: 140x100 cm

Počet kusů: 1

Cena s DPH: 2 423kč včetně 20ks A4

Mišúnová Aneta

Od: [REDACTED]
Odesláno: středa 22. prosince 2021 15:07
Komu: [REDACTED]
Předmět: RE: Objednávka

Dobrý den paní [REDACTED]

potvrzuji přijetí objednávky č. O/1224/2021/OVŠŠ a děkuji za Vaši objednávku. Fakturu pošleme se zbožím do 5.2.2022.

S pozdravem a přáním pěkného dne

Od: [REDACTED]
Odesláno: středa 22. prosince 2021 14:36
Komu: [REDACTED]
Kopie: [REDACTED]
Předmět: Objednávka

Dobrý den,

přílohou zasílám objednávku na dodání pomůcek do odborných učeben Základní školy Gen. Janka, na ulici Klicperova.

Nezapomeňte mi prosím co nejdříve odpovědět, že akceptujete objednávku č. O/1224/2021/OVŠŠ, jinak je objednávka neplatná - zveřejnění v registru smluv.

S přáním příjemného dne

[REDACTED]
referent školství

Úřad městského obvodu Mariánské Hory a Hulváky
Odbor vnitřní správy a školství

W www.marianskehory.cz

