

**Městský úřad Kyjov**  
Toto rozhodnutí nabylo právní moci  
dne 18. 9. 2021  
a je vykonatelné dne 1. 1. 2022  
dne 27. 9. 2021 podpis  
- 3 -

**Městský úřad Kyjov**  
**Odbor životního prostředí a územního plánování**

Masarykovo nám. 30, 697 01 Kyjov, pracoviště Masarykovo nám. 1

Č.j.: **OŽPÚP77284/21/291**  
spis. značka: OŽPÚP/15566/2021/291  
ukládací znak: 221.1.5  
skart. z. [redacted]  
Vyřizuj. [redacted]

Kyjov 31. srpna 2021

## ROZHODNUTÍ

Účastníci řízení:

- MND a.s., Úprkova 807/6, 695 01 Hodonín (IČ: 28483006)
- Lesy České republiky, s.p., Přemyslova 1106/19, 501 68 Hradec Králové (LČR, s.p., LZ Židlochovice, Tyršova 1, 667 01 Židlochovice (IČ: 42196451))

Městský úřad Kyjov, odbor životního prostředí a územního plánování, jako orgán státní správy lesů, příslušný podle ust. § 66 odst. 1 zákona č. 128/2000 Sb., o obcích, v platném znění, dle ust. § 47 odst. 1 písm. a), ust. § 48 odst. 1 písm. d) zákona č. 289/1995 Sb., o lesích a o změně a doplnění některých zákonů (lesní zákon), v souladu se zákonem č. 500/2004 Sb., správní řád,

### 1. povoluje

podle ustanovení § 13 odst. 1 lesního zákona

#### dočasné odnětí pozemků plnění funkcí lesa

**od 1. 1. 2022 do 31. 12. 2049**

pozemku (části) p.č. **KN 2633/1 v k.ú. Ždánice** o výměře **0,3313 ha** (sonda Žd 27)

žadatelé, tj. společnosti **MND a.s., Úprkova 807/6, 695 01 Hodonín (IČ: 28483006)** pro plochu sondy Ždánice Žd 27.

Pro určení předmětné části pozemku p.č. KN 2633/1 v k.ú. Ždánice je směrodatný zakres dle listiny „Evidenční údaje o pozemcích“, potvrzen [redacted] úředně oprávněným zeměměřickým inženýrem dne 6. 1. 2015.

Strana 1 (celkem 5)

Rozhodnutí o dočasném odnětí (omezení) pozemků plnění funkcí lesa

Vlastníkem pozemku p.č. **KN 2633/1** v k.ú. **Ždánice** je Česká republika, právo hospodařit s majetkem státu přísluší **Lesům České republiky, s.p., Přemyslova 1106/19, 501 68 Hradec Králové** (IČR, s.p.: LZ Židlochovice, Tyršova 1, 667 01 Židlochovice (IČ: 42196451)), LV č. 2130 pro k.ú. Ždánice.

## **2. stanovuje**

podle ustanovení § 16 odst. 2 písm. f) lesního zákona žadatelé tyto

### **podmínky v zájmu ochrany pozemků určených k plnění funkcí lesa:**

- a) dodržovat základní povinnosti ochrany pozemků určených k plnění funkcí lesa uvedené v § 13 lesního zákona,
- b) řádně vytyčit a vyznačit hranice pozemku nebo jeho části odňaté plnění funkcí lesa,
- c) přilehlé pozemky určené k plnění funkcí lesa nebudou ani částečně využívány k dočasnému ukládání stavebních materiálů a otáčení těžké mechanizace,
- d) činnost provádět tak, aby nedošlo k poškození okolních lesních porostů s využitím technologií minimalizující dopady na životní prostředí,
- e) při vzniku případných škod na lese bezprostředně činit potřebná opatření k jejich minimalizaci,
- f) respektovat vyjádření LČR, s.p., LZ Židlochovice, Tyršova 1, 667 01 Židlochovice č.j.: LCR004/001410/2021 ze dne 12. 7. 2021.

## **3. stanovuje**

podle ustanovení § 17 odst. 1, § 18 odst. 1 lesního zákona

### **poplatek za odnětí**

který je povinen žadatel, tj. společnost **MND a.s., Úprkova 807/6, 695 01 Hodonín (IČ: 28483006)**, zaplatit u dočasného odnětí poplatek ve výši **1 236,00 Kč** – slovy: **jedentisícdvěstětřicetšestkorunčeských** (roční poplatek za odnětí), který je po nabytí právní moci tohoto rozhodnutí splatný do 31. 12. každého roku, v němž odnětí trvá, tj. **v období 1/2022 – 12/2049**.

Poplatek se platí na účet Celního úřadu pro Jihomoravský kraj, Koliště 17, 602 00 Brno, na číslo účtu 8758 17721621/0710, var. symbol 28483006.

konstantní symbol – bezhotovostní platby: 1148

konstantní symbol – platby poštovní poukázkou: 1149

Příjemci poplatku jsou:

- a) Státní fond životního prostředí ve výši 60 % z poplatku
- b) Město Ždánice, v jehož katastrálním území došlo k odnětí, ve výši 40 % z poplatku

#### 4. s c h v a l u j e

podle ustanovení § 16 odst. 2 písm. c) lesního zákona

plán rekultivace pozemku dočasně odňatého z pozemků určených k plnění funkcí lesa s označením Ždánice Žd 27, který je nedílnou součástí tohoto rozhodnutí (viz. příloha č. 1 tohoto rozhodnutí).

#### O d ů v o d n ě n í

Rozhodnutí o odnětí pozemků plnění funkcí lesa je výjimkou ze zákazu využívat tyto pozemky k jiným účelům (ustanovení § 13 odst. 1 lesního zákona).

Podáním ze dne 23. 8. 2021, čímž bylo dle ustanovení § 44 správního řádu zahájeno řízení o žádosti, navrhla společnost MND, a.s., Úprkova 807/6, 695 01 Hodonín (IČ: 28483006) vydání rozhodnutí o dočasném odnětí části pozemku p.č. KN 2633/1 v k.ú. Ždánice o celkové výměře 0,3313 ha pro plochu sondy Ždánice Žd 27.

Vlastníkem pozemku p.č. KN 2633/1 v k.ú. Ždánice je Česká republika, právo hospodařit s majetkem státu přísluší Lesům České republiky, s.p., Přemyslova 1106/19, 501 68 Hradec Králové (IČR: s.p., LZ Židlochovice, Tyršova 1, 667 01 Židlochovice (IČ: 42196451)), LV č. 2130 pro k.ú. Ždánice.

Žádost byla doložena všemi náležitostmi podle vyhlášky č. 77/1996 Sb., o náležitostech žádosti o odnětí nebo omezení a o podrobnostech o ochraně pozemků určených k plnění funkcí lesa, tj. mimo jiné i souhlasem subjektu, který má právo hospodařit s majetkem státu (Lesy České republiky, s.p., Přemyslova 1106/19, 501 68 Nový Hradec Králové LZ Židlochovice, Tyršova 1, 667 01 Židlochovice (IČ: 42196451)) a současně vykonává funkci odborného lesního hospodáře.

Správní orgán má pro předmětné správní řízení k dispozici kromě vlastní žádosti tyto podklady: vyjádření LČR, s.p., LZ Židlochovice, situační zakres, informace o parcelách, evidenční údaje o pozemcích, výpis z KN, znalecký posudek, tj. výpočet výše újmy nebo škody, výpočet poplatku za odnětí.

Platnost rozhodnutí o dočasném odnětí PUPFL zaniká podle ustanovení § 16 odst. 5 písm. a) lesního zákona uplynutím doby, na kterou bylo rozhodnutí vydáno. Případnou žádost o prodloužení doby platnosti rozhodnutí je nutno podat orgánu státní správy lesů, který rozhodnutí vydal, před uplynutím doby platnosti.

Na základě zhodnocení předložených podkladů a dle místních znalostí dospěl Městský úřad Kyjov, odbor životního prostředí a územního plánování k závěru, že požadavek na dočasné odnětí části pozemku plnění funkcí lesa pro plochu sondy Ždánice Žd 27 je ekonomicky a společensky duvodný a nebude mít další jiné negativní důsledky na plnění funkcí lesa.

Výše poplatku za dočasné odnětí pozemků plnění funkcí lesa byla stanovena podle vzorce I uvedeného v příloze k lesnímu zákonu s použitím průměrné ceny dřeva stanovené Ministerstvem zemědělství pro rok 2021 ve výši 423 Kč.

$$OLP = PP \cdot CD \cdot f \text{ (Kč ha}^{-1}\text{)}$$

OLP - poplatek za odnětí lesních pozemků,

PP - průměrná roční potenciální produkce lesů v ČR = 6,3 m<sup>3</sup> ha<sup>-1</sup>,

CD - průměrná cena dřeva na odvozním místě pro rok 2021 = 423,- Kč/m<sup>3</sup>,


f - faktor ekologické váhy lesa les hospodářský = 1,4

OLP = 6,3 · 423 · 1,4 = 3 730,86 (Kč/ha/rok) · 0,3313 ha = 1 236,03 Kč/rok  
zaokrouhлено: **1 236,00 Kč**

## Poučení

Proti tomuto rozhodnutí může účastník řízení podat podle ustanovení § 81 odst. 1 správního řádu odvolání, ve kterém se uvede v jakém rozsahu se rozhodnutí napadá a dále namítaný rozpor s právními předpisy nebo nesprávnost rozhodnutí nebo řízení, jež mu předcházelo, ve lhůtě 15 dnů ode dne jeho oznámení ke Krajskému úřadu Jihomoravského kraje se sídlem v Brně, Žerotínovo nám. 3/5 podáním učiněným u Městského úřadu v Kyjově. Odvolání se podává v počtu 2 stejnopisů.

*Otisk úředního razítka*



### **Toto rozhodnutí obdrží :**

#### *a) účastníci řízení:*

- MND a.s., Úprkova 807/6, 695 01 Hodonín (IČ: 28483006) (DS)
- Lesy České republiky, s. p., Přemyslova 1106, 501 68 Hradec Králové (LČR, s.p., LZ Židlochovice, Tyršova 1, 667 01 Židlochovice (IČ: 42196451)) (DS)

#### *b) ostatní na vědomí:*

*(po nabytí právní moci)*

- Celní úřad pro Jihomoravský kraj, Koliště 17, 602 00 Brno (DS)
- MěÚ Kyjov, OŽPÚP – lesní hospodářství (spis 1x)

### **Plán rekultivace pozemku dočasně odňatého z pozemků určených k plnění funkce lesa (Ždánice Žd 27):**

Dotčené území (dočasně odňatá plocha sondy) bude rekultivována společností MND, a.s. podle následujícího typového postupu:

Po likvidaci vlastní sondy včetně přípojek k sondě a těžební technologie, bude dotčené území rekultivováno podle zákona č. 289/1995 Sb., o lesích a dle vyhlášky č. 77/1996 Sb. Časový průběh jednotlivých činností bude analogický s níže uvedeným popisem.

#### **Technická rekultivace**

1. Odvoz silničních panelů a podsypového materiálu z pracovní plochy u sond na středisko Ždánice příp. na jinou vhodnou skládku.
2. Betonový sklep sond bude v případě znečištění ropnými látkami očištěn propařovacím agregátem. Znečištěná voda ze sklepa sondy bude likvidována na vhodné odvodňovací stanici.
3. Betonový sklep a základy budou mechanicky narušeny a odvezeny na skládku, příp. k drcení a recyklaci. Přitom budou vysbírány všechny kameny, odvezen štěrk a další materiál.
4. V případě, že zemina v okolí sondy bude znečištěna ropnými látkami, bude veškerá znečištěná zemina odstraněna.
5. Odvezená zemina a beton budou nahrazeny čistou nezávadnou zeminou. Zástupce LZ bude přizván ke kontrole provedených prací před navážením zeminy.
6. Terénní úpravy pozemku se provedou tak, aby plocha byla uvedena do původního stavu a navazovala plynule na okolní terén, příp. byla upravena dle požadavku zástupce vlastníka.
7. Lesní cesty a prostory využívané investorem pro účely stavby uvede do původního stavu.
8. Při provádění prací je nutno dbát, aby nebyla ohrožena bezpečnost a zdraví osob, nebyla znečištěna povrchová a podzemní voda a nedošlo k poškození okolních porostů.

#### **Biologická rekultivace**

Po řádném provedení technické rekultivace bude provedena biologická rekultivace. Tato slouží k obnovení biologické aktivity půdy a doplnění minerálních látek v půdě. Biologickou rekultivaci zajistí investor po dohodě s vlastníkem ev. uživatelem, dle platných právních předpisů.

#### **Časový harmonogram prací**

Technická rekultivace může probíhat během celého roku. Zemní práce se budou provádět za vhodných klimatických podmínek. Technická rekultivace plochy sondy bude ukončena do termínu ukončení dočasně odnětí z PUPFL, tzn. do 31. 12. 2049. Termín biologické rekultivace zajistí investor po dohodě s vlastníkem PUPFL, resp. jeho uživatelem ve smyslu platných právních předpisů, zejména zákona č. 289/1995 Sb. o lesích a o změně a doplnění některých zákonů v aktuálním znění.

## Doložka konverze na žádost do dokumentu v listinné podobě

Tento dokument v listinné podobě, který vznikl pod pořadovým číslem 141339861-46996-210902153631 převedením z dokumentu obsaženého v datové zprávě, skládajícího se z 5 listů, se shoduje s obsahem dokumentu, jehož převedením vznikl.

Autorizovanou konverzi dokumentu se nepotvrzuje správnost a pravdivost údajů obsažených v dokumentu a jejich soulad s právními předpisy.

Obsah předložené datové zprávy k provedení autorizované konverze byl ve shodě se záznamy Informačního systému datových schránek. Tato datová zpráva s číslem 943046912 byla systémem přenesena dne 01.09.2021 v 15:15:29. Platnost datové zprávy byla ověřena dne 02.09.2021 v 15:36:46. Datová zpráva byla opatřena elektronickou značkou, zaručenou elektronickou pečeti založenou na certifikátu pro elektronickou pečeť vydaném kvalifikovaným poskytovatelem služeb vytvářejících důvěru, nebo uznávanou elektronickou pečeti. Údaje o elektronické značce nebo pečeti: číslo certifikátu 01 55 C7 24, certifikát byl vydán PostSignum Qualified CA 4, Česká pošta, s.p. pro Informační systém datových schránek - produkční prostředí Ministerstvo vnitra České republiky. Elektronická značka nebo pečeť byla označena časovým razítkem. Datum a čas 02.09.2021 08:31:56, číslo kvalifikovaného časového razítka nebo kvalifikovaného elektronického časového razítka 01 40 71 FF, časové razítko bylo vydáno PostSignum Qualified CA 5, Česká pošta, s.p..

Odesilající datová schránka:

Název: Město Kyjov

Adresa: Masarykovo náměstí 30/1, 69701 Kyjov, CZ

ID datové schránky: f28bdah

Typ uživatele: Nejistěno

Vstupní dokument obsažený v datové zprávě byl podepsán kvalifikovaným elektronickým podpisem a platnost kvalifikovaného elektronického podpisu byla ověřena dne 02.09.2021 v 15:37:00. Kvalifikovaný elektronický podpis byl sledán platným (dokument nebyl změněn) a ověření platnosti kvalifikovaného certifikátu pro elektronický podpis bylo provedeno vůči zveřejněnému seznamu zneplatněných certifikátů vydanému k datu 02.09.2021 14:32:53. Údaje o kvalifikovaném elektronickém podpisu: číslo kvalifikovaného certifikátu pro elektronický podpis 01 56 68 17, kvalifikovaný certifikát pro elektronický podpis byl vydán kvalifikovaným poskytovatelem služeb vytvářejících důvěru PostSignum Qualified CA 4, Česká pošta, s.p. pro podepisující osobu [redacted] vedoucí odborů, Odbor životního prostředí a územního plánování, 375, Město Kyjov. Uznávaný elektronický podpis byl označen platným kvalifikovaným časovým razítkem nebo kvalifikovaným elektronickým časovým razítkem vydaným kvalifikovaným poskytovatelem. Platnost časového razítka byla ověřena dne 02.09.2021 v 15:37:00. Údaje o časovém razítku: datum a čas 31.08.2021 11:45:01, číslo kvalifikovaného certifikátu pro časové razítko 01 40 71 A1, časové razítko bylo vydáno kvalifikovaným poskytovatelem PostSignum Qualified CA 5, Česká pošta, s.p..

Vystavil: [redacted]

Pracoviště: [redacted]

V Bučovicích dne 02.09.2021

Jméno, příjmení a podpis osoby, která autorizovanou konverzi dokumentu provedla:

BLANKA SURALOVA

Otisk úředního razítka: [redacted]



141339861-46996-210902153631

Poznámka:

Kontrolu této doložky  
<https://www.czechpost.cz>

ci doložek přístupné způsobem umožňujícím dálkový přístup na adrese

**Městský úřad Kyjov**  
**Odbor životního prostředí a územního plánování**

Masarykovo nám. 30, 697 01 Kyjov, pracoviště Masarykovo nám. 1

te

Č.j.: OŽPÚP104545/21/401  
spis. značka: OŽPÚP/20394/2021/401  
ukládací znak: 221.1.5  
skart. znak: A/5  
Vyřizuje:

Kyjov 10. listopadu 2021

<b>Městský úřad Kyjov</b>	
Toto rozhodnutí nabylo právní moci	
dne	2. 12. 2021
je vykonatelné dne	1. 1. 2022
dne	2. 12. 2021 podpis
- 3 -	

## ROZHODNUTÍ

Účastníci řízení:

- MND a.s., Úprkova 807/6, 695 01 Hodonín (IČ: 28483006)
- Lesy České republiky, s.p., Přemyslova 1106/19, 501 68 Hradec Králové (LČR, s.p., LZ Židlochovice, Tyršova 1, 667 01 Židlochovice (IČ: 42196451))

Městský úřad Kyjov, odbor životního prostředí a územního plánování, jako orgán státní správy lesů, příslušný podle ust. § 66 odst. 1 zákona č. 128/2000 Sb., o obcích, v platném znění, dle ust. § 47 odst. 1 písm. a), ust. § 48 odst. 1 písm. d) zákona č. 289/1995 Sb., o lesích a o změně a doplnění některých zákonů (lesní zákon), v souladu se zákonem č. 500/2004 Sb., správní řád,

### 1. povoluje

podle ustanovení § 13 odst. 1 lesního zákona

**dočasné odnětí pozemku plnění funkcí lesa**

**od 1. 1. 2022 do 31. 12. 2049**

pozemku (části) p.č. KN 2633/1 v k.ú. Ždánice o výměře 0,3041 ha

žadatelé, tj. společnosti MND a.s., Úprkova 807/6, 695 01 Hodonín (IČ: 28483006) pro plochu sondy Ždánice 47.

Pro určení předmětné části pozemku p.č. KN 2633/1 v k.ú. Ždánice je směrodatný zakres dle listiny „Evidenční údaje o pozemcích“, potvrzené

spodařit s majetkem státu přísluší Lesům České republiky, s.p., Přemyslova 1106/19, 501 68 Hradec Králové (LČR, s.p., LZ Židlochovice, Tyršova 1, 667 01 Židlochovice (IČ: 42196451)), LV č. 2130 pro k.ú. Ždánice.

Digitálně podepsal  
Datum: 12.11.2021 14:47:12 +01:00

## 2. stanovuje

podle ustanovení § 16 odst. 2 písm. f) lesního zákona žadateli tyto

### **podmínky v zájmu ochrany pozemků určených k plnění funkcí lesa:**

- a) dodržovat základní povinnosti ochrany pozemků určených k plnění funkcí lesa uvedené v § 13 lesního zákona,
- b) řádně vytyčit a vyznačit hranice pozemků nebo jejich částí odňatých plnění funkcí lesa,
- c) přilehlé pozemky určené k plnění funkcí lesa nebudou ani částečně využívány k dočasnému ukládání stavebních materiálů a otáčení těžké mechanizace,
- d) činnost provádět tak, aby nedošlo k poškození okolních lesních porostů s využitím technologií minimalizující dopady na životní prostředí,
- e) při vzniku případných škod na lese bezprostředně činit potřebná opatření k jejich minimalizaci,
- f) respektovat vyjádření LČR, s.p., LZ Židlochovice, Tyršova 1, 667 01 Židlochovice k odnětí PUPFL č.j.: LCR004/002244/2021 ze dne 12. 7. 2021.

## 3. stanovuje

podle ustanovení § 17 odst. 1, § 18 odst. 1 lesního zákona

### **poplatek za odnětí**

který je povinen žadatel, tj. společnost **MND a.s., Úprkova 807/6, 695 01 Hodonín (IČ: 28483006)**, zaplatit u dočasného odnětí v roční výši **1 134,55 Kč** – slovy: **jedentisícotřicetčtyři koruny české, padesátpět haléřů**, která je po nabytí právní moci tohoto rozhodnutí splatná do 31. 12. každého roku, v němž odnětí trvá, tj. **v období 1/2022 – 12/2049**.

Poplatek se platí na účet Celního úřadu pro Jihomoravský kraj, Koliště 17, 602 00 Brno, na číslo účtu 8758 – 17721621/0710, var. symbol 28483006.

konstantní symbol – bezhotovostní platby: 1148

konstantní symbol – platby poštovní poukázkou: 1149

Příjemci poplatku jsou:

- a) Státní fond životního prostředí ve výši 60 % z poplatku
- b) Město Ždánice, v jehož katastrálním území došlo k odnětí, ve výši 40 % z poplatku.

## 4. schvaluje

podle ustanovení § 16 odst. 2 písm. c) lesního zákona

plán rekultivace pozemků dočasně odňatých z pozemků určených k plnění funkcí lesa, který je nedílnou součástí tohoto rozhodnutí (viz. příloha č. 1 tohoto rozhodnutí).

## O d ů v o d n ě n í

Rozhodnutí o odnětí pozemků plnění funkcí lesa je výjimkou ze zákazu využívat tyto pozemky k jiným účelům (ustanovení § 13 odst. 1 lesního zákona).

Doručeným podáním, čímž bylo dle ustanovení § 44 správního řádu zahájeno řízení o žádosti, navrhla společnost MND, a.s., Úprkova 807/6, 695 01 Hodonín (IČ: 28483006) vydání rozhodnutí o dočasném odnětí části pozemku p.č. KN 2633/1 v k.ú. Ždánice o výměře 0,3041 ha pro plochu sondy Ždánice 47.

Vlastníkem pozemku p.č. KN 2633/1 v k.ú. Ždánice je Česká republika, právo hospodařit s majetkem státu přísluší Lesům České republiky, s.p., Přemyslova 1106/19, 501 68 Hradec Králové (LČR, s.p., LZ Židlochovice, Tyršova 1, 667 01 Židlochovice (IČ: 42196451)), LV č. 2130 pro k.ú. Ždánice.

Žádost byla doložena všemi náležitostmi podle vyhlášky č. 77/1996 Sb., o náležitostech žádosti o odnětí nebo omezení a o podrobnostech o ochraně pozemků určených k plnění funkcí lesa, tj. mimo jiné i souhlasem subjektu, který má právo hospodařit s majetkem státu (Lesy České republiky, s.p., Přemyslova 1106/19, 501 68 Nový Hradec Králové (LČR, s.p., LZ Židlochovice, Tyršova 1, 667 01 Židlochovice)) a současně vykonává funkci odborného lesního hospodáře.

Správní orgán má pro předmětné správní řízení k dispozici kromě vlastní žádosti tyto podklady: vyjádření LČR, s.p., LZ Židlochovice, situační zákres, výpočet výše újmy nebo škody, výpočet poplatku za odnětí, výpis z KN, evidenční údaje o pozemcích.

Platnost rozhodnutí o dočasném odnětí PUPFL zaniká podle ustanovení § 16 odst. 5 písm. a) lesního zákona uplynutím doby, na kterou bylo rozhodnutí vydáno. Případnou žádost o prodloužení doby platnosti rozhodnutí je nutno podat orgánu státní správy lesů, který rozhodnutí vydal, před uplynutím doby platnosti.

Na základě zhodnocení předložených podkladů a dle místních znalostí dospěl Městský úřad Kyjov, odbor životního prostředí a územního plánování k závěru, že požadavek na dočasné odnětí částí pozemků plnění funkcí lesa pro plochu sondy Ždánice 47 je ekonomicky a společensky důvodný a nebude mít další jiné negativní důsledky na plnění funkcí lesa.

Výše poplatku za dočasné odnětí pozemků plnění funkcí lesa byla stanovena podle vzorce I uvedeného v příloze k lesnímu zákonu s použitím průměrné ceny dřeva stanovené Ministerstvem zemědělství pro rok 2021 ve výši 423 Kč.

$$OLP = PP \cdot CD \cdot f \text{ (Kč ha}^{-1}\text{)}$$

OLP - *poplatek za odnětí lesních pozemků,*

PP - *průměrná roční potenciální produkce lesů v ČR = 6,3 m<sup>3</sup> ha<sup>-1</sup>,*


CD - *průměrná cena dřeva na odvozním místě pro rok 2021 = 423,- Kč/m<sup>3</sup>,*

f - *faktor ekologické váhy lesa – les hospodářský = 1,4*

$$OLP = 6,3 \cdot 423 \cdot 1,4 = 3\,730,86 \text{ (Kč/ha/rok)} \cdot 0,3041 \text{ ha} = 1\,134,55 \text{ Kč/rok}$$

## Poučení

Proti tomuto rozhodnutí může účastník řízení podat podle ustanovení § 81 odst. 1 správního řádu odvolání, ve kterém se uvede v jakém rozsahu se rozhodnutí napadá a dále namítaný rozpor s právními předpisy nebo nesprávnost rozhodnutí nebo řízení, jež mu předcházelo, ve lhůtě 15 dnů ode dne jeho oznámení ke Krajskému úřadu Jihomoravského kraje se sídlem v Brně, Žerotínovo nám. 3/5 podáním učiněným u Městského úřadu v Kyjově. Odvolání se podává v počtu 2 stejnopisů.



### Toto rozhodnutí obdrží:

#### a) účastníci řízení:

- MND a.s., Úprkova 807/6, 695 01 Hodonín (IČ: 28483006) (DS)
- Lesy České republiky, s. p., Přemyslova 1106, 501 68 Hradec Králové (LČR, s.p., LZ Židlochovice, Tyršova 1, 667 01 Židlochovice (IČ: 42196451) (DS)

#### b) ostatní na vědomí:

(po nabytí právní moci)

- Celní úřad pro Jihomoravský kraj, Koliště 17, 602 00 Brno (DS)
- MěÚ Kyjov, OŽPÚP – lesní hospodářství (spis 1x)

## **Plán rekultivace pozemků dočasně odňatých z pozemků určených k plnění funkcí lesa**

Dotčené území (dočasně odňaté plochy sond) budou rekultivovány společností MND, a.s. podle následujícího typového postupu:

Po likvidaci vlastních sond včetně přípojek k sondám a těžební technologie, bude dotčené území rekultivováno podle zákona č. 289/1995 Sb., o lesích a dle vyhlášky č. 77/1996 Sb. Časový průběh jednotlivých činností bude analogický s níže uvedeným popisem.

### **Technická rekultivace**

1. Odvoz silničních panelů a podsypového materiálu z pracovní plochy u sond na středisko Ždánice, příp. na jinou vhodnou skládku.
2. Betonový sklep sond bude v případě znečištění ropnými látkami očištěn propařovacím agregátem. Znečištěná voda ze sklepa sondy bude likvidována na vhodné odvodňovací stanici.
3. Betonový sklep a základy budou mechanicky narušeny a odvezeny na skládku, příp. k drcení a recyklaci. Přitom budou vysbírány všechny kameny, odvezen šterk a další materiál.
4. V případě, že zemina v okolí sondy bude znečištěna ropnými látkami, bude veškerá znečištěná zemina odstraněna.
5. Odvezená zemina a beton budou nahrazeny čistou nezávadnou zeminou. Zástupce LZ bude přizván ke kontrole provedených prací před navážením zeminy.
6. Terénní úpravy pozemku se provedou tak, aby plocha byla uvedena do původního stavu a navazovala plynule na okolní terén, příp. byla upravena dle požadavku zástupce vlastníka.
7. Lesní cesty a prostory využívané investorem pro účely stavby uvede do původního stavu.
8. Při provádění prací je nutno dbát, aby nebyla ohrožena bezpečnost a zdraví osob, nebyla znečištěna povrchová a podzemní voda a nedošlo k poškození okolních porostů.

### **Biologická rekultivace**

Po řádném provedení technické rekultivace bude provedena biologická rekultivace. Tato slouží k obnovení biologické aktivity půdy a doplnění minerálních látek v půdě. Biologickou rekultivaci zajistí investor po dohodě s vlastníkem, ev. uživatelem, dle platných právních předpisů.

### **Časový harmonogram prací**

Technická rekultivace může probíhat během celého roku. Zemní práce se budou provádět za vhodných klimatických podmínek. Technická rekultivace ploch sond bude ukončena do termínu ukončení dočasného odnětí z PUPFL, tzn. do 31. 12. 2049. Termín biologické rekultivace zajistí investor po dohodě s vlastníkem PUPFL, resp. jeho uživatelem ve smyslu platných právních předpisů, zejména zákona č. 289/1995 Sb. o lesích a o změně a doplnění některých zákonů v aktuálním znění.

## Doložka konverze na žádost do dokumentu v listinné podobě

Tento dokument v listinné podobě, který vznikl pod pořadovým číslem **143538905-202017** převedením z dokumentu obsaženého v datové zprávě, skládajícího se z **5** listů, se shoduje s dokumentem, jehož převedením vznikl.

Autorizovanou konverzí dokumentu se nepotvrzuje správnost a pravdivost údajů obsažených v jehož jejich soulad s právními předpisy.

Obsah předložené datové zprávy k provedení autorizované konverze byl ve shodě se záznamy Informačního systému datových schránek. Tato datová zpráva s číslem 967521392 byla systémem přenesena dne 15.11.2021 v 10:25:58. Platnost datové zprávy byla ověřena dne 23.11.2021 v 12:53:52. Datová zpráva byla opatřena elektronickou značkou, zaručenou elektronickou pečeti založenou na certifikátu pro elektronickou pečeť vydaném kvalifikovaným poskytovatelem služeb vytvářejících důvěru, nebo uznávanou elektronickou pečeti. Údaje o elektronické značce nebo pečeti: číslo certifikátu **01 55 C7 24**, certifikát byl vydán **PostSignum Qualified CA 4, Česká pošta, s.p. pro Informační systém datových schránek - produkční prostředí Ministerstvo vnitra České republiky**. Elektronická značka nebo pečeť byla označena časovým razítkem. Datum a čas **15.11.2021 13:04:16**, číslo kvalifikovaného časového razítka nebo kvalifikovaného elektronického časového razítka **01 40 72 07**, časové razítko bylo vydáno **PostSignum Qualified CA 5, Česká pošta, s.p.**

Odesílající datová schránka:

Název: Město Kyjov

Adresa: Masarykovo náměstí 30/1, 69701 Kyjov, CZ

ID datové schránky: f28bdah

Typ uživatele: Nezcizštěno

Vstupní dokument obsažený v datové zprávě byl podepsán kvalifikovaným elektronickým podpisem a platnost kvalifikovaného elektronického podpisu byla ověřena dne 23.11.2021 v 12:53:56. Kvalifikovaný elektronický podpis byl shledán platným (dokument nebyl změněn) a ověření platnosti kvalifikovaného certifikátu pro elektronický podpis bylo provedeno vůči zveřejněnému seznamu zneplatněných certifikátů vydanému k datu 23.11.2021 11:49:11. Údaje o kvalifikovaném elektronickém podpisu: číslo kvalifikovaného certifikátu pro elektronický podpis **01 52 2A 7E**, kvalifikovaný certifikát pro elektronický podpis byl vydán kvalifikovaným poskytovatelem služeb vytvářejících důvěru **PostSignum Qualified CA 4, Česká pošta, s.p. pro podepisující osobu [redacted] ferent vodního hospodářství, Odbor životního prostředí a územního plánování, 380, Město Kyjov**. Uznávaný elektronický podpis byl označen platným kvalifikovaným časovým razítkem nebo kvalifikovaným elektronickým časovým razítkem vydaným kvalifikovaným poskytovatelem. Platnost časového razítka byla ověřena dne 23.11.2021 v 12:53:56. Údaje o časovém razítku: datum a čas **12.11.2021 14:47:21**, číslo kvalifikovaného certifikátu pro časové razítko **01 40 72 05**, časové razítko bylo vydáno kvalifikovaným poskytovatelem **PostSignum Qualified CA 5, Česká pošta, s.p.**

Vystavil: [redacted]

Pracoviště: [redacted]

dne **23.11.2021**

[redacted] která autorizovanou konverzi dokumentu provedla:



143538905-202017-211123125341

**Městský úřad Kyjov**  
Toto rozhodnutí nabylo právní moci  
dne 10.9.2021  
a je vykonatelné dne  
dne 1.10.2021  
-3

**Městský úřad Kyjov**  
**Odbor životního prostředí a územního plánování**

Masarykovo nám. 30, 697 01 Kyjov, pracoviště Masarykovo nám. 1

Č.j.: **OŽPÚP79213/21/291**  
spis. značka: OŽPÚP/16142/2021/291  
ukládací znak: 221.1.5

Kyjov 9. září 2021

## ROZHODNUTÍ

Účastníci řízení:

- MND a.s., Úprkova 807/6, 695 01 Hodonín (IČ: 28483006)
- Lesy České republiky, s.p., Přemyslova 1106/19, 501 68 Hradec Králové (LČR, s.p., LZ Židlochovice, Tyršova 1, 667 01 Židlochovice (IČ: 42196451))

Městský úřad Kyjov, odbor životního prostředí a územního plánování, jako orgán státní správy lesů, příslušný podle ust. § 66 odst. 1 zákona č. 128/2000 Sb., o obcích, v platném znění, dle ust. § 47 odst. 1 písm. a), ust. § 48 odst. 1 písm. d) zákona č. 289/1995 Sb., o lesích a o změně a doplnění některých zákonů (lesní zákon), v souladu se zákonem č. 500/2004 Sb., správní řád,

### 1. povoluje

podle ustanovení § 13 odst. 1 lesního zákona

#### dočasné odnětí pozemků plnění funkcí lesa

od 1. 1. 2022 do 31. 12. 2049

pozemku (části) p.č. KN 2676/1 v k.ú. Ždánice o výměře 0,7257 ha (sondy Žd 25 a ŽD 191H)

žadatelé, tj. společnosti MND a.s., Úprkova 807/6, 695 01 Hodonín (IČ: 28483006) pro plochy sond Ždánice Žd 25 a ŽD 191H.

Pro určení předmětných částí pozemku p.č. KN 2676/1 v k.ú. Ždánice je směrodatný zákras dle listiny „Evidenční údaje o pozemcích“, potvrzené [redacted] úředně oprávněným zeměměřickým inženýrem dne 3. 2. 2014.

Strana 1 (celkem 5)

Rozhodnutí o dočasném odnětí (omezení) pozemků plnění funkcí lesa

Vlastníkem pozemku p.č. **KN 2676/1 v k.ú. Ždánice** je Česká republika, právo hospodařit s majetkem státu přísluší **Lesům České republiky, s.p., Přemyslova 1106/19, 501 68 Hradec Králové (LČR, s.p., LZ Židlochovice, Tyršova 1, 667 01 Židlochovice (IČ: 42196451)), LV č. 2130 pro k.ú. Ždánice.**

## **2. stanovuje**

podle ustanovení § 16 odst. 2 písm. f) lesního zákona žadatelé tyto

### **podmínky v zájmu ochrany pozemků určených k plnění funkcí lesa:**

- a) dodržovat základní povinnosti ochrany pozemků určených k plnění funkcí lesa uvedené v § 13 lesního zákona,
- b) řádně vytyčit a vyznačit hranice pozemku nebo jeho části odňaté plnění funkcí lesa,
- c) přilehlé pozemky určené k plnění funkcí lesa nebudou ani částečně využívány k dočasnému ukládání stavebních materiálů a otáčení těžké mechanizace,
- d) činnost provádět tak, aby nedošlo k poškození okolních lesních porostů s využitím technologií minimalizující dopady na životní prostředí,
- e) při vzniku případných škod na lese bezprostředně činit potřebná opatření k jejich minimalizaci,
- f) respektovat vyjádření LČR, s.p., LZ Židlochovice, Tyršova 1, 667 01 Židlochovice č.j.: LCR004/001523/2021 ze dne 13. 7. 2021.

## **3. stanovuje**

podle ustanovení § 17 odst. 1, § 18 odst. 1 lesního zákona

### **poplatek za odnětí**

který je povinen žadatel, tj. společnost **MND a.s., Úprkova 807/6, 695 01 Hodonín (IČ: 28483006)**, zaplatit u dočasného odnětí poplatek ve výši **2 707,49 Kč** – slovy: **dvatisícesedmsetsedm korun českých čtyřicetdevět haléřů** (roční poplatek za odnětí), který je po nabytí právní moci tohoto rozhodnutí splatný do 31. 12. každého roku, v němž odnětí trvá, tj. **v období 1/2022 – 12/2049.**

Poplatek se platí na účet Celního úřadu pro Jihomoravský kraj, Koliště 17, 602 00 Brno, na číslo účtu 8758 17721621/0710, var. symbol 28483006.

konstantní symbol -- bezhotovostní platby: 1148

konstantní symbol -- platby poštovní poukázkou: 1149

Příjemci poplatku jsou:

- a) Státní fond životního prostředí ve výši 60 % z poplatku
- b) Město Ždánice, v jehož katastrálním území došlo k odnětí, ve výši 40 % z poplatku

#### 4. s c h v a l u j e

podle ustanovení § 16 odst. 2 písm. c) lesního zákona

plán rekultivace částí pozemku dočasně odňatých z pozemků určených k plnění funkcí lesa s označením Ždánice Žd 25 a ŽD 191H, který je nedílnou součástí tohoto rozhodnutí (viz. příloha č. 1 tohoto rozhodnutí).

#### O d ů v o d n ě n í

Rozhodnutí o odnětí pozemků plnění funkcí lesa je výjimkou ze zákazu využívat tyto pozemky k jiným účelům (ustanovení § 13 odst. 1 lesního zákona).

Podáním ze dne 27. 8. 2021, čímž bylo dle ustanovení § 44 správního řádu zahájeno řízení o žádosti, navrhla společnost MND, a.s., Úprkova 807/6, 695 01 Hodonín (IČ: 28483006) vydání rozhodnutí o dočasném odnětí částí pozemku p.č. KN 2676/1 v k.ú. Ždánice o celkové výměře 0,7257 ha pro plochu sond Ždánice Žd 25 a ŽD 191H.

Vlastníkem pozemku p.č. KN 2676/1 v k.ú. Ždánice je Česká republika, právo hospodařit s majetkem státu přísluší Lesům České republiky, s.p., Přemyslova 1106/19, 501 68 Hradec Králové (LČR, s.p., LZ Židlochovice, Tyršova 1, 667 01 Židlochovice (IČ: 42196451)), LV č. 2130 pro k.ú. Ždánice.

Žádost byla doložena všemi náležitostmi podle vyhlášky č. 77/1996 Sb., o náležitostech žádosti o odnětí nebo omezení a o podrobnostech o ochraně pozemků určených k plnění funkcí lesa, tj. mimo jiné i souhlasem subjektu, který má právo hospodařit s majetkem státu (Lesy České republiky, s.p., Přemyslova 1106/19, 501 68 Nový Hradec Králové LZ Židlochovice, Tyršova 1, 667 01 Židlochovice (IČ: 42196451)) a současně vykonává funkci odborného lesního hospodáře.

Správní orgán má pro předmětné správní řízení k dispozici kromě vlastní žádosti tyto podklady: vyjádření LČR, s.p., LZ Židlochovice, situační zakres, informace o parcelách, evidenční údaje o pozemku, výpis z KN, znalecké posudky, tj. výpočet výše újmy nebo škody, výpočet poplatku za odnětí.

Platnost rozhodnutí o dočasném odnětí PUPFL zaniká podle ustanovení § 16 odst. 5 písm. a) lesního zákona uplynutím doby, na kterou bylo rozhodnutí vydáno. Případnou žádost o prodloužení doby platnosti rozhodnutí je nutno podat orgánu státní správy lesů, který rozhodnutí vydal, před uplynutím doby platnosti.

Na základě zhodnocení předložených podkladů a dle místních znalostí dospěl Městský úřad Kyjov, odbor životního prostředí a územního plánování k závěru, že požadavek na dočasné odnětí částí pozemku plnění funkcí lesa pro plochu sond Ždánice Žd 25 a ŽD 191H je ekonomicky a společensky důvodný a nebude mít další jiné negativní důsledky na plnění funkcí lesa.

Výše poplatku za dočasné odnětí pozemků plnění funkcí lesa byla stanovena podle vzorce I uvedeného v příloze k lesnímu zákonu s použitím průměrné ceny dřeva stanovené Ministerstvem zemědělství pro rok 2021 ve výši 423 Kč.

$OLP = PP \cdot CD \cdot f \text{ (Kč ha}^{-1}\text{)}$

OLP - poplatek za odnětí lesních pozemků,

PP - průměrná roční potenciální produkce lesů v ČR =  $6,3 \text{ m}^3 \text{ ha}^{-1}$ ,

CD - průměrná cena dřeva na odvozním místě pro rok 2021 =  $423,- \text{ Kč/m}^3$ ,

f - faktor ekologické váhy lesa les hospodářský = 1,4

$OLP = 6,3 \cdot 423 \cdot 1,4 = 3\,730,86 \text{ (Kč/ha/rok)} \cdot 0,7257 \text{ ha} = 2\,707,49 \text{ Kč/rok}$


Strana 3 (celkem 5)

Rozhodnutí o dočasném odnětí (omezení) pozemků plnění funkcí lesa

## Poučení

Proti tomuto rozhodnutí může účastník řízení podat podle ustanovení § 81 odst. 1 správního řádu odvolání, ve kterém se uvede v jakém rozsahu se rozhodnutí napadá a dále namítaný rozpor s právními předpisy nebo nesprávnost rozhodnutí nebo řízení, jež mu předcházelo, ve lhůtě 15 dnů ode dne jeho oznámení ke Krajskému úřadu Jihomoravského kraje se sídlem v Brně, Žerotínovo nám. 3/5 podáním učiněným u Městského úřadu v Kyjově. Odvolání se podává v počtu 2 stejnopisů.

*Otisk úředního razítka*

  
vedoucí odboru životního prostředí a územního plánování

### Toto rozhodnutí obdrží:

#### *a) účastníci řízení:*

- MND a.s., Úprkova 807/6, 695 01 Hodonín (IČ: 28483006) (DS)
- Lesy České republiky, s. p., Přemyslova 1106, 501 68 Hradec Králové (LČR, s.p., LZ Židlochovice, Tyršova 1, 667 01 Židlochovice (IČ: 42196451)) (DS)

#### *b) ostatní na vědomí:*

*(po nabytí právní moci)*

- Celní úřad pro Jihomoravský kraj, Koliště 17, 602 00 Brno (DS)
- MěÚ Kyjov, OŽPÚP – lesní hospodářství (spis 1x)

**Plán rekultivace částí pozemku dočasně odňatých z pozemků určených k plnění funkcí lesa (Ždánice Žd 25, 191H):**

Dotčené území (dočasně odňaté plochy sond) budou rekultivovány společností MND, a.s. podle následujícího typového postupu:

Po likvidaci vlastních sond včetně přípojek k sondám a těžební technologie, bude dotčené území rekultivováno podle zákona č. 289/1995 Sb., o lesích a dle vyhlášky č. 77/1996 Sb. Časový průběh jednotlivých činností bude analogický s níže uvedeným popisem.

**Technická rekultivace**

1. Odvoz silničních panelů a podsypového materiálu z pracovní plochy u sond na středisko Ždánice příp. na jinou vhodnou skládku.
2. Betonový sklep sond bude v případě znečištění ropnými látkami očištěn propařovacím agregátem. Znečištěná voda ze sklepa sondy bude likvidována na vhodné odvodňovací stanici.
3. Betonový sklep a základy budou mechanicky narušeny a odvezeny na skládku, příp. k drení a recyklaci. Přitom budou vysbírány všechny kameny, odvezen štěrk a další materiál.
4. V případě, že zemina v okolí sondy bude znečištěna ropnými látkami, bude veškerá znečištěná zemina odstraněna.
5. Odvezená zemina a beton budou nahrazeny čistou nezávadnou zeminou. Zástupce LZ bude přizván ke kontrole provedených prací před navážením zeminy.
6. Terénní úpravy pozemku se provedou tak, aby plocha byla uvedena do původního stavu a navazovala plynule na okolní terén, příp. byla upravena dle požadavku zástupce vlastníka.
7. Lesní cesty a prostory využívané investorem pro účely stavby uvede do původního stavu.
8. Při provádění prací je nutno dbát, aby nebyla ohrožena bezpečnost a zdraví osob, nebyla znečištěna povrchová a podzemní voda a nedošlo k poškození okolních porostů.

**Biologická rekultivace**

Po řádném provedení technické rekultivace bude provedena biologická rekultivace. Tato slouží k obnovení biologické aktivity půdy a doplnění minerálních látek v půdě. Biologickou rekultivaci zajistí investor po dohodě s vlastníkem ev. uživatelem, dle platných právních předpisů.

**Časový harmonogram prací**

Technická rekultivace může probíhat během celého roku. Zemní práce se budou provádět za vhodných klimatických podmínek. Technická rekultivace plochy sondy bude ukončena do termínu ukončení dočasněho odnětí z PUPFL, tzn. do 31. 12. 2049. Termín biologické rekultivace zajistí investor po dohodě s vlastníkem PUPFL, resp. jeho uživatelem ve smyslu platných právních předpisů, zejména zákona č. 289/1995 Sb. o lesích a o změně a doplnění některých zákonů v aktuálním znění.

## Doložka konverze na žádost do dokumentu v listinné podobě

Tento dokument v listinné podobě, který vznikl pod pořadovým číslem 141605376-46996-210914105040 převedením z dokumentu obsaženého v datové zprávě, skládajícího se z 5 listů, se shoduje s obsahem dokumentu, jehož převedením vznikl.

Autorizovanou konverzí dokumentu se nepotvrzuje správnost a pravdivost údajů obsažených v dokumentu a jejich soulad s právními předpisy.

Obsah předložené datové zprávy k provedení autorizované konverze byl ve shodě se záznamy Informačního systému datových schránek. Tato datová zpráva s číslem 946068703 byla systémem přenesena dne 10.09.2021 v 10:39:51. Platnost datové zprávy byla ověřena dne 14.09.2021 v 10:50:53. Datová zpráva byla opatřena elektronickou značkou, zaručenou elektronickou pečeti založenou na certifikátu pro elektronickou pečeť vydaném kvalifikovaným poskytovatelem služeb vytvářejících důvěru, nebo uznávanou elektronickou pečeti. Údaje o elektronické značce nebo pečeti: číslo certifikátu 01 55 C7 24, certifikát byl vydán PostSignum Qualified CA 4, Česká pošta, s.p. pro Informační systém datových schránek - produkční prostředí Ministerstvo vnitra České republiky. Elektronická značka nebo pečeť byla označena časovým razítkem. Datum a čas 13.09.2021 08:32:27, číslo kvalifikovaného časového razítka nebo kvalifikovaného elektronického časového razítka 01 40 71 A4, časové razítko bylo vydáno PostSignum Qualified CA 5, Česká pošta, s.p..

Odesilající datová schránka:

Název: Město Kyjov

Adresa: Masarykovo náměstí 30/1, 69701 Kyjov, CZ

ID datové schránky: f28bdah

Typ uživatele: Nežjištěno

Vstupní dokument obsažený v datové zprávě byl podepsán kvalifikovaným elektronickým podpisem a platnost kvalifikovaného elektronického podpisu byla ověřena dne 14.09.2021 v 10:51:06. Kvalifikovaný elektronický podpis byl shledán platným (dokument nebyl změněn) a ověření platnosti kvalifikovaného certifikátu pro elektronický podpis bylo provedeno vůči zveřejněnému seznamu zneplatněných certifikátů vydanému k datu 14.09.2021 09:57:53. Údaje o kvalifikovaném elektronickém podpisu: číslo kvalifikovaného certifikátu pro elektronický podpis 01 56 68 17, kvalifikovaný certifikát pro elektronický podpis byl vydán kvalifikovaným poskytovatelem služeb vytvářejících důvěru PostSignum Qualified CA 4, Česká pošta, s.p. pro podepisující osobu [redacted] vedoucí odboru, Odbor životního prostředí a územního plánování, 375, Město Kyjov. Uznávaný elektronický podpis byl označen platným kvalifikovaným časovým razítkem nebo kvalifikovaným elektronickým časovým razítkem vydaným kvalifikovaným poskytovatelem. Platnost časového razítka byla ověřena dne 14.09.2021 v 10:51:06. Údaje o časovém razítku: datum a čas 10.09.2021 08:22:36, číslo kvalifikovaného certifikátu pro časové razítko 01 40 71 A1, časové razítko bylo vydáno kvalifikovaným poskytovatelem PostSignum Qualified CA 5, Česká pošta, s.p..

Vystavil: Pospíšilová Jana - notářka

zovanou konverzi dokumentu prove



141605376-46996-210914105040

Kontrolu této doložky lze provést v centrální evidenci doložek přístupně způsobem umožňujícím dálkový přístup na adrese <https://www.czechpoint.cz/overovacidolozky>.

**Městský úřad Kyjov**  
**Odbor životního prostředí a územního plánování**

Masarykovo nám. 30, 697 01 Kyjov, pracoviště Masarykovo nám. 1

Č.j.: OŽPÚP133107/20/291  
spis. značka: OŽPÚP/31893/2020/291  
ukládací znak: 221.1.5

Kyjov 7. října 2020

<b>Městský úřad Kyjov</b>	
Toto rozhodnutí nabylo právní moci	
dne	24. 10. 2020
a je vykonatelné dne	1.
dne	26. 10. 2020 podpis
- 3 -	

## ROZHODNUTÍ

Účastníci řízení:

- MND a.s., Úprkova 807/6, 695 01 Hodonín (IČ: 28483006)
- Lesy České republiky, s.p., Přemyslova 1106/19, 501 68 Hradec Králové (LČR, s.p., LZ Židlochovice, Tyršova 1, 667 01 Židlochovice (IČ: 42196451))

Městský úřad Kyjov, odbor životního prostředí a územního plánování, jako orgán státní správy lesů, příslušný podle ust. § 66 odst. 1 zákona č. 128/2000 Sb., o obcích, v platném znění, dle ust. § 47 odst. 1 písm. a), ust. § 48 odst. 1 písm. d) zákona č. 289/1995 Sb., o lesích a o změně a doplnění některých zákonů (lesní zákon), v souladu se zákonem č. 500/2004 Sb., správní řád,

### 1. povoluje

podle ustanovení § 13 odst. 1 lesního zákona

**dočasné odnětí pozemků plnění funkcí lesa**

**od 1. 1. 2021 do 31. 12. 2049**

pozemků (částí) p.č. **KN 2676/1 v k.ú. Ždánice o výměře 0,5719 ha (Žd 141, 157H, 190H)**  
**KN 2631 v k.ú. Ždánice o výměře 0,0950 ha (Žd 155)**

žadatelé, tj. společnosti **MND a.s., Úprkova 807/6, 695 01 Hodonín (IČ: 28483006)** pro plochy sond **Ždánice Žd 141, Žd 157H, Žd 190H a Žd 155.**

Pro určení předmětné části pozemků p.č. **KN 2676/1 a KN 2631 v k.ú. Ždánice** je směrodatný zakres dle listiny „Evidenční údaje o pozemcích“, potvrzené [redacted] úředně oprávněným zeměměřickým inženýrem.

Strana 1 (celkem 5)

Rozhodnutí o dočasném odnětí (omezení) pozemků plnění funkcí lesa

Vlastníkem pozemků p.č. **KN 2676/1 a KN 2631 v k.ú. Ždánice** je Česká republika, právo hospodařit s majetkem státu přísluší **Lesům České republiky, s.p., Přemyslova 1106/19, 501 68 Hradec Králové (LČR, s.p., LZ Židlochovice, Tyršova 1, 667 01 Židlochovice (IČ: 42196451)), LV č. 2130 pro k.ú. Ždánice.**

## **2. stanovuje**

podle ustanovení § 16 odst. 2 písm. f) lesního zákona žadateli tyto

### **podmínky v zájmu ochrany pozemků určených k plnění funkcí lesa:**

- a) dodržovat základní povinnosti ochrany pozemků určených k plnění funkcí lesa uvedené v § 13 lesního zákona,
- b) řádně vytyčit a vyznačit hranice pozemků nebo jejich částí odňatých plnění funkcí lesa,
- c) přilehlé pozemky určené k plnění funkcí lesa nebudou ani částečně využívány k dočasnému ukládání stavebních materiálů a otáčení těžké mechanizace,
- d) činnost provádět tak, aby nedošlo k poškození okolních lesních porostů s využitím technologií minimalizující dopady na životní prostředí,
- e) při vzniku případných škod na lese bezprostředně činit potřebná opatření k jejich minimalizaci,
- f) respektovat vyjádření LČR, s.p., LZ Židlochovice, Tyršova 1, 667 01 Židlochovice č.j.: LCR004/005738/2020 ze dne 27. 4. 2020.

## **3. stanovuje**

podle ustanovení § 17 odst. 1, § 18 odst. 1 lesního zákona

### **poplatek za odnětí**

který je povinen žadatel, tj. společnost **MND a.s., Úprkova 807/6, 695 01 Hodonín (IČ: 28483006)**, zaplatit u dočasného odnětí poplatek ve výši **3 406,00 Kč** – slovy: **třítisícečtyřistašestkorunčeských** (roční poplatek za odnětí), který je po nabytí právní moci tohoto rozhodnutí splatný do 31. 12. každého roku, v němž odnětí trvá, tj. **v období 1/2021 – 12/2049**.

Poplatek se platí na účet Celního úřadu pro Jihomoravský kraj, Koliště 17, 602 00 Brno, na číslo účtu 8758 – 17721621/0710, var. symbol 28483006.

konstantní symbol – bezhotovostní platby: 1148

konstantní symbol – platby poštovní poukázkou: 1149

Příjemci poplatku jsou:

- a) Státní fond životního prostředí ve výši 60 % z poplatku
- b) Město Ždánice, v jehož katastrálním území došlo k odnětí, ve výši 40 % z poplatku.

#### 4. s c h v a l u j e

podle ustanovení § 16 odst. 2 písm. c) lesního zákona

plán rekultivace pozemků dočasně odňatých z pozemků určených k plnění funkcí lesa, který je nedílnou součástí tohoto rozhodnutí (viz. příloha č. 1 tohoto rozhodnutí).

#### O d ů v o d n ě n í

Rozhodnutí o odnětí pozemků plnění funkcí lesa je výjimkou ze zákazu využívat tyto pozemky k jiným účelům (ustanovení § 13 odst. 1 lesního zákona).

Podáním ze dne 24. 9. 2020, čímž bylo dle ustanovení § 44 správního řádu zahájeno řízení o žádosti, navrhla společnost MND, a.s., Úprkova 807/6, 695 01 Hodonín (IČ: 28483006) vydání rozhodnutí o dočasném odnětí částí pozemků p.č. KN 2676/1 a KN 2631 v k.ú. Ždánice o celkové výměře 0,6669 ha pro plochy sond Ždánice Žd 141, Žd 157H, Žd 190H a Žd 155.

Vlastníkem pozemků p.č. KN 2676/1 a KN 2631 v k.ú. Ždánice je Česká republika, právo hospodařit s majetkem státu přísluší Lesům České republiky, s.p., Přemyslova 1106/19, 501 68 Hradec Králové (LČR, s.p., LZ Židlochovice, Tyršova 1, 667 01 Židlochovice (IČ: 42196451)), LV č. 2130 pro k.ú. Ždánice.

Žádost byla doložena všemi náležitostmi podle vyhlášky č. 77/1996 Sb., o náležitostech žádosti o odnětí nebo omezení a o podrobnostech o ochraně pozemků určených k plnění funkcí lesa, tj. mimo jiné i souhlasem subjektu, který má právo hospodařit s majetkem státu (Lesy České republiky, s.p., Přemyslova 1106/19, 501 68 Nový Hradec Králové LZ Židlochovice, Tyršova 1, 667 01 Židlochovice (IČ: 42196451)) a současně vykonává funkci odborného lesního hospodáře.

Správní orgán má pro předmětné správní řízení k dispozici kromě vlastní žádosti tyto podklady: vyjádření LČR, s.p., LZ Židlochovice, situační zakres, výpočet poplatku za odnětí, výpis z KN, evidenční údaje o pozemcích.

Platnost rozhodnutí o dočasném odnětí PUPFL zaniká podle ustanovení § 16 odst. 5 písm. a) lesního zákona uplynutím doby, na kterou bylo rozhodnutí vydáno. Případnou žádost o prodloužení doby platnosti rozhodnutí je nutno podat orgánu státní správy lesů, který rozhodnutí vydal, před uplynutím doby platnosti.

Na základě zhodnocení předložených podkladů a dle místních znalostí dospěl Městský úřad Kyjov, odbor životního prostředí a územního plánování k závěru, že požadavek na dočasné odnětí částí pozemků plnění funkcí lesa pro plochy sond Ždánice Žd 141, Žd 157H, Žd 190H a Žd 155 je ekonomicky a společensky důvodný a nebude mít další jiné negativní důsledky na plnění funkcí lesa.

Výše poplatku za dočasné odnětí pozemků plnění funkcí lesa byla stanovena podle vzorce I uvedeného v příloze k lesnímu zákonu s použitím průměrné ceny dřeva stanovené Ministerstvem zemědělství pro rok 2020 ve výši 579 Kč.

$$OLP = PP \cdot CD \cdot f \text{ (Kč ha}^{-1}\text{)}$$

OLP - *poplatek za odnětí lesních pozemků,*

PP - *průměrná roční potenciální produkce lesů v ČR = 6,3 m<sup>3</sup> ha<sup>-1</sup>,*

CD - *průměrná cena dřeva na odvozním místě pro rok 2020 = 579,- Kč/m<sup>3</sup>,*

f - *faktor ekologické váhy lesa – les hospodářský = 1,4*


$$OLP = 6,3 \cdot 579 \cdot 1,4 = 5\,106,78 \text{ (Kč/ha/rok)} \cdot 0,6669 \text{ ha} = 3\,405,71 \text{ Kč/rok}$$

zaokrouhleno: 3 406,00 Kč

## Poučení

Proti tomuto rozhodnutí může účastník řízení podat podle ustanovení § 81 odst. 1 správního řádu odvolání, ve kterém se uvede v jakém rozsahu se rozhodnutí napadá a dále namítaný rozpor s právními předpisy nebo nesprávnost rozhodnutí nebo řízení, jež mu předcházelo, ve lhůtě 15 dnů ode dne jeho oznámení ke Krajskému úřadu Jihomoravského kraje se sídlem v Brně, Žerotínovo nám. 3/5 podáním učiněným u Městského úřadu v Kyjově. Odvolání se podává v počtu 3 stejnopisů.

*Otisk úředního razítka*



### Toto rozhodnutí obdrží:

*a) účastníci řízení:*

- MND a.s., Úprkova 807/6, 695 01 Hodonín (IČ: 28483006) (DS)
- Lesy České republiky, s. p., Přemyslova 1106, 501 68 Hradec Králové (LČR, s.p., LZ Židlochovice, Tyršova 1, 667 01 Židlochovice (IČ: 42196451)) (DS)

*b) ostatní na vědomí:*

*(po nabytí právní moci)*

- Celní úřad pro Jihomoravský kraj, Koliště 17, 602 00 Brno (DS)
- MěÚ Kyjov, OŽPÚP – lesní hospodářství (spis 1x)

Příloha č. 1 k rozhodnutí č.j.: OŽPÚP133107/20/291 ze dne 7. 10. 2020

**Dočasné odnětí pozemků určených k plnění funkcí lesa:**

Skrývka biologicky aktivní zeminy a její uložení do deponia před zahájením vlastních stavebních prací. Prevence a eliminace potenciálně možných škod způsobených důsledkem stavby (poškození stromů, skladování materiálu na PUPFL, narušení půdního krytu mimo plochu staveniště, apod.) Po skončení stavby provede investor srovnání pláň, na kterou rozprostře deponovanou biologicky aktivní zeminu (lesní půdu) a tuto plynule upraví do úrovně okolních částí lesních porostů. Lesní cesty a prostory využívané investorem pro účely stavby uvede do původního stavu.

Technickou část rekultivace dokončí investor nejpozději do 31. 12. 2049, tj. ihned do uplynutí povolení na dočasné odnětí pozemku z PUPFL.

Biologickou rekultivaci zajistí investor po dohodě s vlastníkem ev. uživatelem, dle platných právních předpisů.

## Doložka konverze na žádost do dokumentu v listinné podobě

Tento dokument v listinné podobě, který vznikl pod pořadovým číslem 612077\_000778 převedením z dokumentu obsaženého v datové zprávě, skládajícího se z 5 listů, se shoduje s obsahem dokumentu, jehož převedením vznikl.

Autorizovanou konverzí dokumentu se nepotvrzuje správnost a pravdivost údajů obsažených v dokumentu a jejich soulad s právními předpisy.

Obsah předložené datové zprávy k provedení autorizované konverze byl ve shodě se záznamy Informačního systému datových schránek. Tato datová zpráva s číslem 829152829 byla systémem přenesena dne 08.10.2020 v 09:48:00. Platnost datové zprávy byla ověřena dne 14.10.2020 v 13:28:27. Datová zpráva byla opatřena elektronickou značkou, zaručenou elektronickou pečetí založenou na certifikátu pro elektronickou pečeť vydaném kvalifikovaným poskytovatelem služeb vytvářejících důvěru, nebo uznávanou elektronickou pečetí. Údaje o elektronické značce nebo pečetí: číslo certifikátu 01 52 A4 67, certifikát byl vydán PostSignum Qualified CA 4, Česká pošta, s.p. pro Informační systém datových schránek - produkční prostředí Ministerstva vnitra České republiky. Elektronická značka nebo pečeť byla označena časovým razítkem. Datum a čas 09.10.2020 08:31:07, číslo kvalifikovaného časového razítka nebo kvalifikovaného elektronického časového razítka 01 40 71 46, časové razítko bylo vydáno PostSignum Qualified CA 5, Česká pošta, s.p..

Odesílající datová schránka:

Název: Město Kyjov

Adresa: Masarykovo náměstí 30/1, 69701 Kyjov, CZ

ID datové schránky: f28bdah

Typ uživatele: Nezjištěno

Vstupní dokument obsažený v datové zprávě byl podepsán kvalifikovaným elektronickým podpisem a platnost kvalifikovaného elektronického podpisu byla ověřena dne 14.10.2020 v 13:28:34. Kvalifikovaný elektronický podpis byl shledán platným (dokument nebyl změněn) a ověření platnosti kvalifikovaného certifikátu pro elektronický podpis bylo provedeno vůči zveřejněnému seznamu zneplatněných certifikátů vydanému k datu 14.10.2020 10:55:42. Údaje o kvalifikovaném elektronickém podpisu: číslo kvalifikovaného certifikátu pro elektronický podpis 01 51 1E 73, kvalifikovaný certifikát pro elektronický podpis byl vydán kvalifikovaným poskytovatelem služeb vytvářejících důvěru PostSignum Qualified CA 4, Česká pošta, s.p. pro podepisující osobu [redacted] edoucí odboru, Odbor životního prostředí a územního plánování, 342, Město Kyjov. Uznávaný elektronický podpis byl označen platným kvalifikovaným časovým razítkem nebo kvalifikovaným elektronickým časovým razítkem vydaným kvalifikovaným poskytovatelem. Platnost časového razítka byla ověřena dne 14.10.2020 v 13:28:34. Údaje o časovém razítku: datum a čas 07.10.2020 13:29:55, číslo kvalifikovaného certifikátu pro časové razítko 01 40 71 42, časové razítko bylo vydáno kvalifikovaným poskytovatelem PostSignum Qualified CA 5, Česká pošta, s.p..


Vystavil: Česká pošta, s.p.

konverzi dokumentu provedla:



13278838-9916-201014132815

Kontrolu této doložky lze provést v centrální evidenci doložek přístupné způsobem umožňujícím dálkový přístup na adrese <https://www.czechpoint.cz/overovacidolozky>.



<b>Městský úřad Kyjov</b>	
Toto rozhodnutí nabylo právní moci	
dne	7. 8. 2015
a je vykonatelné dne	1. 9. 2015
dne	11. 8. 2015 podpis
- 3 -	

**Městský úřad Kyjov**  
**Odbor životního prostředí a územního plánování**

Masarykovo nám. 30, 697 01 Kyjov, pracoviště Masarykovo nám. 1

Č.j.: OŽPÚP31247/15/401  
spis. značka: OŽPÚP/5610/2015/401  
ukládací znak: 221.1.5

Kyjov 20. července 2015

## ROZHODNUTÍ

Účastníci řízení:

- MND a.s., Úprkova 807/6, 695 01 Hodonín (IČ: 28483006)
- Lesy České republiky, s.p., Přemyslova 1106/19, 501 68 Hradec Králové (LČR, s.p., LS Bučovice, Zámek 1, 685 01 Bučovice (IČ: 42196451))

Městský úřad Kyjov, odbor životního prostředí a územního plánování, jako orgán státní správy lesů, příslušný podle ust. § 66 odst. 1 zákona č. 128/2000 Sb., o obcích, v platném znění, dle ust. § 47 odst. 1 písm. a), ust. § 48 odst. 1 písm. d) zákona č. 289/1995 Sb., o lesích a o změně a doplnění některých zákonů (lesní zákon), v souladu se zákonem č. 500/2004 Sb., správní řád,

### 1. povoluje

podle ustanovení § 13 odst. 1 lesního zákona

#### dočasné odnětí pozemku plnění funkcí lesa

od 1. 10. 2015 do 30. 6. 2016

pozemku (části) p.č. KN 2676/1 v k.ú. Ždánice o výměře 0,7139 ha

### 2. povoluje

podle ustanovení § 13 odst. 1 lesního zákona

#### dočasné omezení využívání pozemku plnění funkcí lesa

od 1. 7. 2016 do 31. 12. 2034

pozemku (části) p.č. KN 2676/1 v k.ú. Ždánice o výměře 0,4133 ha

žadatelé, tj. společností MND a.s., Úprkova 807/6, 695 01 Hodonín (IČ: 28483006) pro stavbu inženýrských sítí s označením „Zapojení sond ZD25, ZD191H, ZD192H, ZD193H, ZD194H – liniová část“.

Pro určení předmětných částí pozemku p.č. KN 2676/1 v k.ú. Ždánice jsou směrodatné zákresy dle listin „Evidenční údaje o pozemcích“, potvrzené Ing. [redacted]em [redacted]kem, úředně oprávněným zeměměřičským inženýrem dne 23. 1. 2015, resp. dne 1. 4. 2015.

Vlastníkem pozemku p.č. KN 2676/1 v k.ú. Ždánice je Česká republika, právo hospodařit s majetkem státu přísluší Lesům České republiky, s.p., Přemyslova 1106/19, 501 68 Hradec Králové (LČR, s.p., LS Bučovice, Zámek 1, 685 01 Bučovice, IČ: 42196451), LV č. 2130 pro k.ú. Ždánice.

### 3. stanovuje

podle ustanovení § 16 odst. 2 písm. f) lesního zákona žadateli tyto

#### **podmínky v zájmu ochrany pozemků určených k plnění funkcí lesa:**

- dodržovat základní povinnosti ochrany pozemků určených k plnění funkcí lesa uvedené v § 13 lesního zákona,
- řádně vytyčit a vyznačit hranice pozemků nebo jejich částí odňatých (omezených) plnění funkcí lesa,
- přílehlé pozemky určené k plnění funkcí lesa nebudou ani částečně využívány k dočasnému ukládání stavebních materiálů a otáčení těžké mechanizace,
- činnost provádět tak, aby nedošlo k poškození okolních lesních porostů s využitím technologií minimalizující dopady na životní prostředí,
- při vzniku případných škod na lese bezprostředně činit potřebná opatření k jejich minimalizaci,
- respektovat vyjádření LČR, s.p., LS Bučovice, Zámek 1, 685 01 Bučovice k odnětí a omezení PUPFL č.j.: LCR141/0001049/2015 ze dne 28. 5. 2015.

### 4. stanovuje

podle ustanovení § 17 odst. 1, § 18 odst. 1 lesního zákona

#### **poplatek za odnětí**

kteřý je povinen žadatel, tj. společnost MND a.s., Úprkova 807/6, 695 01 Hodonín (IČ: 28483006), zaplatit u dočasného odnětí ve výši **5 573,00 Kč** – slovy: **pěttisícpětsedmdesáttřikorunyčeské**.

Poplatek se platí na účet Celního úřadu pro Jihomoravský kraj, Koliště 17, 602 00 Brno, na číslo účtu 8758 – 17721621/0710, var. symbol 28483006.

konstantní symbol – bezhotovostní platby: 1148

konstantní symbol – platby poštovní poukázkou: 1149

Příjemci poplatku jsou:

- Státní fond životního prostředí ve výši 60 % z poplatku
- Město Ždánice, v jehož katastrálním území došlo k odnětí, ve výši 40 % z poplatku.

Výše poplatku v členění podle příjemců:

Období:	Příjemce poplatku:		Celkem (Kč)
	Státní fond životního prostředí (Kč)	Město Ždánice (Kč)	
10/2015 – 12/2015	1 115,-	743,-	1 858,-
1/2016 – 6/2016	2 229,-	1 486,-	3 715,-

## 5. schvaluje

podle ustanovení § 16 odst. 2 písm. c) lesního zákona

plán rekultivace pozemků dočasně odňatých (omezených) z pozemků určených k plnění funkcí lesa, který je nedílnou součástí tohoto rozhodnutí (viz. příloha č. 1 tohoto rozhodnutí).

### O d ů v o d n ě n í

Rozhodnutí o odnětí (omezení) pozemků plnění funkcí lesa je výjimkou ze zákazu využívat tyto pozemky k jiným účelům (ustanovení § 13 odst. 1 lesního zákona).

Podáním ze dne 22. 6. 2015, čímž bylo dle ustanovení § 44 správního řádu zahájeno řízení o žádosti, navrhla společnost MND, a.s., Úprkova 807/6, 695 01 Hodonín (IČ: 28483006) vydání rozhodnutí o dočasném odnětí a omezení části pozemku p.č. KN 2676/1 v k.ú. Ždánice pro stavbu inženýrských sítí s označením „Zapojení sond ZD25, ZD191H, ZD192H, ZD193H, ZD194H – liniová část“.

Vlastníkem pozemku p.č. KN 2676/1 v k.ú. Ždánice je Česká republika, právo hospodařit s majetkem státu přísluší Lesům České republiky, s.p., Přemyslova 1106/19, 501 68 Hradec Králové (LČR, s.p., LS Bučovice, Zámek 1, 685 01 Bučovice, IČ: 42196451), LV č. 2130 pro k.ú. Ždánice.

Žádost byla doložena všemi náležitostmi podle vyhlášky č. 77/1996 Sb., o náležitostech žádosti o odnětí nebo omezení a o podrobnostech o ochraně pozemků určených k plnění funkcí lesa, tj. mimo jiné i souhlasem subjektu, který má právo hospodařit s majetkem státu (Lesy České republiky, s.p., Přemyslova 1106/19, 501 68 Nový Hradec Králové (LČR, s.p., LS Bučovice, Zámek 1, 685 01 Bučovice)) a současně vykonává funkci odborného lesního hospodáře.

Správní orgán má pro předmětné správní řízení k dispozici kromě vlastní žádosti tyto podklady: vyjádření LČR, s.p., LS Bučovice, situační zákres, výpočet poplatku za odnětí, výpis z KN, evidenční údaje o pozemcích, plán rekultivace, rozhodnutí Obvodního báňského úřadu.

Platnost rozhodnutí o dočasném odnětí PUPFL zaniká podle ustanovení § 16 odst. 5 písm. a) lesního zákona uplynutím doby, na kterou bylo rozhodnutí vydáno. Případnou žádost o prodloužení doby platnosti rozhodnutí je nutno podat orgánu státní správy lesů, který rozhodnutí vydal, před uplynutím doby platnosti.

Na základě zhodnocení předložených podkladů a dle místních znalostí dospěl Městský úřad Kyjov, odbor životního prostředí a územního plánování k závěru, že požadavek na dočasné odnětí (omezení) části pozemku plnění funkcí lesa pro stavbu inženýrských sítí s označením „Zapojení sond ZD25, ZD191H, ZD192H, ZD193H, ZD194H – liniová část“ je ekonomicky a společensky důvodný a nebude mít další jiné negativní důsledky na plnění funkcí lesa.

Výše poplatku za dočasné odnětí pozemků plnění funkcí lesa byla stanovena podle vzorce I uvedeného v příloze k lesnímu zákonu s použitím průměrné ceny dřeva stanovené Ministerstvem zemědělství pro rok 2015 ve výši 1 180 Kč.

$$OLP = PP \cdot CD \cdot f \text{ (Kč ha}^{-1}\text{)}$$

OLP - poplatek za odnětí lesních pozemků,

PP - průměrná roční potenciální produkce lesů v ČR =  $6,3 \text{ m}^3 \text{ ha}^{-1}$ ,

CD - průměrná cena dřeva na odvozním místě pro rok 2015 =  $1\,180,- \text{ Kč/m}^3$ ,

f - faktor ekologické váhy lesa – les hospodářský = 1,4


$$OLP = 6,3 \cdot 1\,180 \cdot 1,4 = 10\,407,60 \text{ (Kč/ha/rok)} \cdot 0,7139 \text{ ha} = 7\,429,99 \text{ Kč/rok}$$

zaokrouhleno: **7 430,00 Kč**

## Poučení

Proti tomuto rozhodnutí může účastník řízení podat podle ustanovení § 81 odst. 1 správního řádu odvolání, ve kterém se uvede v jakém rozsahu se rozhodnutí napadá a dále namítaný rozpor s právními předpisy nebo nesprávnost rozhodnutí nebo řízení, jež mu předcházelo, ve lhůtě 15 dnů ode dne jeho oznámení ke Krajskému úřadu Jihomoravského kraje se sídlem v Brně, Žerotínovo nám. 3/5, podáním učiněným u Městského úřadu v Kyjově. Odvolání se podává v počtu 2 stejnopisů.

*Otisk úředního razítka*



### **Toto rozhodnutí obdrží :**

*a) účastníci řízení:*

- MND a.s., Úprkova 807/6, 695 01 Hodonín (IČ: 28483006) (DS)
- Lesy České republiky, s. p., Přemyslova 1106, 501 68 Hradec Králové (LČR, s.p., Lesní správa Bučovice, Zámek 1, 685 01 Bučovice (IČ: 42196451)) (DS)

*b) ostatní na vědomí:*

*(po nabytí právní moci)*

- Celní úřad pro Jihomoravský kraj, Koliště 17, 602 00 Brno (DS)
- MěÚ Kyjov, OŽPÚP – lesní hospodářství (spis 1x)

Příloha č. 1 k rozhodnutí č.j.: OŽPÚP31247/15/401 ze dne 20. 7. 2015

**Dočasné odnětí** pozemků určených k plnění funkcí lesa:

Investor zajistí skrývku geologicky aktivní vrstvy lesní půdy a uloží ji na vyhrazené deponie. V průběhu výstavby je investor povinen zabránit škodám mechanismy na okolních částech porostů, nezasazených výstavbou.

Po ukončení výstavby provede investor vyklizení deponia, rozestře zde uloženou biologicky aktivní vrstvu lesní půdy zpět na rekultivovanou plochu. Dále uvede investor do původního stavu použité lesní cesty, zajistí úklid staveniště a bezprostředního okolí a zajistí urovnání terénu do plynulé návaznosti na okolní části lesních porostů.

Technickou část rekultivace dokončí investor nejpozději do 30. 6. 2016, tj. ihned do uplynutí povolení na dočasné odnětí pozemku z PUPFL.

Biologickou rekultivaci zajistí investor po dohodě s vlastníkem ev. uživatelem, dle platných právních předpisů.

**Dočasné omezení** pozemků určených k plnění funkcí lesa:

Investor je povinen po ukončení výstavby uvést terén do původního stavu.



(

(

4

dne 4.2.2017

a je vykonatelné dne 4.2.

dne 6.2.2017 podpis

3

**Městský úřad Kyjov**  
**Odbor životního prostředí a územního plánování**

Masarykovo nám. 30, 697 01 Kyjov, pracoviště Masarykovo nám. 1

Č.j.: OŽPÚP62132/16/401

Kyjov 16. ledna 2017

spis. značka: OŽPÚP/938/2017/401

ukládací značka: 221.1.5

## ROZHODNUTÍ

Účastníci řízení:

- MND a.s., Úprkova 807/6, 695 01 Hodonín (IČ: 28483006)
- Lesy České republiky, s.p., Přemyslova 1106/19, 501 68 Hradec Králové (LČR, s.p., LS Bučovice, Zámek 1, 685 01 Bučovice (IČ: 42196451))

Městský úřad Kyjov, odbor životního prostředí a územního plánování, jako orgán státní správy lesů, příslušný podle ust. § 66 odst. 1 zákona č. 128/2000 Sb., o obcích, v platném znění, dle ustanovení § 47 odst. 1 písm. a), ust. § 48 odst. 3 zákona č. 289/1995 Sb., o lesích a o změně a doplnění některých zákonů (lesní zákon), v souladu se zákonem č. 500/2004 Sb., správní řád,

**m ě n í**

podle ustanovení § 16 odst. 4 lesního zákona

**rozhodnutí MěÚ Kyjov, OŽPÚP č.j.: OŽPÚP31247/15/401 ze dne 20. 7. 2015**  
**o dočasném odnětí a následném omezení pozemku plnění funkcí lesa**  
 (pozemek p.č KN 2676/1 v k.ú. Ždánice),

následovně:

**dočasné odnětí pozemku plnění funkcí lesa**  
**od nabytí právní moci tohoto rozhodnutí do 31. 12. 2017 (výrok č. 1),**

**dočasné omezení využívání pozemku plnění funkcí lesa**  
**od 1. 1. 2018 do 31. 12. 2034 (výrok č. 2),**

**a s tím spojeným stanovením poplatku za dočasné odnětí PUPFL (výrok č. 4)**

Období:	Příjemce poplatku:		Celkem (Kč)
	Státní fond životního prostředí (Kč)	Město Ždánice (Kč)	
1/2016 - 12/2016	3 963,-	2 642,-	6 605,-

Poplatek za odnětí je povinen žadatel, tj. společnost **MND a.s., Úprkova 807/6, 695 01 Hodonín (IČ: 28483006)**, zaplatit u dočasného odnětí ve výši **6 605,00 Kč** – slovy: **šesttisícšestsetpětkorunčeských** (roční poplatek za odnětí), který je po nabytí právní moci tohoto rozhodnutí splatný do 31. 12. každého roku, v němž odnětí trvá,

**technickou část rekultivace dokončí investor nejpozději do 31. 12. 2017**

(výrok č. 5, resp. příloha č. 1 rozhodnutí)

Změna rozhodnutí MěÚ Kyjov, OŽPÚP č.j.: OŽPÚP31247/15/401 ze dne 20. 7. 2015 je vyžadována pro realizaci stavby inženýrských sítí s označením „Zapojení sond ZD25, ZD191H, ZD192H, ZD193H, ZD194H – liniová část“.

**Odůvodnění:**

Podáním ze dne 20. 12. 2016, čímž bylo dle ustanovení § 44 správního řádu zahájeno řízení o žádosti, navrhla společnost MND a.s., Úprkova 807/6, 695 01 Hodonín (IČ: 28483006) vydání rozhodnutí o změně rozhodnutí MěÚ Kyjov, OŽPÚP č.j.: OŽPÚP31247/15/401 ze dne 20. 7. 2015 o dočasném odnětí a následném omezení pozemku plnění funkcí lesa, spočívající ve změně časového rozsahu dočasného odnětí (omezení) části pozemku p.č. KN 2676/1 v k.ú. Ždánice a s tím spojeným stanovením poplatku za dočasné odnětí PUPFL za účelem realizace stavby inženýrských sítí s označením „Zapojení sond ZD25, ZD191H, ZD192H, ZD193H, ZD194H – liniová část“.

Vlastníkem pozemku p.č. KN 2676/1 v k.ú. Ždánice je Česká republika, právo hospodařit s majetkem státu přísluší Lesům České republiky, s.p., Přemyslova 1106/19, 501 68 Hradec Králové (LČR, s.p., LS Bučovice, Zámek 1, 685 01 Bučovice, IČ: 42196451), LV č. 2130 pro k.ú. Ždánice.

Z důvodů výše uvedených bylo proto rozhodnuto tak, jak je uvedeno ve výroku tohoto rozhodnutí.

**Poučení:**

Proti tomuto rozhodnutí může účastník řízení podat podle ustanovení § 81 odst. 1 správního řádu odvolání, ve kterém se uvede v jakém rozsahu se rozhodnutí napadá a dále namítaný rozpor s právními předpisy nebo nesprávnost rozhodnutí nebo řízení, jež mu předcházelo, ve lhůtě 15 dnů ode dne jeho oznámení ke Krajskému úřadu Jihomoravského kraje se sídlem v Brně, Žerotínovo nám. 3/5 podáním učiněným u Městského úřadu v Kyjově. Odvolání se podává v počtu 2 stejnopisů.

*Otisk úředního razítka*

Ing. Bedřich Kubík  
vedoucí odboru

**Doručí se:**

**Účastníci správního řízení nebo jejich zmocněnci:**

- MND a.s., Úprkova 807/6, 695 01 Hodonín (IČ: 28483006) (DS)
- Lesy České republiky, s.p., Přemyslova 1106/19, 501 68 Hradec Králové (LČR, s.p., LS Bučovice, Zámek 1, 685 01 Bučovice, IČ: 42196451) (DS)

**Ostatní:**

*(po nabytí právní moci)*

- Celní úřad pro Jihomoravský kraj, Koliště 17, 602 00 Brno (DS)
- MěÚ Kyjov, OŽPÚP lesní hospodářství (spis 1x)

## Ověřovací doložka konverze na žádost do dokumentu v listinné podobě

Ověřuji pod pořadovým číslem 93444513-46996-170201072255, že tento dokument v listinné podobě, který vznikl převedením z dokumentu obsaženého v datové zprávě, skládajícího se z 2 listů, se shoduje s obsahem dokumentu, jehož převedením vznikl.

Autorizovanou konverzí dokumentu se nepotvrzuje správnost a pravdivost údajů obsažených v dokumentu a jejich soulad s právními předpisy.

Obsah předložené datové zprávy k provedení autorizované konverze byl ve shodě se záznamy Informačního systému datových schránek. Tato datová zpráva s číslem 433375963 byla systémem přenesena dne 18.01.2017 v 13:50:02. Platnost datové zprávy byla ověřena dne 01.02.2017 v 07:23:05. Datová zpráva byla opatřena zaručenou elektronickou značkou založenou na kvalifikovaném systémovém certifikátu vydaném akreditovaným poskytovatelem certifikačních služeb. Údaje o zaručené elektronické značce: číslo kvalifikovaného systémového certifikátu 1F 15 AB, certifikát byl vydán PostSignum Qualified CA 2, Česká pošta, s.p. [IČ 47114983] pro Informační systém datových schránek - produkční prostředí Ministerstvo vnitra České republiky [IČ 00007064]. Elektronická značka byla označena časovým razítkem. Datum a čas 19.01.2017 10:09:28, číslo kvalifikovaného časového razítka 2D CA 55, časové razítko bylo vydáno PostSignum Qualified CA 3, Česká pošta, s.p. [IČ 47114983].

Odesilající datová schránka:

Název: Město Kyjov

Adresa: Masarykovo náměstí 30/1, 69701 Kyjov, CZ

ID datové schránky: f28bdah

Typ uživatele: Nejjističeno


Vstupující dokument obsažený v datové zprávě byl podepsán vícenásobným zaručeným elektronickým podpisem založeným na kvalifikovaném certifikátu vydaném akreditovaným poskytovatelem certifikačních služeb a platnost zaručeného elektronického podpisu byla ověřena dne 01.02.2017 v 07:23:16. Zaručený elektronický podpis byl shledán platným (dokument nebyl změněn) a ověření platnosti kvalifikovaného certifikátu bylo provedeno vůči seznamu zneplatněných kvalifikovaných certifikátů vydanému k datu 01.02.2017 05:20:04. Údaje o zaručeném elektronickém podpisu č. 1: číslo kvalifikovaného certifikátu 1D 58 ED, kvalifikovaný certifikát byl vydán akreditovaným poskytovatelem certifikačních služeb PostSignum Qualified CA 2, Česká pošta, s.p. [IČ 47114983] pro podepisující osobu (označující osobu [REDAKCE] vedoucí odboru, Odbor životního prostředí a územního plánování, 342, Město Kyjov [IČ 00285030]). Elektronický podpis byl označen platným časovým razítkem, založeným na kvalifikovaném certifikátu vydaném akreditovaným poskytovatelem certifikačních služeb. Platnost časového razítka byla ověřena dne 01.02.2017 v 07:23:16. Údaje o časovém razítku: datum a čas 18.01.2017 12:40:15, číslo kvalifikovaného časového razítka 2D CA 51, kvalifikované časové razítko bylo vydáno akreditovaným poskytovatelem certifikačních služeb PostSignum Qualified CA 3, Česká pošta, s.p. [IČ 47114983].

Vstupující dokument obsažený v datové zprávě byl označen samostatným časovým razítkem, založeným na kvalifikovaném certifikátu vydaném akreditovaným poskytovatelem certifikačních služeb. Platnost časového razítka byla ověřena dne 01.02.2017 v 07:23:16. Údaje o časovém razítku č. 2: datum a čas 18.01.2017 12:40:16, číslo kvalifikovaného časového razítka 2D CA 51, kvalifikované časové razítko bylo vydáno akreditovaným poskytovatelem certifikačních služeb PostSignum Qualified CA 3, Česká pošta, s.p. [IČ 47114983].

[REDAKCE] vanou konverzi dokumentu provedla: [REDAKCE]



93444513-46996-170201072255



4

5


Dosavadní stav				Vymezená zájmová plocha											
Označení pozemku parc. číslem	Výměra parcely		Druh pozemku způsob využití	Označení pozemku parc. číslem(KN)	Výměra parcely		Druh pozemku způsob využití	Poznámka	Porovnání se stavem evidence právních vztahů						
									Díl přechází z pozemku označeného v		Číslo listu vlast.	Výměra dílu		Označení dílu	
									katastru nemovitostí	dřívější poz.evidence					
ha	m <sup>2</sup>	číslem(KN)	ha	m <sup>2</sup>	ha	m <sup>2</sup>									
				2676/1	41	33		část							
				CELKEM	41	33									

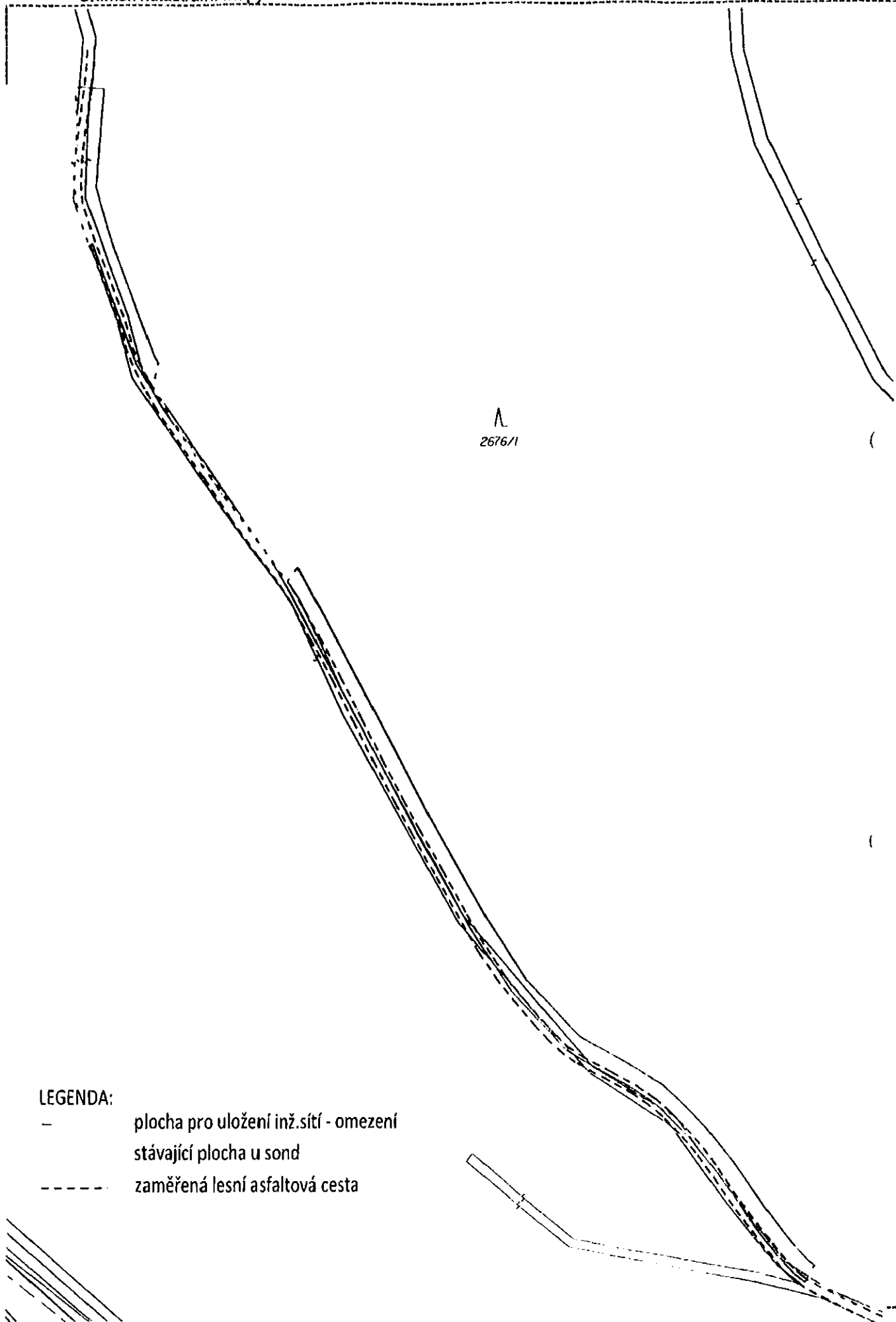
MND a.s. Úprkova 807/6, Hodonín	Okres : Hodonín	Obec : Ždánice	K.Ú. : Ždánice
	Číslo zak.	Mapový list: Bučovice 7-6/2 Bučovice 7-6/4	Měř.: 1:2000
	<b>EVIDENČNÍ ÚDAJE o pozemcích</b>		

Zapojení sond Zd190H, Zd192H - OMEZENÍ

Dne: 31.3.2015


Vyhotovil:





LEGENDA:

- plocha pro uložení inž. sítí - omezení
- stávající plocha u sond
- - - - - zaměřená lesní asfaltová cesta



## OBVODNÍ BÁŇSKÝ ÚŘAD V BRNĚ

č.j. SBS 38999/2010/001

V Brně dne 27.01.2011

### POTVRZENÍ O ZAEVIDOVÁNÍ ZMĚNY ORGANIZACE V EVIDENCI DOBÝVACÍCH PROSTORŮ

na základě žádosti organizace MND a.s., Úprkova 807/6, Hodonín, PSČ 695 01, IČ: 28483006, doložené výpisem z obchodního rejstříku, vedeného Krajským soudem v Brně, ze dne 01.12.2010, č. výpisu 40281/2010 podané na Obvodní báňský úřad v Brně dne 07.12.2010, č.j. SBS 38999/2010 bylo oznámeno následující: na základě Usnesení Krajského soudu v Brně čj. F 51056/2010-286 ze dne 10.11.2010 byla do obchodního rejstříku správními účinky ke dni 1. 12. 2010 zapsána fúze sloučením zanikajících společností MND a.s., se sídlem Hodonín, Úprkova 807/6, PSČ 695 01, IČ: 27732932, zapsané v obchodním rejstříku vedeném Krajským soudem v Brně, B.4926, Moravské naftové doly, a.s., se sídlem Hodonín, Úprkova 807/6, PSČ 695 01, IČ: 26288583, zapsané v obchodním rejstříku vedeném Krajským soudem v Brně, B.3760, a EUROPGAS a.s., se sídlem Praha 10, Vinohradská 1511/230, PSČ 100 00, IČ: 25572709, zapsané v obchodním rejstříku vedeném Městským soudem v Praze, B.6449 (dále jen „zanikající společnosti“) s nástupnickou společností ORTOKLAS a.s., se sídlem Hodonín, Úprkova 807/6, PSČ 695 01, IČ: 28483006, zapsanou v obchodním rejstříku vedeném Krajským soudem v Brně, B.6209, která současně převzala obchodní firmu zanikající společnosti MND a.s. Nástupnická společnost MND a.s., IČ: 28483006 (původně ORTOKLAS a.s.) tedy počínaje dnem 1. prosince 2010 vstupuje jako univerzální právní nástupce v plném rozsahu do všech práv, závazků a povinností zanikajících společností, přechází na ni veškeré obchodní jmění zanikajících společností, a rovněž plynule, bez přerušení a v plném rozsahu navazuje na dosavadní podnikatelskou činnost zanikajících společností, zejména zanikající společnosti MND a.s., IČ: 27732932. K žádosti organizace ze dne 01.12.2010, týkající se změny organizace MND a.s., se přeevidovává změna organizace u níže uvedených dobývacích prostorů na

**MND a.s.**  
695 01 Hodonín, Úprkova 807/6  
IČ: 28483006

Uvedená změna se týká těchto stanovených dobývacích prostorů:

Název dobývacího prostoru	Ev. číslo DP	Dotčené katastrální území	Obec
Břeclav	4 0086	Břeclav	Město Břeclav
Dambořice	4 0040	Dambořice	Obec Dambořice
Dambořice I	4 0054	Dambořice	Obec Dambořice
Dambořice II	4 0061	Dambořice	Obec Dambořice
Dolní Bojanovice IV	4 0126	Dolní Bojanovice	Obec Dolní Bojanovice
Dolní Bojanovice VI	4 0021	Dolní Bojanovice	Obec Dolní Bojanovice
		████ov u Hodonína	Obec █████ov
		Prušánky	Obec Prušánky
		Starý Poddvorov	Obec Starý Poddvorov
Dubňany I	4 0120	Dubňany	Město Dubňany
Dubňany II	4 0121	Dubňany	Město Dubňany
Heršpice	4 0116	Heršpice	Obec Heršpice
Hrušky	4 0036	Hrušky	Obec Hrušky
		Kostice	Obec Kostice
		Lanžhot	Město Lanžhot
		Moravská Nová Ves	Městys Moravská Nová Ves
		Tvrdonice	Obec Tvrdonice
		Týnec na Moravě	Obec Týnec
		Dolní Bojanovice	Obec Dolní Bojanovice
		████ov u Hodonína	Obec █████ov
		Mikulčice	Obec Mikulčice
		Prušánky	Obec Prušánky
Chvalkovice	4 0032	Chvalkovice	Obec Chvalkovice
		Nemochovice	Obec Nemochovice
		Švábenice	Městys Švábenice
		Nové Hvězdlice	Městys Hvězdlice
		Staré Hvězdlice	Městys Hvězdlice
Kloboučky	4 0080	Kloboučky	Město Bučovice
		Mouřínov	Obec Mouřínov
Kloboučky I	4 0094	Kloboučky	Město Bučovice
Kloboučky II	4 0095	Kloboučky	Město Bučovice
Kloboučky III	4 0096	Kloboučky	Město Bučovice
Kloboučky V	4 0098	Kloboučky	Město Bučovice
Kloboučku VI	4 0099	Kloboučky	Město Bučovice
Kloboučky VII	4 0100	Kloboučky	Město Bučovice
Kloboučky VIII	4 0101	Kloboučky	Město Bučovice
Kloboučky IX	4 0102	Kloboučky	Město Bučovice
		Ždánice	Město Ždánice
Krumvůř	4 0090	Krumvůř	Obec Krumvůř
Ladná	4 0077	Ladná	Obec Ladná
Ladná I	4 0078	Ladná	Obec Ladná
Lanžhot	4 0070	Lanžhot	Město Lanžhot
Lanžhot I	4 0010	Lanžhot	Město Lanžhot

Lužice I	4 0015	Lužice u Hodonina	Obec Lužice
		Mikulčice	Obec Mikulčice
Moravská Nová Ves I	4 0051	Moravská Nová Ves	Městys Moravská Nová Ves
Mouřínov	4 0081	Mouřínov	Obec Mouřínov
Mouřínov I	4 0082	Mouřínov	Obec Mouřínov
Mouřínov II	4 0104	Mouřínov	Obec Mouřínov
Mouřínov III	4 0105	Mouřínov	Obec Mouřínov
Mouřínov IV	4 0106	Mouřínov	Obec Mouřínov
Mouřínov V	4 0107	Mouřínov	Obec Mouřínov
Nevojice	4 0091	Nevojice	Obec Nevojice
		Lovčice u Kyjova	Obec Lovčice
		Ždánice	Město Ždánice
		Mouchnice	Obec Mouchnice
		Snovídky	Obec Snovídky
Nový Poddvorov	4 0124	Nový Poddvorov	Obec Nový Poddvorov
Poštorná II	4 0052	Poštorná	Město Břeclav
Poštorná III	4 0085	Poštorná	Město Břeclav
Poštorná IV	4 0119	Poštorná	Město Břeclav
Prušánky	4 0112	Prušánky	Obec Prušánky
Prušánky I	4 0122	Prušánky	Obec Prušánky
Prušánky II	4 0123	Prušánky	Obec Prušánky
Starý Poddvorov	4 0125	Starý Poddvorov	Obec Starý Poddvorov
Tvrdonice	4 0037	Tvrdonice	Obec Tvrdonice
		Hrušky	Obec Hrušky
		Kostice	Obec Kostice
Týnec	4 0030	Týnec	Obec Týnec
		Moravská Nová Ves	Městys Moravská Nová Ves
Uhřice u Kyjova	4 0088	Uhřice u Kyjova	Obec Uhřice
Újezd u Brna	4 0071	Újezd u Brna	Město Újezd u Brna
Valtice I	4 0055	Valtice	Město Valtice
Valtice III	4 0111	Valtice	Město Valtice
Velké Bílovice	4 0006	Velké Bílovice	Město Velké Bílovice
		Moravský Žižkov	Obec Moravský Žižkov
		Ladná	Obec Ladná
		Podivín	Město Podivín
		Prušánky	Obec Prušánky
		Čejkovice	Obec Čejkovice
Velké Bílovice I	4 0115	Velké Bílovice	Město Velké Bílovice
Vícemilice	4 0108	Vícemilice	Město Bučovice
Vlkoš	4 0059	Vlkoš u Kyjova	Obec Vlkoš
Vlkoš I	4 0060	Vlkoš u Kyjova	Obec Vlkoš
Vlkoš II	4 0067	Vlkoš u Kyjova	Obec Vlkoš
Vracov I	4 0056	Vracov	Město Vracov
Vracov II	4 0057	Vracov	Město Vracov
Vracov III	4 0058	Vracov	Město Vracov

Žarošice	4 0089	Žarošice	Obec Žarošice
Žarošice I	4 0110	Žarošice	Obec Žarošice
Ždánice	4 0035	Ždánice	Město Ždánice
Ždánice I	4 0092	Ždánice	Město Ždánice
Ždánice II	4 0109	Ždánice	Město Ždánice

Zaevidování změny dobývacích prostorů v evidenci dobývacích prostorů vedené OBÚ v Brně bylo provedeno v souladu s vydaným oprávněním pro organizaci MND a.s., vydané Obvodním báňským úřadem v Brně, pod č.j. SBS 39685/2010/01, dne 03.01.2011, které nabylo právní moci dne 17.01.2011.



#### Rozdělovník:

1. MND a.s., Úprkova 807/6, 695 01 Hodonín;
2. Město Břeclav, nám. T.G.Masaryka 3, 690 02 Břeclav;
3. Obec Dambořice, Dambořice č.p. 69, 696 35 Dambořice;
4. Obec Dolní Bojanovice, Hlavní 419, 696 17 Dolní Bojanovice;
5. Obec Hrušky, U zbrojnice 100, 691 56 Hrušky;
6. Obec Kostice, nám. Osvobození 445/14, 691 52 Kostice;
7. Město Lanžhot, Náměstí 177/2, 692 51 Lanžhot;
8. Městys Moravská Nová Ves, Dolní 230, 691 55 Moravská Nová Ves;
9. Obec Tvrdonice, nám. Míru 96/31, 691 53 Tvrdonice;
10. Obec Týnec, Náves 1, 691 54 Týnec;
11. Obec █████ov, Hlavní 131, 696 21 █████ov;
12. Obec Mikulčice, Mikulčice č.p. 245, 696 19 Mikulčice;
13. Obec Prušánky, Prušánky č.p.100, 696 21 Prušánky;
14. Obec Chvalkovice, Chvalkovice č.p. 61, 683 42 Chvalkovice;
15. Obec Nemochovice, Nemochovice č.p. 132, 683 33 Nemochovice;
16. Městys Švábenice, Švábenice č.p. 18, 683 23 Švábenice;
17. Městys Hvězdlice, Hvězdlice č.p. 72, 683 41 Hvězdlice;
18. Město Bučovice, Jiráskova 502, 685 01 Bučovice;
19. Obec Krumvíř, Krumvíř č.p. 184, 691 73 Krumvíř;
20. Obec Lužice, Česká 592/1, 696 18 Lužice;
21. Obec Mouřínov, Mouřínov č.p. 190, 685 01 Bučovice;
22. Obec Nevojice, Nevojice č.p. 33, 685 01 Bučovice;
23. Obec Starý Poddvorov, Starý Poddvorov č.p. 230, 696 16 Starý Poddvorov;
24. Obec Mutěnice, Masarykova 200, 696 11 Mutěnice;
25. Obec Uhřice, Uhřice č.p. 177, 696 34 Uhřice u Kyjova;

26. Město Újezd u Brna, Újezd u Brna č.p. 107, 664 53 Újezd u Brna;
27. Město Valtice, nám. Svobody 21, 691 42 Valtice;
28. Město Velké Bílovice, nám. Osvoboditelů 570, 691 02 Velké Bílovice;
29. Obec Moravský Žižkov, Bílovská 145, 691 01 Moravský Žižkov;
30. Město Podivín, Masarykovo nám. 20/180, 691 45 Podivín;
31. Obec Vlkoš, Vlkoš č.p. 95, 696 41 Vlkoš u Kyjova;
32. Město Vracov, nám. Míru 202, 696 42 Vracov;
33. Obec Žarošice, Žarošice č.p. 14, 696 34 Žarošice;
34. Město Ždánice, Městečko 787, 696 32 Ždánice;
35. Obec Lovčice, Lovčice č.p. 118, 696 39 Lovčice;
36. Obec Snovídky, Snovídky č.p. 1, 683 33 Snovídky;
37. Obec Nevojice, Nevojice č.p. 33, 685 01 Nevojice;
38. Obec Mouchnice, Mouchnice č.p. 7, 683 33 Mouchnice;
39. Obec Čejkovice, Templářská 500, 696 15 Čejkovice;
40. Obec Ladná, Masarykova 119/60, 691 46 Ladná;
41. Katastrální úřad pro Jihomoravský kraj, Katastrální pracoviště Hodonín, Dobrovolského 255, 695 01 Hodonín;
42. Katastrální úřad pro Jihomoravský kraj, Katastrální pracoviště Kyjov, Masarykovo náměstí 57, 697 01 Kyjov;
43. Katastrální úřad pro Jihomoravský kraj, Katastrální pracoviště Břeclav, Sady 28. října 16/720, 690 02 Břeclav;
44. Katastrální úřad pro Jihomoravský kraj, Katastrální pracoviště Vyškov, II. odboje 1, 682 01 Vyškov;
45. Český báňský úřad, Kozí 4, P.O.BOX 140, 110 01 Praha 1;
46. Ministerstvo průmyslu a obchodu ČR, Na Františku 32, 110 15 Praha 1;
47. Ministerstvo životního prostředí, odbor výkonu státní správy VII, Mezírka 1, 602 00 Brno;
48. Krajský úřad Jihomoravského kraje, Odbor životního prostředí, Žerotínovo nám. 3/5, 602 00 Brno;
49. Česká geologická služba - Geofond, Odbor informací o nerostných surovinách, Kostelní 26, 170 06 Praha 7;
50. Městský úřad Hodonín, Stavební úřad, Horní Valy 3655/2, 695 01 Hodonín;
51. Městský úřad Břeclav, Stavební úřad, T.G. Masaryka 3, 690 02 Břeclav;
52. Městský úřad Kyjov, Stavební úřad, Masarykovo náměstí 30/5, 697 22 Kyjov;
53. Městský úřad Bučovice, Stavební úřad, Jiráskova 502, 685 01 Bučovice;
54. Městský úřad Ždánice, Stavební úřad, Městečko 787, 696 32 Ždánice;
55. Městský úřad Hustopeče, Stavební úřad, Dukelské náměstí 2/2, 693 17 Hustopeče;
56. Městský úřad Šlapanice u Brna, Stavební úřad, Masarykovo náměstí 7, 664 51 Šlapanice;
57. Městský úřad Velké Bílovice, Stavební úřad, náměstí Osvoboditelů 570, 691 02 Velké Bílovice;
58. Městský úřad Vyškov, Stavební úřad, Masarykovo náměstí 1/108, 682 00 Vyškov.

## Ověřovací doložka konverze na žádost do dokumentu v listinné podobě

Ověřuji pod pořadovým číslem 16072125-8325-110209094827, že tento dokument v listinné podobě, který vznikl převedením z dokumentu obsaženého v datové zprávě, skládajícího se z 5 listů, se shoduje s obsahem dokumentu, jehož převedením vznikl.

Autorizovanou konverzí dokumentu se nepotvrzuje správnost a pravdivost údajů obsažených v dokumentu a jejich soulad s právními předpisy.

Vstupující dokument obsažený v datové zprávě byl podepsán zaručeným elektronickým podpisem založeným na kvalifikovaném certifikátu vydaném akreditovaným poskytovatelem certifikačních služeb a platnost zaručeného elektronického podpisu byla ověřena dne 09.02.2011 v 09:48:30. Zaručený elektronický podpis byl shledán platným ve smyslu ověření integrity dokumentu, tzn. dokument nebyl změněn, a ověření platnosti kvalifikovaného certifikátu bylo provedeno vůči poslednímu zveřejněnému seznamu zneplatněných kvalifikovaných certifikátů vydanému k datu 09.02.2011 08:30:19.

### Údaje o zaručeném elektronickém podpisu:

Číslo kvalifikovaného certifikátu **0F 7B E7**, kvalifikovaný certifikát byl vydán akreditovaným poskytovatelem certifikačních služeb **PostSignum Qualified CA 2, Česká pošta, s.p. [IČ 47114983]** pro podepisující osobu (označující osobu) [REDAKCE]  
[REDAKCE] Český báňský úřad [IČ 00025844].

### Údaje o časovém razítku:

K dokumentu nebylo připojeno kvalifikované časové razítko

### Subjekt, který autorizovanou konverzi dokumentu provedl:

### Datum vyhotovení ověřovací doložky:

09.02.2011

### Jméno, příjmení a podpis osoby, která autorizovanou konverzi dokumentu provedla:



16072125-8325-110209094827

### Poznámka:

*V době od uveřejnění seznamu kvalifikovaných certifikátů, vůči kterému byla ověřována platnost kvalifikovaného certifikátu, do provedení autorizované konverze dokumentů mohlo dojít k zneplatnění kvalifikovaného certifikátu.*

*Kontrolu této ověřovací doložky lze provést v centrální evidenci ověřovacích doložek přístupně způsobem umožňujícím dálkový přístup na adrese <https://www.czechpoint.cz/overovacidolozky>.*


Dosavadní stav				Vymezená zájmová plocha										
Označení pozemku parc. číslem	Výměra parcely ha m <sup>2</sup>		Druh pozemku Způsob využití	Označení pozemku parc. číslem(KN)	Výměra parcely ha m <sup>2</sup>		Druh pozemku Způsob využití	Poznámka	Porovnání se stavem evidence právních vztahů					
									Díl přechází z pozemku označeného v		Číslo listu vlast.-	Výměra dílu		Označení dílu
									katastru nemovitostí	dřívější poz.evidence		ha	m <sup>2</sup>	
			2633/1	9	99		a							
			2633/1	23	14		b							
			CELKEM	33	13									
			č.b.	Y	X									
			8	568717.43	1173741.81									
			9	568724.14	1173728.52									
			10	568715.09	1173755.94									
			11	568702.54	1173776.46									
			12	568690.91	1173785.26									
			13	568674.56	1173775.82									
			14	568656.01	1173759.79									
			15	568677.52	1173728.31									
			16	568690.20	1173706.74									
			18	568726.29	1173719.16									
			19	568721.17	1173715.32									
			20	568705.94	1173706.50									

MND a.s. Úprkova 807/6, Hodonín	Okres :	Hodonín	Obec :	Zdánice	K.Ú. :	Zdánice
	Číslo zak.		Mapový list:	DKM	Měř.:	1:1000
	<b>EVIDENČNÍ ÚDAJE o pozemcích</b>					

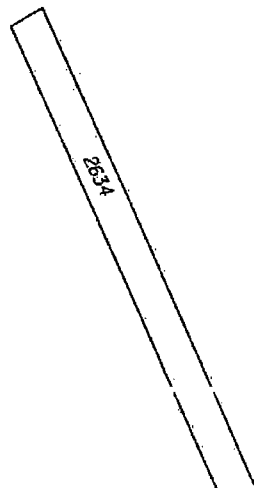
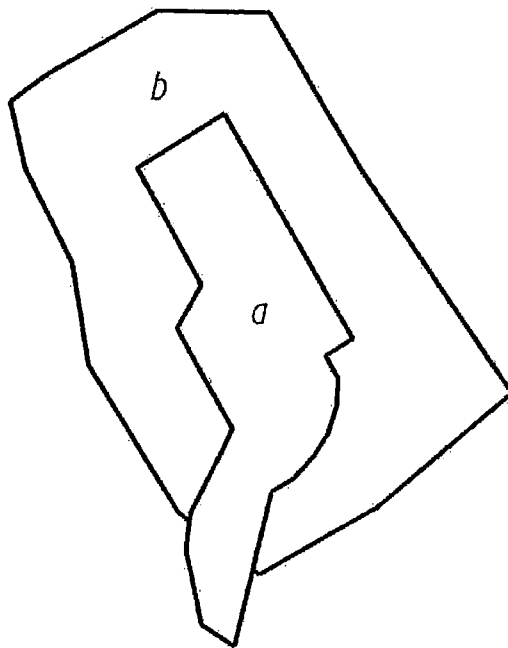
Projektovaná plocha u sondy Zd 27 - rozšíření

Dne: 6.1.2015

Vyhotovil: 

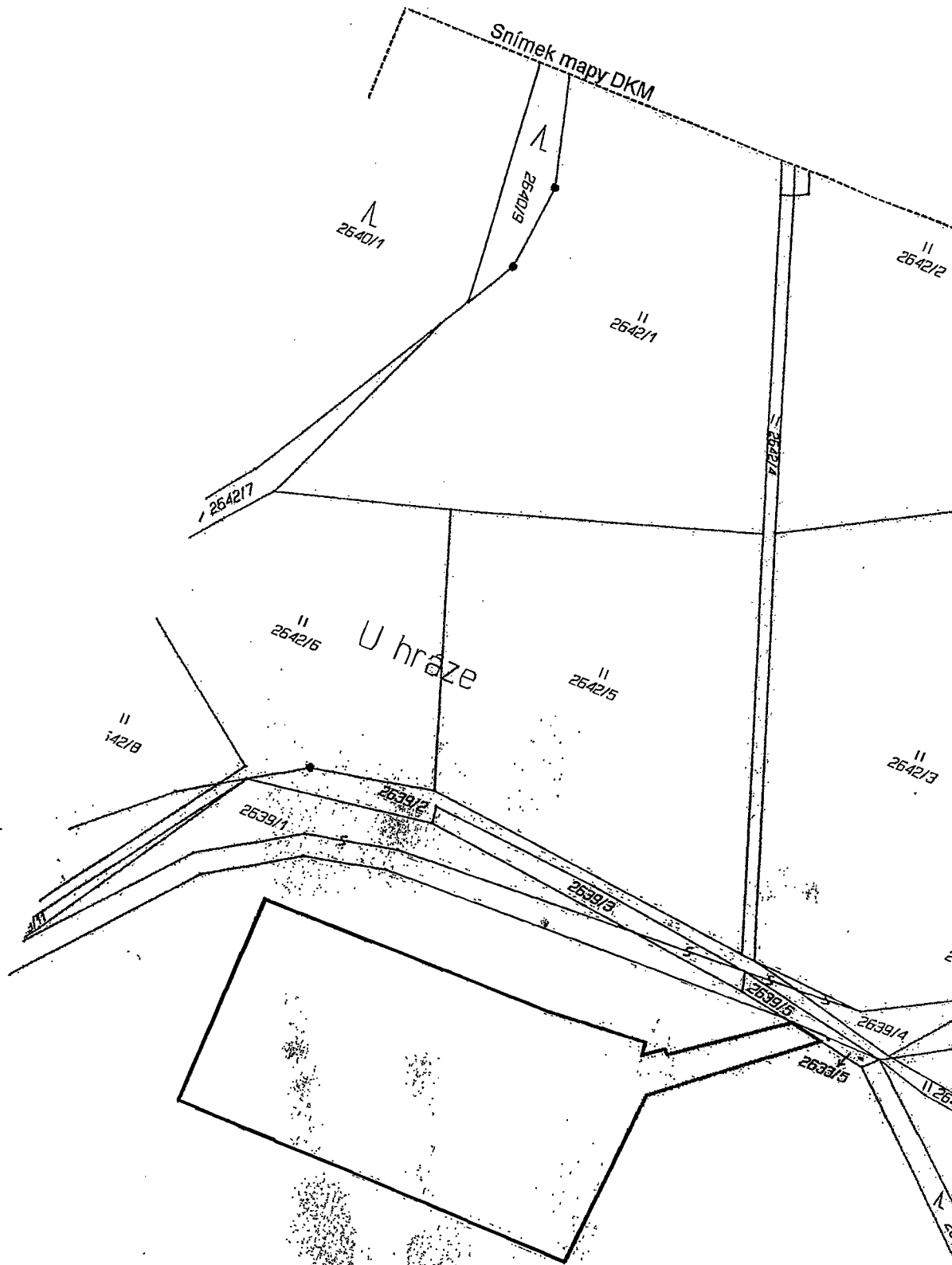


Λ  
2633/1





Snímek mapy DKM



2542/1

Dosavadní stav				Vymezená zájmová plocha					Porovnání se stavem evidence právních vztahů					
Označení pozemku parc. číslem	Výměra parcely		Druh pozemku Způsob využití	Označení pozemku parc. číslem(KN)	Výměra parcely		Druh pozemku Způsob využití	Poznámka	Díl přechází z pozemku označeného v		Číslo listu vlast.	Výměra dílu		Označení dílu
	ha	m <sup>2</sup>			ha	m <sup>2</sup>			katastru nemovitostí	dřívější poz.evidence		ha	m <sup>2</sup>	
				DKM 2676/1 2676/1	62	57		část a část b						
				CELKEM		72	57							
				č.b.	Y	X								
				1	568576.40	1172933.39								
				2	568584.36	1172922.08								
				3	568617.81	1172876.10								
				4	568601.17	1172862.46								
				5	568598.61	1172865.90								
				6	568589.55	1172860.89								
				7	568579.62	1172854.82								
				8	568597.71	1172825.20								
				9	568605.74	1172830.10								
				10	568613.85	1172835.81								
				11	568607.45	1172846.45								
				12	568611.02	1172851.95								
				13	568609.59	1172854.71								
				14	568624.71	1172864.75								
				15	568632.90	1172851.08								
				16	568627.80	1172828.17								
				17	568591.16	1172804.24								
				18	568565.25	1172815.87								
				19	568538.72	1172857.91								
				20	568541.03	1172883.55								

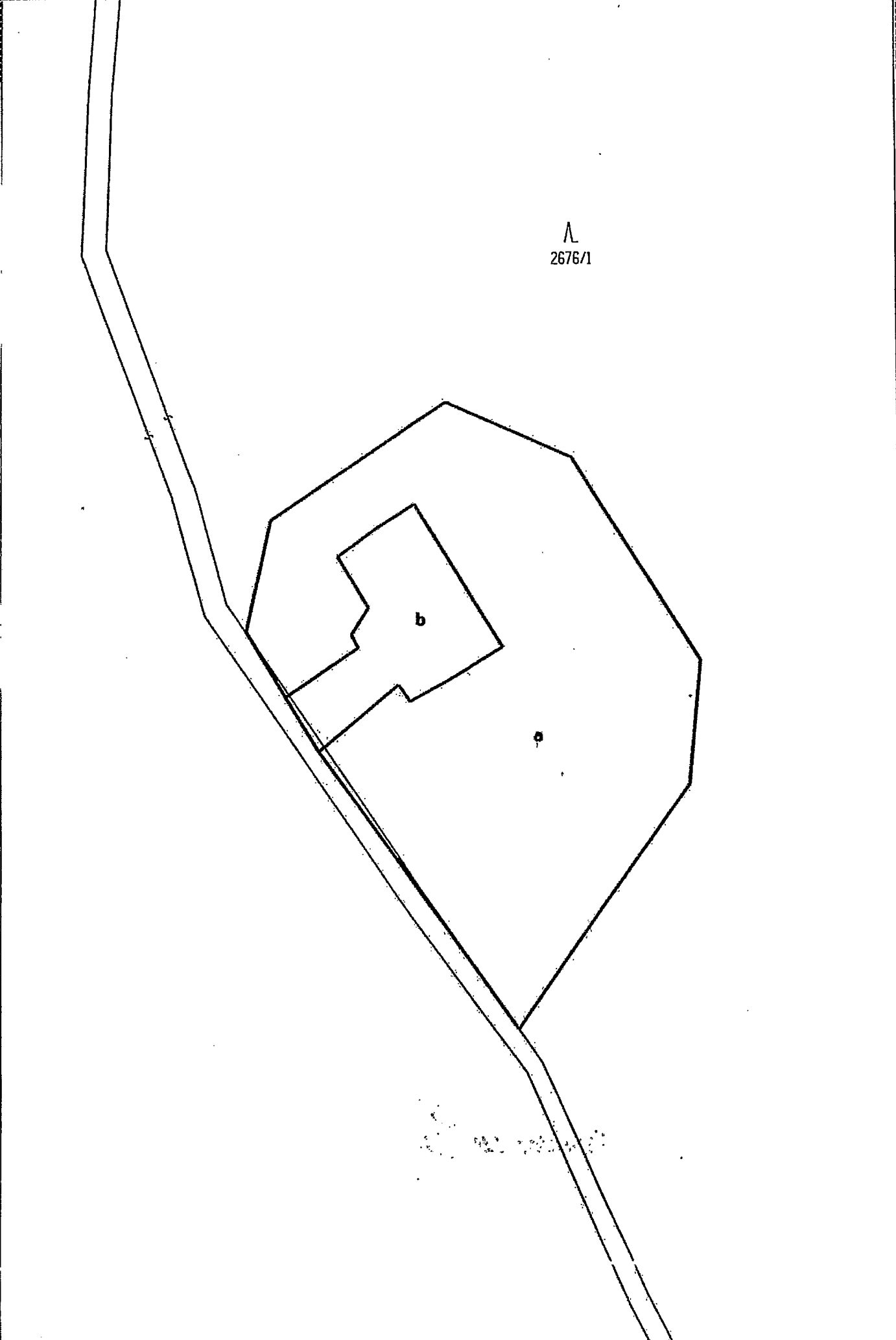
MND a.s. Úprkova 807/6 Hodonín	Okres :	Hodonín	Obec :	Ždánice	K.Ú. :	Ždánice
	Číslo zak.		Mapový list	DKM	Měř.:	1:1000
<b>EVIDENČNÍ ÚDAJE o pozemcích</b>						

<p>Projektovaná plocha u vrtu Ždánice 191H (a) Ždánice 25 (b)</p> <p>Dne: 3.2.2014</p> <p>Vyhotovil: <span style="background-color: black; color: black;">XXXXXXXXXX</span></p>	<p>Potvrdil:</p> <div style="background-color: black; width: 100%; height: 100%;"></div>
---	--

Λ  
2676/1

b

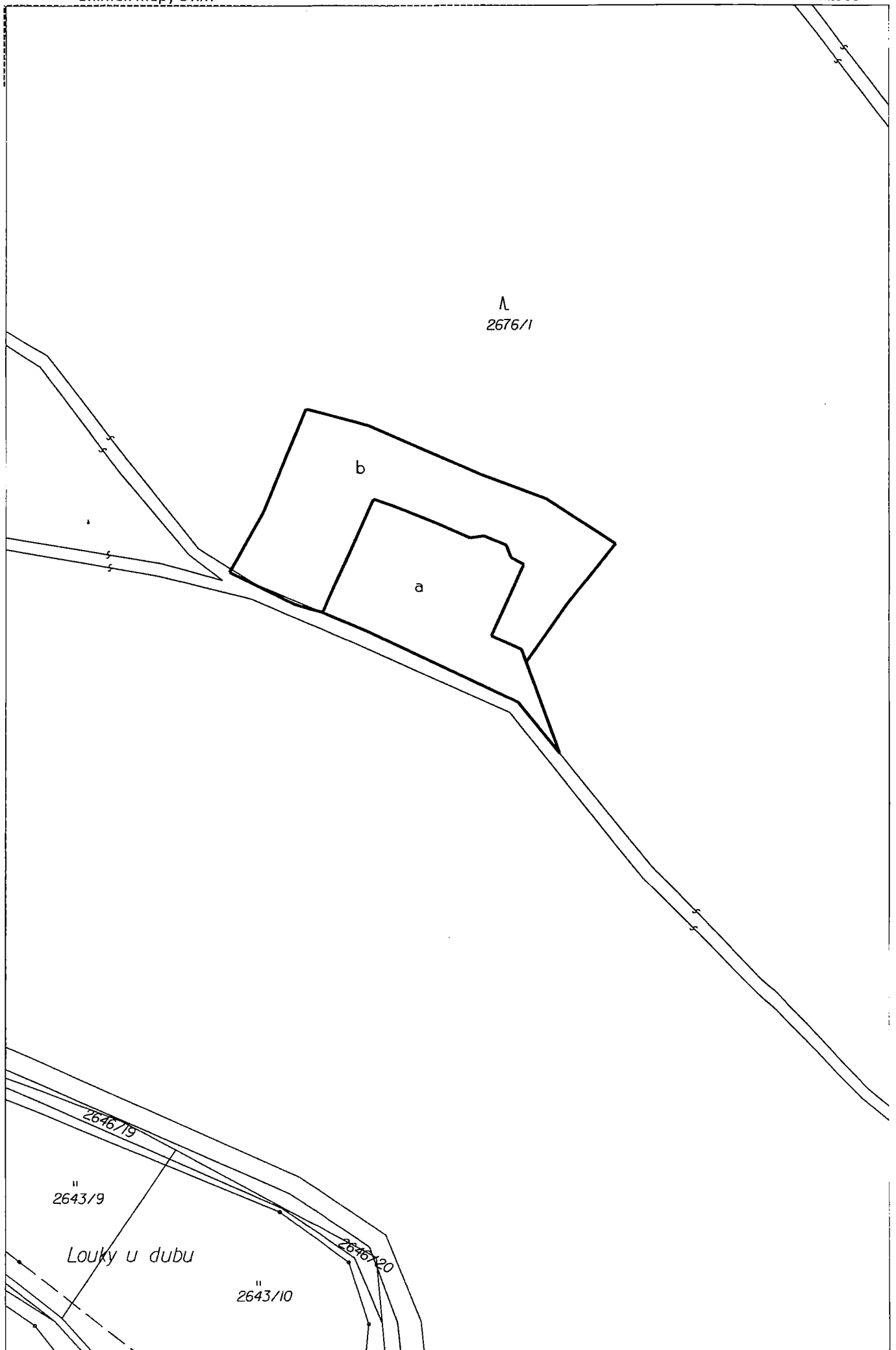
a



Dosavadní stav				Vymezená zájmová plocha					Porovnání se stavem evidence právních vztahů					
Označení pozemku parc. číslem	Výměra parcely		Druh pozemku Způsob využití	Označení pozemku parc. číslem(KN)	Výměra parcely		Druh pozemku Způsob využití	Poznámka	Díl přechází z pozemku označeného v		Číslo listu vlast..	Výměra dílu		Označení dílu
	ha	m <sup>2</sup>			ha	m <sup>2</sup>			katastru nemovitosti	dřívější poz.evidence		ha	m <sup>2</sup>	
				DKM 2676/1		22	74	a						
				2676/1		34	45	b						
				CELKEM		57	19							
				č.b.	Y		X							
				1	568357.26		1173224.08							
				2	568346.97		1173205.52							
				3	568334.14		1173174.03							
				4	568315.19		1173179.15							
				5	568281.10		1173194.25							
				6	568261.41		1173201.67							
				7	568239.95		1173215.66							
				8	568254.91		1173234.29							
				9	568267.26		1173251.89							
				10	568257.11		1173279.97							
				11	568269.80		1173264.15							
				12	568315.04		1173242.53							
				13	568329.17		1173236.46							
				14	568337.28		1173234.04							

MND a.s. Úprkova 807/6 Hodonín	Okres :	Vyškov	Obec :	Ždánice	K.Ú. :	Ždánice
	Číslo zak.		Mapový list:	DKM	Měř.:	1:1500
<b>EVIDENČNÍ ÚDAJE o pozemcích</b>						

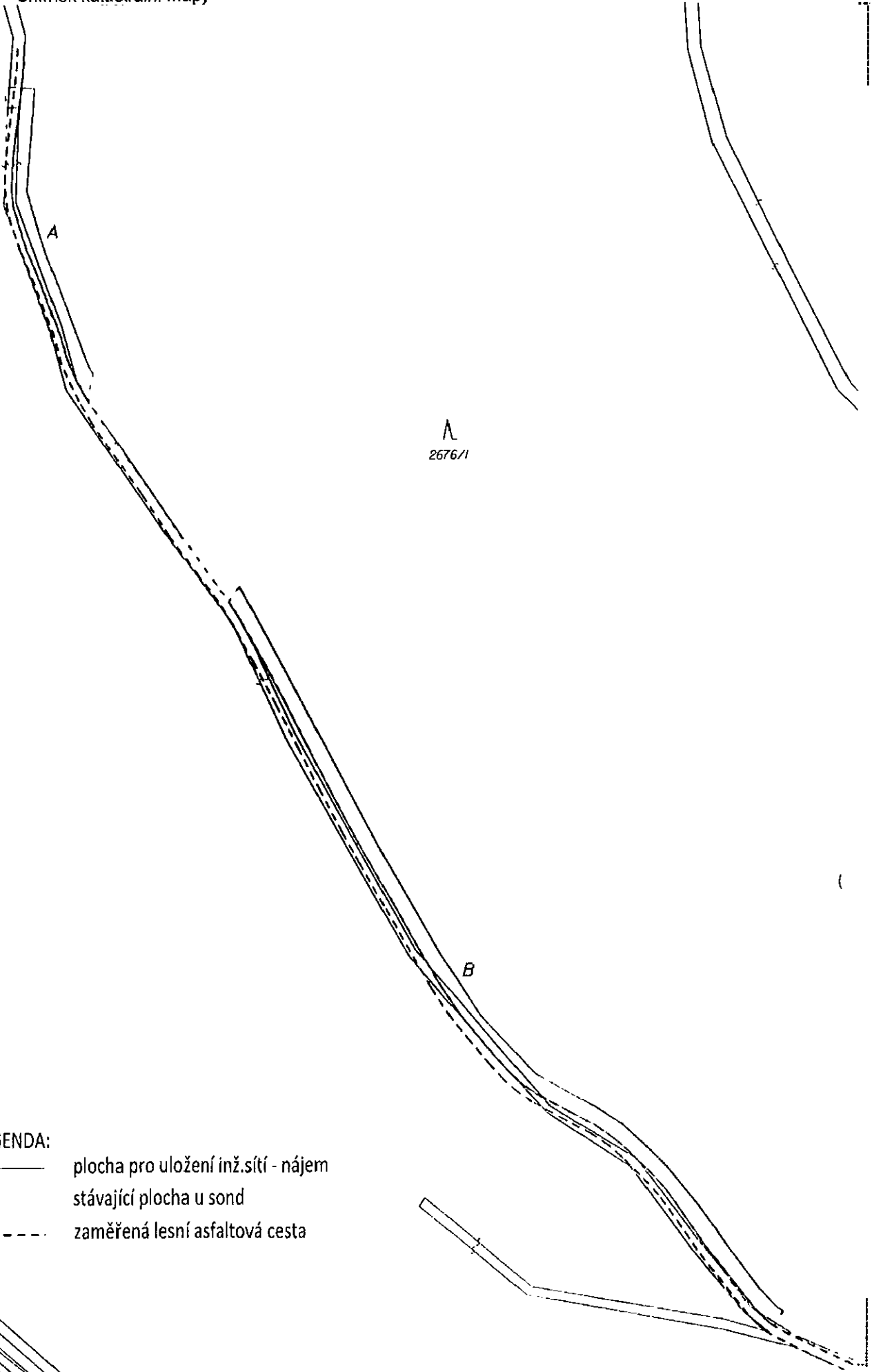
Projektovaná plocha u vrtu Ždánice 190H		Potvrdil:
141 A 152 H		
Dne: 26.6.2013		
Vyhotovil:		



Dosavadní stav			Vymezená zájmová plocha													
Označení pozemku parc. číslem	Výměra parcely		Druh pozemku	Označení pozemku parc. číslem(KN)	Výměra parcely		Druh pozemku	Poznámka	Porovnání se stavem evidence právních vztahů				Označení dluhu			
									Díl přechází z pozemku označeného v		Číslo listu vlast.	Výměra dluhu				
	ha	m <sup>2</sup>	Způsob využití		Způsob využití	katastru nemovitostí	dřívější poz.evidence		ha	m <sup>2</sup>						
				2676/1		8	65	část A část B								
				2676/1		24	10									
				<b>CELKEM</b>		<b>32</b>	<b>75</b>									


MND a.s. Úprkova 807/6, Hodonín	Okres : Hodonín	Obec : Zdánice	K.U. : Zdánice
	Číslo zak.	Mapový list: Bučovice 7-6/2 Bučovice 7-6/4	Měř.: 1:2000
<b>EVIDENČNÍ ÚDAJE o pozemcích</b>			

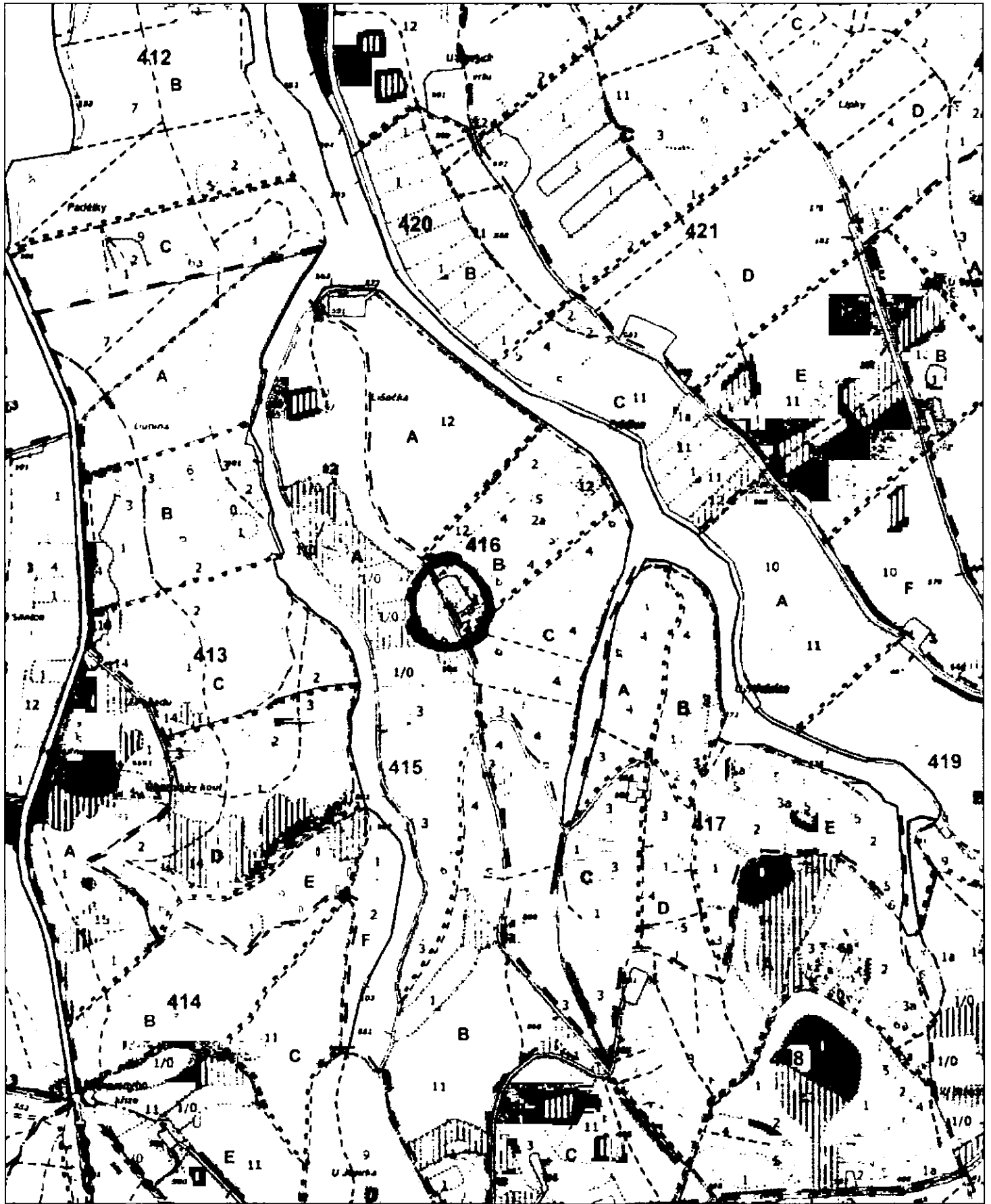
Zapojení sond Zd190H, Zd192H - NÁJEM	Potvrdil:
Dne: 26.1.2015	
Vyhotovil: ■■■ ■■■	



LEGENDA:

- plocha pro uložení inž.sítí - nájem
- stávající plocha u sond
- - - - - zaměřená lesní asfaltová cesta





K.Ú. ZÁBŘEH

SOUDA ZÁBŘEH 22

ř.č. 26331 - část ovč. 999m<sup>2</sup> ob.

ř.č. 26331 - část ovč. 2.314m<sup>2</sup> ob.

} ř.č. 26331-3.313m<sup>2</sup>

LZ 4 - ZÁBŘEH

TOŘESÍ 23 - BÍLÝ VĚ

LH 4 - ZÁBŘEH

LP: 416 & 502

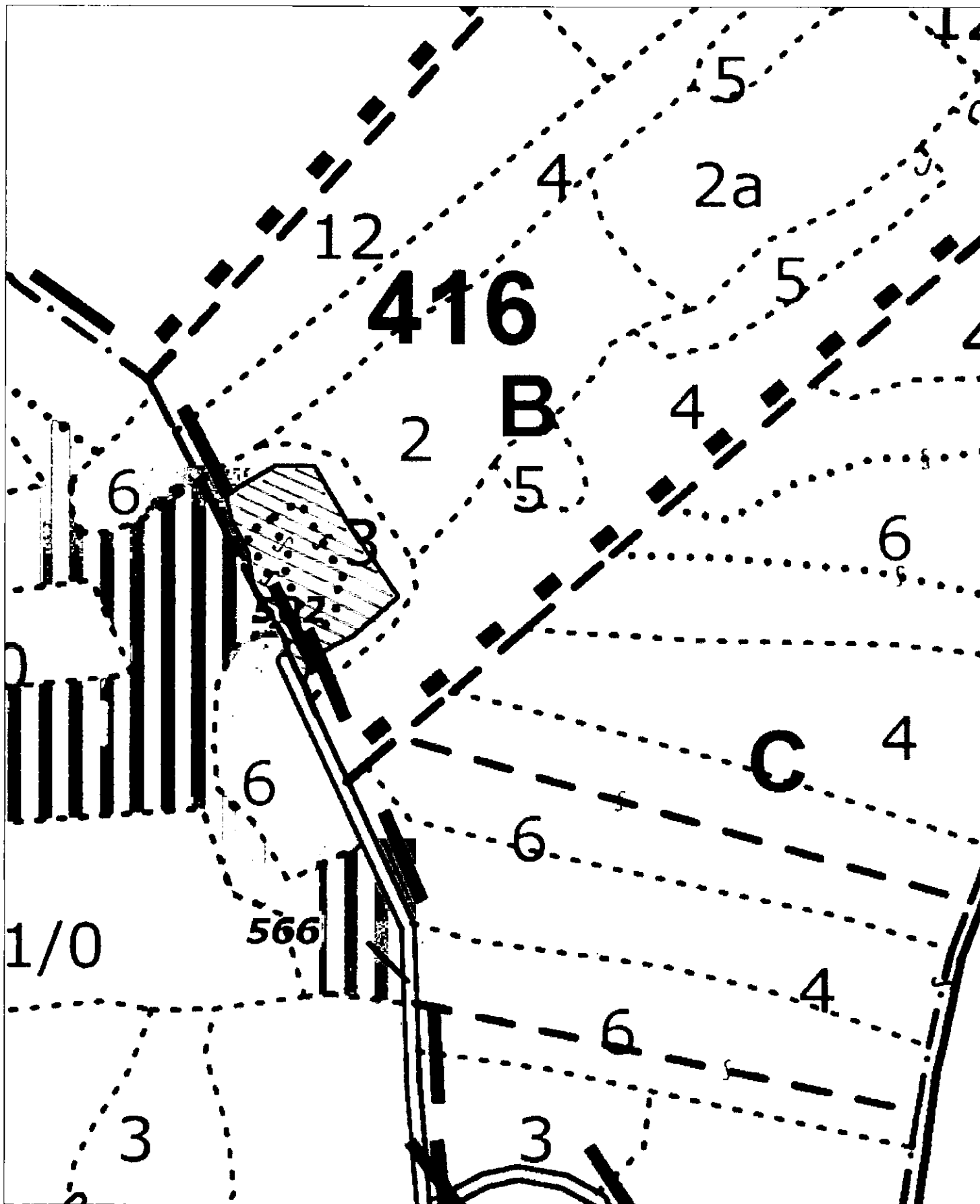
LHP 2016-2025

LHC ZÁBŘEH

0 100 200 300 400 500 m

1 : 10 000

Odbor HÚL, oddělení GIS, GrDS



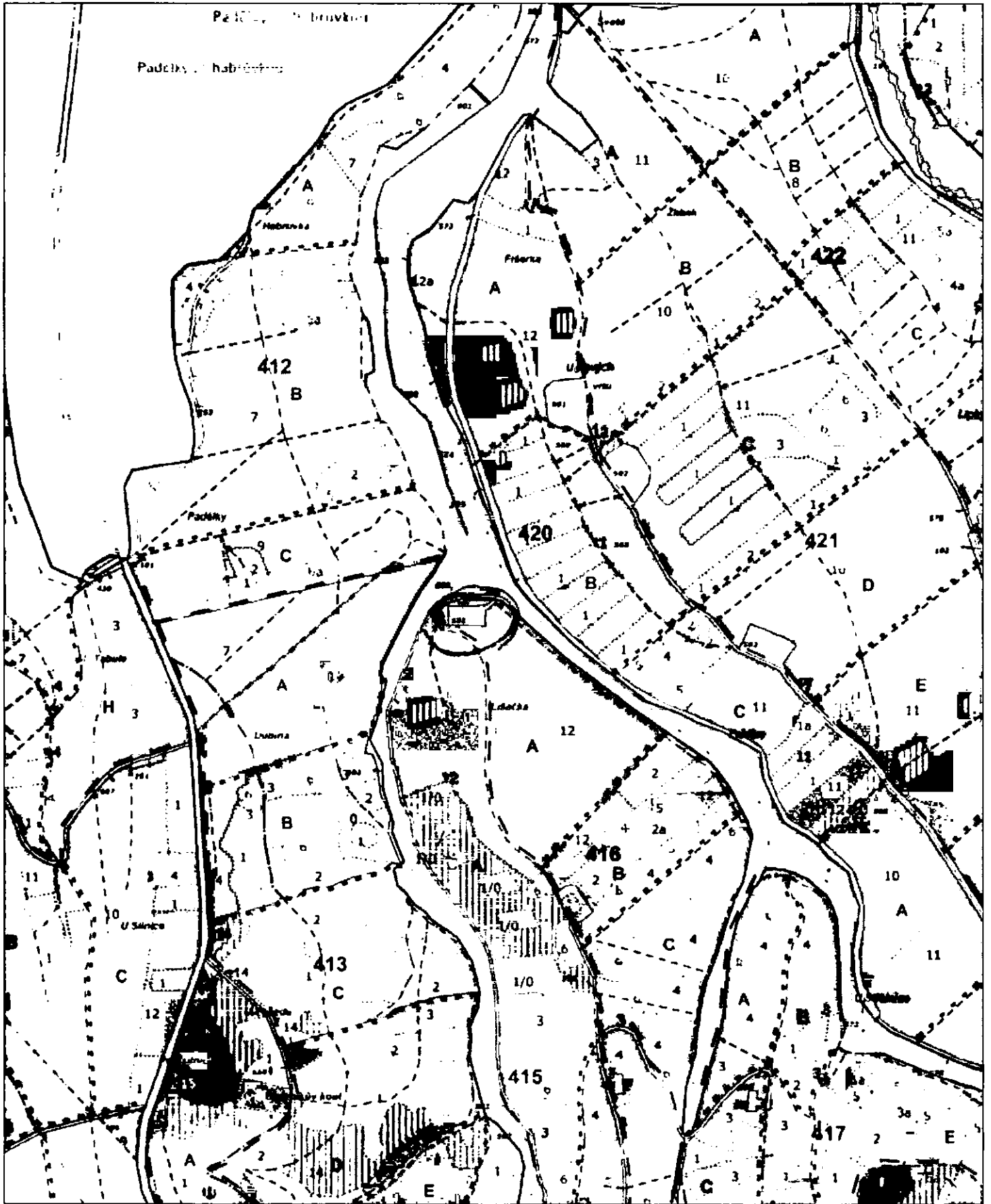
k.v. Žďouvice  
 SOUDA Žďouvice 27  
 p.č. 2633/1 - část ovj. 999 m<sup>2</sup> „a“  
 p.č. 2633/1 - část ovj. 2.374 m<sup>2</sup> „b“

0 20 40 60 80 100m

Σ p.č. 2633/1 - 3.373 m<sup>2</sup>  
 1 : 2 000

LZ 4-Žďouvice  
 POLESÍ 23-3161 VU  
 LK 4-Žďouvice

LP: 416 B 502  
 LMP 2016-2025  
 LK Žďouvice



K.ú. ŽDŮNICE  
SOUBA ŽDŮNICE 47  
p.č. 2633/1 - část ovč. 0,3041 ha

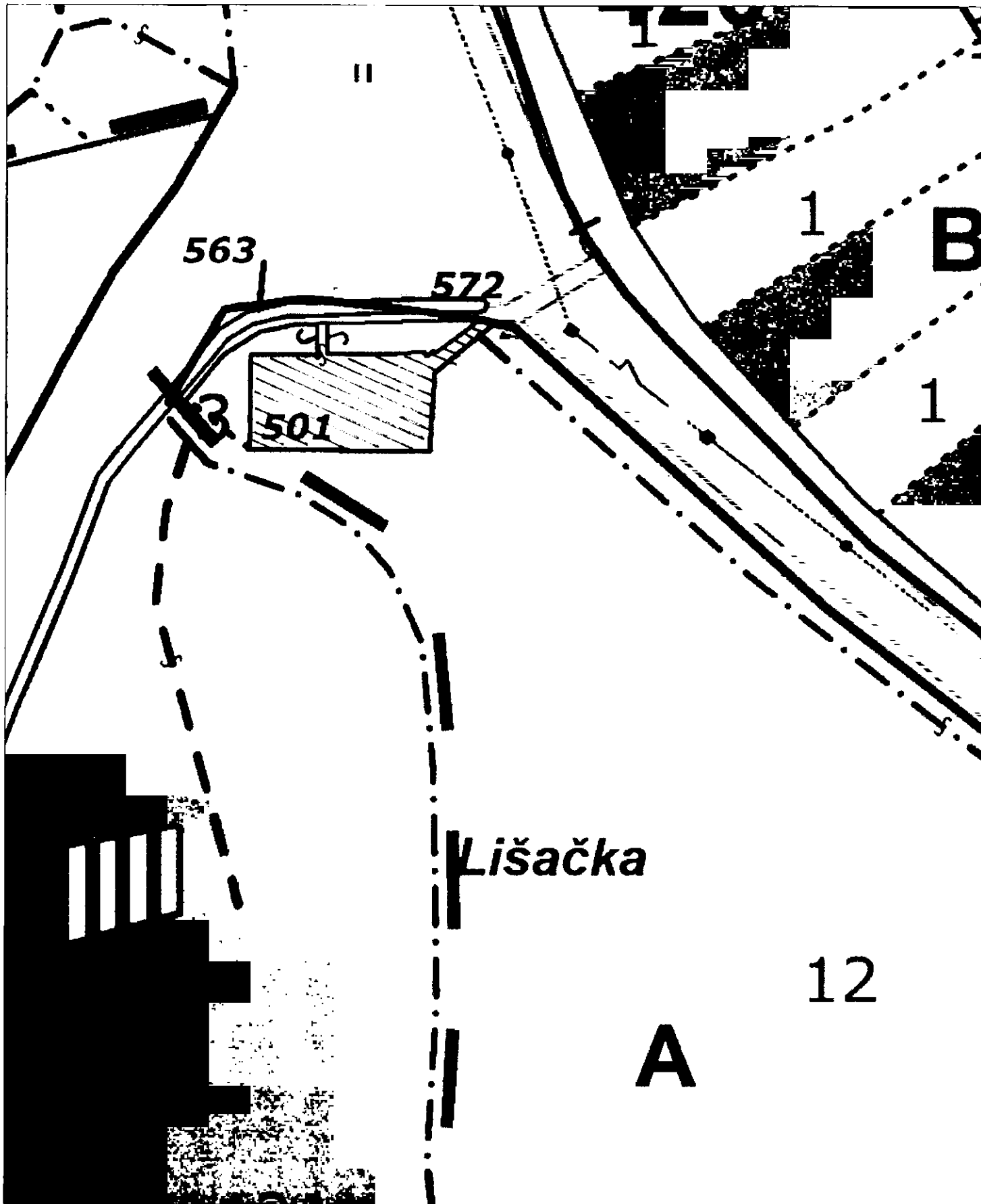
L2 4-ŽDŮNICE  
POLESÍ 23-BÍL VLK  
L1 4-ŽDŮNICE

LP: 416 A 503 - část  
LHP 2016-2025  
LUC ŽDŮNICE

0 100 200 300 400 500 m

1 : 10 000

Odbor HÚL, oddělení GIS, GrDS



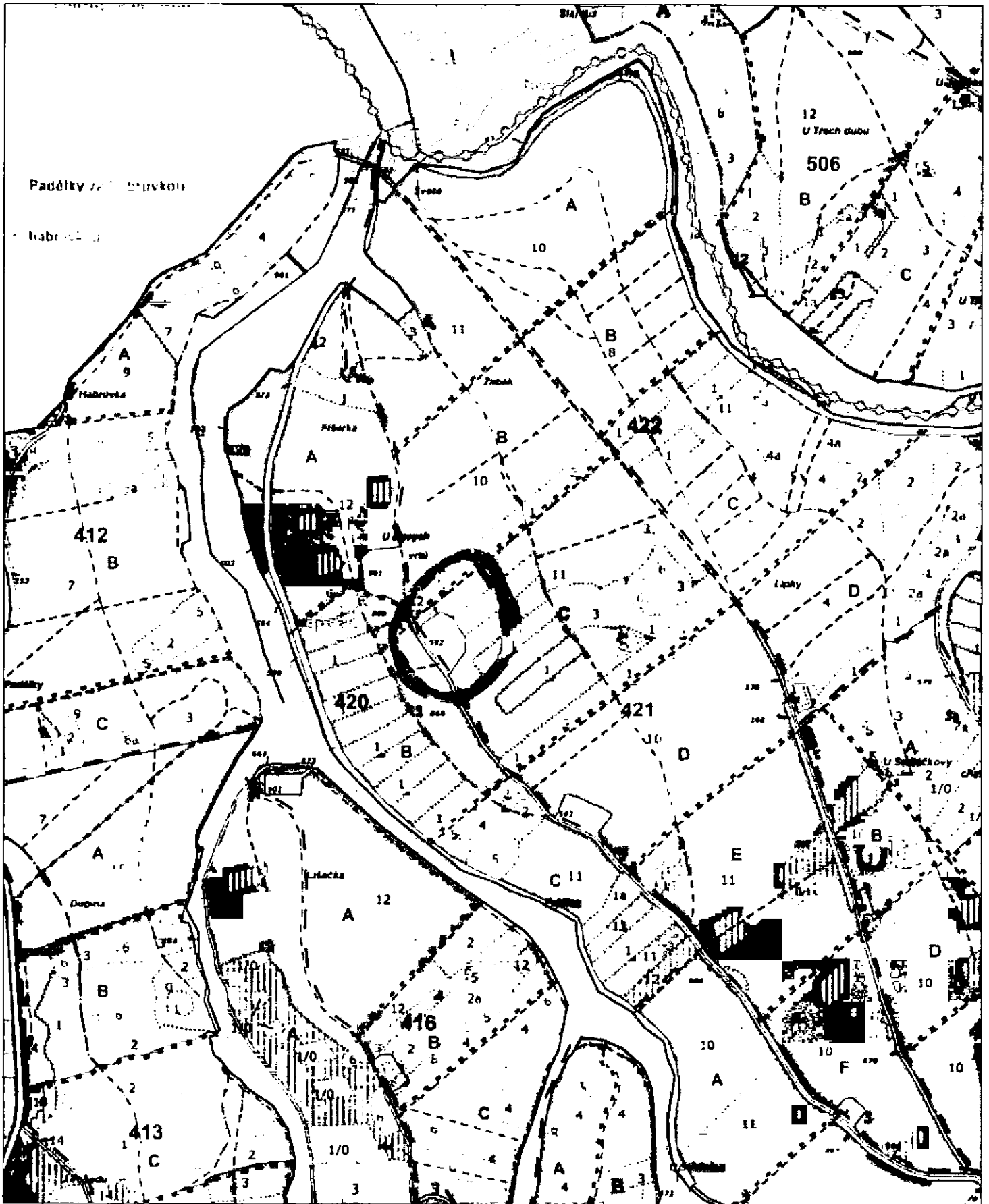
k.ú. Žďoučce  
 SOUSA ŽĎOUCCE 47  
 p.č. 2633/1. část obj. 0,3041 ha

LZ 4-ŽĎOUCOVICE  
 POLESÍ 23-BÍLÝ ÚK  
 LH 4-BRĚVNICE

LP: 416 A 501-část  
 LHP 2016-2025  
 LHC BRĚVNICE



1 : 2 000



K.Ú. ZDOBŮVCE

SOUDA ZDOBŮVCE 25+191 H

ř.č. 2676/1- část ovým. 6.252m<sup>2</sup>

ř.č. 2676/2- část ovým. 7.000m<sup>2</sup>

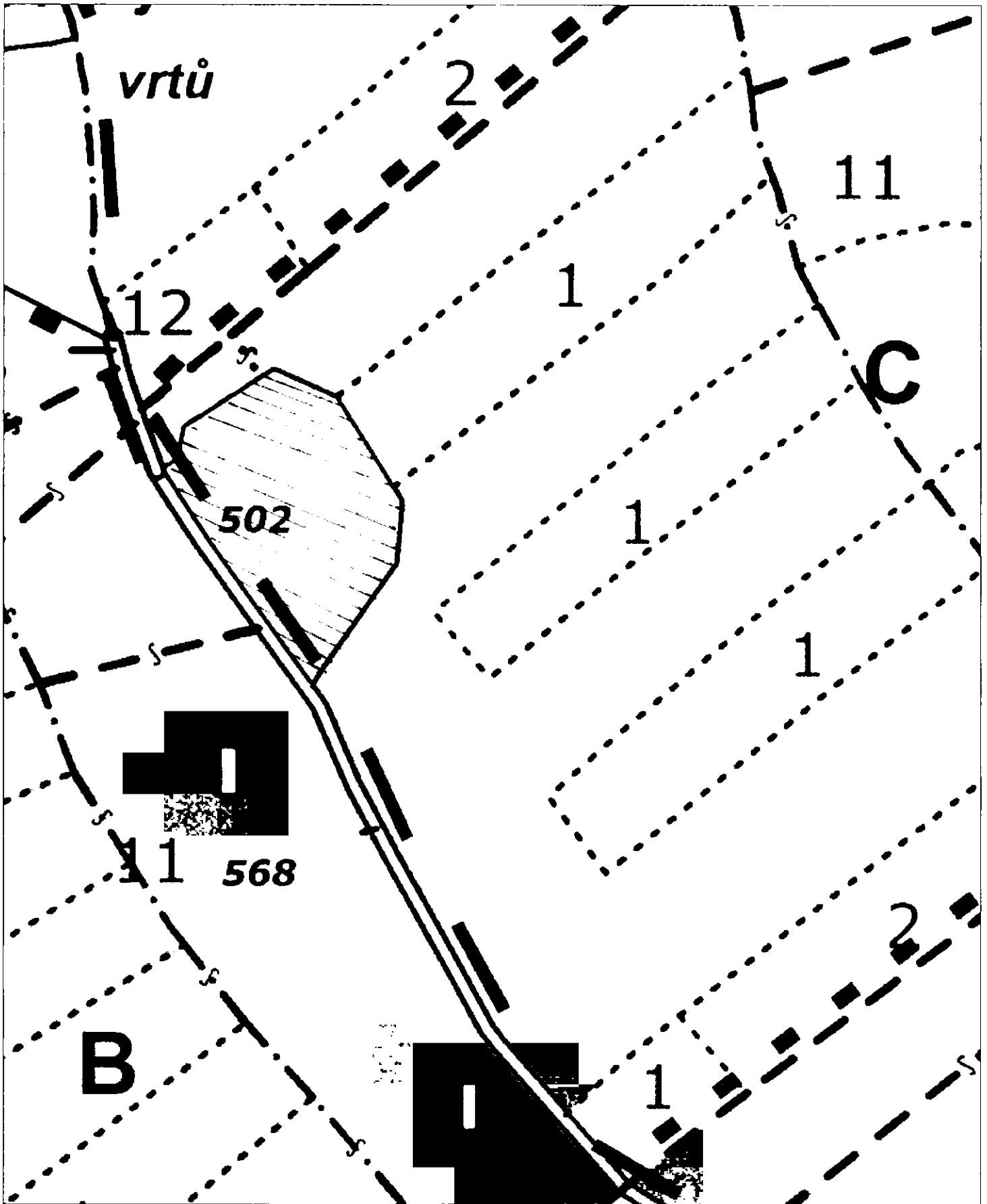
0 100 200 300 400 500 m

1 : 10 000

624-ZDOBŮVCE LP: 421C502

POLESÍ 23- BÍLÝ MĚL LHP 2016-2025

LH 4- BRNĚVCE LHC BRNĚVCE



k.ú. ŠDŮNICE  
 SOUDA ŠDŮNICE 254/1914  
 p.č. 2676/1 - část ovým. 6.257m<sup>2</sup>  
 p.č. 2676/2 - část ovým. 1.000m<sup>2</sup> } < 7.257m<sup>2</sup>

L2 4- ŽIDLONICE PS: 421 C 502  
 POLESÍ 23-BILÝ VŮZ LHP 2016-2025  
 LÚ 4- ŽALČOVKA LÚC ŽALČOVKA



1 : 2 000

LZ 4- ZÁDLOHOVICE  
POLEŠÍ 23- BÍLÝ VLK  
LÚ 4- BUKŮVICE

LH17 2016-2025  
LHC BUKŮVICE

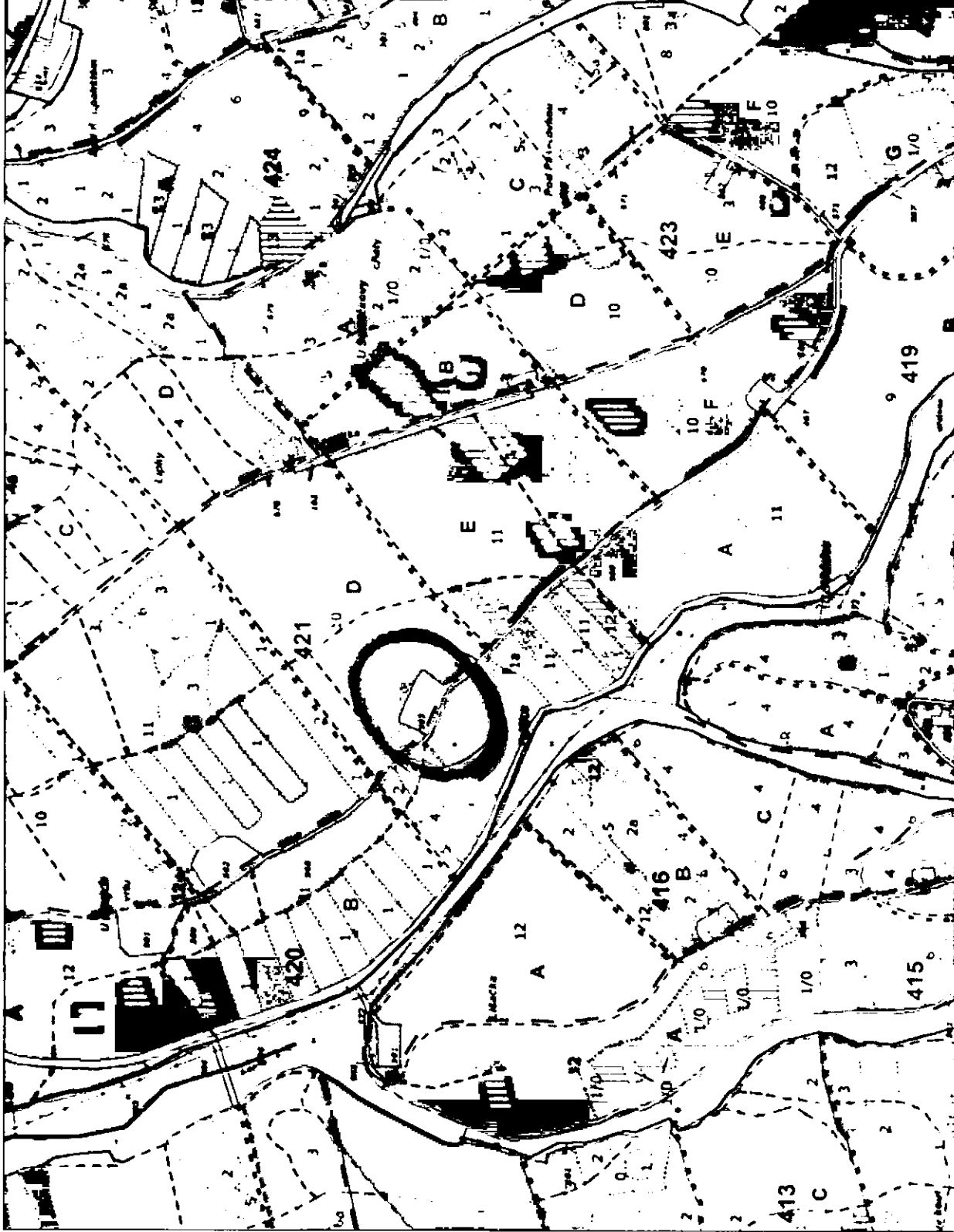
LES. POR. 421 D503

P.Č. 2676/1 - 2.274m<sup>2</sup> (část)  
2676/1 - 3.445m<sup>2</sup> (část)

Σ 2676/1 - 5.719m<sup>2</sup>

K.Ú. ZÁDLOVICE

SONDÁ ZÁDLOVICE 1117 157H +  
170H



1 : 10 000



LZ 4-ŽIDLOHOVICE

POLESÍ 23-ŘÍČÍ VUK

LV 4-BAČOVICE

LHP 2016-2025

LHP BAČOVICE

LES. F00. 421 D 503

P.Č. 2676/1 - 2.274 m<sup>2</sup> (cásk)

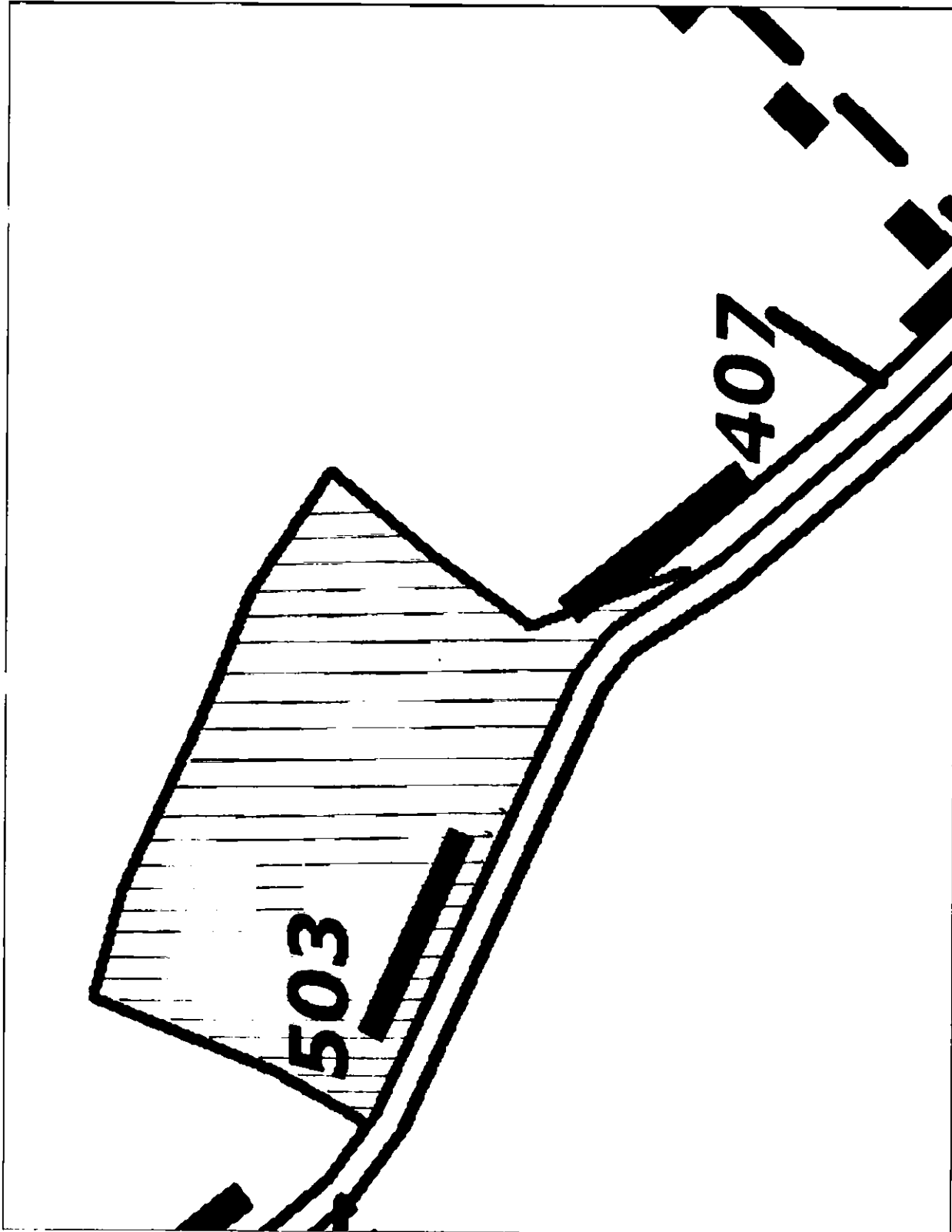
2676/1 - 3445 m<sup>2</sup> (cásk)

Σ 2676/1 - 5.719 m<sup>2</sup>

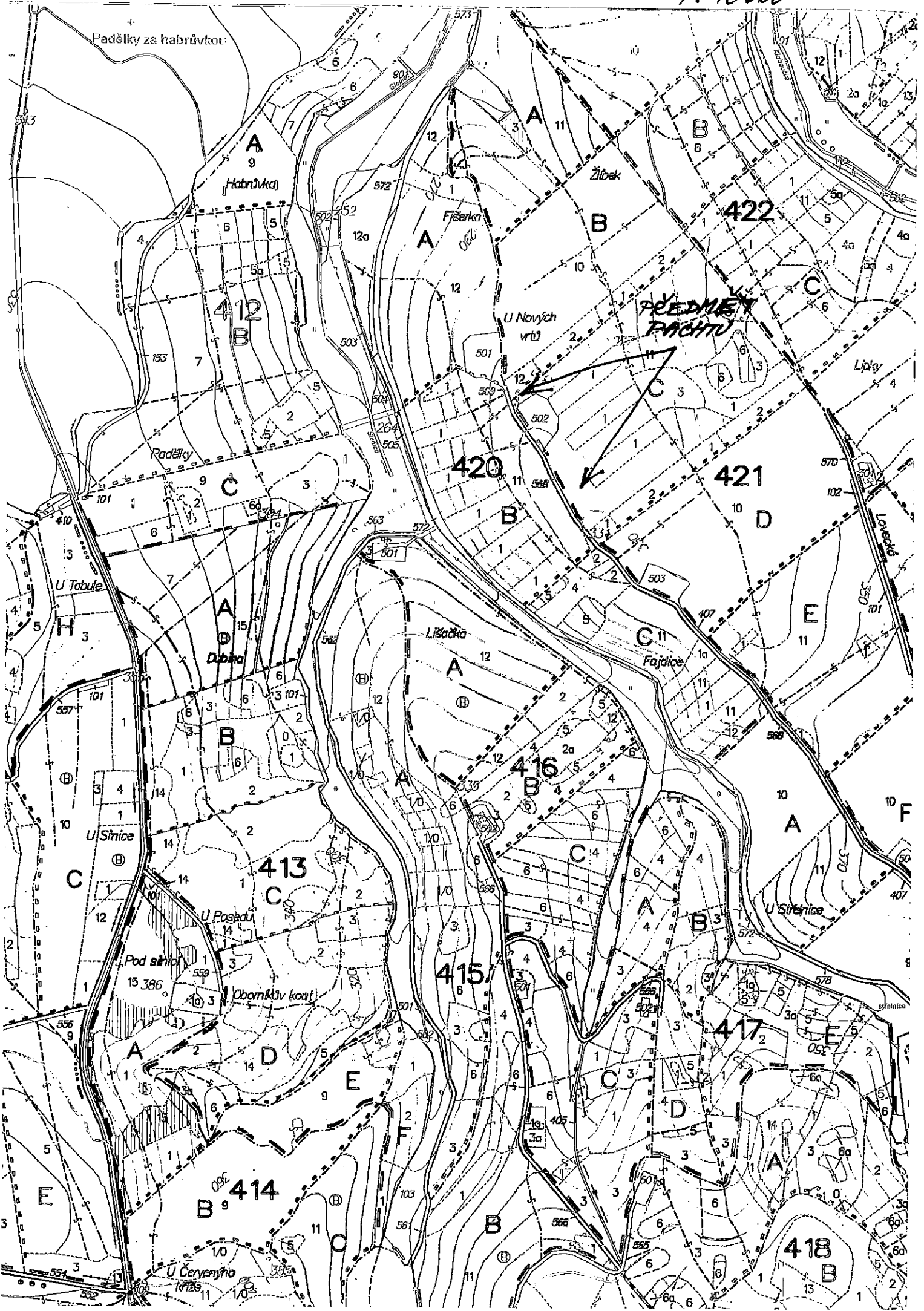
V.Ú. ŽIDLOHOVICE

SONDA ŽIDLOHOVICE 141+157417

190 H



1 : 1 000





# OBVODNÍ BÁŇSKÝ ÚŘAD v BRNĚ

V Brně dne 15.9.2003

č.j. 5597/03

## ROZHODNUTÍ

Obvodní báňský úřad v Brně jako věcně a místně příslušný orgán státní báňské správy, podle ustanovení § 27 odst. 1 zákona č. 44/1988 Sb., o ochraně a využití nerostného bohatství ( horní zákon ), v platném znění, v součinnosti s dotčenými orgány státní správy a zejména v dohodě s orgány životního prostředí, Odborem životního prostředí a zemědělství, Krajského úřadu Jihomoravského kraje ze dne 15.8.2003, ( zdejší č.j. 5597/03 protokol ) a Ministerstvem životního prostředí, odborem výkonu státní správy VII, Mezírka 1, 602 00 BRNO, ze dne 15.8.2003, ( zdejší č.j. 5597/03 protokol ), s orgánem územního plánování Stavebním úřadem ve Ždánicích ze dne 15.7.2002, č.j. S 380/02 a na základě rozhodnutí Ministerstva životního prostředí o předchozím souhlasu k podání návrhu na stanovení dobývacího prostoru vydaného podle § 24 odst. 2 zákona č. 44/1988 Sb., o ochraně a využití nerostného bohatství ( horní zákon ), v platném znění ze dne 2.7.2002, pod č.j. 560/779/2002, organizaci

**Moravské naftové doly, a. s.**  
Hodonín, Úprkova 807/6, PSČ 695 30  
IČ: 46346333

**stanoví**

dobývací prostor

**ŽDÁNICE I**  
evidenční číslo 4 0092

o plošném obsahu na povrchu 1,419525 km<sup>2</sup> a v úrovni ložiska 1,803865 km<sup>2</sup>.

Hranice dobývacího prostoru Ždánice I tvoří na povrchu nepravidelný 5-ti úhelník o vrcholech 1 až 5 s vrcholy určenými souřadnicemi v platném souřadnicovém systému JTSAK a v úrovni ložiska nepravidelný 14-ti úhelník o vrcholech 101 až 114.

### Seznam souřadnic vrcholů na povrchu

<b>vrchol</b>	<b>X</b>	<b>Y</b>
1	1 173 050.00	569 375.00
2	1 172 815.00	568 600.00
3	1 172 846.00	567 945.00
4	1 174 200.00	568 900.00
5	1 174 778.00	569 461.00

### Seznam souřadnic vrcholů v úrovni ložiska

<b>vrchol</b>	<b>X</b>	<b>Y</b>	<b>Z</b>
101	1 173 050.00	569 375.00	-350,00
102	1 172 550.00	568 590.00	-350,00
103	1 172 530.00	568 060.00	-350,00
104	1 172 752.60	567 276.49	-350,00
105	1 172 846.00	567 945.00	-350,00
106	1 174 200.00	568 900.00	-350,00
107	1 174 778.00	569 461.00	-350,00
108	1 173 050.00	569 375.00	-650,00
109	1 172 550.00	568 590.00	-650,00
110	1 172 530.00	568 060.00	-650,00
111	1 172 752.60	567 276.49	-650,00
112	1 172 846.00	567 945.00	-650,00
113	1 174 200.00	568 900.00	-650,00
114	1 174 778.00	569 461.00	-650,00

Dobývací prostor Ždánice I je pod povrchem omezen rovinami vedenými povrchovými hranicemi do hranic ložiska. Hranice dobývacího prostoru jsou navrženy tak, aby byly respektovány zájmy hospodárného dobývání výhradního ložiska ropy a hořlavého zemního plynu a současně aby byly respektovány zájmy dotčených právnických i fyzických osob, jichž se těžební činnost na ložisku dotýká. Současný návrh respektuje majetkoprávní vztahy k pozemkům dotčených hornickou činností.

- Dobývací prostor se nachází na katastrálním území Ždánice na rozloze 1,419525 km<sup>2</sup>.
- Dobývací prostor je stanoven na pozemcích p.č. 2604/2, 2605, 2611/2, 2620/1, 2630/1, 2633/1 ( přímo dotčen hornickou činností vrt Ždánice 27, 47, 144, 148 ), 2633/10, 2633/2, 2633/3, 2633/4, 2633/5, 2633/6, 2633/7, 2633/8, 2633/9, 2634, 2639/1, 2639/10, 2639/12, 2639/13, 2639/14, 2639/15, 2639/16, 2639/17, 2639/18, 2639/19, 2639/2, 2639/20, 2639/21, 2639/22, 2639/23, 2639/24, 2639/25, 2639/26, 2639/3, 2639/4, 2639/5, 2639/6, 2639/7, 2639/8, 2639/9, 2640/1 ( přímo dotčen hornickou činností vrt Ždánice 64, 128 ), 2640/10, 2640/11, 2640/7, 2640/8, 2640/9, 2641/1, 2641/10, 2641/11, 2641/13, 2641/14,

2641/15, 2641/16, 2641/17, 2641/19, 2641/2, 2641/20 ( přímo dotčen hornickou činností vrt Ždánice 129 ), 2641/21, 2641/22, 2641/24, 2641/3, 2641/4, 2641/5 ( přímo dotčen hornickou činností vrt Ždánice 46 a 154 ), 2641/6 ( přímo dotčen hornickou činností vrt Ždánice 46 a 154 ), 2641/7, 2641/8, 2641/9, 2642/1, 2642/10, 2642/11, 2642/12, 2642/13, 2642/14, 2642/18, 2642/19, 2642/20, 2642/23, 2642/24, 2642/25, 2642/26, 2642/27, 2642/28, 2642/2, 2642/3, 2642/5, 2642/6, 2642/7, 2642/8, 2642/9, 2643/1, 2643/10, 2643/12, 2643/13, 2643/14, 2643/15, 2643/2, 2643/3, 2643/4, 2643/5, 2643/6, 2643/7, 2644/5, 2646/1, 2646/14, 2646/15, 2646/16, 2646/17, 2646/18, 2646/19, 2646/20, , 2647/1, 2647/6, 2647/7, 2647/8, 2647/9, 2653/1 a 2676/1 ( přímo dotčen hornickou činností vrt Ždánice 25, 141, 157H ) v katastrálním území Ždánice I.

- Identifikační čísl kat. území Ždánice 794 961.
- Kraj Jihomoravský - kód kraje CZ062.
- IČZÚJ obce Ždánice je 586 803

Dobývací prostor byl stanoven pro dobývání výhradního ložiska ropy a hořlavého zemního plynu. V dobývacím prostoru nebyla zjištěna jiná výhradní a nevýhradní ložiska. Zásoby ložiska ropy a hořlavého zemního plynu byly schváleny dne 20.1.1994 ve výši:

geologické zásoby ropy u obzorů spodní miocén 1., 2. a 3.	2 209 900 m <sup>3</sup>
geologické zásoby plynu včetně plynu rozpuštěného v ropě ( spodní miocén 1., 2., 3., 2a-čočka 1, 2a-čočka 2, 2b. a 3a.)	185 900 000 m <sup>3</sup>
těžitelné zásoby ropy	369 200 m <sup>3</sup>
těžitelné zásoby plynu	118 800 000 m <sup>3</sup>

S dobýváním ložiska může být započato, až po vydání rozhodnutí o povolení hornické činnosti v samostatném řízení.

Pro dobývací prostor Ždánice I stanoví Obvodní báňský úřad v Brně následující

#### **podmínky:**

1. Části výhradního, již těženého ložiska - ropy a hořlavého zemního plynu - Ždánice miocén budou exploatovány tak, aby v DP ŽDÁNICE I byly vytěženy vyhodnocené zásoby vyhrazených nerostů - ropy a hořlavého zemního plynu v co nejvyšší míře, ve vazbě na stanovené podmínky ( Podmínka Ministerstva životního prostředí, odboru výkonu státní správy VII, Mezírka 1, 602 00 BRNO ze dne 2.7.2002, pod č.j. 560/779/2002 ).
2. Po ukončení exploatace ložiska ŽDÁNICE I v předmětném prostoru bude provedena sanace a rekultivace pozemků dotčených těžbou dle ustanovení § 31 odst. 5 horního zákona v platném znění. ( Podmínka Ministerstva životního prostředí, odboru výkonu státní správy VII, Mezírka 1, 602 00 BRNO ze dne 2.7.2002, pod č.j. 560/779/2002).
3. Organizace Moravské naftové doly, a.s. uznaly výši finančního závazku, který je specifikován v žádosti o udělení předchozího souhlasu k podání návrhu na stanovení DP ŽDÁNICE I, zaregistrované na MŽP pod č.j.: 1323/630/02 ze dne 8.4.2002. Výše finančního závazku činí vůči věřiteli 1.957.500,- Kč. Tento závazek bude splacen do 30 dní, po nabytí platnosti rozhodnutí Obvodního báňského úřadu v Brně, o povolení hornické činnosti v DP ŽDÁNICE I a to na příjmový účet věřitele vedený u ČNB Praha 1, účtu 19-7628001/0710. Před provedením platby organizace ověří, zda nedošlo ke změně čísla účtu.

- ( Podmínka Ministerstva životního prostředí, odboru výkonu státní správy VII, Mezírka 1, 602 00 BRNO ze dne 2.7.2002, pod č.j. 560/779/2002 ).
4. Organizace odstraní rozpor v množství zásob ropy a hořlavého zemního plynu mezi výkazem GEO ( MŽP ) – V3 – 01 a celostátní bilancí zásob ( Podmínka Ministerstva životního prostředí, odboru výkonu státní správy VII, Mezírka 1, 602 00 BRNO ze dne 2.7.2002, pod č.j. 560/779/2002 ).
  5. Ve stanoveném dobývacím prostoru Ždánice I nebudou těženy podložní části Ždánice – krystalinikum ( ev. č. lož. 3 170672 ) a Ždánice – krystalinikum I ( ev. č. lož. 3 170671 ), ( Podmínka Ministerstva životního prostředí, odboru výkonu státní správy VII, Mezírka 1, 602 00 BRNO ze dne 2.7.2002, pod č.j. 560/779/2002 ).
  6. Z hlediska ochrany přírody a krajiny se organizace upozorňuje, že v ploše DP se nacházejí významné krajinné prvky č. 24-44-11/1, 2 a 3 a biotopy zvláště chráněných druhů živočichů 24-44-11/lc, d, e, 4b a 5. Jde o území chráněná podle § 4 odstavce 2 a § 50 odstavce 1 zákona č. 114/92 Sb. V případě nutných zásahů do těchto území (umístění staveb, terénní práce, kácení dřevin atd.) je nezbytné předem požádat příslušný orgán ochrany přírody o udělení souhlasu, případně výjimky. Dále se upozorňuje, že VKP jsou podle zákona i všechny lesy, vodní toky a jejich údolní nivy, a jsou chráněny před poškozováním a ničením a smějí být využívány pouze tak, aby nebyla oslabena jejich ekologicko-stabilizační funkce v krajině. Dále se upozorňuje, že ÚSES je závaznou částí chváleného ÚP obce Ždánice a plochy do něj zahrnuté nesmějí být využívány k jinému účelu ( Podmínka referátu životního prostředí, OkÚ Hodonín, ze dne 26.7.2003, č.j. ŽP/02/vyj-4730 ).
  7. Organizace bude respektovat všechny právní předpisy na úseku vodního hospodářství a na obecnou ochranu podzemních a povrchových vod. ( Podmínka referátu životního prostředí, OkÚ Hodonín, ze dne 26.7.2003, č.j. ŽP/02/vyj-4730 ).
  8. V případě dotčení pozemků náležejících do zemědělského půdního fondu při stanovení dobývacího prostoru Ždánice I bude organizace postupovat v souladu s ustanovením § 6 odst. 1 zák. ČNR č. 334/1992 Sb., o ochraně ZPF, úplné znění zák. č. 231/1999 Sb. ( Podmínka referátu životního prostředí, OkÚ Hodonín, ze dne 26.7.2003, č.j. ŽP/02/vyj-4730 ).
  9. V případě, že by denní výše těžby ropy přesáhla 50 tun nebo 50 000 m<sup>3</sup> plynu, musí být postupováno v souladu se zákonem č. 100/2001 Sb. o posuzování vlivů na životní prostředí ( Podmínka Krajského úřadu - Jihomoravského kraje, Odboru životního prostředí a zemědělství, ze dne 1.10.2002, č.j. OŽPZ/3255/02/Ve.

## Odůvodnění

Obvodní báňský úřad v Brně zaprotokoloval dne 25.4.2003, pod č.j. 2689/03, návrh organizace Moravské naftové doly, a.s., na stanovení dobývacího prostoru Ždánice I. Návrh byl doložen předepsanou projektovou dokumentací dle ustanovení § 2 vyhlášky ČBÚ č. 172/1992 Sb., o dobývacích prostorech, v platném znění ale neobsahoval vyjádření všech vlastníků pozemků a vyjádření dotčených orgánů státní správy. Dokumentaci ověřil oprávněný projektant Aleš Žáček a ověřil hlavní důlní měřič XXXXXXXXXX

Před zahájením řízení organizace získala předchozí souhlas Ministerstva životního prostředí k podání návrhu na stanovení dobývacího prostoru Ždánice I. Podmínka a) předchozího souhlasu k podání návrhu na stanovení dobývacího prostoru Ždánice I ze dne

2.7.2002, pod č.j. 560/779/2002, byla vyřešena vlastním správním řízením o stanovení dobývacího prostoru Ždánice I. Podmínka b) až f) předchozího souhlasu byla zohledněna v tomto rozhodnutí jako podmínka č. 1 až č. 5.

Dále organizace předložila doklad o stanovení chráněného ložiskového území Ždánice I č. 3 170673, ze dne 25.7.2002, č.j. 560/658/02.

Dohody s referátem životního prostředí, Okresního úřadu Hodonín, bylo dosaženo dne 26.7.2002, podmíněným souhlasným vyjádřením zn: ŽP/02/vyj-4730. Podmínky vyjádření byly zohledněny v tomto rozhodnutí jako podmínka č. 6 až č. 8.

Dokumentace předložená na zdejší úřad obsahuje dohody s jednotlivými vlastníky pozemku k dočasnému užívání pro těžební zařízení za účelem dobývání vyhrazeného nerostu.

K projednání výše uvedeného návrhu nařídil Obvodní báňský úřad v Brně podle ustanovení § 28 odst. 3 zákona č. 44/1988 Sb., o ochraně a využití nerostného bohatství ( horní zákon ), v platném znění ústní jednání na den 14.8.2003, s následným místním šetřením na předmětné lokalitě. Projednání dokumentace a sepsání protokolu se uskutečnilo v zasedací místnosti organizace Moravské naftové doly, a.s..

Úvodem ústního jednání byli přítomni seznámeni se skutečností, že organizace požádala o projednání stanovení DP Ždánice I veřejnou vyhláškou, OBÚ v Brně uvedenou skutečnost zvažil a z rozhodnutí vedení úřadu bylo řízení o stanovení DP Ždánice I vedeno přímým jednáním s účastníky řízení a dotčenými orgány státní správy. Při jednání byla věnována pozornost všem problematikám, které jsou v dokumentaci uvedeny, zejména pak opodstatněnosti stanovení DP Ždánice I pro ložisko výhradního nerostu ropy a hořlavého zemního plynu. V návaznosti na dotazy a připomínky účastníků řízení o době platnosti stanoveného DP, uzavřených dohod s majiteli dotčených pozemků, stejně tak doložení některých důležitých údajů, které jsou uvedeny v textové části dokumentace návrhu předmětného DP.

Z ústního jednání se telefonicky omluvil pan Jan Potěšil z obce Kloboučky, ulice Lesní 152 s tím, že nemá připomínek ke stanovení DP Ždánice I, ale požaduje projednání s organizací.

Po provedeném ústním jednání vydali zúčastnění tato níže uvedená vyjádření:

1. Vyjádření zástupce MŽP OVSS VII.

MŽP OVSS VII vydalo ve věci předchozí souhlas ke stanovení DP Ždánice I rozhodnutím č.j. 560/779/2002, ze dne 2. 7. 2002.

V souladu s tímto předchozím souhlasem MŽP OV SSVII nemá námitek nebo výhrad proti stanovení předmětného DP Ždánice I a se stanovením tohoto DP v rozsahu žádosti organizace MND, a. s. Hodonín souhlasí.

2. Vyjádření MÚ Kyjov - OŽP – písemné vyjádření bude zasláno ve lhůtě 15-ti dnů na OBÚ v Brně, Cejl 13, 601 42 Brno.

3. Vyjádření Krajského úřadu JmK – OŽPZ – ke stanovení DP nemáme připomínek.

4. Vyjádření MěÚ Ždánice – ke stanovení DP nemáme připomínek.

5. Vyjádření ÚZSVM OP Hodonín – ke stanovení DP nemáme připomínek.

6. Vyjádření Lesy ČR – Lesní správa Bučovice – ke stanovení DP nemáme připomínek.

7. Vyjádření stavebního odboru MěÚ Ždánice – ke stanovení DP nemáme připomínek.

8. Vyjádření vlastníků pozemků [redacted]  
[redacted] – ke stanovení DP nemáme připomínek.

Po ukončení ústního jednání byli zúčastnění vyzváni k místnímu šetření, kterého se odmítli zúčastnit s tím, že problematika v terénu je jim dobře známa.

Na základě výše uvedených vyjádření a stanovisek zdejší úřad neshledal důvody, které by byly překážkou ve stanovení dobývacího prostoru Ždánice I. Proto bylo rozhodnuto tak, jak je výše uvedeno.

Správní poplatek byl stanoven ve výši 1000,- Kč dle zmocnění položky č. 58 zákona č. 368/1992 Sb. o správních poplatcích, v platném znění a byl uhrazen kolkovými známkami ve výši 1000,- Kč podanými na zdejší úřad pod č.j. 2689/03.

V příloze zdejší úřad vrací jedno vyhotovení návrhu na stanovení dobývacího prostoru Ždánice I opatřené doložkou zdejšího úřadu.

#### Poučení

Proti tomuto rozhodnutí lze podat podle § 53 zákona č. 71/1967 Sb. o správním řízení, odvolání k Českému báňskému úřadu v Praze prostřednictvím Obvodního báňského úřadu v Brně ve lhůtě 15 dnů ode dne jeho doručení.

Za správnost vyhotovení:

Rozdělovník:

*Účastníci řízení – doručení do vlastních rukou.*

1. [REDACTED]  
[REDACTED]  
[REDACTED]  
[REDACTED]  
[REDACTED]  
[REDACTED]  
[REDACTED]  
[REDACTED]  
[REDACTED]  
[REDACTED]

10. Obec Ždánice, k rukám pana starosty, 696 32 Ždánice

11. Lesy České republiky s.p., Přemyslova 1106, 501 68 Hradec Králové

12. [REDACTED]  
[REDACTED]  
[REDACTED]  
[REDACTED]

16. Pozemkový fond ČR, Ve Smečkách 33, 110 00 PRAHA 1

17. [REDACTED]  
[REDACTED]  
[REDACTED]  
[REDACTED]

21. Jihomoravský kraj, Žerotínovo nám. 3/5, 602 00 Brno

22. [REDACTED]  
[REDACTED]  
[REDACTED]  
[REDACTED]  
[REDACTED]  
[REDACTED]

*Dotčené orgány státní správy – doručení.*

28. Městský úřad Ždánice, 696 32 Ždánice

29. Ministerstvo životního prostředí, odbor výkonu státní správy VII, Mezírka 1, 602 00 BRNO + mapová příloha

30. Městský úřad Kyjov, odbor životního prostředí, Masarykovo nám. 1, 697 01 Kyjov  
+ mapová příloha
31. Krajský úřad - Jihomoravský kraj, Odbor životního prostředí a zemědělství, Žerotínovo  
nám. 3/5, 602 00 Brno + mapová příloha
32. Krajská hygienická stanice Jihomoravského kraje se sídlem v Brně, Jeřábkova 4, 602 00  
Brno
33. Úřad pro zastupování státu ve věcech majetkových, Odloučené pracoviště Hodonín,  
Štefánikova 28, 695 32 Hodonín
34. Městský úřad Ždánice, stavební odbor, Městečko 787, 696 32 Ždánice + mapová příloha
35. Český báňský úřad v Praze, Kozí 4, PRAHA 1 + mapová příloha
36. Katastrální úřad v Hodoníně, Dobrovolského 255, 695 01 Hodonín + mapová příloha
37. Ministerstvo průmyslu a obchodu ČR, Na Františku 32, 110 15 PRAHA + mapová příloha
38. Ministerstvo životního prostředí, Vršovická 65, PRAHA 10  
*Ostatní – na vědomí - obyčejně*
39. Česká geologická služba - GEOFOND ČR, Odbor informací o nerostných surovinách,  
Kostelní 26, 176 06 PRAHA + mapová příloha



Toto rozhodnutí nabylo  
právní moci dne 29.6.2015  
Je vykonatelné dne 29.6.2015  
Obvodní báňský úřad pro území krajů  
Jihomoravského a Zlínského  
dne 29.6.2015



**OBVODNÍ BÁŇSKÝ ÚŘAD**  
PRO ÚZEMÍ KRAJŮ JIHMORAVSKÉHO A ZLÍNSKÉHO

V Brně dne 11.6.2015

č.j. SBS 16126/2015/OBÚ-01/1

## ROZHODNUTÍ

Obvodní báňský úřad pro území krajů Jihomoravského a Zlínského jako věcně příslušný orgán státní báňské správy podle ustanovení § 41 odst. 2 písm. a) zákona č. 61/1988 Sb., o hornické činnosti, výbušninách a o státní báňské správě, ve znění pozdějších předpisů a místně příslušný podle ustanovení § 38 odst. 1 zákona č. 61/1988 Sb., o hornické činnosti, výbušninách a o státní báňské správě, ve znění pozdějších předpisů, na základě návrhu organizace

**MND a. s.**  
**Hodonín, Úprkova 807/6, PSČ 695 01**  
IČ: 28483006

### m ě n í

podle ustanovení § 27 odst. 1 zákona č. 44/1988 Sb., o ochraně a využití nerostného bohatství (horní zákon), ve znění pozdějších předpisů a ve smyslu ustanovení § 2 odst. 3 písmena b) vyhlášky č. 172/1992 Sb., o dobývacích prostorech, ve znění pozdějších předpisů, dobývací prostor

### ŽDÁNICE I

ev. č. 4 0092

o plošném rozsahu na povrchu 1,419525 km<sup>2</sup> následovně:

Obvodní báňský úřad pro území krajů Jihomoravského a Zlínského **stanovuje** pro dobývací **Ždánice I** souřadnice vrcholů dobývacího prostoru na povrchu v souřadnicovém systému JTSK:

Číslo vrcholu	X (m)	Y (m)
1	1 173 050,00	569 375,00
6	1 172 890,00	568 850,00
7	1 172 620,00	568 760,00
3	1 172 846,00	567 945,00
4	1 174 200,00	568 900,00
5	1 174 778,00	569 461,00

Plošný obsah dobývacího prostoru Ždánice I na povrchu je 1,511595 km<sup>2</sup>.

### Odůvodnění:

Podáním organizace MND a.s., Hodonín, Úprkova 807/6, PSČ 695 01, IČ: 28483006, bylo dne 24.4.2015 u Obvodního báňského úřadu pro území krajů Jihomoravského a Zlínského zahájeno řízení o změně dobývacího prostoru Ždánice I, ev. č. 4 0092.

K žádosti o změnu dobývacího prostoru Ždánice I, ev. č. 4 0092, byla předložena projektová dokumentace „Návrh na změnu DP Ždánice I (ev. č. 4 0092) na povrchu“ zpracována oprávněným báňským projektantem [REDAKCE], důlně měřická část byla ověřena hlavním důlním měřičem [REDAKCE] kteří vlastní k předmětné činnosti požadované osvědčení. Projektová dokumentace je vypracována podle požadavku vyhlášky č. 172/1992 Sb., o dobývacích prostorech, ve znění pozdějších předpisů, ve dvou vyhotoveních.

Obvodní báňský úřad pro území krajů Jihomoravského a Zlínského oznámil zahájení řízení přípisem ze dne 12.5.2015, č.j. SBS 13078/2015/OBÚ-01/1 a zároveň nařídil podle ustanovení § 28 odst. 3 zákona č. 44/1988 Sb., o ochraně a využití nerostného bohatství, ve znění pozdějších předpisů, ústní jednání spojené s místním šetřením, na den 21.5.2015. Do předložené dokumentace bylo možné nahlédnout v úřední dny na Obvodním báňském úřadě pro území krajů Jihomoravského a Zlínského po předchozí domluvě nebo v sídle organizace. Své případné námítky a připomínky mohli účastníci řízení a dotčené orgány správy podat písemně na Obvodní báňský úřad pro území krajů Jihomoravského a Zlínského do 20.5.2015 nebo nejpozději při ústním jednání, jinak k nim nebylo přihlédnuto, podle ustanovení § 28 odst. 3 zákona č. 44/1988 Sb., o ochraně a využití nerostného bohatství, ve znění pozdějších předpisů.

Obvodní báňský úřad pro území krajů Jihomoravského a Zlínského rozhodl o změně dobývacího prostoru Ždánice I na základě níže uvedených dokladů:

1. Závazné stanovisko Ministerstva životního prostředí, odboru výkonu státní správy VII ze dne 6.2.2015, č.j. 2402/560/14, 84156/ENV/14, které je souhlasné bez podmínek.
2. Vyjádření města Ždánice ze dne 17.4.2015, č.j. 1061/15/63/15/P, je souhlasné bez připomínek.
3. Vyjádření Krajského úřadu jihomoravského kraje ze dne 10.12.2014, č.j. JMK 134865/2014, které uvádí, že z hlediska zákona č. 254/2001 Sb., o vodách, ve znění pozdějších předpisů, je věcně a místně příslušným vodoprávním úřadem k vydání vyjádření podle ustanovení § 18 vodního zákona je vodoprávní úřad první instance, tj. obecní úřad obce s rozšířenou působností v místě požadované činnosti nebo stavby, v daném případě se jedná o Městský úřad Kyjov, odbor životního prostředí. Vyjádření dotčeného vodoprávního úřadu je doloženo ve vyjádření MěÚ Kyjov, odboru životního prostředí a územního plánování.

Z hlediska zákona č. 114/1992 Sb., o ochraně přírody a krajiny, ve znění pozdějších předpisů a prováděcích předpisů k tomuto zákonu: K možnosti existence vlivu výše uvedeného záměru na lokality soustavy Nátura 2000 vydává KrÚ JMK, odbor životního prostředí jako orgán ochrany přírody, příslušný na základě ustanovení § 77a odstavce 4 písmeno n) zákona č. 114/1992 Sb., o ochraně přírody a krajiny, ve znění pozdějších předpisů, stanovisko podle § 45i odstavce 1 téhož zákona v tom smyslu, že hodnocený záměr nemůže mít významný vliv na žádnou evropsky významnou lokalitu nebo ptačí oblast. Výše uvedený závěr orgánu ochrany přírody vychází z úvahy, že hodnocený záměr svou lokalizací mimo území prvků soustavy Nátura 2000 a svou věcnou povahou nemá potenciál způsobit přímé, nepřímé či sekundární vlivy na jejich celistvost a příznivý stav předmětů ochrany. Správnému orgánu nejsou známy žádné další zájmy ochrany přírody a

krajiny, které by mohly být dotčeny tímto záměrem a k jejichž uplatnění je příslušný zdejší krajský úřad.

Z hlediska zákona č. 100/2001 Sb., o posuzování vlivů na životní prostředí ve znění pozdějších předpisů a prováděcích předpisů k tomuto zákonu: Záměr nevyžaduje provedení zjišťovacího řízení ve smyslu §7 zákona č. 100/2001 Sb.

Z hlediska zákonů č. 44/1988 Sb., o ochraně a využití nerostného bohatství, č. 61/1988 Sb. o hornické činnosti, výbušninách a o státní báňské správě, č. 62/1988 Sb., o geologických pracích a o Českém geologickém úřadu ve znění pozdějších předpisů a prováděcích předpisů k těmto zákonům: Bez připomínek.

4. Městský úřad Kyjov - odbor životního prostředí a územního plánování vydal vyjádření odboru pod č.j. OŽPÚP61333/14/ozp-sek dne 15.12.2014. Z hlediska zákona č. 254/2001 Sb., o vodách, ve znění pozdějších předpisů k tomuto zákonu. Nemá připomínek. Z hlediska zákona č. 334/1992 Sb. o ochraně zemědělského půdního fondu: Bez připomínek. Z hlediska zákona č. 114/1992 Sb., o ochraně přírody a krajiny, ve znění pozdějších předpisů. Bez připomínek. Z hlediska zákona č. 185/2001 Sb., o odpadech. Bez připomínek. Z hlediska zákona č. 201/2012 Sb., o ochraně ovzduší: Bez připomínek. Z hlediska zákona č. 289/1995 Sb., o lesích - ochrany pozemků určených k plnění funkcí lesa nemáme připomínek, příslušným orgánem státní správy lesů, který vydává souhlas k návrhům na stanovení dobývacích prostorů, jimiž mají být dotčeny pozemky určené k plnění funkcí lesa, je ministerstvo.
5. Ministerstvo zemědělství, odbor hospodářské úpravy a ochrany lesů vydalo závazné stanovisko č.j. 1283/2015-MZE-16211, dne 17.3.2015, kterým uděluje souhlas s rozšířením stávající DP Ždánice I na pozemku p.č. KN2676/1 v k.ú. Ždánice za podmínky, že rozšířením DP Ždánice I bude dotčen pouze pozemek určený k plnění funkcí lesa p.č. 2676/1 v k.ú. Ždánice a celkový rozsah záboru PUPFL7893 m<sup>2</sup> nepřekročí rozsah dočasného odnětí povoleného Městským úřadem Kyjov rozhodnutím ze dne 26.3.2014, pod č.j. OŽPÚP12497/14/401, na části pozemku p.č. KN 2676/1 v k.ú. Ždánice, původně určeného pro plochu průzkumných vrtů Ždánice 192H, Ždánice 193H a Ždánice 194H.
6. Městský úřad Kyjov, odbor životního prostředí a územního plánování vydal sdělení č.j. OŽPÚP61335/14/395, dne 18.12.2014 - navrhované rozšíření dobývacího prostoru Ždánice I leží v CHLÚ Mouřínov, nachází se mimo zastavěné i zastavitelné území (v ploše lesa), v přírodním parku Ždánický les. Územní plán města Ždánice umožňuje rozšíření dobývacího prostoru v rámci existujícího CHLÚ Mouřínov.
7. Městský úřad Ždánice, stavební odbor vydal závazné stanovisko č.j. 3302/14/SO dne 5.1.2015 ve smyslu § 84 odst. 2 stavebního zákona, souhlasně.
8. Krajská hygienická stanice Jihomoravského kraje, pracoviště Hodonín vydala závazné stanovisko orgánu ochrany veřejného zdraví č.j. KHSJM 54786/2014/HO/HP, dne 4.12.2014, kterým se záměrem souhlasí.

S ohledem na výše uvedená závazná stanoviska a vyjádření, organizace MND a.s., navrhla úpravu hranic dobývacího prostoru Ždánice I na povrchu tak, aby dobývací prostor pokrýval pracovní plochu realizovaných vrtů Ždánice 192H a plánovaných vrtů Ždánice 193H, Ždánice 194H, směřujících do ložiska Ždánice - miocenní písky (3268200) v celém rozsahu. Proto bylo rozhodnuto tak, jak je výše uvedeno.

Správní poplatek byl vyměřen podle sazebníku poplatků ustanovením § 4 zákona č. 634/2004 Sb., o správních poplatcích, ve znění pozdějších předpisů, ve výši 1.500,- Kč. Správní poplatek byl vybrán podle ustanovení § 5 citovaného zákona, ve výši 1.500,- Kč, zaprotokolováno pod č.j. SBS 13078/2015 a kolkové známky byly vylepeny na originálu rozhodnutí.

#### **Poučení:**

Proti tomuto rozhodnutí může účastník řízení podat podle ustanovení § 81 až § 83 zákona č. 500/2004 Sb., správní řád, ve znění pozdějších předpisů (dále jen „správní řád“), odvolání k Českému báňskému úřadu v Praze, prostřednictvím Obvodního báňského úřadu pro území krajů Jihomoravského a Zlínského, ve lhůtě 15 dnů ode dne jeho doručení. Odvolání se podává s potřebným počtem stejnopisů tak, aby každý účastník dostal jeden stejnopis. Nepodá-li účastník potřebný počet stejnopisů, vyhotoví je na jeho náklady Obvodní báňský úřad pro území krajů Jihomoravského a Zlínského. Podané odvolání má v souladu s ustanovením § 85 odst. 1 správního řádu odkladný účinek. Odvolání jen proti odůvodnění rozhodnutí je nepřípustné.



#### **Rozdělovník:**

*Účastníci řízení – do vlastních rukou.*

1. MND a.s., Úprkova 807/6, 695 01 Hodonín, IČ: 28483006
2. Město Ždánice, Městečko 787, 696 32 Ždánice, IČ: 00285536, ID datové schránky: 3fkbacp
3. Lesy České republiky, s.p., Zámek 1, 695 01 Bučovice, IČ: 42196451

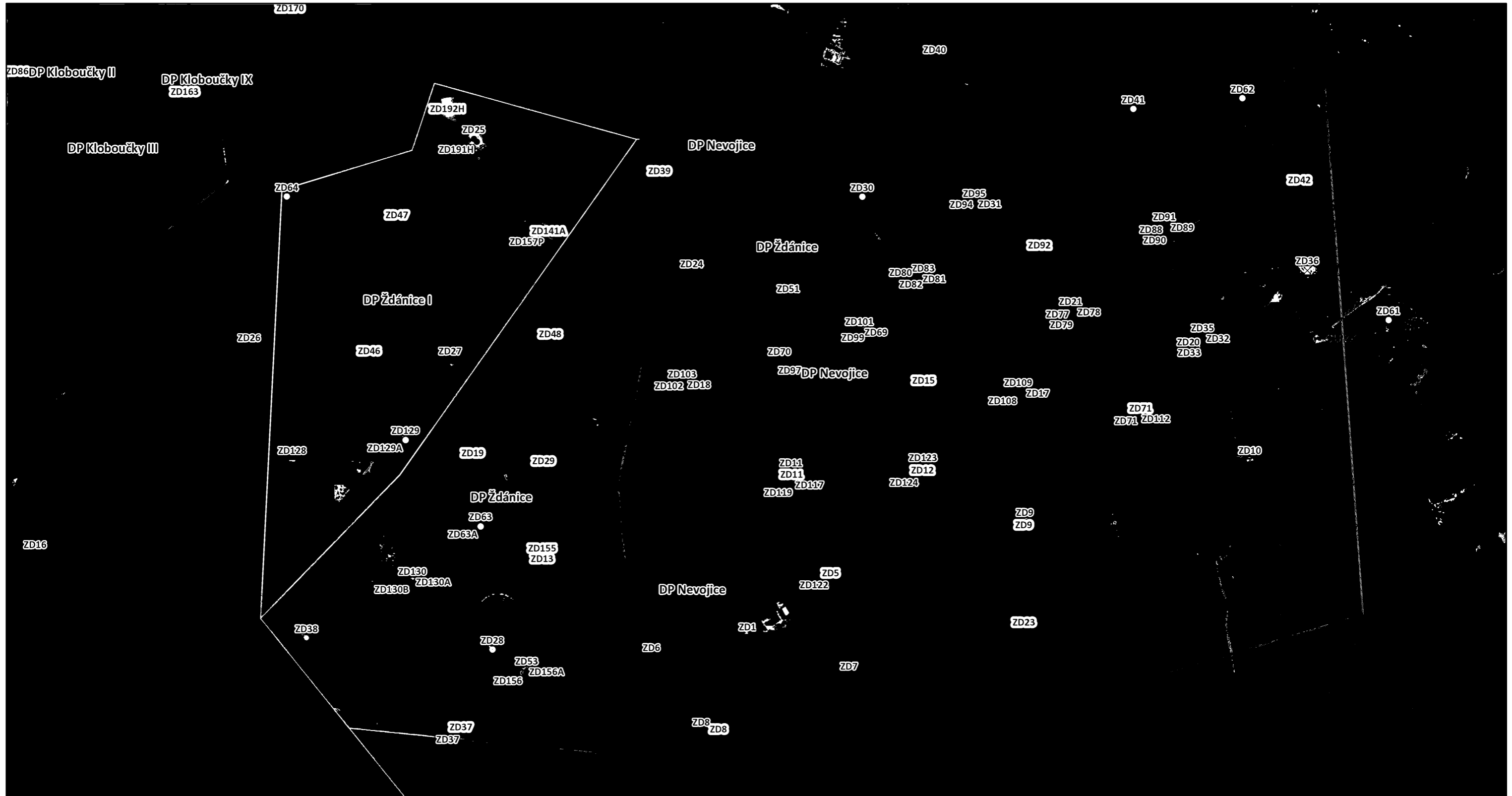
*Dotčené orgány správy - DS*

4. Městský úřad Kyjov, Odbor stavební úřad, Masarykovo náměstí 30/1, 69701 Kyjov 1
5. Městský úřad Kyjov, Odbor životního prostředí a územního plánování, Masarykovo náměstí 30/1, 69701 Kyjov 1
6. Krajský úřad Jihomoravského kraje, odbor životního prostředí, Žerotínovo nám. 3/5, 601 82 Brno
7. Ministerstvo životního prostředí, Odbor výkonu státní správy VII, Mezírka 1, 602 00 Brno
8. Ministerstvo průmyslu a obchodu, odbor surovinové a energetické politiky, Na Františku 32, 110 15 Praha
9. Ministerstvo zemědělství, Těšnov 65/17, 110 00 Praha 1
10. Krajská hygienická stanice Jihomoravského kraje se sídlem v Brně, územní pracoviště v Hodoníně, Plučárna 3560/1, 695 26 Hodonín

*ostatní na vědomí*

11. Český báňský úřad v Praze, Kozí 4, Praha 1
12. Česká geologická služba, Klárov 131/3, 118 21 Praha 1


# DP Nevojice



10. 9. 2020 13:26:04

- |                              |   |   |
|------------------------------|---|---|
| Plochy sond                  | MND (dosud nezařazený projekt)          | Moravské naftové doly - neprošlo privatizací (neznámé)              |
| Dobývací prostory na povrchu | MND (zlikvidovaný fyzicky)              | Moravské naftové doly - neprošlo privatizací (zlikvidovaný fyzicky) |
| Průzkumná území              | MND Gas Storage (zásobníkové sondy)     | SPP Storage, s.r.o. (zásobníkové sondy)                             |
| <b>Vrty a sondy</b>          | MND Gas Storage (zlikvidovaný fyzicky)  | SPP Storage, s.r.o. (zlikvidovaný fyzicky)                          |
| MND (fond sond)              | Moravia Gas Storage (zásobníkové sondy) | Cizí vrt  |
| MND (podrozvahový účet)      |   |   |

1:15 120



© ČÚZK

NABYLO PRÁVNÍ MOCI 21.11.2006  
DNE:



Datum: 01.12.2006

**OBVODNÍ BÁŇSKÝ ÚŘAD  
V BRNĚ**

V Brně dne 23.10.2006

č.j. 07006/2006/01/001

## **ROZHODNUTÍ**

Obvodní báňský úřad v Brně jako věcně a místně příslušný orgán státní báňské správy dle ust. § 41 odst. 2 písm b) zákona č. 61/1988 Sb., o hornické činnosti, výbušninách a o státní báňské správě, ve znění pozdějších předpisů a dle ust. § 38 odst. 2 cit.zák. č. 61/1988 Sb. v návaznosti na vyhlášku č. 306/2002 Sb., kterou se určují obvody působnosti obvodních báňských úřadů a podle ustanovení § 17 odst. 4 zákona č. 61/1988 Sb., o hornické činnosti, výbušninách a o státní báňské správě, ve znění pozdějších předpisů a podle vyhlášky ČBÚ č. 104/1988 Sb., o racionálním využívání výhradních ložisek, o ohlašování a povolování hornické činnosti a o ohlašování činnosti prováděné hornickým způsobem, ve znění pozdějších předpisů, k žádosti organizace

**Moravské naftové doly, a.s.  
Hodonín, Úprkova 807/6, PSČ 695 01  
IČ: 26 28 85 83  
(dále jen organizace)**

zn. leg. 577/06/PP ze dne 14.09.2006 (evidováno na OBÚ v Brně pod č.j. 07006/2006/01 dne 18.09.2006), po provedeném ústním jednání a místním šetření (protokol ze dne 17.10.2006, č.j. OBÚ v Brně 07885/2006/01) o povolení hornické činnosti - dobývání ložiska ropy a hořlavého zemního plynu Ždánice miocén v dobývacím prostoru Ždánice I (ev. č. 4 0092), kdy dalšími účastníky řízení ve smyslu ust. § 27 odst. 1 zák.č. 500/2004 Sb., správní řád, jsou Město Ždánice, Městečko 787, 696 32 Ždánice a Lesy České republiky, s.p., Přemyslova 1106, 501 68 Hradec Králové,

**A)** Podle ustanovení § 10 odst. 1 zákona č. 61/1988 Sb., o hornické činnosti, výbušninách a o státní báňské správě, ve znění platných předpisů a podle vyhlášky ČBÚ č. 104/1988 Sb., o racionálním využívání výhradních ložisek, o ohlašování a povolování hornické činnosti a o ohlašování činnosti prováděné hornickým způsobem, ve znění platných předpisů,

### **P O V O L U J E**

**hornickou činnost – dobývání ložiska ropy a hořlavého zemního plynu Ždánice miocén  
v dobývacím prostoru Ždánice I (ev. č. 4 0092) na pozemcích p.č. 2633/1, 2676/1  
v k.ú. Ždánice**

za těchto:

## P O D M Í N E K :

1. Hornická činnost - dobývání ložiska ropy a hořlavého zemního plynu Ždánice miocén v dobývacím prostoru Ždánice I (ev. č. 4 0092) a související činnost se povoluje v rozsahu uvedeném v dokumentaci „Plán těžby v DP Ždánice I. (pro vrty Ždánice 27, 140, 141a, 157H)“ (č.j. OBÚ v Brně 07006/2006/01), schváleném závodním, kterou může provádět oprávněná organizace.
2. Hornická činnost - dobývání ložiska ropy a hořlavého zemního plynu Ždánice miocén v dobývacím prostoru Ždánice I (ev. č. 4 0092) bude zajišťována sondami Ždánice 27, 140, 141a, 157H, na pozemcích p.č. 2633/1, 2676/1 v k.ú. Ždánice, pro které má organizace vyřešeny střety zájmů uzavřenými nájemními smlouvami s jejich vlastníkem.
3. Budou zajišťovány a plněny podmínky z rozhodnutí OkÚ Hodonín, referátu životního prostředí č.j. ŽP/97/54/379/221 ze dne 24.01.1997, č.j. ŽP/98/54/9450/221 ze dne 19.01.1999 (č.j. OBÚ v Brně 07006/2006/01) o dočasném vynětí pozemků z LPF.
4. Budou zajišťovány a plněny podmínky z vyjádření Městského úřadu Kyjov, odboru životního prostředí, č.j. OŽP/06/vyj-30237 ze dne 27.09.2006 (č.j. OBÚ v Brně 07885/2006/01).
5. Před uplynutím lhůty platnosti nájemních smluv k dotčeným pozemkům a platností rozhodnutí o dočasném vynětí pozemků z LPF organizace zajistí uzavření nových, případně prodloužení stávajících nájemních smluv s vlastníkem dotčených pozemků a vydání nových případně prodloužení stávajících rozhodnutí o vynětí pozemků z LPF.
6. Sanace a rekultivace dotčených pozemků v k.ú. Ždánice bude provedena dle bodu č. 2.1.14 „Plán sanace i rekultivace území dotčeného těžbou“ předmětného Plánu těžby v DP Ždánice I. (pro vrty Ždánice 27, 140, 141a, 157H)“ (č.j. OBÚ v Brně 07006/2006/01).
7. Pro jiné druhy hornické činnosti (zajištění, likvidace, zvláštní zásahy do zemské kůry) bude legalizace zajišťována v samostatném povolovacím řízení.
8. Případné důlní škody budou řešeny v souladu s ust. § 36 a ust. § 37 zák. č. 44/1988 Sb. o ochraně a využití nerostného bohatství (horní zákon), v platném znění a v souladu s rozhodnutím OBÚ v Brně č.j. 3906/02 ze dne 12.6.2002 o schválení vytváření finančních rezerv na vypořádání důlních škod.
9. Všechny skutečnosti a zjištění, které by mohly mít vliv na toto rozhodnutí, musí být bezodkladně oznámeny na OBÚ v Brně.
10. S tímto rozhodnutím musí být prokazatelně seznámen určený závodní a všichni ostatní pracovníci, kterých se to týká.
11. Časově se platnost tohoto rozhodnutí omezuje termínem dotěžení zásob ložiska v dobývacím prostoru Ždánice I (ev. č. 4 0092).

**B)** Podle ustanovení § 37a odst. 2 zákona č. 44/1988 Sb. o ochraně a využití nerostného bohatství ( horní zákon ), v platném znění,

## S C H V A L U J E

převod a vytváření finančních rezerv na sanace a rekultivace a časový plán tvorby zákonných rezerv na sanaci a rekultivaci pozemků dotčených vlivem dobývání dle předložené žádosti o povolení hornické činnosti - dobývání ložiska ropy a hořlavého zemního plynu Ždánice

miocén v dobývacím prostoru Ždánice I (ev. č. 4 0092), do cílové částky 1,250 000,-Kč, kdy se převádí část stávající vytvořené rezervy ze skupiny sond mimo dobývací prostor na lokalitě Ždánice schválené rozhodnutím OBÚ v Brně č.j. 5928/00 ze dne 28.12.2000 ve výši 500.000,-Kč a dále se bude vytvářet rezerva v tomto členění:

<b>Rok</b>	<b>Schválená tvorba rezerv na sanaci a rekultivaci v daném roce</b>
2006	75.000,- Kč
2007-2014	8 x 75.000,- Kč
2015	75.000,- Kč

za těchto

### **P O D M Í N E K :**

1. Finanční rezerva na sanaci a rekultivaci bude vytvořena podle ustanovení § 9 a § 10 zákona č. 593/1992 Sb., o rezervách pro zjištění základu daně z příjmů, v platném znění a bude vytvořena v celkové výši 1,250 000,- Kč. Tato bude využita výhradně k účelu pro sanaci a rekultivaci dobývacího prostoru Ždánice I (ev. číslo 4 0092).
2. Způsob tvorby rezerv za zdaňovací období a jejich výše musí být prokazatelná v souladu s ustanovením § 3 zákona č. 593/1992 Sb. o rezervách pro zjištění základu daně z příjmů, v platném znění.
3. Rezerva bude ukládána ve smyslu ust. § 10a zákona č. 438/2003 Sb., kterým se mění zákon č. 593/1992 Sb., o rezervách pro zjištění základu daně z příjmů, v platném znění, na zvláštní vázaný účet v bance.
4. Po vytvoření konečné schválené částky bude ze strany organizace zhodnocen plán sanace a rekultivace ve vztahu k celkové vytvořené částce 1,250 000,- Kč.
5. Organizace podá písemně na Obvodní báňský úřad v Brně každoročně vždy k 31.1. následného roku zprávu o inventarizaci výše zákonných rezerv vytvořených na sanaci a rekultivaci a na vypořádání důlních škod.

### **Odůvodnění:**

Organizace Moravské naftové doły, a.s., podáním zn. leg. 577/06/PP ze dne 14.09.2006 (evidováno na OBÚ v Brně pod č.j. 07006/2006/01 dne 18.09.2006), požádala OBÚ v Brně o povolení hornické činnosti – dobývání ložiska ropy a hořlavého zemního plynu Ždánice miocén v dobývacím prostoru Ždánice I (ev.č. 4 0092).

Přípisem OBÚ v Brně č.j. 07006/2006/01/001 ze dne 19.09.2006, byl stanoven termín ústního jednání a místního šetření na 17.10.2006, se zahájením na vedení Moravských naftových dolů, a.s., v Hodoníně.

O výsledku ústního jednání a místního šetření byl sepsán protokol (č.j. OBÚ v Brně 07885/2006/01), ve kterém je dokladováno projednání předmětné žádosti.

V řízení o povolení hornické činnosti byla vydána tato rozhodnutí, stanoviska, souhlasy a vyjádření:

- Rozhodnutí OkÚ Hodonín, referátu životního prostředí č.j. ŽP/97/54/379/221 ze dne 24.01.1997, č.j. ŽP/98/54/9450/221 ze dne 19.01.1999 (č.j. OBÚ

v Brně 07006/2006/01) o dočasném vynětí pozemků z LPF – toto je zohledněno v podmínce č. A3 tohoto rozhodnutí.

- Stanovisko Města Ždánice č.j. 252/2006/P ze dne 26.09.2006 (č.j. OBÚ v Brně 07885/2006/01) – toto je souhlasné bez podmínek.
- Vyjádření Krajského úřadu Jihomoravského kraje, odboru životního prostředí zn. JMK 114613/2006 ze dne 25.09.2006 (č.j. OBÚ v Brně 07885/2006/01) - toto je souhlasné bez podmínek.
- Vyjádření Krajské hygienické stanice Jihomoravského kraje, územní pracoviště Hodonín, č.j. 15469/2006/HO/HP ze dne 11.09.2006 (č.j. OBÚ v Brně 07885/2006/01), které konstatuje, že nejsou dotčeny zájmy chráněné orgány veřejného zdraví a proto stanovisko nevydává.
- Vyjádření Městského úřadu Kyjov, odboru životního prostředí, č.j. OŽP/06/vyj-30237 ze dne 27.09.2006 (č.j. OBÚ v Brně 07885/2006/01) – toto je zohledněno v podmínce č. A4 tohoto rozhodnutí.
- Vyjádření Lesů České republiky, s.p. č.j. 1732, 1725/2006/141/84/405 ze dne 09.10.2006 (č.j. OBÚ v Brně 07771/2006/01) – požadavky zohledněny v podmínce č. A5 tohoto rozhodnutí.

K předmětnému podání předložila organizace doklady o vyřešení střetů zájmů s vlastníkem dotčených pozemků, a to „Nájemní smlouvy“ uzavřené mezi organizací a Lesy České republiky, s.p. z 07/1997 a z 05/2000.

Ze strany dotčených orgánů státní správy, které se jednání nezúčastnily a ve věci nezaslaly ani písemná vyjádření, má povolující orgán, v souladu s ust. § 18 odst. 3 cit. zákona č. 61/1988 Sb., zato, že proti povolení hornické činnosti není z jejich strany připomínek a že s povolením souhlasí.

V řízení nebyly zjištěny žádné skutečnosti, pro které by nebylo možno hornickou činností dobývat ložiska ropy a hořlavého zemního plynu Ždánice miocén v dobývacím prostoru Ždánice I (ev. č. 4 0092), povolit.

Při dodržení platných horních a souvisejících předpisů, dokumentace pro danou hornickou činnost a podmínek tohoto rozhodnutí, jsou vytvořeny nezbytné předpoklady k zajištění bezpečnosti provozu a ostatního právem chráněného zájmu. Proto bylo rozhodnuto jak výše uvedeno.

V souladu s platným zák. č. 634/2004 Sb., o správních poplatcích, v platném znění, byl stanoven správní poplatek ve výši 1.500,-- Kč, který byl uhrazen kolkovými známkami, které byly vylepeny na originál tohoto rozhodnutí.

### **Poučení o odvolání:**

Proti tomuto rozhodnutí můžete podle ustanovení § 83 zákona č. 500/2004 Sb., správní řád, podat odvolání do 15 dnů ode dne doručení k Českému báňskému úřadu v Praze pros

Za s

### **Příloha:**

Plán těžby v DP Ždánice I. (pro vrty Ždánice 27, 140, 141a, 157H) (č.j. OBÚ v Brně 07006/2006/01) opatřený povolovací doložkou.

## **Rozdělovník:**

### A) Účastníci řízení:

1. Moravské naftové doly, a.s., Úprkova 807/6, 695 01 Hodonín
2. Město Ždánice, Městečko 787, 696 32 Ždánice
3. Lesy České republiky, s.p. Hradec Králové 8, Přemyslova 1106, 501 68 Hradec Králové

### B) Dotčené orgány státní správy:

1. Ministerstvo životního prostředí ČR, OVSS VII, Mezírka 1, 602 00 Brno
2. Krajský úřad Jihomoravského kraje, odbor životního prostředí, Žerotínovo nám. 3/5, 602 00 Brno
3. Krajská hygienická stanice Jihomoravského kraje, územní pracoviště Hodonín, Plucárna 1a, 695 01 Hodonín
4. Městský úřad Kyjov, odbor životního prostředí, Masarykovo nám. 30/5, 697 01 Kyjov



## OBVODNÍ BÁŇSKÝ ÚŘAD

PRO ÚZEMÍ KRAJŮ JIHMORAVSKÉHO A ZLÍNSKÉHO

č.j. SBS 40553/2017/OBÚ-01/2

V Brně dne 12.1.2018

### KOLAUDAČNÍ SOUHLAS S UŽÍVÁNÍM STAVBY

Obvodní báňský úřad pro území krajů Jihomoravského a Zlínského, jako pověřený jiný stavební úřad podle ustanovení § 16 odst. 3 zákona č. 183/2006 Sb., o územním plánování a stavebním řádu (stavební zákon), ve znění pozdějších změn a doplňků (dále jen „stavební zákon“), přezkoumal podle ustanovení § 122 stavebního zákona, žádost o kolaudační souhlas, kterou dne 5.12.2017 podala organizace

**MND a.s.**

**Hodonín, Úprkova 807/6, PSČ 695 01**

**IČ: 28483006,**

vydává na základě tohoto přezkoumání podle ustanovení § 122 odst. 3 stavebního zákona a ustanovení § 18i vyhlášky č. 503/2006 Sb., o podrobnější úpravě územního rozhodování, územního opatření a stavebního řádu, ve znění pozdějších změn,

#### **kolaudační souhlas,**

který je dokladem o povoleném účelu užívání stavby. Stavba bude udržována v řádném a užitelném stavu.

**Název stavby:** Zapojení sond ZD191H, ZD192H, ZD193H, ZD194H - liniová část;

**Místo stavby:** Dočasná stavba do konce roku 2034. Stavba se nachází na pozemcích parcelních čísel KN p.č. 2676/1 v katastrálním území Ždánice, dobývací prostor Ždánice I, ev. č. 4 0092;

#### **Stavební povolení:**

- 1) Rozhodnutí o umístění stavby na stavbu ZAPOJENÍ SOND ZD191H, ZD192H, ZD193H, ZD194H - LINIOVÁ ČÁST (k.ú. Ždánice, dobývací prostor Ždánice I, ev. č. 4 0092) vydal Obvodní báňský úřad pro území krajů Jihomoravského a Zlínského, 25.2.2016, č.j. SBS 03092/2016/OBÚ-01/1.
- 2) Rozhodnutí změna stavby před jejím dokončením na stavbu ZAPOJENÍ SOND ZD191H, ZD192H, ZD193H, ZD194H - LINIOVÁ ČÁST (k.ú. Ždánice, dobývací prostor Ždánice I - ev. č. 4 0092) vydal Obvodní báňský úřad pro území krajů Jihomoravského a Zlínského, 14.11.2017, č.j. SBS 33942/2017/OBÚ-01/3,

#### **Vymezení účelu užívání stavby:**

Účelem stavby je bezpečné a hospodárné vytěžení hořlavého zemního plynu z podzemního ložiska, prostřednictvím stávajících těžebních sond, které uvedenou liniovou stavbou budou vzájemně propojeny.

**Datum konání a výsledek závěrečné kontrolní prohlídky:** 20.12.2017 s kladným výsledkem. Během závěrečné kontrolní prohlídky nebyly zjištěny skutečnosti bránící vydání kolaudačního souhlasu.

**Byly předloženy zejména následující doklady:**

- Žádost o vydání kolaudačního souhlasu ze dne 5.12.2017, č.j. SBS 40553/2017;
- Doklad o vytyčení stavby – zaměření skutečného provedení stavby ze dne 20.12.2017;
- Zpráva o revizi elektrického odběrného zařízení č. VN 27/2017, ze dne 16.10.2017;
- Prohlášení o prokázání shody vlastností použitých výrobků s požadavky na stavby dle § 156 zákona č. 183/2006 Sb., ze dne 19.10. 2017.
- Čestné prohlášení společnosti Elektromont Brno, akciová společnost, Žarošická 4315/17, 628 00 Brno, IČO: 24319139 na stavbu Zapojení sond Žd191H, Žd192H, Žd193H, Žd194H - liniová část, ze dne 19.10.2017.
- Čestné prohlášení o likvidaci odpadů na stavbu Zapojení sond Žd191H, Žd192H, Žd193H, Žd194H Číslo zakázky: 17074, že veškerý komunální a nebezpečný odpad vzniklý při realizaci uvedené stavby byl odvezen na sběrný dvůr firmy TESPRA Hodonín, s.r.o.. Smlouva č. SKO-100-2015 mezi zhotovitelem TESPRA Hodonín, s.r.o. a objednatelem Montpetrol, spol. s r.o., Hodonín ze dne 10.10.2017.
- Závazné stanovisko dotčeného orgánu na úseku požární ochrany, HZS Jihomoravského kraje ÚO Hodonín, ev. č.: HSBM-2-31-6/5-POKŘ-2017, ze dne 7.12.2017;
- Závazné stanovisko ochrany veřejného zdraví KHS Jihomoravského kraje, č.j.: KHSJM 68088/2017/HO/HP, ze dne 8.12.2017;
- Vyjádření odboru životního prostředí a územního plánování Městského úřadu Kyjov ke kolaudaci akce „Zapojení sond Zd191H, Zd192H, Zd193H, Zd194H - Liniová část“, k. ú. Ždánice, pare. č. 2676/1, č.j.: OŽPÚP78065/17/ozp\_sek, ze dne 20. prosince 2017, spisová značka: OŽPÚP468/2017/ozp\_sek.

**Odůvodnění:**

Organizace MND a.s., Hodonín, Úprkova 807/6, PSČ 695 01, IČ: 28483006 (dále také „stavebník“) dne 5.12.2017 podala žádost o vydání kolaudačního souhlasu na stavbu: Zapojení sond ZD191H, ZD192H, ZD193H, ZD194H - liniová část.

Obvodní báňský úřad pro území krajů Jihomoravského a Zlínského kraje, jako jiný stavební úřad příslušný dle § 16 odst. 3 zákona č. 183/2006 Sb., o územním plánování a stavebním řádu (stavební zákon), ve znění pozdějších předpisů (dále jen „stavební zákon“), vyzval podle ustanovení § 133 odst. 1 a 4 stavebního zákona k účasti na závěrečné kontrolní prohlídce stavby a stanovil podle ustanovení § 122 odst. 2 stavebního zákona, termín jejího konání na 20.12.2017 se schůzkou pozvaných na místě stavby.

Stavebník při závěrečné kontrolní prohlídce předložil výše uvedené doklady, které speciální stavební úřad při závěrečné kontrolní prohlídce přezkoumal, zda byla stavba provedena v souladu s ohlášením speciálnímu stavebnímu úřadu, podle vydaného stavebního povolení a ověřené projektové dokumentace a zda jsou dodrženy obecné požadavky na výstavbu, včetně bezbariérového užívání stavby, pokud je právním předpisem vyžadováno. Dále zkoumal, zda skutečné provedení stavby nebo její užívání nebude ohrožovat život a veřejné zdraví, život a zdraví zvířat, bezpečnost anebo životní prostředí.

Stavební úřad podle ustanovení § 122 odst. 3 stavebního zákona nezjistil závady bránící bezpečnému užívání stavby ani rozpor se závaznými stanovisky dotčených orgánů k užívání stavby a shledal též, že skutečné provedení stavby a její užívání nebude ohrožovat život a veřejné zdraví, život a zdraví zvířat, bezpečnost anebo životní prostředí.

Stavební úřad proto vydal kolaudační souhlas s užíváním stavby.


**Poučení:**

Kolaudační souhlas není podle ustanovení § 122 odst. 3 stavebního zákona správním rozhodnutím a nelze se proto proti němu odvolat.

Společnost MND a.s., Hodonín, Úprkova 807/6, PSČ 695 01, IČ: 28483006, je povinna uchovávat projektovou dokumentaci stavby a veškeré podklady týkající se povolení stavby.

**Poplatek:**

Správní poplatek se podle zákona č. 634/2004 Sb., o správních poplatcích, se nevyměňuje.

**Obdrží:****A) Účastníci řízení:**

1. MND a.s., Úprkova 807/6, 695 01 Hodonín, IČ: 28483006;
2. Město Ždánice, Městečko 787, 696 32 Ždánice, IČ: 00285536, ID datové schránky: 3fkbacp;
3. Lesy České republiky, s.p., Přemyslova 1106/19, Nový Hradec Králové, 500 08 Hradec Králové, IČ: 42196451;

**B) Dotčené orgány správy:**

4. Ministerstvo obrany sekce ekonomická a majetková, Odbor ochrany územních zájmů a řízení programů nemovité infrastruktury, Svatoplukova 84, PSČ 615 00 Brno - Židenice, datová schránka hjyaavk;
5. Městský úřad Kyjov, Odbor stavební úřad, Masarykovo náměstí 30/1, 697 01 Kyjov 1;
6. Městský úřad Kyjov, Odbor životního prostředí a územního plánování, Masarykovo náměstí 30/1, 697 01 Kyjov;
7. Povodí Moravy, s.p., Dřevařská 932/11, 601 75 Brno, IČ: 70890013;
8. Hasičský záchranný sbor Jihomoravského kraje, Územní odbor Hodonín, Třída bratří Čapků 3, 695 03 Hodonín;
9. Krajská hygienická stanice Jihomoravského kraje se sídlem v Brně, územní pracoviště v Hodoníně, Plucárna 3560/1, 695 26 Hodonín;
10. Česká geologická služba - GEOFOND ČR, Odbor informací o nerostných surovinách, Kostelní 26, 176 06 PRAHA;
11. Ministerstvo životního prostředí, odbor výkonu státní správy VII., Mezírka 1, 602 00 Brno;
12. Krajský úřad Jihomoravského kraje, Odbor životního prostředí, Žerotínovo nám.3/5, 601 82 Brno;



Toto rozhodnutí nabylo  
právní moci dne... 25.10.2018  
je vykonatelné dne 25.10.2018  
Obvodní báňský úřad  
Jihomoravského a Zlínského  
dne... 25.10.



## OBVODNÍ BÁŇSKÝ ÚŘAD PRO ÚZEMÍ KRAJŮ JIHOMORAVSKÉHO A ZLÍNSKÉHO

č.j. SBS 29317/2018/OBÚ-01/1

poř. č. 1985

vydává pro

**MND a.s.**

Hodonín, Úprkova 807/6, PSČ 695 01

IČ: 284 83 006

podle § 5 odst. 2 zák. č. 61/1988 Sb., o hornické činnosti výbušninách a o státní báňské správě, v platném znění (dále jen zákona č. 61/1988 Sb.), na základě splnění podmínek stanovených obecně závaznými právními předpisy pro výkon požadovaného předmětu činnosti, ve znění pozdějších předpisů,

### OPRÁVNĚNÍ

#### k hornické činnosti a projektování objektů a zařízení pro hornickou činnost a k projektování, provádění a vyhodnocování geologických prací

v rozsahu podle § 2 zákona č. 61/1988 Sb., písm.:

- a) vyhledávání a průzkum ložisek vyhrazených nerostů,
- b) otvírka, příprava a dobývání výhradních ložisek,
- c) zřizování, zajišťování a likvidace důlních děl a lomů,
- d) úprava a zušlechťování nerostů prováděné v souvislosti s jejich dobýváním,
- e) zřizování a provozování odvalů, výsypek a odkališť při činnostech uvedených v písmenech a) až d),
- f) zvláštní zásahy do zemské kůry,
- g) zajišťování a likvidace starých důlních děl,
- h) báňská záchranná služba,
- i) důlně měřická činnost,

#### k činnosti prováděné hornickým způsobem a projektování objektů a zařízení pro činnost prováděnou hornickým způsobem

v rozsahu podle § 3 zákona č. 61/1988 Sb., písm.:

- f) vrtání vrtů s délkou nad 30 m pro jiné účely než k činnostem uvedeným v § 2 a 3.

**Odborné vedení organizace: je uvedeno v příloze, která je nedílnou součástí tohoto oprávnění.**


Oprávnění, poř. č. 1985, vydané pod č.j. SBS 29317/2018/OBÚ-01/1 dne 9.10.2018, nahrazuje dříve vydané oprávnění Obvodním báňským úřadem pro území krajů Jihomoravského a Zlínského, ev.č. 1959, vydané pod č.j. SBS 01465/2018/OBU-01/1 dne 29.1.2018 z důvodu změn.

#### Odůvodnění:

Na základě žádosti organizace MND a.s., doručené dne 18.9.2018, evidované pod č.j. SBS 29317/2018. Předmětem žádosti je změna oprávnění k hornické činnosti a činnosti prováděné hornickým způsobem. Organizace vyhověla všem požadavkům uvedeným v § 1 vyhl. č. 15/1995 Sb., o oprávnění k hornické činnosti a činnosti prováděné hornickým způsobem, jakož i k projektování objektů a zařízení, která jsou součástí této činnosti.

#### Poučení o odvolání:

Proti tomuto rozhodnutí se lze odvolat podle § 81 a násl. z...  
báňskému úřadu v Praze prostřednictvím Obvodního báňského úřadu  
a Zlínského do 15-ti dnů ode dne jeho doručení.  
V Brně dne 10.10.2018



č.j. SBS 29317/2018/OBÚ-01/1

**MND a.s.**

Hodonín, Úprkova 807/6, PSČ 695 01  
IČ: 284 83 006

**Odborné vedení organizace:**

[REDACTED]  
osvědčení:

závodní § 2 a),b),c),d),e),f),g), § 3e),f),h), vydané Obvodním báňským úřadem v Brně pod ev. č. 0403  
báňský projektant § 2 b),c),d),e),f),g), § 3e),f),h), vydané Obvodním báňským úřadem v Brně pod ev. č. 0471

[REDACTED]  
osvědčení:

závodní § 2 a),b),c),d),f), § 3 f) vydané Obvodním báňským úřadem v Brně pod ev. č. 0020  
báňský projektant § 2 a),b),c),d),e),f),g), § 3f), vydané Obvodním báňským úřadem v Brně pod ev. č. 0631

[REDACTED]  
osvědčení:

závodní § 2 a),b),c),d),f),g), § 3 f),g),h) vydané Obvodním báňským úřadem v Brně pod ev. č. 0032  
báňský projektant § 2 b),c),d),e),f),g), § 3f), vydané Obvodním báňským úřadem v Brně pod ev. č. 0033

[REDACTED]  
osvědčení:

závodní § 2 a),b),c),d),e),f), § 3 f), vydané Obvodním báňským úřadem v Brně pod ev. č. 0030  
báňský projektant § 2 a),b),c),d),f),g), § 3a),f),h), vydané Obvodním báňským úřadem v Brně pod ev. č. 0595  
Osvědčení k projektování, provádění a vyhodnocování geologických prací v oboru ložisková geologie, vydané Ministerstvem životního prostředí České republiky dne 2.10.2003, č.j. 72/660/13442/03, poř.č.1753/2003

[REDACTED]  
osvědčení:

závodní § 2 a),b),c),d),e),f),g) § 3 f), vydané Obvodním báňským úřadem v Brně pod ev. č. 0357  
báňský projektant § 2 b),c),d),f), vydané Obvodním báňským úřadem v Brně pod ev. č. 0039

[REDACTED]  
osvědčení:

závodní § 2 a),b),c),d),e),f),g), § 3 f), vydané Obvodním báňským úřadem v Brně pod ev. č. 0780  
báňský projektant § 2b),d),f), § 3 f), vydané Obvodním báňským úřadem v Brně pod ev. č. 0022

[REDACTED]  
[REDACTED]  
osvědčení:

Závodní § 2 a),b),c),d),e),f),g), § 3 f), vydané Obvodním báňským úřadem v Brně pod ev. č. 0666  
Báňský projektant § 2a),b),c),d),e),f),g), § 3f) vydané Obvodním báňským úřadem v Brně pod ev. č. 0667  
ředitel HBZS - protokol Českého báňského úřadu v Praze čj. SBS/27946/2013/ČBÚ-21 ze dne 4.11.2013

[REDACTED]  
[REDACTED]  
osvědčení:

Závodní § 2 a),b),c),d),e),f), g), § 3 f), vydané Obvodním báňským úřadem v Brně pod ev. č. 0701  
Báňský projektant § 2 a),b),c),d),e),f),g), § 3f), vydané Obvodním báňským úřadem v Brně pod ev. č. 0700

[REDACTED]  
[REDACTED]  
osvědčení:

Závodní § 2 a),b),c),d),e),f), § 3 f), vydané Obvodním báňským úřadem v Brně pod ev. č. 0186  
Báňský projektant § 2 a),b),c),d),e),f),g), § 3f), vydané Obvodním báňským úřadem v Brně pod ev. č. 0618

[REDACTED]  
[REDACTED]  
osvědčení:

Závodní § 2 a),b),c),d),e),f),g), § 3 f), vydané Obvodním báňským úřadem v Brně pod ev. č. 0662  
Báňský projektant § 2 a),b),c),d),e),f),g), § 3f), vydané Obvodním báňským úřadem v Brně pod ev. č. 0663

[REDACTED]  
[REDACTED]  
Závodní § 2 a),b),c),d),e),f), g), § 3 f), g),h), vydané Obvodním báňským úřadem v Brně pod ev. č. 0411

Báňský projektant § 2,a),b),c),d),f), § 3f) vydané Obvodním báňským úřadem v Brně pod ev. č. 0035

[REDACTED]  
[REDACTED]  
osvědčení:

Závodní § 2 a),b),c),d),e),f), § 3 f), vydané Obvodním báňským úřadem v Brně pod ev. č. 0539  
Báňský projektant § 2 b),c),d),f),g), § 3f), vydané Obvodním báňským úřadem v Brně pod ev. č. 0212

[REDACTED]  
[REDACTED]  
osvědčení:

Závodní § 2 a),b),c),d),e),f), § 3 f), vydané Obvodním báňským úřadem pro území krajů Jihomoravského a Zlínského pod ev. č. 0851.  
Báňský projektant § 2 a),b),c),d),e),f), § 3 f), vydané Obvodním báňským úřadem pro území krajů Jihomoravského a Zlínského pod ev. č. 0852.

[redacted]  
[redacted]  
osvědčení:

Hlavní důlní měřič č.j. SBS 23288/2017/ČBÚ-22, vydané Českým báňským úřadem dne 23.8.2017

[redacted]  
[redacted]  
osvědčení:

Projektant instalací elektrických zařízení pro hornickou činnost § 2 a),b),c),d),e),f),g), § 3 f), vydané Obvodním báňským úřadem v Brně pod ev. č. 0311, pro napětí E0, skupiny C4, C7, C8, dle přílohy č.1 vyhl. č.75/2002 Sb.

[redacted]  
[redacted]  
osvědčení:

Projektant strojního vybavení § 2 a),b),c),d),e),f), § 3f), vydané Obvodním báňským úřadem v Brně pod ev. č. 0036

[redacted]  
[redacted]  
osvědčení:

Projektant strojního vybavení § 2 a),b),c),d),f), § 3f), vydané Obvodním báňským úřadem v Brně pod ev. č. 0029

[redacted]  
[redacted]  
Osvědčení k projektování, provádění a vyhodnocování geologických prací v oboru ložisková geologie, vydané Ministerstvem životního prostředí České republiky ze dne 2.10.2003, č.j. 65/660/13436/03, poř.č.1755/2003

[redacted]  
[redacted]  
Osvědčení k projektování, provádění a vyhodnocování geologických prací v oboru ložisková geologie, vydané Ministerstvem životního prostředí České republiky ze dne 1.2.2001, č.j. 3808/630/232882/00, poř.č.1243/2001

[redacted]  
[redacted]  
Osvědčení k projektování, provádění a vyhodnocování geologických prací v oboru ložisková geologie, vydané Ministerstvem životního prostředí České republiky ze dne 26.2.2009, č.j. 1037/660/2836/ENV/08, poř. č. 2086/2009

[redacted]  
[redacted]  
Osvědčení k projektování, provádění a vyhodnocování geologických prací v oboru ložisková geologie, vydané Ministerstvem životního prostředí České republiky ze dne 14.12.2016, č.j. 1832/660/79175/ENV/15, poř. č. 2295/2016

V Brně dne 10.10.2018

[redacted]  
[redacted]  
předseda Obvodního báňského úřadu  
pro území krajů Jihomoravského a Zlínského



## Plná moc

## Power of Attorney

Společnost **MND a.s.**, se sídlem Hodonín, Úprkova 807/6, PSČ 695 01, Česká republika, IČ: 28483006, zapsaná v obchodním rejstříku u Krajského soudu v Brně, sp. zn. B 6209 (dále jen „**Zmocnitel**“ či „**Společnost**“), zastoupená níže uvedenými členy představenstva,

Company **MND a.s.**, with its registered office in Hodonín, Úprkova 807/6, Postal Code 695 01, the Czech Republic, Identification No.: 28483006, registered in the Commercial Register kept with the Regional Court in Brno, Reg. No. B 6209, (hereinafter referred to as “**Principal**” or “**Company**”), represented by the below mentioned members of the Board of Directors,

**zplnomocňuje tímto zaměstnance Společnosti:**

**hereby authorizes the employee of the Company:**

(dále jen „**Zmocněnec**“),

(hereinafter the “**Attorney**”),

**adresa pro doručování: MND a.s., Hodonín, Úprkova 807/6, PSČ 695 01, Česká republika,**

**Delivery address: MND a.s., Hodonín, Úprkova 807/6, Postal Code 695 01, the Czech Republic,**

takto:

as follows:

I.

I.

Zmocněnec je v rámci výkonu práce pro Zmocnitele na dané pozici oprávněn samostatně jednat jménem Zmocnitele a zastupovat Zmocnitele vůči všem institucím, orgánům organizací, fyzickým osobám či jiným třetím osobám, zejména pak vůči orgánům státní správy a samosprávy, soudním a rozhodčím orgánům, vůči orgánům činným v trestním řízení, dále vůči bankám či jiným finančním institucím, apod.

The Attorney, acting as an employee of the Principal in the relevant position, is entitled to individually act on behalf of the Principal and represent the Principal towards all institutions, authorities, organizations, individuals or other third parties, especially to state and local governmental bodies, to judicial and arbitral bodies, to law enforcement authority management, as well as to banks and other financial institutions, etc.

Zmocněnec je rovněž oprávněn samostatně jednat jménem Zmocnitele v jakékoli záležitosti i v případech, že je pro takové jednání zákonem vyžadována zvláštní plná moc (zejména, nikoli však pouze, podle § 84 notářského řádu, apod., případně podle jakýchkoli ustanovení zákona č. 89/2012 Sb., občanského zákoníku či zákona č. 90/2012 Sb., o obchodních korporacích).

The Attorney is also entitled to individually act on behalf of the Company in all and any affairs even when a special power of attorney is required for these acts by the law (in particular, but without limitation, under Sect. 84 of the Notary Rules Act, etc., eventually under any provisions of the Act No. 89/2012 Coll., the Civil Code or Act No. 90/2012 Coll., on business corporations).

Zmocněnec je samostatně oprávněn zejména:

The Attorney is individually authorized, in particular, to:

- a) podepisovat prohlášení, smlouvy, dohody, či jakékoli jiné dokumenty jménem Zmocnitele, za podmínky, že hodnota plnění, které je předmětem těchto dokumentů, nepřesahuje 1 000 000 Kč;
- b) zřizovat, rušit bankovní účty společnosti a podepisovat bankovní dokumenty vztahující se k těmto právním jednáním;
- c) podepisovat jakékoli smluvní či jiné právní akty nebo činit i jiná jednání v rámci pracovněprávních vztahů;

- a) sign, on behalf of the Principal, declarations, contracts, agreements or other documents, provided that the value of the transaction which is the object of these documents does not exceed CZK 1,000,000;
- b) establish, discontinue or otherwise dispose of the Company's bank accounts and sign bank documents relating to such acts;
- c) sign any contractual or other legal acts or take other actions as part of employment relationships;

d) podávat návrhy a žádosti k soudům, správním orgánům či rozhodčím orgánům, přijímat doručované písemnosti;

e) vzdávat se práv, nároků či plnění, je-li to v zájmu Zmocnitele.

to vše v záležitostech týkajících se činnosti Divize E&P.

Zmocněnec není oprávněn uzavírat smlouvy, dohody, či jiné dokumenty v níže uvedených záležitostech, které jsou vyhrazeny představenstvu Společnosti, přesahuje-li jejich hodnota plnění 400 000 Kč:

- uzavírání a podepisování úvěrových smluv,
- uzavírání a podepisování smluv o sponzoringu, darování, grantu či jiné formě podpory,
- uzavírání a podepisování dohod o narovnání, vypořádání či obdobných,
- uzavírání a podepisování smluv o postoupení pohledávky či převodu práva,
- uzavírání a podepisování dohod o obchodním zastoupení či obdobné spolupráci,

(dále jen „**Vyhrazené záležitosti**“).

## II.

Nad rámec samostatného zmocnění, jak je uvedeno výše v článku I., je Zmocněnec dále oprávněn, avšak pouze vždy společně s jedním z následujících zaměstnanců Společnosti:

podepisovat prohlášení, smlouvy, dohody, či jiné dokumenty jménem Zmocnitele, za podmínky, že hodnota plnění, jež je předmětem těchto dokumentů, nepřesahuje 10 000 000 Kč, v záležitostech týkajících se činnosti Divize E&P.

Toto oprávnění se netýká jednání ve Vyhrazených záležitostech, jak jsou definovány výše.

## III.

Zmocněnec je oprávněn, ve výše uvedeném rozsahu nebo pouze k určitému jednání, udělit písemnou plnou moc jiné fyzické osobě, aby místo něho jednala za Zmocnitele, za podmínky, že hodnota případného plnění nepřesáhne 400 000 Kč.

d) submit proposals and applications to the court, administrative authorities or arbitration authorities, and to accept registered documents;

e) waiving rights, claims or performance when in the interest of the Principal.

all in the matters related to activities of the E&P Division.

The Attorney is not entitled to sign contracts, agreements or other documents in the following affairs, which are reserved to Company's Board of Directors, if the transaction value exceeds CZK 400,000:

- signing of credit / loan agreements,
- signing of agreements on sponsorship, donation, grant or similar form of support,
- signing of agreements on settlement, composition or similar,
- signing of agreements on assignment of receivable or transfer of right,
- signing of agreements on dealership or similar partnership,

(hereinafter the “**Reserved Affairs**”)

## II.

In addition to individual authorization of the Attorney as stated in Clause I. above, the Attorney is further authorized, but only always together with one of the following employees of the Company:

to sign on behalf of the Principal a declarations, contracts, agreements or other documents, provided that the value of the transaction which is object of these documents does not exceed CZK 10,000,000.00, in the matters related to activities of the E&P Division.

This authorization does not relate to acting in the Reserved Affairs, as defined here above.

## III.

The Attorney is also authorized, in the above range or only to a particular act, to issue a written power of attorney to another person to represent the Principal on his behalf, but on condition that the eventual value of such transaction does not exceed CZK 400,000.

Pro vyloučení pochybností, není-li výslovně vyžadováno, jednání společně s další osobou, je Zmocněnec v rámci tohoto zmocnění oprávněn jednat samostatně.

Pro účely této plné moci se hodnotou plnění transakce nebo smlouvy rozumí smluvní nebo jinak předpokládaná cena či hodnota bez daně z přidané hodnoty, jiných daní a poplatků, vyjádřená v Kč nebo ekvivalentu v jiné měně.

Toto zplnomocnění se řídí českým právem. V případě rozporů mezi českou a anglickou jazykovou verzí je rozhodující česká verze.

Toto zplnomocnění je uděleno na dobu určitou a zaniká [i] dnem 31. ledna 2022, nebo [ii] dnem skončení pracovního poměru Zmocněnce ke Společnosti, anebo [iii] změnou pracovního zařazení Zmocněnce u Společnosti; podle toho, co nastane dříve. Tímto zplnomocněním se rovněž nahrazují veškerá dřívější zplnomocnění udělená Společností Zmocněnci stejného či obdobného obsahu.

To avoid any doubts, within this empowering the Attorney is authorized to act separately unless acting together with another person is required explicitly.

For the purpose of this authorization, a contractual or otherwise presumed price or value excluding value added tax, other taxes and levies, expressed in CZK or equivalent in other currency, shall be deemed to be the transaction or contract value.

This authorization is governed by the Czech laws. In the event of any discrepancies between the Czech and English language versions hereof, the Czech version shall prevail.

This Power of Attorney is being granted for a time-limited period and expires [i] on 31<sup>st</sup> January, 2022, or [ii] on the day of termination of Attorney's employment with the Principal, or [iii] by the change of the Attorney's working position at the Principal; whatever occurs first. By this Power of Attorney all and any previous authorizations with the same or similar object granted by the Principal to the Attorney are replaced.

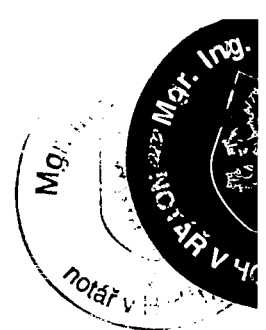
V Praze, dne 28. ledna 2021

In Prague, dated 28<sup>th</sup> January, 2021

*The Member of the Board of Directors*


*The Member of the Board of Directors*

Toto zplnomocnění v plném rozsahu přijímám. /  
*I accept this Power of Attorney in the full extent.*



**Ověření – Legalizace**

Běžné číslo ověřovací knihy OI: 12 /2021



Jehož totožnost byla prokazána platným úředním průkazem, tuto listinu přede mnou vlastnoručně podepsal.-----

V Praze, dne: 28. 1. 2021

**Ověření – Legalizace**

Běžné číslo ověřovací knihy OI: 43 /2021

Jehož totožnost byla prokazána platným úředním průkazem, tuto listinu přede mnou vlastnoručně podepsal.-----

V Praze, dne: 28. 1. 2021

