

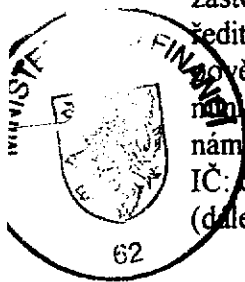


JAN PIZR 84
V-1207/2005 - 533

**Smlouva o zřízení věcného břemene
se smlouvou o smlouvě budoucí
č. 318341245**

FOTOKOPIE

1. **Česká republika – Ministerstvo obrany**
se sídlem v Praze, Tychonova 1, 160 01 Praha 6,
zastoupená Ing. Milanem Karáskem,
ředitelem Odboru pro nakládání s nepotřebným majetkem MO,
ověřeným podle § 7 odst. 2 zák. č. 219/2000 Sb.
ministrem obrany ČR č.j. 5511/2002-8764 ze dne 6.11.2002,
nám. Svobody 471, 160 01 Praha 6
IČ: 60162694
(dále jen „zavázaný“)



a

2. **Ústecký kraj,**
se sídlem v Ústí nad Labem, Velká Hradební 3118/48, PSČ: 400 02
zastoupený Ing. Jiřím Šulcem,
hejtmanem kraje
IČ: 70892156,
(dále jen „oprávněný“)

níže uvedeného dne, měsíce a roku podle § 151n a násl. z. č. 40/1964 Sb., občanský zákoník, ve znění pozdějších předpisů (dále jen „ObčZ“) a § 26 z. č. 219/2000 Sb., o majetku České republiky a jejím vystupování v právních vztazích, ve znění pozdějších předpisů (dále jen „MajČR“) a dále podle § 50a a 50 ObčZ a § 40 odst.1 MajČR

uzavřely tuto

**smlouvu
o zřízení věcného břemene
se smlouvou o smlouvě budoucí:**

L

- (1) Česká republika je vlastníkem níže uvedených pozemků, které jsou součástí bývalého souboru nemovitostí Letiště Žatec, Dálná Semánkovice, Bližná Bitozeves, GONIO Žiželice, LPHM Selibice, Vlečka – letiště Žatec a ČOV Nehasice, s nimiž má příslušnost hospodařit Ministerstvo obrany. Jedná se o tyto pozemky:

- a) v k. ú. Minice dle Rozhodnutí o výkupu vydaného podle z. č. 46/1948 Sb. ONV v Žatci pod zn. 613.2.20.4.1950 zem/čer. dne 20.4.1950, Hospodářské smlouvy o převodu správy národního majetku č. 3-Ma-79 a její přílohy ze dne 14.3.1979 a Hospodářské smlouvy o převodu správy národního majetku č. 8-Ma-80 a její přílohy ze dne 22.7.1980:

| Parcela | Výměra v m ² | Druh pozemku | Způsob využití |
|-------------------------------------|-------------------------|----------------------------|----------------------------|
| st.p.č. 65/2 | 305 | zastavěná plocha a nádvoří | |
| st.p.č. 85 | 77 | zastavěná plocha a nádvoří | společný dvůr |
| st.p.č. 86 | 341 | zastavěná plocha a nádvoří | společný dvůr |
| st.p.č. 87 | 673 | zastavěná plocha a nádvoří | |
| p.p.č. 293/8 ¹ <i>20</i> | 5118 | ostatní plocha | sportoviště a rekr. plocha |
| p.p.č. 293/30 | 2301 | ostatní plocha | sportoviště a rekr. plocha |
| p.p.č. 293/31 | 4840 | ostatní plocha | sportoviště a rekr. plocha |
| p.p.č. 293/32 | 2927 | ostatní plocha | sportoviště a rekr. plocha |
| p.p.č. 293/33 | 158 | ostatní plocha | sportoviště a rekr. plocha |
| p.p.č. 293/34 | 52 | ostatní plocha | sportoviště a rekr. plocha |
| p.p.č. 337/6 | 51835 | ostatní plocha | jiná plocha |
| p.p.č. 389/3 ¹ <i>20</i> | 1364 | ostatní plocha | silnice |

vše v k.ú. Minice zapsané na LV č. 52 pro k.ú. Minice, obec Velemyšleves u Katastrálního úřadu pro Ústecký kraj, Katastrální pracoviště Žatec se sídlem v Žatci.

b) v k. ú. Nehasice dle Přídělové listiny (příděl č. 34 k. ú. Nehasice) vydané ONV v Lounech pod č. 32/83 dne 5.10.1983:

| Parcela | Výměra v m ² | Druh pozemku | Způsob využití |
|--|-------------------------|----------------------------|----------------------------|
| st.p.č. 82/2 | 124 | zastavěná plocha a nádvoří | společný dvůr |
| st.p.č. 87/3 | 322 | zastavěná plocha a nádvoří | společný dvůr |
| p.p.č. 801/15 | 9873 | ostatní plocha | sportoviště a rekr. plocha |
| p.p.č. 801/16 | 509 | ostatní plocha | ostatní dopravní plocha |
| p.p.č. 801/17 | 6068 | ostatní plocha | sportoviště a rekr. plocha |
| p.p.č. 801/20 | 3913 | ostatní plocha | sportoviště a rekr. plocha |
| p.p.č. 801/21 | 6921 | ostatní plocha | sportoviště a rekr. plocha |
| p.p.č. 801/22 | 462 | ostatní plocha | ostatní dopravní plocha |
| p.p.č. 801/23 | 5125 | ostatní plocha | sportoviště a rekr. plocha |
| p.p.č. 801/24 ¹ <i>neboť do 801/23 a p.p.č. do 801/24</i> | 236 | ostatní plocha | ostatní dopravní plocha |

vše v k.ú. Nehasice zapsané na LV č. 31 pro k.ú. Nehasice, obec Bitozeves u Katastrálního úřadu pro Ústecký kraj, Katastrální pracoviště Žatec se sídlem v Žatci.

c) v k. ú. Staňkovice u Žatce dle Výkupu podle z. č. 46/1948 Sb., Kupní smlouvy evid. č. 12-Ma-79 ze dne 21.8.1979 a Hospodářské smlouvy o převodu správy národního majetku č. 13-Ma-79 ze dne 23.8.1979:

| Parcela | Výměra v m ² | Druh pozemku | Způsob využití |
|----------------|-------------------------|----------------|--------------------|
| p.p.č. 836/10 | 7035 | ostatní plocha | manipulační plocha |
| p.p.č. 836/12 | 13262 | ostatní plocha | manipulační plocha |
| p.p.č. 836/14 | 5565 | ostatní plocha | manipulační plocha |
| p.p.č. 836/15 | 15566 | ostatní plocha | manipulační plocha |
| p.p.č. 836/17 | 9938 | ostatní plocha | manipulační plocha |
| p.p.č. 836/19 | 1397 | ostatní plocha | manipulační plocha |
| p.p.č. 836/20 | 497 | ostatní plocha | manipulační plocha |
| p.p.č. 836/31 | 4791 | ostatní plocha | jiná plocha |
| p.p.č. 836/33 | 24711 | ostatní plocha | jiná plocha |
| p.p.č. 1010/19 | 406 | ostatní plocha | jiná plocha |
| p.p.č. 1010/21 | 2105 | ostatní plocha | ostatní komunikace |
| p.p.č. 1010/23 | 3488 | ostatní plocha | jiná plocha |
| p.p.č. 1010/25 | 983 | ostatní plocha | manipulační plocha |

vše v k.ú. Staňkovice u Žatce zapsané na LV č. 188 pro k.ú. Staňkovice u Žatce, obec Staňkovice u Katastrálního úřadu pro Ústecký kraj, Katastrální pracoviště Žatec se sídlem v Žatci.

d) v k.ú. Žiželice u Žatce dle Hospodářské smlouvy o převodu správy národního majetku č. 04-28-26 ze dne 26.10.1973:

| Parcela | Výměra v m ² | Druh pozemku | Způsob využití |
|----------------|-------------------------|----------------|--------------------|
| p.p.č. 1060/23 | 3001 | ostatní plocha | manipulační plocha |

v k.ú. Žiželice u Žatce zapsaný na LV č. 8 pro k.ú. Žiželice u Žatce, obec Žiželice u Katastrálního úřadu pro Ústecký kraj, Katastrální pracoviště Žatec se sídlem v Žatci.

(2) Ústecký kraj je vlastníkem níže uvedených pozemků:

a) v k.ú. Žiželice u Žatce dle Smlouvy o bezúplatném převodu vlastnictví státu (Letiště Žatec a přilehlé satelity) č. 21834934 ze dne 17.7.2002:

| Parcela | Výměra v m ² | Druh pozemku | Způsob využití |
|----------------|-------------------------|----------------|--------------------|
| p.p.č. 1060/21 | 4248 | ostatní plocha | manipulační plocha |

v k.ú. Žiželice u Žatce zapsaný na LV č. 164 pro k.ú. Žiželice u Žatce, obec Žiželice u Katastrálního úřadu pro Ústecký kraj, Katastrální pracoviště Žatec se sídlem v Žatci.

b) v k.ú. Staňkovice u Žatce dle Smlouvy o bezúplatném převodu vlastnictví státu (Letiště Žatec a přilehlé satelity) č. 21834934 ze dne 17.7.2002 a dle Smlouvy o bezúplatném převodu vlastnictví státu č. 190/2002 ze dne 10.10.2002:

| Parcela | Výměra v m ² | Druh pozemku | Způsob využití |
|--------------|-------------------------|----------------|--------------------|
| p.p.č. 836/1 | 13046 | ostatní plocha | manipulační plocha |
| p.p.č. 836/2 | 144276 | ostatní plocha | jiná plocha |

| Parcela | Výměra v m ² | Druh pozemku | Způsob využití |
|----------------------------------|-------------------------|----------------|--------------------|
| ✓ p.p.č. 836/7 | 915 | ostatní plocha | manipulační plocha |
| ✓ p.p.č. 836/8 | 1616 | ostatní plocha | manipulační plocha |
| ✓ p.p.č. 836/9 | 5856 | ostatní plocha | manipulační plocha |
| ✓ p.p.č. 836/11 | 517 | ostatní plocha | manipulační plocha |
| ✓ p.p.č. 836/13 | 6314 | ostatní plocha | manipulační plocha |
| ✓ p.p.č. 836/16 | 5059 | ostatní plocha | manipulační plocha |
| ✓ p.p.č. 836/18 | 3056 | ostatní plocha | manipulační plocha |
| ✓ p.p.č. 836/21 | 70 | ostatní plocha | manipulační plocha |
| ✓ p.p.č. 836/32 | 19103 | ostatní plocha | jiná plocha |
| ✓ p.p.č. 836/37 | 13 | ostatní plocha | manipulační plocha |
| ✓ p.p.č. 1010/2 | 1583 | ostatní plocha | manipulační plocha |
| ✓ p.p.č. 1010/3 | 39041 | ostatní plocha | ostatní komunikace |
| ✓ p.p.č. 1010/7 ^{PS} | NEEX 8340 | ostatní plocha | ostatní komunikace |
| ✓ p.p.č. 1010/8 | 24653 | ostatní plocha | jiná plocha |
| ✓ p.p.č. 1010/9 ^{NEEX} | 2593 | ostatní plocha | ostatní komunikace |
| ✓ p.p.č. 1010/10 ^{NEEX} | 9238 | ostatní plocha | ostatní komunikace |
| ✓ p.p.č. 1010/13 | 119360 | ostatní plocha | jiná plocha |
| ✓ p.p.č. 1010/20 ^{NEEX} | 164 | ostatní plocha | jiná plocha |
| ✓ p.p.č. 1010/22 ^{NEEX} | 1165 | ostatní plocha | ostatní komunikace |
| ✓ p.p.č. 1010/24 ^{PS} | 22034 | ostatní plocha | jiná plocha |
| ✓ p.p.č. 1010/26 | 2329 | ostatní plocha | manipulační plocha |
| ✓ p.p.č. 1174/5 | 14914 | ostatní plocha | manipulační plocha |

v k.ú. Staňkovice u Žatce zapsané na LV č. 338 pro k.ú. Staňkovice u Žatce, obec Staňkovice u Katastrálního úřadu pro Ústecký kraj, Katastrální pracoviště Žatec se sídlem v Žatci.

c) v k.ú. Nehasice dle Smlouvy o bezúplatném převodu vlastnictví státu (Letiště Žatec a přilehlé satelity) č. 21834934 ze dne 17.7.2002 a Kupní smlouvy č. 300/2002 ze dne 15.10.2002:

| Parcela | Výměra v m ² | Druh pozemku | Způsob využití |
|---------------------------------|-------------------------|----------------------------|----------------------------|
| ✓ st.p.č. 82/1 | 277 | zastavěná plocha a nádvoří | společný dvůr |
| ✓ st.p.č. 87/1 | 154 | zastavěná plocha a nádvoří | společný dvůr |
| ✓ st.p.č. 87/2 | 67 | zastavěná plocha a nádvoří | společný dvůr |
| ✓ p.p.č. 801/1 | 260292 | ostatní plocha | sportoviště a rekr. plocha |
| ✓ p.p.č. 801/2 | 12431 | ostatní plocha | ostatní dopravní plocha |
| ✓ p.p.č. 801/3 | 8367 | ostatní plocha | ostatní dopravní plocha |
| ✓ p.p.č. 801/4 | 186323 | ostatní plocha | sportoviště a rekr. plocha |
| ✓ p.p.č. 801/5 ^{PS} | 70656 | ostatní plocha | sportoviště a rekr. plocha |
| ✓ p.p.č. 801/6 | 56467 | ostatní plocha | sportoviště a rekr. plocha |
| ✓ p.p.č. 801/11 | 1562 | ostatní plocha | ostatní dopravní plocha |
| ✓ p.p.č. 801/12 | 24356 | ostatní plocha | sportoviště a rekr. plocha |
| ✓ p.p.č. 801/18 | 120429 | ostatní plocha | sportoviště a rekr. plocha |
| ✓ p.p.č. 801/19 | 18709 | ostatní plocha | ostatní dopravní plocha |
| ✓ p.p.č. 801/25 | 125021 | ostatní plocha | sportoviště a rekr. plocha |
| ✓ p.p.č. 801/26 | 16582 | ostatní plocha | ostatní dopravní plocha |
| ✓ p.p.č. 801/27 ^{NEEX} | 6402 | ostatní plocha | sportoviště a rekr. plocha |

do 801/26 + 801/5 - PS

| | | | |
|---------------|-------|----------------|-------------------------|
| p.p.č. 801/28 | 23721 | ostatní plocha | ostatní dopravní plocha |
|---------------|-------|----------------|-------------------------|

v k. ú. Nehasice zapsané na LV č. 115 pro k.ú. Nehasice, obec Bitozeves u Katastrálního úřadu pro Ústecký kraj, Katastrální pracoviště Žatec se sídlem v Žatci.

d) v k. ú. Mínice dle Smlouvy o bezúplatném převodu vlastnictví státu (Letiště Žatec a přilehlé satelity) č. 21834934 ze dne 17.7.2002:

| Parcela | Výměra v m ² | Druh pozemku | Způsob využití |
|---------------|-------------------------|----------------------------|----------------------------|
| st.p.č. 65/1 | 560 | zastavěná plocha a nádvoří | |
| p.p.č. 293/5 | 3776 | ostatní plocha | sportoviště a rekr. plocha |
| p.p.č. 293/6 | 8559 | ostatní plocha | sportoviště a rekr. plocha |
| p.p.č. 293/7 | 5463 | ostatní plocha | sportoviště a rekr. plocha |
| p.p.č. 293/9 | 1788 | ostatní plocha | sportoviště a rekr. plocha |
| p.p.č. 293/10 | 3601 | ostatní plocha | sportoviště a rekr. plocha |
| p.p.č. 337/1 | 542406 | ostatní plocha | jiná plocha |
| p.p.č. 389/2 | 88 | ostatní plocha | silnice |

v k. ú. Mínice zapsané na LV č. 111 pro k.ú. Mínice, obec Velemyšleves u Katastrálního úřadu pro Ústecký kraj, Katastrální pracoviště Žatec se sídlem v Žatci.

- (3) Pozemky specifikované v odst. 2 tohoto článku získal Ústecký kraj od jiných subjektů tak, aby vznikl souvislý pozemkový celek schopný plnit zamýšlený cíl, tj. vytvoření prostoru pro vybudování průmyslové zóny TRIANGLE. Oprávněný prohlašuje, že průmyslová zóna TRIANGLE (jinak též komplex průmyslové zóny TRIANGLE) uvedená v této smlouvě je identická s průmyslovou zónou Žatec (jinak též strategickou průmyslovou zónou Žatec) uvedenou v usnesení vlády ČR ze dne 29. května 2002 č. 549.
- (4) Podle usnesení vlády ČR ze dne 29. května 2002 č. 549 jsou pozemky podle odstavce 1 tohoto článku určeny pro převod z vlastnictví státu do vlastnictví Ústeckého kraje pro účel vybudování průmyslové zóny TRIANGLE. Původním vlastníkem pozemků uvedených v odst. 1 tohoto článku byla Římsko-katolická církev, proto tyto pozemky podle § 29 zákona č. 229/1991 Sb., o úpravě vlastnických vztahů k půdě a jinému zemědělskému majetku, ve znění pozdějších předpisů, nelze převádět do vlastnictví jiných osob do přijetí zvláštních zákonů o tomto majetku.
- (5) Do doby, než bude možno převést na Ústecký kraj vlastnictví i k pozemkům podle odst. 1 tohoto článku, nebo než dojde k jejich vydání církvi, je třeba k vytvoření podmínek výstavby průmyslové zóny zajistit vlastníkově pozemků uvedených v odst. 2 tohoto článku takové právo k pozemkům uvedeným v odst. 1 tohoto článku, které mu umožní realizaci výstavby a následné plnohodnotné užívání průmyslové zóny TRIANGLE. Bez takového práva je výstavba průmyslové zóny TRIANGLE nerealizovatelná.
- (6) Výstavba průmyslové zóny TRIANGLE je v souladu s územně plánovací dokumentací – úpravou směrné části č. 1 ze dne 25.9.2002 „2. změny a doplňky územního plánu velkého územního celku Severočeské hnědouhelné pánve“.

II.

(1) V souladu s ustanovením § 26 MajČR zřizuje zavázaný ve prospěch vlastníka pozemků

| Parcela | Výměra v m ² | Druh pozemku | Způsob využití |
|----------------|-------------------------|----------------|--------------------|
| p.p.č. 1060/21 | 4248 | ostatní plocha | manipulační plocha |

v k.ú. Žiželice u Žatce zapsaný na LV č. 164 pro k.ú. Žiželice u Žatce, obec Žiželice u Katastrálního úřadu pro Ústecký kraj, Katastrální pracoviště Žatec se sídlem v Žatci

a

| Parcela | Výměra v m ² | Druh pozemku | Způsob využití |
|---------------|-------------------------|----------------|--------------------|
| p.p.č. 1174/5 | 14914 | ostatní plocha | manipulační plocha |

v k.ú. Staňkovice u Žatce zapsaný na LV č. 338 pro k.ú. Staňkovice u Žatce, obec Staňkovice u Katastrálního úřadu pro Ústecký kraj, Katastrální pracoviště Žatec se sídlem v Žatci (dále jen „oprávněné pozemky“) k pozemku

| Parcela | Výměra v m ² | Druh pozemku | Způsob využití |
|----------------|-------------------------|----------------|--------------------|
| p.p.č. 1060/23 | 3001 | ostatní plocha | manipulační plocha |

v k. ú. Žiželice u Žatce zapsaný na LV č. 8 pro k.ú. Žiželice u Žatce, obec Žiželice u Katastrálního úřadu pro Ústecký kraj, Katastrální pracoviště Žatec se sídlem v Žatci (dále jen „zatížený pozemek“) věcné břemeno spočívající v povinnosti vlastníka zatíženého pozemku strpět zřízení a provozování staveb budovaných ve veřejném zájmu – komplexu průmyslové zóny TRIANGLE.

(2) V souladu s ustanovením § 26 MajČR zřizuje zavázaný ve prospěch vlastníka pozemků

| Parcela | Výměra v m ² | Druh pozemku | Způsob využití |
|---------------|-------------------------|----------------------------|----------------------------|
| st.p.č. 82/1 | 277 | zastavěná plocha a nádvoří | společný dvůr |
| st.p.č. 87/1 | 154 | zastavěná plocha a nádvoří | společný dvůr |
| st.p.č. 87/2 | 67 | zastavěná plocha a nádvoří | společný dvůr |
| p.p.č. 801/1 | 260292 | ostatní plocha | sportoviště a rekr. Plocha |
| p.p.č. 801/25 | 125021 | ostatní plocha | sportoviště a rekr. Plocha |

v k. ú. Nehasice zapsané na LV č. 115 pro k.ú. Nehasice, obec Bitozevy u Katastrálního úřadu pro Ústecký kraj, Katastrální pracoviště Žatec se sídlem v Žatci (dále jen „oprávněné pozemky“) k pozemku

| Parcela | Výměra v m ² | Druh pozemku | Způsob využití |
|---------------|-------------------------|----------------|----------------------------|
| p.p.č. 801/20 | 3913 | ostatní plocha | sportoviště a rekr. Plocha |

v k. ú. Nehasice zapsaný na LV č. 31 pro k.ú. Nehasice, obec Bitozevy u Katastrálního úřadu pro Ústecký kraj, Katastrální pracoviště Žatec se sídlem v Žatci (dále jen „zatížený pozemek“) věcné břemeno spočívající v povinnosti vlastníka zatíženého pozemku strpět zřízení a provozování staveb budovaných ve veřejném zájmu – komplexu průmyslové zóny TRIANGLE.

(3) V souladu s ustanovením § 26 MajČR zřizuje zavázaný ve prospěch vlastníka pozemků

| Parcela | Výměra v m ² | Druh pozemku | Způsob využití |
|--------------|-------------------------|----------------------------|----------------------------|
| st.p.č. 82/1 | 277 | zastavěná plocha a nádvoří | společný dvůr |
| p.p.č. 801/1 | 260292 | ostatní plocha | sportoviště a rekr. Plocha |

v k.ú. Nehasice zapsané na LV č. 115 pro k.ú. Nehasice, obec Bitozevs u Katastrálního úřadu pro Ústecký kraj, Katastrální pracoviště Žatec se sídlem v Žatci (dále jen „oprávněné pozemky“) k pozemku

| Parcela | Výměra v m ² | Druh pozemku | Způsob využití |
|--------------|-------------------------|----------------------------|----------------|
| st.p.č. 82/2 | 124 | zastavěná plocha a nádvoří | společný dvůr |

v k.ú. Nehasice zapsaný na LV č. 31 pro k.ú. Nehasice, obec Bitozevs u Katastrálního úřadu pro Ústecký kraj, Katastrální pracoviště Žatec se sídlem v Žatci (dále jen „zatížený pozemek“) věcné břemeno spočívající v povinnosti vlastníka zatíženého pozemku strpět zřízení a provozování staveb budovaných ve veřejném zájmu – komplexu průmyslové zóny TRIANGLE.

(4) V souladu s ustanovením § 26 MajČR zřizuje zavázaný ve prospěch vlastníka pozemků

| Parcela | Výměra v m ² | Druh pozemku | Způsob využití |
|---------------|-------------------------|----------------------------|----------------------------|
| st.p.č. 87/1 | 154 | zastavěná plocha a nádvoří | společný dvůr |
| st.p.č. 87/2 | 67 | zastavěná plocha a nádvoří | společný dvůr |
| p.p.č. 801/1 | 260292 | ostatní plocha | sportoviště a rekr. plocha |
| p.p.č. 801/25 | 125021 | ostatní plocha | sportoviště a rekr. plocha |

v k.ú. Nehasice zapsané na LV č. 115 pro k.ú. Nehasice, obec Bitozevs u Katastrálního úřadu pro Ústecký kraj, Katastrální pracoviště Žatec se sídlem v Žatci (dále jen „oprávněné pozemky“) k pozemku

| Parcela | Výměra v m ² | Druh pozemku | Způsob využití |
|--------------|-------------------------|----------------------------|----------------|
| st.p.č. 87/3 | 322 | zastavěná plocha a nádvoří | společný dvůr |

v k.ú. Nehasice zapsaný na LV č. 31 pro k.ú. Nehasice, obec Bitozevs u Katastrálního úřadu pro Ústecký kraj, Katastrální pracoviště Žatec se sídlem v Žatci (dále jen „zatížený pozemek“) věcné břemeno spočívající v povinnosti vlastníka zatíženého pozemku strpět zřízení a provozování staveb budovaných ve veřejném zájmu – komplexu průmyslové zóny TRIANGLE.

(5) V souladu s ustanovením § 26 MajČR zřizuje zavázaný ve prospěch vlastníka pozemků

| Parcela | Výměra v m ² | Druh pozemku | Způsob využití |
|---------------|-------------------------|----------------------------|----------------------------|
| st.p.č. 87/1 | 154 | zastavěná plocha a nádvoří | společný dvůr |
| st.p.č. 87/2 | 67 | zastavěná plocha a nádvoří | společný dvůr |
| p.p.č. 801/1 | 260292 | ostatní plocha | sportoviště a rekr. plocha |
| p.p.č. 801/2 | 12431 | ostatní plocha | ostatní dopravní plocha |
| p.p.č. 801/25 | 125021 | ostatní plocha | sportoviště a rekr. plocha |
| p.p.č. 801/26 | 16582 | ostatní plocha | ostatní dopravní plocha |

v k.ú. Nehasice zapsané na LV č. 115 pro k.ú. Nehasice, obec Bitozeves u Katastrálního úřadu pro Ústecký kraj, Katastrální pracoviště Žatec se sídlem v Žatci (dále jen „oprávněné pozemky“) k pozemku

| Parcela | Výměra v m ² | Druh pozemku | Způsob využití |
|---------------|-------------------------|----------------|----------------------------|
| p.p.č. 801/21 | 6921 | ostatní plocha | sportoviště a rekr. plocha |

v k.ú. Nehasice zapsaný na LV č. 31 pro k.ú. Nehasice, obec Bitozeves u Katastrálního úřadu pro Ústecký kraj, Katastrální pracoviště Žatec se sídlem v Žatci (dále jen „zatížený pozemek“) věcné břemeno spočívající v povinnosti vlastníka zatíženého pozemku strpět zřízení a provozování staveb budovaných ve veřejném zájmu – komplexu průmyslové zóny TRIANGLE.

(6) V souladu s ustanovením § 26 MajČR zřizuje zavázaný ve prospěch vlastníka pozemků

| Parcela | Výměra v m ² | Druh pozemku | Způsob využití |
|---------------|-------------------------|----------------|----------------------------|
| p.p.č. 801/1 | 260292 | ostatní plocha | sportoviště a rekr. plocha |
| p.p.č. 801/2 | 12431 | ostatní plocha | ostatní dopravní plocha |
| p.p.č. 801/4 | 186323 | ostatní plocha | sportoviště a rekr. plocha |
| p.p.č. 801/25 | 125021 | ostatní plocha | sportoviště a rekr. plocha |
| p.p.č. 801/26 | 16582 | ostatní plocha | ostatní dopravní plocha |
| p.p.č. 801/27 | 6402 | ostatní plocha | sportoviště a rekr. plocha |

v k.ú. Nehasice zapsané na LV č. 115 pro k.ú. Nehasice, obec Bitozeves u Katastrálního úřadu pro Ústecký kraj, Katastrální pracoviště Žatec se sídlem v Žatci (dále jen „oprávněné pozemky“) k pozemku

| Parcela | Výměra v m ² | Druh pozemku | Způsob využití |
|---------------|-------------------------|----------------|-------------------------|
| p.p.č. 801/22 | 462 | ostatní plocha | ostatní dopravní plocha |

v k.ú. Nehasice zapsaný na LV č. 31 pro k.ú. Nehasice, obec Bitozeves u Katastrálního úřadu pro Ústecký kraj, Katastrální pracoviště Žatec se sídlem v Žatci (dále jen „zatížený pozemek“) věcné břemeno spočívající v povinnosti vlastníka zatíženého pozemku strpět zřízení a provozování staveb budovaných ve veřejném zájmu – komplexu průmyslové zóny TRIANGLE.

(7) V souladu s ustanovením § 26 MajČR zřizuje zavázaný ve prospěch vlastníka pozemků

| Parcela | Výměra v m ² | Druh pozemku | Způsob využití |
|---------------|-------------------------|----------------|----------------------------|
| p.p.č. 801/2 | 12431 | ostatní plocha | ostatní dopravní plocha |
| p.p.č. 801/4 | 186323 | ostatní plocha | sportoviště a rekr. plocha |
| p.p.č. 801/26 | 16582 | ostatní plocha | ostatní dopravní plocha |
| p.p.č. 801/27 | 6402 | ostatní plocha | sportoviště a rekr. plocha |
| p.p.č. 801/28 | 23721 | ostatní plocha | ostatní dopravní plocha |

v k.ú. Nehasice zapsané na LV č. 115 pro k.ú. Nehasice, obec Bitozeves u Katastrálního úřadu pro Ústecký kraj, Katastrální pracoviště Žatec se sídlem v Žatci (dále jen „oprávněné pozemky“) k pozemku

| Parcela | Výměra v m ² | Druh pozemku | Způsob využití |
|---------------|-------------------------|----------------|----------------------------|
| p.p.č. 801/23 | 5125 | ostatní plocha | sportoviště a rekr. plocha |

02-0055

v k.ú. Nehasice zapsaný na LV č. 31 pro k.ú. Nehasice, obec Bitozeves u Katastrálního úřadu pro Ústecký kraj, Katastrální pracoviště Žatec se sídlem v Žatci (dále jen „zatížený pozemek“) věcné břemeno spočívající v povinnosti vlastníka zatíženého pozemku strpět zřízení a provozování staveb budovaných ve veřejném zájmu – komplexu průmyslové zóny TRIANGLE.

(8) V souladu s ustanovením § 26 MajČR zřizuje zavázaný ve prospěch vlastníka pozemků

| Parcela | Výměra v m ² | Druh pozemku | Způsob využití |
|---------------|-------------------------|----------------|----------------------------|
| p.p.č. 801/4 | 186323 | ostatní plocha | sportoviště a rekr. plocha |
| p.p.č. 801/26 | 16582 | ostatní plocha | ostatní dopravní plocha |
| p.p.č. 801/27 | 6402 | ostatní plocha | sportoviště a rekr. plocha |
| p.p.č. 801/28 | 23721 | ostatní plocha | ostatní dopravní plocha |

v k.ú. Nehasice zapsané na LV č. 115 pro k.ú. Nehasice, obec Bitozeves u Katastrálního úřadu pro Ústecký kraj, Katastrální pracoviště Žatec se sídlem v Žatci

a

| Parcela | Výměra v m ² | Druh pozemku | Způsob využití |
|----------------|-------------------------|----------------|--------------------|
| p.p.č. 1010/7 | 8340 | ostatní plocha | ostatní komunikace |
| p.p.č. 1010/9 | 2593 | ostatní plocha | ostatní komunikace |
| p.p.č. 1010/10 | 9238 | ostatní plocha | ostatní komunikace |

v k.ú. Staňkovice u Žatce zapsané na LV č. 338 pro k.ú. Staňkovice u Žatce, obec Staňkovice u Katastrálního úřadu pro Ústecký kraj, Katastrální pracoviště Žatec se sídlem v Žatci (dále jen „oprávněné pozemky“) k pozemku

| Parcela | Výměra v m ² | Druh pozemku | Způsob využití |
|---------------|-------------------------|----------------|-------------------------|
| p.p.č. 801/24 | 236 | ostatní plocha | ostatní dopravní plocha |

v k.ú. Nehasice zapsaný na LV č. 31 pro k.ú. Nehasice, obec Bitozeves u Katastrálního úřadu pro Ústecký kraj, Katastrální pracoviště Žatec se sídlem v Žatci (dále jen „zatížený pozemek“) věcné břemeno spočívající v povinnosti vlastníka zatíženého pozemku strpět zřízení a provozování staveb budovaných ve veřejném zájmu – komplexu průmyslové zóny TRIANGLE.

(9) V souladu s ustanovením § 26 MajČR zřizuje zavázaný ve prospěch vlastníka pozemků

| Parcela | Výměra v m ² | Druh pozemku | Způsob využití |
|---------------|-------------------------|----------------|----------------------------|
| p.p.č. 801/1 | 260292 | ostatní plocha | sportoviště a rekr. plocha |
| p.p.č. 801/2 | 12431 | ostatní plocha | ostatní dopravní plocha |
| p.p.č. 801/18 | 120429 | ostatní plocha | sportoviště a rekr. plocha |
| p.p.č. 801/19 | 18709 | ostatní plocha | ostatní dopravní plocha |

v k.ú. Nehasice zapsané na LV č. 115 pro k.ú. Nehasice, obec Bitozeves u Katastrálního úřadu pro Ústecký kraj, Katastrální pracoviště Žatec se sídlem v Žatci (dále jen „oprávněné pozemky“) k pozemku

| Parcela | Výměra v m ² | Druh pozemku | Způsob využití |
|---------------|-------------------------|----------------|----------------------------|
| p.p.č. 801/15 | 9873 | ostatní plocha | sportoviště a rekr. plocha |

v k.ú. Nehasice zapsaný na LV č. 31 pro k.ú. Nehasice, obec Bitozeves u Katastrálního úřadu pro Ústecký kraj, Katastrální pracoviště Žatec se sídlem v Žatci (dále jen „zatížený pozemek“) věcné břemeno spočívající v povinnosti vlastníka zatíženého pozemku strpět zřízení a provozování staveb budovaných ve veřejném zájmu – komplexu průmyslové zóny TRIANGLE.

(10) V souladu s ustanovením § 26 MajČR zřizuje zavázaný ve prospěch vlastníka pozemků

| Parcela | Výměra v m ² | Druh pozemku | Způsob využití |
|---------------|-------------------------|----------------|----------------------------|
| p.p.č. 801/1 | 260292 | ostatní plocha | sportoviště a rekr. plocha |
| p.p.č. 801/2 | 12431 | ostatní plocha | ostatní dopravní plocha |
| p.p.č. 801/4 | 186323 | ostatní plocha | sportoviště a rekr. plocha |
| p.p.č. 801/18 | 120429 | ostatní plocha | sportoviště a rekr. plocha |
| p.p.č. 801/19 | 18709 | ostatní plocha | ostatní dopravní plocha |

v k.ú. Nehasice zapsané na LV č. 115 pro k.ú. Nehasice, obec Bitozeves u Katastrálního úřadu pro Ústecký kraj, Katastrální pracoviště Žatec se sídlem v Žatci (dále jen „oprávněné pozemky“) k pozemku

| Parcela | Výměra v m ² | Druh pozemku | Způsob využití |
|---------------|-------------------------|----------------|-------------------------|
| p.p.č. 801/16 | 509 | ostatní plocha | ostatní dopravní plocha |

v k.ú. Nehasice zapsaný na LV č. 31 pro k.ú. Nehasice, obec Bitozeves u Katastrálního úřadu pro Ústecký kraj, Katastrální pracoviště Žatec se sídlem v Žatci (dále jen „zatížený pozemek“) věcné břemeno spočívající v povinnosti vlastníka zatíženého pozemku strpět zřízení a provozování staveb budovaných ve veřejném zájmu – komplexu průmyslové zóny TRIANGLE.

(11) V souladu s ustanovením § 26 MajČR zřizuje zavázaný ve prospěch vlastníka pozemků

| Parcela | Výměra v m ² | Druh pozemku | Způsob využití |
|---------------|-------------------------|----------------|----------------------------|
| p.p.č. 801/2 | 12431 | ostatní plocha | ostatní dopravní plocha |
| p.p.č. 801/4 | 186323 | ostatní plocha | sportoviště a rekr. plocha |
| p.p.č. 801/19 | 18709 | ostatní plocha | ostatní dopravní plocha |

v k.ú. Nehasice zapsané na LV č. 115 pro k.ú. Nehasice, obec Bitozeves u Katastrálního úřadu pro Ústecký kraj, Katastrální pracoviště Louny se sídlem v Lounech (dále jen „oprávněné pozemky“) k pozemku

| Parcela | Výměra v m ² | Druh pozemku | Způsob využití |
|---------------|-------------------------|----------------|----------------------------|
| p.p.č. 801/17 | 6068 | ostatní plocha | sportoviště a rekr. plocha |

v k.ú. Nehasice zapsaný na LV č. 31 pro k.ú. Nehasice, obec Bitozeves u Katastrálního úřadu pro Ústecký kraj, Katastrální pracoviště Žatec se sídlem v Žatci (dále jen „zatížený pozemek“) věcné břemeno spočívající v povinnosti vlastníka zatíženého pozemku strpět zřízení a provozování staveb budovaných ve veřejném zájmu – komplexu průmyslové zóny TRIANGLE.

(12) V souladu s ustanovením § 26 MajČR zřizuje zavázaný ve prospěch vlastníka pozemků

| Parcela | Výměra v m ² | Druh pozemku | Způsob využití |
|--------------|-------------------------|----------------|----------------------------|
| p.p.č. 801/5 | 70656 | ostatní plocha | sportoviště a rekr. plocha |

v k.ú. Nehasice zapsaný na LV č. 115 pro k.ú. Nehasice, obec Bitozeves u Katastrálního úřadu pro Ústecký kraj, Katastrální pracoviště Žatec se sídlem v Žatci

a

| Parcela | Výměra v m ² | Druh pozemku | Způsob využití |
|----------------|-------------------------|----------------|--------------------|
| p.p.č. 1010/3 | 39041 | ostatní plocha | ostatní komunikace |
| p.p.č. 1010/8 | 24653 | ostatní plocha | jiná plocha |
| p.p.č. 1010/20 | 164 | ostatní plocha | jiná plocha |
| p.p.č. 1010/22 | 1165 | ostatní plocha | ostatní komunikace |

v k.ú. Staňkovice u Žatce zapsané na LV č. 338 pro k.ú. Staňkovice u Žatce, obec Staňkovice u Katastrálního úřadu pro Ústecký kraj, Katastrální pracoviště Žatec se sídlem v Žatci (dále jen „oprávněné pozemky“) k pozemku

| Parcela | Výměra v m ² | Druh pozemku | Způsob využití |
|----------------|-------------------------|----------------|----------------|
| p.p.č. 1010/19 | 406 | ostatní plocha | jiná plocha |

v k.ú. Staňkovice u Žatce zapsaný na LV č. 188 pro k.ú. Staňkovice u Žatce, obec Staňkovice u Katastrálního úřadu pro Ústecký kraj, Katastrální pracoviště Žatec se sídlem v Žatci (dále jen „zatížený pozemek“) věcné břemeno spočívající v povinnosti vlastníka zatíženého pozemku strpět zřízení a provozování staveb budovaných ve veřejném zájmu – komplexu průmyslové zóny TRIANGLE.

(13) V souladu s ustanovením § 26 MajČR zřizuje zavázaný ve prospěch vlastníka pozemků

| Parcela | Výměra v m ² | Druh pozemku | Způsob využití |
|----------------|-------------------------|----------------|--------------------|
| p.p.č. 1010/3 | 39041 | ostatní plocha | ostatní komunikace |
| p.p.č. 1010/8 | 24653 | ostatní plocha | jiná plocha |
| p.p.č. 1010/13 | 119360 | ostatní plocha | jiná plocha |
| p.p.č. 1010/20 | 164 | ostatní plocha | jiná plocha |
| p.p.č. 1010/22 | 1165 | ostatní plocha | ostatní komunikace |
| p.p.č. 1010/24 | 22034 | ostatní plocha | jiná plocha |

v k.ú. Staňkovice u Žatce zapsané na LV č. 338 pro k.ú. Staňkovice u Žatce, obec Staňkovice u Katastrálního úřadu pro Ústecký kraj, Katastrální pracoviště Žatec se sídlem v Žatci (dále jen „oprávněné pozemky“) k pozemku

| Parcela | Výměra v m ² | Druh pozemku | Způsob využití |
|---------|-------------------------|----------------|--------------------|
| 1010/21 | 2105 | ostatní plocha | ostatní komunikace |

v k.ú. Staňkovice u Žatce zapsaný na LV č. 188 pro k.ú. Staňkovice u Žatce, obec Staňkovice u Katastrálního úřadu pro Ústecký kraj, Katastrální pracoviště Žatec se sídlem v Žatci (dále jen „zatížený pozemek“) věcné břemeno spočívající v povinnosti vlastníka zatíženého pozemku strpět zřízení a provozování staveb budovaných ve veřejném zájmu – komplexu průmyslové zóny TRIANGLE.

(14) V souladu s ustanovením § 26 MajČR zřizuje zavázaný ve prospěch vlastníka pozemků

| Parcela | Výměra v m ² | Druh pozemku | Způsob využití |
|----------------|-------------------------|----------------|--------------------|
| p.p.č. 1010/2 | 1538 | ostatní plocha | manipulační plocha |
| p.p.č. 1010/3 | 39041 | ostatní plocha | ostatní komunikace |
| p.p.č. 1010/13 | 119360 | ostatní plocha | jiná plocha |
| p.p.č. 1010/22 | 1165 | ostatní plocha | ostatní komunikace |
| p.p.č. 1010/24 | 22034 | ostatní plocha | jiná plocha |
| p.p.č. 1010/26 | 2329 | ostatní plocha | manipulační plocha |

v k.ú. Staňkovice u Žatce zapsané na LV č. 338 pro k.ú. Staňkovice u Žatce, obec Staňkovice u Katastrálního úřadu pro Ústecký kraj, Katastrální pracoviště Žatec se sídlem v Žatci (dále jen „oprávněné pozemky“) k pozemku

| Parcela | Výměra v m ² | Druh pozemku | Způsob využití |
|----------------|-------------------------|----------------|----------------|
| p.p.č. 1010/23 | 3488 | ostatní plocha | jiná plocha |

v k.ú. Staňkovice u Žatce zapsaný na LV č. 188 pro k.ú. Staňkovice u Žatce, obec Staňkovice u Katastrálního úřadu pro Ústecký kraj, Katastrální pracoviště Žatec se sídlem v Žatci (dále jen „zatížený pozemek“) věcné břemeno spočívající v povinnosti vlastníka zatíženého pozemku strpět zřízení a provozování staveb budovaných ve veřejném zájmu – komplexu průmyslové zóny TRIANGLE.

(15) V souladu s ustanovením § 26 MajČR zřizuje zavázaný ve prospěch vlastníka pozemků

| Parcela | Výměra v m ² | Druh pozemku | Způsob využití |
|----------------|-------------------------|----------------|--------------------|
| p.p.č. 1010/2 | 1583 | ostatní plocha | manipulační plocha |
| p.p.č. 1010/13 | 119360 | ostatní plocha | jiná plocha |
| p.p.č. 1010/24 | 22034 | ostatní plocha | jiná plocha |
| p.p.č. 1010/26 | 2329 | ostatní plocha | manipulační plocha |

v k.ú. Staňkovice u Žatce zapsané na LV č. 338 pro k.ú. Staňkovice u Žatce, obec Staňkovice u Katastrálního úřadu pro Ústecký kraj, Katastrální pracoviště Žatec se sídlem v Žatci (dále jen „oprávněné pozemky“) k pozemku

| Parcela | Výměra v m ² | Druh pozemku | Způsob využití |
|----------------|-------------------------|----------------|--------------------|
| p.p.č. 1010/25 | 983 | ostatní plocha | manipulační plocha |

v k.ú. Staňkovice u Žatce zapsaný na LV č. 188 pro k.ú. Staňkovice u Žatce, obec Staňkovice u Katastrálního úřadu pro Ústecký kraj, Katastrální pracoviště Žatec se sídlem v Žatci (dále jen „zatížený pozemek“) věcné břemeno spočívající v povinnosti

vlastníka zatíženého pozemku strpět zřízení a provozování staveb budovaných ve veřejném zájmu – komplexu průmyslové zóny TRIANGLE.

(16) V souladu s ustanovením § 26 MajČR zřizuje zavázaný ve prospěch vlastníka pozemků

| Parcela | Výměra v m ² | Druh pozemku | Způsob využití |
|---------------|-------------------------|----------------|----------------------------|
| p.p.č. 801/3 | 8367 | ostatní plocha | ostatní dopravní plocha |
| p.p.č. 801/11 | 1562 | ostatní plocha | ostatní dopravní plocha |
| p.p.č. 801/12 | 24356 | ostatní plocha | sportoviště a rekr. plocha |

v k.ú. Nehasice zapsané na LV č. 115 pro k.ú. Nehasice, obec Bitozeves u Katastrálního úřadu pro Ústecký kraj, Katastrální pracoviště Žatec se sídlem v Žatci

a

| Parcela | Výměra v m ² | Druh pozemku | Způsob využití |
|---------------|-------------------------|----------------|--------------------|
| p.p.č. 836/11 | 517 | ostatní plocha | manipulační plocha |

v k.ú. Staňkovice u Žatce zapsané na LV č. 338 pro k.ú. Staňkovice u Žatce, obec Staňkovice u Katastrálního úřadu pro Ústecký kraj, Katastrální pracoviště Žatec se sídlem v Žatci (dále jen „oprávněné pozemky“) k pozemku

| Parcela | Výměra v m ² | Druh pozemku | Způsob využití |
|---------------|-------------------------|----------------|--------------------|
| p.p.č. 836/10 | 7035 | ostatní plocha | manipulační plocha |

v k.ú. Staňkovice u Žatce zapsané na LV č. 188 pro k.ú. Staňkovice u Žatce, obec Staňkovice u Katastrálního úřadu pro Ústecký kraj, Katastrální pracoviště Žatec se sídlem v Žatci (dále jen „zatížený pozemek“) věcné břemeno spočívající v povinnosti vlastníka zatíženého pozemku strpět zřízení a provozování staveb budovaných ve veřejném zájmu – komplexu průmyslové zóny TRIANGLE.

(17) V souladu s ustanovením § 26 MajČR zřizuje zavázaný ve prospěch vlastníka pozemků

| Parcela | Výměra v m ² | Druh pozemku | Způsob využití |
|---------------|-------------------------|----------------|--------------------|
| p.p.č. 836/1 | 13046 | ostatní plocha | manipulační plocha |
| p.p.č. 836/9 | 5856 | ostatní plocha | manipulační plocha |
| p.p.č. 836/11 | 517 | ostatní plocha | manipulační plocha |
| p.p.č. 836/13 | 6314 | ostatní plocha | manipulační plocha |
| p.p.č. 836/21 | 70 | ostatní plocha | manipulační plocha |
| p.p.č. 836/37 | 13 | ostatní plocha | manipulační plocha |

v k.ú. Staňkovice u Žatce zapsané na LV č. 338 pro k.ú. Staňkovice u Žatce, obec Staňkovice u Katastrálního úřadu pro Ústecký kraj, Katastrální pracoviště Žatec se sídlem v Žatci (dále jen „oprávněné pozemky“) k pozemku

| Parcela | Výměra v m ² | Druh pozemku | Způsob využití |
|---------------|-------------------------|----------------|--------------------|
| p.p.č. 836/12 | 13262 | ostatní plocha | manipulační plocha |

v k.ú. Staňkovice u Žatce zapsané na LV č. 188 pro k.ú. Staňkovice u Žatce, obec Staňkovice u Katastrálního úřadu pro Ústecký kraj, Katastrální pracoviště Žatec se

sídlem v Žatci (dále jen „zatížený pozemek“) věcné břemeno spočívající v povinnosti vlastníka zatíženého pozemku strpět zřízení a provozování staveb budovaných ve veřejném zájmu – komplexu průmyslové zóny TRIANGLE.

(18) V souladu s ustanovením § 26 MajČR zřizuje zavázaný ve prospěch vlastníka pozemků

| Parcela | Výměra v m ² | Druh pozemku | Způsob využití |
|---------------|-------------------------|----------------|--------------------|
| p.p.č. 836/1 | 13046 | ostatní plocha | manipulační plocha |
| p.p.č. 836/9 | 5856 | ostatní plocha | manipulační plocha |
| p.p.č. 836/21 | 70 | ostatní plocha | manipulační plocha |
| p.p.č. 836/37 | 13 | ostatní plocha | manipulační plocha |

v k.ú. Staňkovice u Žatce zapsané na LV č. 338 pro k.ú. Staňkovice u Žatce, obec Staňkovice u Katastrálního úřadu pro Ústecký kraj, Katastrální pracoviště Žatec se sídlem v Žatci

a

| Parcela | Výměra v m ² | Druh pozemku | Způsob využití |
|--------------|-------------------------|----------------|-------------------------|
| p.p.č. 801/3 | 8367 | ostatní plocha | ostatní dopravní plocha |

v k.ú. Nehasice zapsané na LV č. 115 pro k.ú. Nehasice, obec Bitozeves u Katastrálního úřadu pro Ústecký kraj, Katastrální pracoviště Žatec se sídlem v Žatci (dále jen „oprávněné pozemky“) k pozemku

| Parcela | Výměra v m ² | Druh pozemku | Způsob využití |
|---------------|-------------------------|----------------|--------------------|
| p.p.č. 836/14 | 5565 | ostatní plocha | manipulační plocha |

v k.ú. Staňkovice u Žatce zapsané na LV č. 188 pro k.ú. Staňkovice u Žatce, obec Staňkovice u Katastrálního úřadu pro Ústecký kraj, Katastrální pracoviště Žatec se sídlem v Žatci (dále jen „zatížený pozemek“) věcné břemeno spočívající v povinnosti vlastníka zatíženého pozemku strpět zřízení a provozování staveb budovaných ve veřejném zájmu – komplexu průmyslové zóny TRIANGLE.

(19) V souladu s ustanovením § 26 MajČR zřizuje zavázaný ve prospěch vlastníka pozemků

| Parcela | Výměra v m ² | Druh pozemku | Způsob využití |
|---------------|-------------------------|----------------|--------------------|
| p.p.č. 836/1 | 13046 | ostatní plocha | manipulační plocha |
| p.p.č. 836/9 | 5856 | ostatní plocha | manipulační plocha |
| p.p.č. 836/16 | 5059 | ostatní plocha | manipulační plocha |
| p.p.č. 836/18 | 3056 | ostatní plocha | manipulační plocha |

v k.ú. Staňkovice u Žatce zapsané na LV č. 338 pro k.ú. Staňkovice u Žatce, obec Staňkovice u Katastrálního úřadu pro Ústecký kraj, Katastrální pracoviště Žatec se sídlem v Žatci (dále jen „oprávněné pozemky“) k pozemku

| Parcela | Výměra v m ² | Druh pozemku | Způsob využití |
|---------------|-------------------------|----------------|--------------------|
| p.p.č. 836/15 | 15566 | ostatní plocha | manipulační plocha |

v k.ú. Staňkovice u Žatce zapsaný na LV č. 188 pro k.ú. Staňkovice u Žatce, obec Staňkovice u Katastrálního úřadu pro Ústecký kraj, Katastrální pracoviště Žatec se sídlem v Žatci (dále jen „zatižený pozemek“) věcné břemeno spočívající v povinnosti vlastníka zatiženého pozemku strpět zřízení a provozování staveb budovaných ve veřejném zájmu – komplexu průmyslové zóny TRIANGLE.

(20) V souladu s ustanovením § 26 MajČR zřizuje zavázaný ve prospěch vlastníka pozemků

| Parcela | Výměra v m ² | Druh pozemku | Způsob využití |
|---------------|-------------------------|----------------|-------------------------|
| p.p.č. 801/19 | 18709 | ostatní plocha | ostatní dopravní plocha |

v k.ú. Nehasice zapsaný na LV č. 115 pro k.ú. Nehasice, obec Bitozeves u Katastrálního úřadu pro Ústecký kraj, Katastrální pracoviště Žatec se sídlem v Žatci

a

| Parcela | Výměra v m ² | Druh pozemku | Způsob využití |
|---------------|-------------------------|----------------|--------------------|
| p.p.č. 836/1 | 13046 | ostatní plocha | manipulační plocha |
| p.p.č. 836/7 | 915 | ostatní plocha | manipulační plocha |
| p.p.č. 836/8 | 1616 | ostatní plocha | manipulační plocha |
| p.p.č. 836/9 | 5856 | ostatní plocha | manipulační plocha |
| p.p.č. 836/16 | 5059 | ostatní plocha | manipulační plocha |
| p.p.č. 836/18 | 3056 | ostatní plocha | manipulační plocha |

v k.ú. Staňkovice u Žatce zapsané na LV č. 338 pro k.ú. Staňkovice u Žatce, obec Staňkovice u Katastrálního úřadu pro Ústecký kraj, Katastrální pracoviště Žatec se sídlem v Žatci (dále jen „oprávněné pozemky“) k pozemku

| Parcela | Výměra v m ² | Druh pozemku | Způsob využití |
|---------------|-------------------------|----------------|--------------------|
| p.p.č. 836/17 | 9938 | ostatní plocha | manipulační plocha |

v k.ú. Staňkovice u Žatce zapsaný na LV č. 188 pro k.ú. Staňkovice u Žatce, obec Staňkovice u Katastrálního úřadu pro Ústecký kraj, Katastrální pracoviště Žatec se sídlem v Žatci (dále jen „zatižený pozemek“) věcné břemeno spočívající v povinnosti vlastníka zatiženého pozemku strpět zřízení a provozování staveb budovaných ve veřejném zájmu – komplexu průmyslové zóny TRIANGLE.

(21) V souladu s ustanovením § 26 MajČR zřizuje zavázaný ve prospěch vlastníka pozemků

| Parcela | Výměra v m ² | Druh pozemku | Způsob využití |
|---------------|-------------------------|----------------|----------------------------|
| p.p.č. 801/25 | 125021 | ostatní plocha | sportoviště a rekr. plocha |

v k.ú. Nehasice zapsaný na LV č. 115 pro k.ú. Nehasice, obec Bitozeves u Katastrálního úřadu pro Ústecký kraj, Katastrální pracoviště Žatec se sídlem v Žatci

a

| Parcela | Výměra v m ² | Druh pozemku | Způsob využití |
|--------------|-------------------------|----------------|----------------|
| p.p.č. 337/1 | 542406 | ostatní plocha | jiná plocha |

v k.ú. Minice zapsaný na LV č. 111 pro k.ú. Minice, obec Velemyšleves u Katastrálního úřadu pro Ústecký kraj, Katastrální pracoviště Žatec se sídlem v Žatci (dále jen „oprávněné pozemky“) k pozemku

| Parcela | Výměra v m ² | Druh pozemku | Způsob využití |
|--------------|-------------------------|----------------|----------------|
| p.p.č. 337/6 | 51835 | ostatní plocha | jiná plocha |

v k.ú. Minice zapsaný na LV č. 52 pro k.ú. Minice, obec Velemyšleves u Katastrálního úřadu pro Ústecký kraj, Katastrální pracoviště Žatec se sídlem v Žatci (dále jen „zatížený pozemek“) věcné břemeno spočívající v povinnosti vlastníka zatíženého pozemku strpět zřízení a provozování staveb budovaných ve veřejném zájmu – komplexu průmyslové zóny TRIANGLE.

(22) V souladu s ustanovením § 26 MajČR zřizuje zavázaný ve prospěch vlastníka pozemků

| Parcela | Výměra v m ² | Druh pozemku | Způsob využití |
|---------------|-------------------------|----------------|----------------------------|
| p.p.č. 801/25 | 125021 | ostatní plocha | sportoviště a rekr. plocha |

v k.ú. Nehasice zapsaný na LV č. 115 pro k.ú. Nehasice, obec Bitozeves u Katastrálního úřadu pro Ústecký kraj, Katastrální pracoviště Žatec se sídlem v Žatci

a

| Parcela | Výměra v m ² | Druh pozemku | Způsob využití |
|--------------|-------------------------|----------------|----------------|
| p.p.č. 337/1 | 542406 | ostatní plocha | jiná plocha |

v k.ú. Minice zapsaný na LV č. 111 pro k.ú. Minice, obec Velemyšleves u Katastrálního úřadu pro Ústecký kraj, Katastrální pracoviště Žatec se sídlem v Žatci (dále jen „oprávněné pozemky“) k pozemku

| Parcela | Výměra v m ² | Druh pozemku | Způsob využití |
|------------|-------------------------|----------------------------|----------------|
| st.p.č. 85 | 77 | zastavěná plocha a nádvoří | společný dvůr |

v k.ú. Minice zapsaný na LV č. 52 pro k.ú. Minice, obec Velemyšleves u Katastrálního úřadu pro Ústecký kraj, Katastrální pracoviště Žatec se sídlem v Žatci (dále jen „zatížený pozemek“) věcné břemeno spočívající v povinnosti vlastníka zatíženého pozemku strpět zřízení a provozování staveb budovaných ve veřejném zájmu – komplexu průmyslové zóny TRIANGLE.

(23) V souladu s ustanovením § 26 MajČR zřizuje zavázaný ve prospěch vlastníka pozemků

| Parcela | Výměra v m ² | Druh pozemku | Způsob využití |
|---------------|-------------------------|----------------|----------------------------|
| p.p.č. 801/25 | 125021 | ostatní plocha | sportoviště a rekr. plocha |

v k.ú. Nehasice zapsaný na LV č. 115 pro k.ú. Nehasice, obec Bitozeves u Katastrálního úřadu pro Ústecký kraj, Katastrální pracoviště Žatec se sídlem v Žatci

a

DEMOLOG
JAN M. ZAN

| Parcela | Výměra v m ² | Druh pozemku | Způsob využití |
|--------------|-------------------------|----------------|----------------|
| p.p.č. 337/1 | 542406 | ostatní plocha | jiná plocha |

v k.ú. Minice zapsaný na LV č. 111 pro k.ú. Minice, obec Velemyšleves u Katastrálního úřadu pro Ústecký kraj, Katastrální pracoviště Žatec se sídlem v Žatci (dále jen „oprávněné pozemky“) k pozemku

| Parcela | Výměra v m ² | Druh pozemku | Způsob využití |
|------------|-------------------------|----------------------------|----------------|
| st.p.č. 86 | 341 | zastavěná plocha a nádvoří | společný dvůr |

v k.ú. Minice zapsaný na LV č. 52 pro k.ú. Minice, obec Velemyšleves u Katastrálního úřadu pro Ústecký kraj, Katastrální pracoviště Žatec se sídlem v Žatci (dále jen „zatížený pozemek“) věcné břemeno spočívající v povinnosti vlastníka zatíženého pozemku strpět zřízení a provozování staveb budovaných ve veřejném zájmu – komplexu průmyslové zóny TRIANGLE.

(24) V souladu s ustanovením § 26 MajČR zřizuje zavázaný ve prospěch vlastníka pozemků

| Parcela | Výměra v m ² | Druh pozemku | Způsob využití |
|---------------|-------------------------|----------------|----------------------------|
| p.p.č. 801/25 | 125021 | ostatní plocha | sportoviště a rekr. plocha |

v k. ú. Nehasice zapsaný na LV č. 115 pro k.ú. Nehasice, obec Bitozevs u Katastrálního úřadu pro Ústecký kraj, Katastrální pracoviště Žatec se sídlem v Žatci

a

| Parcela | Výměra v m ² | Druh pozemku | Způsob využití |
|--------------|-------------------------|----------------|----------------|
| p.p.č. 337/1 | 542406 | ostatní plocha | jiná plocha |

v k.ú. Minice zapsaný na LV č. 111 pro k.ú. Minice, obec Velemyšleves u Katastrálního úřadu pro Ústecký kraj, Katastrální pracoviště Žatec se sídlem v Žatci (dále jen „oprávněné pozemky“) k pozemku

| Parcela | Výměra v m ² | Druh pozemku | Způsob využití |
|------------|-------------------------|----------------------------|----------------|
| st.p.č. 87 | 673 | zastavěná plocha a nádvoří | |

v k.ú. Minice zapsaný na LV č. 52 pro k.ú. Minice, obec Velemyšleves u Katastrálního úřadu pro Ústecký kraj, Katastrální pracoviště Žatec se sídlem v Žatci (dále jen „zatížený pozemek“) věcné břemeno spočívající v povinnosti vlastníka zatíženého pozemku strpět zřízení a provozování staveb budovaných ve veřejném zájmu – komplexu průmyslové zóny TRIANGLE.

(25) V souladu s ustanovením § 26 MajČR zřizuje zavázaný ve prospěch vlastníka pozemků

| Parcela | Výměra v m ² | Druh pozemku | Způsob využití |
|--------------|-------------------------|----------------------------|----------------------------|
| st.p.č. 65/1 | 560 | zastavěná plocha a nádvoří | |
| p.p.č. 293/5 | 3776 | ostatní plocha | sportoviště a rekr. plocha |
| p.p.č. 293/6 | 8559 | ostatní plocha | sportoviště a rekr. plocha |
| p.p.č. 293/7 | 5463 | ostatní plocha | sportoviště a rekr. plocha |
| p.p.č. 293/9 | 1788 | ostatní plocha | sportoviště a rekr. plocha |

| Parcela | Výměra v m ² | Druh pozemku | Způsob využití |
|---------------|-------------------------|----------------|----------------------------|
| p.p.č. 293/10 | 3601 | ostatní plocha | sportoviště a rekr. plocha |
| p.p.č. 389/2 | 88 | ostatní plocha | silnice |

v k.ú. Minice zapsané na LV č. 111 pro k.ú. Minice, obec Velemyšleves u Katastrálního úřadu pro Ústecký kraj, Katastrální pracoviště Žatec se sídlem v Žatci (dále jen „oprávněné pozemky“) k pozemku

| Parcela | Výměra v m ² | Druh pozemku | Způsob využití |
|--------------|-------------------------|----------------|----------------------------|
| p.p.č. 293/8 | 5118 | ostatní plocha | sportoviště a rekr. plocha |

v k.ú. Minice zapsaný na LV č. 52 pro k.ú. Minice, obec Velemyšleves u Katastrálního úřadu pro Ústecký kraj, Katastrální pracoviště Žatec se sídlem v Žatci (dále jen „zatížený pozemek“) věcné břemeno spočívající v povinnosti vlastníka zatíženého pozemku strpět zřízení a provozování staveb budovaných ve veřejném zájmu – komplexu průmyslové zóny TRIANGLE.

(26) V souladu s ustanovením § 26 MajČR zřizuje zavázaný ve prospěch vlastníka pozemků

| Parcela | Výměra v m ² | Druh pozemku | Způsob využití |
|--------------|-------------------------|----------------|----------------------------|
| p.p.č. 293/5 | 3776 | ostatní plocha | sportoviště a rekr. plocha |
| p.p.č. 293/6 | 8559 | ostatní plocha | sportoviště a rekr. plocha |

v k.ú. Minice zapsané na LV č. 111 pro k.ú. Minice, obec Velemyšleves u Katastrálního úřadu pro Ústecký kraj, Katastrální pracoviště Žatec se sídlem v Žatci (dále jen „oprávněné pozemky“) k pozemku

| Parcela | Výměra v m ² | Druh pozemku | Způsob využití |
|---------------|-------------------------|----------------|----------------------------|
| p.p.č. 293/30 | 2301 | ostatní plocha | sportoviště a rekr. plocha |

v k.ú. Minice zapsaný na LV č. 52 pro k.ú. Minice, obec Velemyšleves u Katastrálního úřadu pro Ústecký kraj, Katastrální pracoviště Žatec se sídlem v Žatci (dále jen „zatížený pozemek“) věcné břemeno spočívající v povinnosti vlastníka zatíženého pozemku strpět zřízení a provozování staveb budovaných ve veřejném zájmu – komplexu průmyslové zóny TRIANGLE.

(27) V souladu s ustanovením § 26 MajČR zřizuje zavázaný ve prospěch vlastníka pozemků

| Parcela | Výměra v m ² | Druh pozemku | Způsob využití |
|--------------|-------------------------|----------------|----------------------------|
| p.p.č. 293/5 | 3776 | ostatní plocha | sportoviště a rekr. plocha |
| p.p.č. 293/6 | 8559 | ostatní plocha | sportoviště a rekr. plocha |
| p.p.č. 293/7 | 5463 | ostatní plocha | sportoviště a rekr. plocha |

v k.ú. Minice zapsané na LV č. 111 pro k.ú. Minice, obec Velemyšleves u Katastrálního úřadu pro Ústecký kraj, Katastrální pracoviště Žatec se sídlem v Žatci (dále jen „oprávněné pozemky“) k pozemku

| Parcela | Výměra v m ² | Druh pozemku | Způsob využití |
|---------------|-------------------------|----------------|----------------------------|
| p.p.č. 293/31 | 4840 | ostatní plocha | sportoviště a rekr. plocha |

v k.ú. Minice zapsaný na LV č. 52 pro k.ú. Minice, obec Velemyšleves u Katastrálního úřadu pro Ústecký kraj, Katastrální pracoviště Žatec se sídlem v Žatci (dále jen „zatížený pozemek“) věcné břemeno spočívající v povinnosti vlastníka zatíženého pozemku strpět zřízení a provozování staveb budovaných ve veřejném zájmu – komplexu průmyslové zóny TRIANGLE.

(28) V souladu s ustanovením § 26 MajČR zřizuje zavázaný ve prospěch vlastníka pozemků

| Parcela | Výměra v m ² | Druh pozemku | Způsob využití |
|---------------|-------------------------|----------------|----------------------------|
| p.p.č. 293/6 | 8559 | ostatní plocha | sportoviště a rekr. plocha |
| p.p.č. 293/7 | 5463 | ostatní plocha | sportoviště a rekr. plocha |
| p.p.č. 293/10 | 3601 | ostatní plocha | sportoviště a rekr. plocha |

v k.ú. Minice zapsané na LV č. 111 pro k.ú. Minice, obec Velemyšleves u Katastrálního úřadu pro Ústecký kraj, Katastrální pracoviště Žatec se sídlem v Žatci (dále jen „oprávněné pozemky“) k pozemku

| Parcela | Výměra v m ² | Druh pozemku | Způsob využití |
|---------------|-------------------------|----------------|----------------------------|
| p.p.č. 293/32 | 2927 | ostatní plocha | sportoviště a rekr. plocha |

v k.ú. Minice zapsaný na LV č. 52 pro k.ú. Minice, obec Velemyšleves u Katastrálního úřadu pro Ústecký kraj, Katastrální pracoviště Žatec se sídlem v Žatci (dále jen „zatížený pozemek“) věcné břemeno spočívající v povinnosti vlastníka zatíženého pozemku strpět zřízení a provozování staveb budovaných ve veřejném zájmu – komplexu průmyslové zóny TRIANGLE.

(29) V souladu s ustanovením § 26 MajČR zřizuje zavázaný ve prospěch vlastníka pozemků

| Parcela | Výměra v m ² | Druh pozemku | Způsob využití |
|--------------|-------------------------|----------------------------|----------------------------|
| st.p.č. 65/1 | 560 | zastavěná plocha a nádvoří | |
| p.p.č. 293/7 | 5463 | ostatní plocha | sportoviště a rekr. plocha |

v k.ú. Minice zapsané na LV č. 111 pro k.ú. Minice, obec Velemyšleves u Katastrálního úřadu pro Ústecký kraj, Katastrální pracoviště Žatec se sídlem v Žatci (dále jen „oprávněné pozemky“) k pozemku

| Parcela | Výměra v m ² | Druh pozemku | Způsob využití |
|--------------|-------------------------|----------------------------|----------------|
| st.p.č. 65/2 | 305 | zastavěná plocha a nádvoří | |

v k.ú. Minice zapsaný na LV č. 52 pro k.ú. Minice, obec Velemyšleves u Katastrálního úřadu pro Ústecký kraj, Katastrální pracoviště Žatec se sídlem v Žatci (dále jen „zatížený pozemek“) věcné břemeno spočívající v povinnosti vlastníka zatíženého pozemku strpět zřízení a provozování staveb budovaných ve veřejném zájmu – komplexu průmyslové zóny TRIANGLE.

(30) V souladu s ustanovením § 26 MajČR zřizuje zavázaný ve prospěch vlastníka pozemků

| Parcela | Výměra v m ² | Druh pozemku | Způsob využití |
|---------------|-------------------------|----------------|----------------------------|
| p.p.č. 293/7 | 5463 | ostatní plocha | sportoviště a rekr. plocha |
| p.p.č. 293/9 | 1788 | ostatní plocha | sportoviště a rekr. plocha |
| p.p.č. 293/10 | 3601 | ostatní plocha | sportoviště a rekr. plocha |

v k.ú. Minice zapsané na LV č. 111 pro k.ú. Minice, obec Velemyšleves u Katastrálního úřadu pro Ústecký kraj, Katastrální pracoviště Žatec se sídlem v Žatci (dále jen „oprávněné pozemky“) k pozemku

| Parcela | Výměra v m ² | Druh pozemku | Způsob využití |
|---------------|-------------------------|----------------|----------------------------|
| p.p.č. 293/33 | 158 | ostatní plocha | sportoviště a rekr. plocha |

v k.ú. Minice zapsaný na LV č. 52 pro k.ú. Minice, obec Velemyšleves u Katastrálního úřadu pro Ústecký kraj, Katastrální pracoviště Žatec se sídlem v Žatci (dále jen „zatížený pozemek“) věcné břemeno spočívající v povinnosti vlastníka zatíženého pozemku strpět zřízení a provozování staveb budovaných ve veřejném zájmu – komplexu průmyslové zóny TRIANGLE.

(31) V souladu s ustanovením § 26 MajČR zřizuje zavázaný ve prospěch vlastníka pozemků

| Parcela | Výměra v m ² | Druh pozemku | Způsob využití |
|--------------|-------------------------|----------------|----------------|
| p.p.č. 389/2 | 88 | ostatní plocha | silnice |

v k.ú. Minice zapsaný na LV č. 111 pro k.ú. Minice, obec Velemyšleves u Katastrálního úřadu pro Ústecký kraj, Katastrální pracoviště Žatec se sídlem v Žatci (dále jen „oprávněný pozemek“) k pozemku

| Parcela | Výměra v m ² | Druh pozemku | Způsob využití |
|--------------|-------------------------|----------------|----------------|
| p.p.č. 389/3 | 1364 | ostatní plocha | silnice |

v k.ú. Minice zapsaný na LV č. 52 pro k.ú. Minice, obec Velemyšleves u Katastrálního úřadu pro Ústecký kraj, Katastrální pracoviště Žatec se sídlem v Žatci (dále jen „zatížený pozemek“) věcné břemeno spočívající v povinnosti vlastníka zatíženého pozemku strpět zřízení a provozování staveb budovaných ve veřejném zájmu – komplexu průmyslové zóny TRIANGLE.

(32) V souladu s ustanovením § 26 MajČR zřizuje zavázaný ve prospěch vlastníka pozemků

| Parcela | Výměra v m ² | Druh pozemku | Způsob využití |
|---------------|-------------------------|----------------|----------------------------|
| p.p.č. 293/9 | 1788 | ostatní plocha | sportoviště a rekr. plocha |
| p.p.č. 293/10 | 3601 | ostatní plocha | sportoviště a rekr. plocha |
| p.p.č. 389/2 | 88 | ostatní plocha | silnice |

v k.ú. Minice zapsané na LV č. 111 pro k.ú. Minice, obec Velemyšleves u Katastrálního úřadu pro Ústecký kraj, Katastrální pracoviště Žatec se sídlem v Žatci (dále jen „oprávněné pozemky“) k pozemku

| Parcela | Výměra v m ² | Druh pozemku | Způsob využití |
|---------------|-------------------------|----------------|----------------------------|
| p.p.č. 293/34 | 52 | ostatní plocha | sportoviště a rekr. plocha |

v k.ú. Minice zapsaný na LV č. 52 pro k.ú. Minice, obec Velemyšleves u Katastrálního úřadu pro Ústecký kraj, Katastrální pracoviště Žatec se sídlem v Žatci (dále jen „zatížený pozemek“) věcné břemeno spočívající v povinnosti vlastníka zatíženého pozemku strpět zřízení a provozování staveb budovaných ve veřejném zájmu – komplexu průmyslové zóny TRIANGLE.

(33) V souladu s ustanovením § 26 MajČR zřizuje zavázaný ve prospěch vlastníka pozemku

| Parcela | Výměra v m ² | Druh pozemku | Způsob využití |
|---------------|-------------------------|----------------|----------------|
| p.p.č. 836/32 | 19103 | ostatní plocha | jiná plocha |

v k.ú. Staňkovice u Žatce zapsaný na LV č. 338 pro k.ú. Staňkovice u Žatce, obec Staňkovice u Katastrálního úřadu pro Ústecký kraj, Katastrální pracoviště Žatec se sídlem v Žatci (dále jen „oprávněný pozemek“) k pozemku

| Parcela | Výměra v m ² | Druh pozemku | Způsob využití |
|---------------|-------------------------|----------------|----------------|
| p.p.č. 836/31 | 4791 | ostatní plocha | jiná plocha |

v k.ú. Staňkovice u Žatce zapsaný na LV č. 188 pro k.ú. Staňkovice u Žatce, obec Staňkovice u Katastrálního úřadu pro Ústecký kraj, Katastrální pracoviště Žatec se sídlem v Žatci (dále jen „zatížený pozemek“) věcné břemeno spočívající v povinnosti vlastníka zatíženého pozemku strpět zřízení a provozování staveb budovaných ve veřejném zájmu – komplexu průmyslové zóny TRIANGLE.

(34) V souladu s ustanovením § 26 MajČR zřizuje zavázaný ve prospěch vlastníka pozemků

| Parcela | Výměra v m ² | Druh pozemku | Způsob využití |
|---------------|-------------------------|----------------|----------------|
| p.p.č. 836/2 | 144276 | ostatní plocha | jiná plocha |
| p.p.č. 836/32 | 19103 | ostatní plocha | jiná plocha |

v k.ú. Staňkovice u Žatce zapsané na LV č. 338 pro k.ú. Staňkovice u Žatce, obec Staňkovice u Katastrálního úřadu pro Ústecký kraj, Katastrální pracoviště Žatec se sídlem v Žatci (dále jen „oprávněné pozemky“) k pozemku

| Parcela | Výměra v m ² | Druh pozemku | Způsob využití |
|---------------|-------------------------|----------------|----------------|
| p.p.č. 836/33 | 24711 | ostatní plocha | jiná plocha |

v k.ú. Staňkovice u Žatce zapsaný na LV č. 188 pro k.ú. Staňkovice u Žatce, obec Staňkovice u Katastrálního úřadu pro Ústecký kraj, Katastrální pracoviště Žatec se sídlem v Žatci (dále jen „zatížený pozemek“) věcné břemeno spočívající v povinnosti vlastníka zatíženého pozemku strpět zřízení a provozování staveb budovaných ve veřejném zájmu – komplexu průmyslové zóny TRIANGLE.

(35) V souladu s ustanovením § 26 MajČR zřizuje zavázaný ve prospěch vlastníka pozemků

| Parcela | Výměra v m ² | Druh pozemku | Způsob využití |
|---------------|-------------------------|----------------|--------------------|
| p.p.č. 836/7 | 915 | ostatní plocha | manipulační plocha |
| p.p.č. 836/18 | 3056 | ostatní plocha | manipulační plocha |

v k.ú. Staňkovice u Žatce zapsané na LV č. 338 pro k.ú. Staňkovice u Žatce, obec Staňkovice u Katastrálního úřadu pro Ústecký kraj, Katastrální pracoviště Žatec se sídlem v Žatci

a

| Parcela | Výměra v m ² | Druh pozemku | Způsob využití |
|---------------|-------------------------|----------------|----------------------------|
| p.p.č. 801/6 | 56467 | ostatní plocha | sportoviště a rekr. plocha |
| p.p.č. 801/19 | 18709 | ostatní plocha | ostatní dopravní plocha |

v k.ú. Nehasice zapsané na LV č. 115 pro k.ú. Nehasice, obec Bitozevy u Katastrálního úřadu pro Ústecký kraj, Katastrální pracoviště Žatec se sídlem v Žatci (dále jen „oprávněné pozemky“) k pozemku

| Parcela | Výměra v m ² | Druh pozemku | Způsob využití |
|---------------|-------------------------|----------------|--------------------|
| p.p.č. 836/19 | 1397 | ostatní plocha | manipulační plocha |

v k.ú. Staňkovice u Žatce zapsaný na LV č. 188 pro k.ú. Staňkovice u Žatce, obec Staňkovice u Katastrálního úřadu pro Ústecký kraj, Katastrální pracoviště Žatec se sídlem v Žatci (dále jen „zatížený pozemek“) věcné břemeno spočívající v povinnosti vlastníka zatíženého pozemku strpět zřízení a provozování staveb budovaných ve veřejném zájmu – komplexu průmyslové zóny TRIANGLE.

(36) V souladu s ustanovením § 26 MajČR zřizuje zavázaný ve prospěch vlastníka pozemků

| Parcela | Výměra v m ² | Druh pozemku | Způsob využití |
|--------------|-------------------------|----------------|--------------------|
| p.p.č. 836/8 | 1616 | ostatní plocha | manipulační plocha |
| p.p.č. 836/9 | 5856 | ostatní plocha | manipulační plocha |

v k.ú. Staňkovice u Žatce zapsané na LV č. 338 pro k.ú. Staňkovice u Žatce, obec Staňkovice u Katastrálního úřadu pro Ústecký kraj, Katastrální pracoviště Žatec se sídlem v Žatci

a

| Parcela | Výměra v m ² | Druh pozemku | Způsob využití |
|---------------|-------------------------|----------------|----------------------------|
| p.p.č. 801/4 | 186323 | ostatní plocha | sportoviště a rekr. plocha |
| p.p.č. 801/19 | 18709 | ostatní plocha | ostatní dopravní plocha |

v k.ú. Nehasice zapsané na LV č. 115 pro k.ú. Nehasice, obec Bitozevy u Katastrálního úřadu pro Ústecký kraj, Katastrální pracoviště Žatec se sídlem v Žatci (dále jen „oprávněné pozemky“) k pozemku

| Parcela | Výměra v m ² | Druh pozemku | Způsob využití |
|---------------|-------------------------|----------------|--------------------|
| p.p.č. 836/20 | 497 | ostatní plocha | manipulační plocha |

v k.ú. Staňkovice u Žatce zapsaný na LV č. 188 pro k.ú. Staňkovice u Žatce, obec Staňkovice u Katastrálního úřadu pro Ústecký kraj, Katastrální pracoviště Žatec se sídlem v Žatci (dále jen „zatížený pozemek“) věcné břemeno spočívající v povinnosti vlastníka zatíženého pozemku strpět zřízení a provozování staveb budovaných ve veřejném zájmu – komplexu průmyslové zóny TRIANGLE.

(37) Zavázaný zřizuje věcné břemeno dle článku II. této smlouvy ve veřejném zájmu potvrzeném usnesením vlády ČR ze dne 29. května 2002 č. 549. Kopie uvedeného usnesení vlády je přílohou a nedílnou součástí této smlouvy. Oprávněný z věcného břemene dle článku II. této smlouvy je povinen při zřizování a provozování jednotlivých

staveb průmyslové zóny TRIANGLE, budovaných ve veřejném zájmu na zatížených pozemcích, tj. při výkonu svého oprávnění z věcného břemene podle čl. II. této smlouvy, respektovat a dodržet následující podmínky:

- území průmyslové zóny TRIANGLE bude využito jen investory, jež se kvalifikují pro získání veřejné podpory podle zák. č. 453/2001 Sb., kterým se mění zák. č. 72/2000 Sb., o investičních pobídkách, ve znění platném v době posuzování jednotlivých záměrů;
- území průmyslové zóny TRIANGLE bude využito pro umístění projektů v oborech zpracovatelského průmyslu především z oborů letectví, kosmonautiky, dopravních prostředků, výpočetní techniky, informačních technologií, elektroniky, telekomunikací a radiotelekomunikací, farmacie, biotechnologií, lékařských přístrojů a dále v oborech strategických služeb a v oblasti výzkumu a vývoje. Jiné obory zpracovatelského průmyslu, obchodu, skladování a logistiky budou v území průmyslové zóny TRIANGLE umístěny pouze na základě písemně vyjádřeného souhlasu Ministerstva průmyslu a obchodu;
- území průmyslové zóny TRIANGLE nebude využito pro umístění projektů v oborech zaměřených na prvotní zpracování surovin, těžké strojírenství, chemickou výrobu, textilní výrobu, obchod, skladování a distribuci;
- všechny stavební objekty v průmyslové zóně TRIANGLE budou posuzovány podle příslušných právních předpisů v oblasti životního prostředí;
- oprávněný z věcného břemene podle čl. II. této smlouvy je povinen po celou dobu trvání jeho oprávnění z věcného břemene na vlastní náklad zajistit údržbu zatížených pozemků tak, aby nebyly devastovány a jejich stav nenarušoval životní prostředí. Tuto povinnost může oprávněný přenést smluvně na jiný subjekt, zejména na investora stavby, popř. budoucího vlastníka oprávněných pozemků;
- oprávněný je povinen nejpozději do 14 dnů poté, co pozemky uvedené v čl. I., odst. 1 této smlouvy, popř. některý z nich započne být v souladu s touto smlouvou užíván k podnikatelské činnosti, oznámit tuto skutečnost zavázanému a uhradit zavázanému všechny náklady, které z toho důvodu, že zmíněné pozemky, popř. pozemek budou užívány k podnikatelské činnosti, zavázanému vzniknou, zejména nahradit zavázanému částku, kterou zavázaný zaplatí na dani z pozemků, již bude zavázaný povinen platit podle platných právních předpisů (ke dni uzavření této smlouvy se jedná o ustanovení § 4 odst. 3 z.č. 338/1992 Sb., o dani z nemovitostí, ve znění pozdějších předpisů), a to do 14 dnů po obdržení vyúčtování zaslání zavázaným.

- (38) Věcné břemeno dle čl. II. této smlouvy se zřizuje na dobu neurčitou, přechází s vlastnictvím věci na nabyvatele pozemků zatížených, a práva odpovídající tomuto věcnému břemeni přecházejí s vlastnictvím věci na nabyvatele pozemků oprávněných. Zavázaný zřizuje věcné břemeno, tak jak je uvedeno v článku II. této smlouvy a oprávněný takto věcné břemeno přijímá.

III.

- (1) Věcné břemeno dle čl. II. této smlouvy se zřizuje za jednorázovou úhradu ve výši celkem 517.450,-- Kč (slovy: pětsetšedesát tisíc čtyřistapadesát korun).
- (2) Věcné břemeno bylo oceněno ve znaleckém posudku znalce Jaroslava Jandury, bytem Louny, Lidická 1094 ze dne 18.11.2004 č. 04/161. Znaleckým posudkem zjištěná cena se rovná ceně dle odst. 1 tohoto článku.

- (3) Částku uvedenou v odst. 1 tohoto článku, tj. částku 517.450,-- Kč, se oprávněný zavazuje uhradit před podáním návrhu na vklad práv podle této smlouvy do katastru nemovitostí jednorázově na základě účetního dokladu vystaveného závazným (dále jen „faktura“) na účet závazného vedený u České národní banky v Praze č. ú. 3113-404881/0710 a variabilní symbol, uvedený ve faktuře (dále jen „účet závazného“). Lhůta k zaplacení bude činit 30 kalendářních dní ode dne vystavení faktury. Fakturu zašle závazný oprávněnému do 15 dnů poté, kdy závazný obdrží tuto smlouvu s doložkou Ministerstva financí o povolení výjimky ke zřízení věcného břemene podle § 26 odst. 1 MajČR.
- (4) Závazek oprávněného zaplatit úhradu za zřízení práva odpovídajícího věcnému břemeni je splněn připsáním částky 517.450,-- Kč na účet závazného uvedený v odst. 3 tohoto článku smlouvy.
- (5) Oprávněný se zavazuje zaslat závaznému písemný doklad o úhradě částky 517.450,-- Kč neprodleně po jejím poukázání prostřednictvím pošty nebo peněžního ústavu na účet závazného.
- (6) Smluvní strany se dohodly, že návrh na zahájení řízení o povolení vkladu práva odpovídajícího věcnému břemeni podle této smlouvy podá Katastrálnímu úřadu pro Ústecký kraj, Katastrální pracoviště Žatec se sídlem v Žatci závazný, a to bez zbytečného odkladu poté, co na jeho účet bude připsána částka 517.450,-- Kč.
- (7) Smluvní strany se dohodly podle § 36 odst. 2 ObčZ na rozvazovací podmínce, že pokud oprávněný neuhradí částku 517.450,-- Kč řádně a včas (viz odst. 3 tohoto článku), celá tato smlouva zaniká v plném rozsahu práv a závazků uvedených v této listině.
- (8) Všechny náklady spojené se zřízením věcného břemene podle této smlouvy se zavazuje hradit oprávněný.

IV.

- (1) Zřízení věcného břemene dle této smlouvy podléhá výjimce Ministerstva financí podle § 26 MajČR.
- (2) Oprávnění z věcného břemene vzniká vkladem práva odpovídajícího věcnému břemeni do katastru nemovitostí na základě této smlouvy. Smluvní strany se dohodly, že pokud bude katastrálním úřadem vklad práva podle této smlouvy pravomocně zamítnut, jsou smluvní strany oprávněny od celé této smlouvy odstoupit písemným oznámením doručeným druhé straně, nedohodnou-li se jinak. V tomto případě se odstoupením celá smlouva od počátku ruší s účinky ex tunc a závazný vrátí oprávněnému částku zaplacenou za zřízení věcného břemene bez úroků na účet u České spořitelny, a.s. č.ú. 882733379/0800, a to do 30 dnů od zániku smlouvy.

V.

- (1) Závazný se zavazuje, že na návrh vlastníka stavby vybudované v rámci výstavby a užívání průmyslové zóny TRIANGLE (dále jen „tato stavba“) uzavře s vlastníkem této

stavby smlouvu o úplatném zřízení věcného břemene k zajištění nezbytného přístupu vlastníka k této stavbě takto:

- věcné břemeno bude v nezbytném rozsahu zatěžovat pozemky uvedené v čl. I. odst. 1 této smlouvy,
- budoucí smlouva o věcném břemeni bude uzavřena s vlastníkem této stavby, který předloží závaznému návrh budoucí smlouvy o věcném břemeni zároveň s kolaudačním rozhodnutím na tuto stavbu, geometrickým plánem na zaměření věcného břemene přístupu k této stavbě, s potvrzením stavebního úřadu, že nezbytný přístup vlastníka této stavby podle geometrického plánu je v souladu se záměry zástavby dotčeného území a s prohlášením oprávněného z věcného břemene vázajícího na dotčeném pozemku podle čl. II. této smlouvy, že souhlasí se zřízením věcného břemene k zajištění nezbytného přístupu vlastníka k této stavbě v rozsahu geometrického plánu,
- budoucí smlouva bude uzavřena do 3 měsíců od předložení návrhu budoucí smlouvy s doklady podle předchozího bodu,
- věcné břemeno bude zřízeno úplatně za cenu stanovenou znaleckým posudkem podle cenových předpisů platných v době zřízení věcného břemene,
- náklady související se zřízením věcného břemene ponese vlastník této stavby ze svého,
- v ostatním se práva a povinnosti smluvních stran budoucí smlouvy o věcném břemeni budou řídit občanským zákoníkem,
- podle § 26 MajČR budoucí smlouva o věcném břemeni ke své platnosti nevyžaduje výjimku Ministerstva financí.

(2) Závazek smluvních stran uvedený v tomto článku smlouvy je smlouvou o smlouvě budoucí podle § 50a ObčZ a je závazkem ve prospěch vlastníka této stavby podle § 50 ObčZ.

VI.

- (1) Oprávněný tímto potvrzuje, že o zřízení věcného břemene podle čl. II. této smlouvy a o uzavření této smlouvy bylo rozhodnuto Radou Ústeckého kraje dne 13.10.2004 usnesením ze 105. schůze.
- (2) Oprávněný prohlašuje, že vymezení vztahů oprávněných a povinných pozemků tak, jak je dohodnuto v čl. II. této smlouvy, umožňuje vytvoření a fungování průmyslové zóny TRIANGLE při účasti jednoho i více investorů. Oprávněný se zavazuje převádět investorům vlastnictví k pozemkům uvedeným v odstavci 2 čl. I. této smlouvy tak, aby vytvoření a fungování průmyslové zóny TRIANGLE bylo realizováno bez kolizí práv k zatíženým pozemkům a aby zatížené pozemky byly hospodárně využívány a zastavěny.
- (3) Oprávněný bere na vědomí, že pokud se jedná o pozemek v k.ú. Žiželice u Žatce /viz čl. I. odst. 1, bod d) této smlouvy/, nepodařilo se závaznému dohledat listiny prokazující přechod pozemku do vlastnictví státu. Oprávněný přes tuto skutečnost souhlasí se zřízením věcného břemene a zavazuje se veškeré případné důsledky této vady řešit s církevními subjekty, které vnesou nárok, ze své úrovně a na vlastní náklady, nedohodnou-li se závazný a oprávněný v konkrétním případě jinak.

- (4) Smluvní strany se dohodly, že oprávněný bude zavázanému doručovat písemnosti dle této smlouvy na adresu: Ministerstvo obrany – Odbor pro nakládání s nepotřebným majetkem, nám. Svobody 471, 160 01 Praha 6.
- (5) Smluvní strany se dohodly, že si budou vzájemně oznamovat veškeré skutečnosti důležité pro vztahy vyplývající z této smlouvy, zejména změnu doručovací adresy, změnu peněžního účtu apod., a to písemnou formou s doručením druhé smluvní straně.
- (6) Smluvní strany prohlašují, že tato smlouva byla sepsána na základě jejich svobodné, shodné a vážné vůle, nebyla sepsána v tísní za nápadně nevýhodných podmínek, že si smlouvu před podpisem přečetly, že byla sepsána podle pravdivých údajů, její obsah je jim srozumitelný, považují jej za určitý a že souhlasí s ním. Na důkaz toho připojují své podpisy.
- (7) Tato smlouva je vyhotovena v 8 stejnopisech, z nichž zavázaný obdrží dva výtisky, oprávněný rovněž dva výtisky, jeden výtisk je určen pro potřeby Ministerstva financí a tři pro Katastrální úřad pro Ústecký kraj, Katastrální pracoviště Žatec se sídlem v Žatci.

V Praze dne 15.12.2004



V Ústí nad Labem dne 21. 12. 2004



Česká republika – Ministerstvo obrany
zastoupená Ing. Milanem Karáskem,
ředitelem Odboru pro nakládání
s nepotřebným majetkem MO
(zavázaný)

Ústecký kraj
zastoupený Ing. Jiřím Šulcem,
hejtmanem kraje
(oprávněný)

J.

**KATASTRÁLNÍ ÚŘAD PRO ÚSTECKÝ KRAJ
KATASTRÁLNÍ PRACOVIŠTĚ ŽATEC**

Vklad práva povolen rozhodnutím č. j. V-1201/2005 - 503
Vklad práva zapsán v katastru nemovitostí dne 25. června 2005
Právní účinky vkladu vznikly dnem 14. června 2005

Tato dl stránková úplná/částelná fotokopie,
/tentu opisu, doložně souhlasí s dl.....
stránkovým přepisem (opisem - fotokopíí -
ověřeným - ověřenou

.....)
z níž byla pořízena, v níž nebyly provedeny
změny, doplňky, vsuvky nebo škrty, které by
mohly zeslabit její věrohodnost.

Poř.č. 1225 / 2005 dne 16. 9. 2005
Krajský úřad Ústeckého kraje
Ústí nad Labem

Razítko a podpis pověřeného pracovníka:




Anna Chramostová
Anna Chramostová
odpovědný zaměstnanec

MINISTERSTVO FINANCÍ
majetkoprávní odbor

V Praze dne 18. dubna 2005
Č.j.: 22/40 335/2005 – 222

V ý j i m k o v á d o l o ž k a

Ministerstvo financí podle ustanovení § 26 odst. 1 zákona č. 219/2000 Sb., o majetku České republiky a jejím vystupování v právních vztazích, v platném znění, **uděluje výjimku ke smlouvě o zřízení věcného břemene se smlouvou o smlouvě budoucí č. 318341245,** podepsanou smluvními stranami dne 15.12.2004 a dne 21.12.2004, kterou se sjednává zatížení nemovitostí ve vlastnictví České republiky věcným břemenem v rozsahu dle čl. II. této smlouvy, ve prospěch oprávněného z věcného břemene – Ústeckého kraje, se sídlem v Ústí nad Labem, Velká Hradební 3118/48, PSČ 400 02, IČ: 708 92 156.



Ústecký kraj



hejtman
Ing. Jiří Šulc
Velká Hradební 3118/48
400 02 Ústí nad Labem
tel.: +420 475 657 724
fax: +420 475 567 719
url: www.kr-ustecky.cz


datum: 15.3.2005
naše značka:

DOLOŽKA

podle ust. 23 odst. 1 zákona č. 129/2000 Sb., o krajích (krajské zřízení), ve znění pozdějších předpisů

Ústecký kraj tímto potvrzuje, že:

podmínka pro platné uzavření smlouvy o zřízení věcného břemene se smlouvou o smlouvě budoucí č. 318341245, podepsané dne 21.12.2004, byla splněna schválením uzavření smlouvy Radou Ústeckého kraje usnesením č. 30/105/2004 ze dne 13.10.2004 část C).



Handwritten mark or signature



Datum jednání

29.05.2002

Číslo usnesení

549/02

Původní formát (WinWord 6, velikost 40.4kB)

VLÁDA ČESKÉ REPUBLIKY

62

USNESENÍ
VLÁDY ČESKÉ REPUBLIKY
ze dne 29. května 2002 č. 549

o zabezpečení investiční přípravy území průmyslových zón
v regionech Severozápad a Moravskoslezsko
pro strategického investora

Vláda

I. bere na vědomí informace o stavu přípravy průmyslových zón v regionech Severozápad a Moravskoslezsko v lokalitách Žatec, Cheb - Horní Dvory a Nošovice pro strategického investora (dále jen "průmyslová zóna"), obsažené v odst. III (Příprava strategických průmyslových zón) části II (Předkládací zpráva) materiálu č. j. 674/02;

II. souhlasí

1. s přípravou, výstavbou a propagací průmyslových zón v regionech Severozápad a Moravskoslezsko v lokalitách Žatec a Nošovice, vybraných v návaznosti na plnění bodu III/7a usnesení vlády z 9. července 2001 č. 708, k zabezpečení investiční přípravy území průmyslové zóny Kolín - Ovčáry pro strategického investora, ve znění usnesení vlády z 16. ledna 2002 č. 66,

2. v souvislosti s přípravou průmyslové zóny Žatec a za podmínky, že nemovitosti budou využity ke sledovanému účelu veřejného zájmu, jakož i dalších podmínek stanovených v příloze 1 tohoto usnesení, s bezúplatným převodem vlastnictví nemovitosti uvedených v příloze č. 3 tohoto usnesení, které jsou ve vlastnictví státu a u kterých je příslušné hospodařit Ministerstvo obrany a Okresní úřad Louny, do vlastnictví Ústeckého kraje (§ 22 odst. 2 zákona č. 219/2000 Sb., o majetku České republiky a jejím vystupování v právních vztazích, ve znění pozdějších předpisů),

3. v souvislosti s přípravou průmyslové zóny Nošovice a za podmínky, že pozemky budou

/2qy-usn.r02/uv020529.0549

využity ke sledovanému účelu veřejného zájmu, s převodem v příloze č. 2 tohoto usnesení, které jsou ve vlastnictví státu a u kterých vykonává správu Pozemkový fond České republiky, do vlastnictví Moravskoslezského kraje (§ 17 odst. 3 písm. c/ zákona č. 229/1991 Sb., o úpravě vlastnických vztahů k půdě a jinému zemědělskému majetku, ve znění pozdějších předpisů), a to pozemků vedených v katastru nemovitosti v druhu zemědělské pozemky, a to za cenu zjištěnou podle § 11 zákona č. 151/1997 Sb., o oceňování majetku, a o změně některých zákonů (zákon o oceňování majetku), ve znění pozdějších předpisů, a ostatních druhů pozemků za cenu zjištěnou podle § 10, § 12 a § 13 téhož zákona,

4. se zajištěním finančních prostředků až do výše 550 000 tis. Kč na pokrytí rozpočtově nezajištěných potřeb financování úplatného převodu pozemků a veškerých s tím souvisejících nákladů v průmyslové zóně Nošovice a se zajištěním finančních prostředků na pokrytí rozpočtově nezajištěných potřeb financování dopravní a technické infrastruktury v průmyslové zóně Nošovice s tím, že potřeby úplatného převodu pozemků budou zajištěny v rozpočtové kapitole Ministerstva průmyslu a obchodu v návrhu státního rozpočtu České republiky na rok 2003 a v rámci finančních prostředků určených k revitalizaci Moravskoslezského kraje na základě plnění usnesení vlády z 25. března 2002 č. 295, ke Zprávě o hospodářské a sociální situaci Moravskoslezského kraje, přičemž v souvislosti se zajištěním těchto finančních prostředků bude vládě, v návaznosti na vážný zájem strategického investora, předložen komplexní návrh zajištění přípravy a financování uvedené průmyslové zóny,

5. se zajištěním finančních prostředků až do výše 11 000 tis. Kč v návrhu státního rozpočtu České republiky na rok 2003 v rozpočtové kapitole Ministerstva průmyslu a obchodu na pokrytí rozpočtově nezajištěných potřeb financování úplatného převodu pozemků a veškerých s tím souvisejících nákladů v průmyslové zóně Žatec v roce 2003 a se zajištěním finančních prostředků na pokrytí rozpočtově nezajištěných potřeb financování dopravní a technické infrastruktury a na odstranění nevyužitelných objektů v průmyslové zóně Žatec;

III. u k l á d á

1. místopředsedovi vlády a ministru průmyslu a obchodu zajistit ve spolupráci s ministrem financí finanční prostředky na pokrytí rozpočtově nezajištěných potřeb podle bodu II/4,5 tohoto usnesení,

2. místopředsedovi vlády a ministru průmyslu a obchodu postupně předkládat ve spolupráci s ministry financí, dopravy a spojů, pro místní rozvoj, obrany, zemědělství, životního prostředí a hejtmany Ústeckého kraje, Karlovarského kraje a Moravskoslezského kraje vládě komplexní návrhy na zajištění přípravy a financování jednotlivých strategických průmyslových zón v regionech Severozápad a Moravskoslezsko, a to v návaznosti na vážný zájem strategického investora,

VLÁDA ČESKÉ REPUBLIKY

3. ministru obrany zabezpečit ve spolupráci s ministrem financí do 31. prosince 2002 bezúplatný převod vlastnictví nemovitostí uvedených v příloze č. 3 tohoto usnesení, které jsou ve vlastnictví státu a u nichž je příslušné hospodařit Ministerstvo obrany, na Ústecký kraj, podle bodu II/2 tohoto usnesení,


4. ministru dopravy a spojů zabezpečit ve spolupráci s představiteli Státního fondu dopravní infrastruktury výstavbu hlavního dopravního napojení území průmyslových zón Nošovice a Žatec, s termínem dokončení do roku 2005,

5. ministru zemědělství zabezpečit do 31. července 2002 převod vlastnictví pozemků uvedených v příloze č. 2 tohoto usnesení, které jsou ve vlastnictví státu a správě Pozemkového fondu České republiky, na Moravskoslezský kraj,

6. místopředsedovi vlády a ministru průmyslu a obchodu posoudit ve spolupráci s ministrem obrany možnosti využití posádek, které v rámci reformy ozbrojených sil budou opuštěny, pro budování průmyslových zón, a tyto objekty navrhnout vládě k bezúplatnému převodu vlastnictví na obec či kraj ve veřejném zájmu v souladu s principy Programu na podporu rozvoje průmyslových zón a v souladu se zákonem č. 72/2000 Sb., o investičních pobídkách a o změně některých zákonů (zákon o investičních pobídkách), ve znění pozdějších předpisů,

Datum j
29.05.20

Původní



Datum jednání

29.05.2002

Číslo usnesení

549/02

Původní formát (WinWord 6, velikost 14.8kB)

VLÁDA ČESKÉ REPUBLIKY

Příloha č. 1
k usnesení vlády
ze dne 29. května 2002 č. 549

Podmínky převodu a budoucího využití území bývalého
vojenského letiště Žatec

Vzhledem ke strategické poloze území průmyslové zóny Žatec jsou k převodu vlastnických práv ze státu na Ústecký kraj a případně následně poskytnuté státní finanční podpoře na její rozvoj, stanoveny vládou následující podmínky převodu a budoucího využití území:

1. V souladu s principy Programu na podporu rozvoje průmyslových zón 2001 - 2006 jsou konečný převod vlastnických práv státu k pozemkům uvedených v příloze č. 3 tohoto usnesení, jakož i poskytnutí státní finanční podpory na rozvoj území strategické průmyslové zóny, podmíněny prokázáním vlastnického či jiného práva k pozemkům strategické průmyslové zóny ve vlastnictví jiných osob a organizací.
 2. Dnem převodu vlastnického práva k dotčeným pozemkům, jimž se rozumí vyznačení vkladu vlastnického práva do katastru nemovitostí, přechází na budoucího vlastníka nemovitostí ekologické zátěže v území.
 3. Území strategické průmyslové zóny Žatec bude určeno pro investory, jež se kvalifikují pro získání veřejné podpory podle zákona č. 453/2001 Sb., kterým se mění zákon č. 72/2000 Sb., o investičních pobídkách. Vzhledem k záměru rozšířit tento systém na oblast strategických průmyslových služeb budou následně pro potřeby posouzení jednolivých záměrů aplikovány změny a doplňky tohoto zákona.
 4. V území strategické průmyslové zóny Žatec budou umístěny projekty v oborech zpracovatelského průmyslu především z oborů letectví, kosmonautiky, dopravních prostředků, výpočetní techniky, informačních technologií, elektroniky, telekomunikací a radiotelekomunikací, farmacie, biotechnologií, lékařských přístrojů a dále v oborech strategických služeb a v oblasti výzkumu a vývoje. Jiné obory zpracovatelského průmyslu, obchodu, skladování a logistiky budou v území umístěny pouze na základě písemně vyjádřeného souhlasu Ministerstva průmyslu a obchodu.
 5. V území strategické průmyslové zóny Žatec nelze umístit obory zaměřené na prvotní zpracování surovin, těžké strojírenství, chemickou výrobu, textilní výrobu, obchod, skladování a distribuci.
 6. Všechny stavební objekty průmyslové zóny budou posuzovány podle příslušných právních předpisů v oblasti životního prostředí.
- Podmínky převodu a využití území jsou závazné a stanou se nedílnou součástí smluv na převod vlastnických práv k pozemku ze státu na Ústecký kraj.

Poslední aktualizace: 06/10/2002 09:14:25

Adresa: Úřad vlády ČR, Nábřeží Edvarda Beneše 4, Praha 1, PSC 118 01

VLÁDA.CZ

7. ministru obrany převést 6 systematizovaných pracovních míst, včetně příslušných nákladů, ve prospěch Ministerstva průmyslu a obchodu, k zajištění úkolů uvedených v bodě III/6 tohoto usnesení,

8. ministru životního prostředí zajistit ve spolupráci s ministrem financí odstranění zjištěné ekologické zátěže v prostoru bývalého vojenského letiště Žatec, a to v letech 2003 až 2007;

IV. d o p o r u č u j e ministru životního prostředí a ředitelům krajských úřadů Moravskoslezského kraje, Ústeckého kraje a Karlovarského kraje vzít v úvahu v navazujících řízeních, stanoviscích a správních rozhodnutích v kompetenci Ministerstva životního prostředí a krajských úřadů, skutečnost, že území pro uvedené průmyslové zóny byly vybrány na základě vícekritériálního posouzení z více nabídnutých a prověřovaných lokalit na území celé České republiky a splňují nej- lépe jak požadavky potenciálního investora, tak další územně - technická a sociálně-ekonomická kritéria, tvořící předmět veřejných zájmů v oblastech restrukturalizace

průmyslové základny České republiky, regionální problematiky zaměstnanosti, racionálního využití vybudované dopravní, technické a občanské infrastruktury.

Provedou:

místopředseda vlády a
ministr průmyslu a obchodu,
ministři financí, pro místní rozvoj
obranu, životního prostředí,
ministr dopravy a spojů a
předseda výboru Státního fondu
dopravní infrastruktury,
ministr zemědělství a
předseda prezidia Pozemkového fondu
České republiky,
hejtmané Ústeckého kraje,
Karlovarského kraje,
Moravskoslezského kraje

Na vědomí:

přednosta Okresního úřadu Louny



Předseda vlády

Ing. Miloš Z e m a n , v. r.

Poslední aktualizace: 06/10/2002 09:17:22

Adresa: Úřad vlády ČR, Nábřeží Edvarda Beneše 4, Praha 1, PSČ 118 01

VLADA.CZ



Datum jednání
29.05.2002

Číslo usnesení
549/02

Původní formát (WinWord 6, velikost 13.3kB)

VLÁDA ČESKÉ REPUBLIKY

Příloha č. 2
k usnesení vlády
ze dne 29. května 2002 č. 549

Přehled pozemků ve vlastnictví Pozemkového fondu České Republiky

Průmyslová zóna Nošovice

Okres: Frýdek Místek
Obec: Nižní Lhoty
Kat. území: Nižní Lhoty List vlastnictví: 10002
Vlastník Podíl
1 ČR - Správce POZEMKOVÝ FOND ČESKÉ REPUBLIKY
1/1

Parcelní číslo Výměra (m²) Druh pozemku, způsob využití
SPRÁVA NÁRODNÍHO MAJETKU

944/3 3.150 ostatní plocha
ostatní komunikace

POZEMKY VE ZJEDNODUŠENÉ EVIDENCI - PARCELY PŮVOD POZEMKOVÝ KATASTR (PK)

62/1 21.558
67/2 8.818
535 18.451
536 15.987
Celkem 67.964

Okres: Frýdek Místek
Obec: Nošovice
Kat. území: Nošovice List vlastnictví: 10002
Vlastník Podíl
1 ČR - Správce POZEMKOVÝ FOND ČESKÉ REPUBLIKY
1/1

Parcelní číslo Výměra (m²) Druh pozemku, způsob využití
SPRÁVA NÁRODNÍHO MAJETKU

1009/16 899 trvalý travnatý porost
1222/2 3.425 ostatní plocha
ostatní komunikace
1238/1 3.488 ostatní plocha
ostatní komunikace

POZEMKY VE ZJEDNODUŠENÉ EVIDENCI - PARCELY PŮVOD POZEMKOVÝ KATASTR (PK)

| Parcelní číslo | Výměra (m ²) | Druh pozemku, způsob využití |
|----------------|--------------------------|------------------------------|
| 800/1 | 45.721 | |
| 936 | 3.279 | |
| 937/1 | 45.230 | |
| Celkem | | 102.042 |

Poslední aktualizace: 06/13/2002 10:11:14


Adresa: Úřad vlády ČR, Nábřeží Edvarda Beneše 4, Praha 1, PSČ 118 01

VLADAVZ



Datum
29.0

Původ



Datum jednání

29.05.2002

Číslo usnesení

549/02

Původní formát (WinWord 6, velikost 40.2kB)

VLÁDA ČESKÉ REPUBLIKY

Příloha č. 3
k usnesení vlády
ze dne 29. května 2002 č. 549

PŘEHLED NEMOVITOSTÍ VE VLASTNICTVÍ ČESKÉ REPUBLIKY
S PŘÍSLUŠNOSTÍ HOSPODAŘIT MINISTERSTVEM OBRANY

LETIŠTĚ ŽATEC (CE 04-28-26) - Průmyslová zóna Žatec

Okres : Louny
Katastrální území : Minice
Obec : Velemyšleves

Pozemky :

| Parcelní číslo | Druh pozemku, způsob využití | Výměra (m ²) |
|----------------|------------------------------|--------------------------|
| st.p.č. 65 | zastavěná plocha | 865 m ² |
| st.p.č. 66 | zastavěná plocha | 78 m ² |
| st.p.č. 67 | zastavěná plocha | 31 m ² |
| st.p.č. 68 | zastavěná plocha | 57 m ² |
| st.p.č. 69 | zastavěná plocha | 1286 m ² |
| st.p.č. 70 | zastavěná plocha | 1518 m ² |
| st.p.č. 71 | zastavěná plocha | 31 m ² |
| st.p.č. 72 | zastavěná plocha | 65 m ² |
| st.p.č. 78 | zastavěná plocha | 858 m ² |
| st.p.č. 79 | zastavěná plocha | 850 m ² |
| st.p.č. 80 | zastavěná plocha | 425 m ² |
| st.p.č. 81 | zastavěná plocha | 620 m ² |
| st.p.č. 82 | zastavěná plocha | 432 m ² |
| st.p.č. 83 | zastavěná plocha | 443 m ² |
| st.p.č. 84 | zastavěná plocha | 1714 m ² |
| st.p.č. 85 | zastavěná plocha | 77 m ² |
| st.p.č. 86 | zastavěná plocha | 341 m ² |
| st.p.č. 87 | zastavěná plocha | 673 m ² |
| st.p.č. 88 | zastavěná plocha | 435 m ² |
| st.p.č. 89 | zastavěná plocha | 938 m ² |
| st.p.č. 90 | zastavěná plocha | 35 m ² |
| st.p.č. 91 | zastavěná plocha | 1528 m ² |
| st.p.č. 92 | zastavěná plocha | 1566 m ² |

| | |
|------------------------------|---------------------|
| st.p.č. 93 zastavěná plocha | 1555 m ² |
| st.p.č. 94 zastavěná plocha | 1566 m ² |
| st.p.č. 95 zastavěná plocha | 38 m ² |
| st.p.č. 96 zastavěná plocha | 41 m ² |
| st.p.č. 97 zastavěná plocha | 1545 m ² |
| st.p.č. 98 zastavěná plocha | 558 m ² |
| st.p.č. 99 zastavěná plocha | 539 m ² |
| st.p.č. 100 zastavěná plocha | 136 m ² |
| st.p.č. 101 zastavěná plocha | 454 m ² |
| st.p.č. 102 zastavěná plocha | 1285 m ² |
| st.p.č. 103 zastavěná plocha | 250 m ² |
| st.p.č. 104 zastavěná plocha | 506 m ² |
| st.p.č. 105 zastavěná plocha | 601 m ² |
| st.p.č. 106 zastavěná plocha | 1014 m ² |
| st.p.č. 107 zastavěná plocha | 52 m ² |
| st.p.č. 108 zastavěná plocha | 1547 m ² |
| st.p.č. 109 zastavěná plocha | 456 m ² |
| st.p.č. 110 zastavěná plocha | 728 m ² |

| | |
|------------------------------|---------------------|
| st.p.č. 111 zastavěná plocha | 729 m ² |
| st.p.č. 112 zastavěná plocha | 739 m ² |
| st.p.č. 113 zastavěná plocha | 65 m ² |
| st.p.č. 114 zastavěná plocha | 64 m ² |
| st.p.č. 115 zastavěná plocha | 130 m ² |
| st.p.č. 116 zastavěná plocha | 1543 m ² |
| st.p.č. 117 zastavěná plocha | 26 m ² |
| st.p.č. 118 zastavěná plocha | 338 m ² |
| st.p.č. 119 zastavěná plocha | 1129 m ² |
| st.p.č. 120 zastavěná plocha | 630 m ² |
| st.p.č. 121 zastavěná plocha | 550 m ² |
| st.p.č. 122 zastavěná plocha | 3913 m ² |
| st.p.č. 123 zastavěná plocha | 549 m ² |
| st.p.č. 124 zastavěná plocha | 1559 m ² |
| st.p.č. 125 zastavěná plocha | 1346 m ² |
| st.p.č. 126 zastavěná plocha | 676 m ² |
| st.p.č. 127 zastavěná plocha | 1697 m ² |
| st.p.č. 128 zastavěná plocha | 1894 m ² |
| st.p.č. 129 zastavěná plocha | 1523 m ² |
| st.p.č. 130 zastavěná plocha | 2274 m ² |
| st.p.č. 131 zastavěná plocha | 1618 m ² |
| st.p.č. 132 zastavěná plocha | 1589 m ² |
| st.p.č. 133 zastavěná plocha | 1639 m ² |
| st.p.č. 134 zastavěná plocha | 724 m ² |
| st.p.č. 135 zastavěná plocha | 1455 m ² |

| | |
|------------------------------|----------------------|
| st.p.č. 136 zastavěná plocha | 1700 m ² |
| st.p.č. 137 zastavěná plocha | 1822 m ² |
| p.p.č. 293/5 ostatní plocha | 6094 m ² |
| p.p.č. 293/6 ostatní plocha | 13211 m ² |
| p.p.č. 293/7 ostatní plocha | 8434 m ² |
| p.p.č. 293/8 ostatní plocha | 5118 m ² |
| p.p.č. 293/9 ostatní plocha | 1840 m ² |
| p.p.č. 293/10 ostatní plocha | 4168 m ² |

p.p.č. 2
p.p.č. 2
p.p.č. 1
p.p.č.
p.p.č.
p.p.č.
p.p.č.
p.p.č.
p.p.č.
p.p.
p.p.
p.p.
p.p.

C

S

I

p.p.č. 293/11 ostatní plocha 8227 m²
p.p.č. 293/12 ostatní plocha 24960 m²
p.p.č. 293/13 ostatní plocha 6557 m²
p.p.č. 293/17 ostatní plocha 262 m²
p.p.č. 293/18 ostatní plocha 1216 m²
p.p.č. 293/25 ostatní plocha 4501 m²
p.p.č. 337/1 ostatní plocha 568999 m²
p.p.č. 337/2 ostatní plocha 12305 m²
p.p.č. 337/3 ostatní plocha 53906 m²
p.p.č. 337/4 ostatní plocha 1211 m²
p.p.č. 337/5 ostatní plocha 1051 m²
p.p.č. 389/2 ostatní plocha 1252 m²
p.p.č. 390 ostatní plocha 8174 m²

Celkem

791144 m²

Stavby :

jiná stavba na st.p.č. 80
jiná stavba na st.p.č. 81
jiná stavba na st.p.č. 84
jiná stavba na st.p.č. 85
technická vybavenost na st.p.č. 86
jiná stavba na st.p.č. 89
technická vybavenost na st.p.č. 90
jiná stavba na st.p.č. 91
jiná stavba na st.p.č. 92
jiná stavba na st.p.č. 93
jiná stavba na st.p.č. 94
technická vybavenost na st.p.č. 95
jiná stavba na st.p.č. 97

garáž na st.p.č.98
jiná stavba na st.p.č. 99

technická vybavenost na st.p.č. 100
jiná stavba na st.p.č. 101
jiná stavba na st.p.č. 102
jiná stavba na st.p.č. 103
jiná stavba na st.p.č. 104
jiná stavba na st.p.č. 105
jiná stavba na st.p.č. 106
jiná stavba na st.p.č. 107
jiná stavba na st.p.č. 108
jiná stavba na st.p.č. 109
jiná stavba na st.p.č. 110
jiná stavba na st.p.č. 111
jiná stavba na st.p.č. 112
jiná stavba na st.p.č. 113
jiná stavba na st.p.č. 114
technická vybavenost na st.p.č. 115
jiná stavba na st.p.č. 116
jiná stavba na st.p.č. 117
jiná stavba na st.p.č. 118
jiná stavba na st.p.č. 119
jiná stavba na st.p.č. 120
jiná stavba na st.p.č. 121
jiná stavba na st.p.č. 122
jiná stavba na st.p.č. 123
jiná stavba na st.p.č. 124

jiná stavba na st.p.č. 125
 jiná stavba na st.p.č. 126
 jiná stavba na st.p.č. 127
 jiná stavba na st.p.č. 128
 jiná stavba na st.p.č. 129
 jiná stavba na st.p.č. 130
 jiná stavba na st.p.č. 131
 jiná stavba na st.p.č. 132
 jiná stavba na st.p.č. 133
 jiná stavba na st.p.č. 134
 jiná stavba na st.p.č. 135
 jiná stavba na st.p.č. 136
 jiná stavba na st.p.č. 137

st.p. č.
 p.p.č.
 p.p.č.

p.p.
 p.p.
 p.p.
 p.p.
 p.p.
 p.p.
 p.p.

Katastrální území : Nehasice
 Obec : Bitozeves

Pozemky :

| Parcelní číslo | Druh pozemku, způsob využití | Výměra (m ²) |
|----------------|------------------------------|--------------------------|
| st.p. č. 72 | zastavěná plocha | 108 m ² |
| st.p. č. 73 | zastavěná plocha | 1549 m ² |
| st.p. č. 74 | zastavěná plocha | 664 m ² |
| st.p. č. 75 | zastavěná plocha | 1733 m ² |
| st.p. č. 76 | zastavěná plocha | 26 m ² |
| st.p. č. 77 | zastavěná plocha | 1561 m ² |
| st.p. č. 78 | zastavěná plocha | 378 m ² |
| st.p. č. 79 | zastavěná plocha | 343 m ² |
| st.p. č. 80 | zastavěná plocha | 391 m ² |
| st.p. č. 81 | zastavěná plocha | 388 m ² |
| st.p. č. 82 | zastavěná plocha | 402 m ² |
| st.p. č. 83 | zastavěná plocha | 810 m ² |
| st.p. č. 84 | zastavěná plocha | 811 m ² |
| st.p. č. 85 | zastavěná plocha | 550 m ² |
| st.p. č. 86 | zastavěná plocha | 545 m ² |
| st.p. č. 87 | zastavěná plocha | 544 m ² |
| st.p. č. 88 | zastavěná plocha | 490 m ² |
| st.p. č. 89 | zastavěná plocha | 696 m ² |
| st.p. č. 90 | zastavěná plocha | 4010 m ² |
| st.p. č. 91 | zastavěná plocha | 328 m ² |
| st.p. č. 92 | zastavěná plocha | 273 m ² |
| st.p. č. 93 | zastavěná plocha | 38 m ² |
| st.p. č. 94 | zastavěná plocha | 768 m ² |
| st.p. č. 95 | zastavěná plocha | 59 m ² |
| st.p. č. 96 | zastavěná plocha | 380 m ² |
| st.p. č. 97 | zastavěná plocha | 120 m ² |
| st.p. č. 98 | zastavěná plocha | 67 m ² |
| st.p. č. 99 | zastavěná plocha | 38 m ² |
| st.p. č. 100 | zastavěná plocha | 256 m ² |
| st.p. č. 101 | zastavěná plocha | 102 m ² |
| st.p. č. 102 | zastavěná plocha | 402 m ² |
| st.p. č. 103 | zastavěná plocha | 3924 m ² |
| st.p. č. 104 | zastavěná plocha | 63 m ² |

st.p. č. 105 zastavěná plocha 240 m²
p.p.č. 594/4 ostatní plocha 1571 m²
p.p.č. 801/1 ostatní plocha 513418 m²

p.p.č. 801/2 ostatní plocha 72651 m²
p.p.č. 801/3 ostatní plocha 8367 m²
p.p.č. 801/4 ostatní plocha 203918 m²
p.p.č. 801/5 ostatní plocha 70656 m²
p.p.č. 801/6 ostatní plocha 56467 m²
p.p.č. 801/7 ostatní plocha 122296 m²
p.p.č. 801/8 ostatní plocha 18793 m²
p.p.č. 801/9 ostatní plocha 13962 m²

Celkem 1105156 m²

Stavby :

jiná stavba na st.p.č. 72
jiná stavba na st.p.č. 73
jiná stavba na st.p.č. 74
jiná stavba na st.p.č. 75
jiná stavba na st.p.č. 76
jiná stavba na st.p.č. 79
garáž na st.p.č. 83
garáž na st.p.č. 84
garáž na st.p.č. 89
jiná stavba na st.p.č. 90
jiná stavba na st.p.č. 91
technická vybavenost na st.p.č. 92
jiná stavba na st.p.č. 93
jiná stavba na st.p.č. 94
jiná stavba na st.p.č. 95
jiná stavba na st.p.č. 96
jiná stavba na st.p.č. 97
jiná stavba na st.p.č. 98
technická vybavenost na st.p.č. 99
jiná stavba na st.p.č. 100
jiná stavba na st.p.č. 101
jiná stavba na st.p.č. 102
jiná stavba na st.p.č. 103
jiná stavba na st.p.č. 104
jiná stavba na st.p.č. 105

Katastrální území : Staňkovice u Žatce
Obec : Staňkovice

Pozemky :

| Parcelní číslo | Druh pozemku, způsob využití | Výměra (m ²) |
|----------------|------------------------------|--------------------------|
| st.p.č. 319 | zastavěná plocha | 1632 m ² |
| st.p.č. 320 | zastavěná plocha | 1332 m ² |

st.p.č. 321 zastavěná plocha 1498 m²
 st.p.č. 322 zastavěná plocha 737 m²
 st.p.č. 323 zastavěná plocha 1858 m²
 st.p.č. 324 zastavěná plocha 2015 m²
 st.p.č. 325 zastavěná plocha 550 m²
 st.p.č. 326 zastavěná plocha 1484 m²
 st.p.č. 327 zastavěná plocha 1767 m²
 st.p.č. 328 zastavěná plocha 1617 m²
 st.p.č. 329 zastavěná plocha 1669 m²
 st.p.č. 330 zastavěná plocha 596 m²
 st.p.č. 331 zastavěná plocha 1861 m²
 p.p.č. 836/1 ostatní plocha 60640 m²
 p.p.č. 836/2 ostatní plocha 174282 m²
 p.p.č. 836/7 ostatní plocha 2306 m²
 p.p.č. 836/8 ostatní plocha 2108 m²
 p.p.č. 836/9 ostatní plocha 24467 m²
 p.p.č. 970/2 ostatní plocha 2506 m²
 p.p.č. 970/3 ostatní plocha 983 m²
 p.p.č. 1010/1 ostatní plocha 180006 m²
 p.p.č. 1010/2 ostatní plocha 4895 m²
 p.p.č. 1010/3 ostatní plocha 42253 m²
 p.p.č.* 1010/4 ostatní plocha 552 m²
 p.p.č.* 1010/5 ostatní komunikace 8632 m²
 p.p.č. 1010/6 ostatní plocha 3539 m²
 p.p.č.* 1010/7 ostatní komunikace 8658 m²

p.p.č. 1010/8 ostatní plocha 25022 m²
 p.p.č. 1010/9 ostatní plocha 2593 m²
 p.p.č.* 1010/10 ostatní komunikace 9238 m²
 p.p.č. 1010/11 ostatní plocha 4666 m²
 p.p.č. 1010/12 ostatní plocha 11200 m²
 p.p.č. 1010/13 ostatní plocha 141788 m²
 p.p.č.* 1010/14 ostatní plocha 2727 m²
 p.p.č.* 1010/15 ostatní plocha 18845 m²
 p.p.č. 1010/16 ostatní plocha 60876 m²

p.p.č.* 1010/17 ostatní plocha 2342 m²
 p.p.č. 1174/5 ostatní plocha 14914 m²
 *pozemky ve vlastnictví ČR, správě Okresního úřadu Louny
 Pozemky ve zjednodušené evidenci - parcely původ Pozemkový katastr (PK)
 p.č. 834 díl bez výměry (zpracovává se GP)

Celkem 828624 m²

Stavby :

jiná stavba na st.p.č. 319
 jiná stavba na st.p.č. 320
 jiná stavba na st.p.č. 321
 jiná stavba na st.p.č. 322
 jiná stavba na st.p.č. 323
 jiná stavba na st.p.č. 324
 jiná stavba na st.p.č. 325
 jiná stavba na st.p.č. 326
 jiná stavba na st.p.č. 327
 jiná stavba na st.p.č. 328

jiná stavba na st.p.č. 329
 jiná stavba na st.p.č. 330
 jiná stavba na st.p.č. 331

Katastrální území : Tatinná
 Obec : Bítovceves

Pozemky :

| Parcelní číslo | Druh pozemku, způsob využití | Výměra (m ²) |
|----------------|------------------------------|--------------------------|
| st.p. č. 71 | zastavěná plocha | 607 m ² |
| st.p. č. 72 | zastavěná plocha | 1340 m ² |
| st.p. č. 73 | zastavěná plocha | 347 m ² |
| st.p. č. 74 | zastavěná plocha | 38 m ² |
| p.p.č. 554/1 | ostatní plocha | 299297 m ² |
| p.p.č. 554/4 | ostatní plocha | 9851 m ² |
| p.p.č. 554/5 | ostatní plocha | 3358 m ² |
| p.p.č. 554/6 | ostatní plocha | 38212 m ² |
| p.p.č. 554/7 | ostatní plocha | 65306 m ² |
| p.p.č. 554/8 | ostatní plocha | 91516 m ² |

| | | |
|--------------|----------------|----------------------|
| p.p.č. 554/9 | ostatní plocha | 4754 m ² |
| p.p.č. 555 | ostatní plocha | 5929 m ² |
| p.p.č. 559/1 | ostatní plocha | 47436 m ² |
| p.p.č. 560 | ostatní plocha | 155 m ² |
| p.p.č. 562 | ostatní plocha | 937 m ² |

Celkem 569083 m²

Stavby :

jiná stavba na st.p.č. 71

Katastrální území : Žiželice u Žatce
 Obec : Žiželice

Pozemky :

| Parcelní číslo | Druh pozemku, způsob využití | Výměra (m ²) |
|----------------|------------------------------|--------------------------|
| st.p. č. 147 | zastavěná plocha | 543 m ² |
| st.p. č. 148 | zastavěná plocha | 1765 m ² |
| st.p. č. 149 | zastavěná plocha | 1889 m ² |
| st.p. č. 150 | zastavěná plocha | 799 m ² |
| st.p. č. 151 | zastavěná plocha | 1608 m ² |
| st.p. č. 152 | zastavěná plocha | 1521 m ² |
| st.p. č. 153 | zastavěná plocha | 1540 m ² |
| st.p. č. 154 | zastavěná plocha | 1379 m ² |
| st.p. č. 155 | zastavěná plocha | 558 m ² |
| st.p. č. 156 | zastavěná plocha | 1533 m ² |
| st.p. č. 157 | zastavěná plocha | 1618 m ² |
| st.p. č. 158 | zastavěná plocha | 1718 m ² |
| st.p. č. 159 | zastavěná plocha | 568 m ² |
| st.p. č. 160 | zastavěná plocha | 1491 m ² |
| st.p. č. 161 | zastavěná plocha | 1644 m ² |

st.p. č. 162 zastavěná plocha 1653 m²
 p.p.č. 1060/8 ostatní plocha 199359 m²
 p.p.č. 1060/9 ostatní plocha 15890 m²
 p.p.č. 1060/10 ostatní plocha 4257 m²
 p.p.č. 1060/11 ostatní plocha 7790 m²
 p.p.č. 1060/12 ostatní plocha 2438 m²
 p.p.č. 1060/20 ostatní plocha 6643 m²
 p.p.č. 1060/21 ostatní plocha 7249 m²

Celkem 265453 m²

Stavby :

jiná stavba na st.p.č. 147
 jiná stavba na st.p.č. 148
 jiná stavba na st.p.č. 149
 jiná stavba na st.p.č. 150
 jiná stavba na st.p.č. 151
 jiná stavba na st.p.č. 152
 jiná stavba na st.p.č. 153
 jiná stavba na st.p.č. 154
 jiná stavba na st.p.č. 155
 jiná stavba na st.p.č. 156
 jiná stavba na st.p.č. 157
 jiná stavba na st.p.č. 158
 jiná stavba na st.p.č. 159
 jiná stavba na st.p.č. 160
 jiná stavba na st.p.č. 161
 jiná stavba na st.p.č. 162

Katastrální území : Bítovzeves
 Obec : Bítovzeves

Pozemky :

| Parcelní číslo | Druh pozemku, způsob využití | Výměra (m ²) |
|----------------|-----------------------------------|--------------------------|
| p.p.č. 467 | ostatní plocha 488 m ² | |
| p.p.č. 544 | vodní plocha 3223 m ² | |

Celkem 3711 m²

Katastrální území : Velemyšleves
 Obec : Velemyšleves

Pozemky :

p.p.č. 1558 ostatní plocha 4197 m²

Celkem 4197 m²

DÁLNÁ SEMÉNKOVICE (CE 04-28-27)

Katastrální území : Seménkovice
 Obec : Postoloprty

Pozemky :

p.p.č. 234/1 ostatní plocha 13771 m²
p.p.č. 234/2 ostatní plocha 1116 m²

Celkem 14887 m²

BLIŽNÁ BÍTOZEVES (CE 04-28-28)

Katastrální území : Bitozeves
Obec : Bitozeves

Pozemky :

st.p.č. 186 zastavěná plocha 77 m²
p.p.č. 476/5 ostatní plocha 6203 m²

Celkem 6280 m²

GONIO ŽÍŽELICE (CE 04-28-29)

Katastrální území : Žíželice u Žatce
Obec : Žíželice

Pozemky :

| Parcelní číslo | Druh pozemku, způsob využití | Výměra (m ²) |
|----------------|------------------------------|--------------------------|
| st.p.č. 163 | zastavěná plocha | 95 m ² |
| p.p.č. 1100/1 | ostatní plocha | 2221 m ² |

p.p.č. 1112/1 ostatní plocha 1965 m²
p.p.č. 1112/2 ostatní plocha 4063 m²

Celkem 8344 m²

LPHM SELIBICE (CE 04-28-47)

Katastrální území : Selibice
Obec : Staňkovice

Pozemky :

p.p.č. 287/1 ostatní plocha 6980 m²
p.p.č. 287/2 ostatní plocha 2716 m²

Celkem 9696 m²

VLEČKA - LETIŠTĚ ŽATEC (CE 04-28-66)

Katastrální území : Bitozeves
Obec : Bitozeves

Pozemky :

p.p.č. 1139/1 ostatní plocha 8328 m²
p.p.č. 1139/2 ostatní plocha 4954 m²
p.p.č. 1139/3 ostatní plocha 112 m²
p.p.č. 1141/2 ostatní plocha 1315 m²

| | |
|-------------------------------|---------------------|
| p.p.č. 1141/5 ostatní plocha | 497 m ² |
| p.p.č. 1141/8 ostatní plocha | 68 m ² |
| p.p.č. 1141/9 ostatní plocha | 708 m ² |
| p.p.č. 1141/11 ostatní plocha | 2960 m ² |

Pozemky ve zjednodušené evidenci - parcely původ Pozemkový katastr (PK)

| | |
|----------------------------------|---------------------|
| p.č. 281 díl 2 (k.ú.Seménkovice) | 118 m ² |
| p.č. 282 díl 2 (k.ú.Seménkovice) | 120 m ² |
| p.č. 283 díl 2 (k.ú.Seménkovice) | 224 m ² |
| p.č. 284 díl 1 (k.ú.Seménkovice) | 502 m ² |
| p.č. 485/2 díl 2 | 114 m ² |
| p.č. 503 díl 1 (k.ú.Seménkovice) | 27 m ² |
| p.č. 636 díl 1 | 766 m ² |
| p.č. 637 díl 1 | 1202 m ² |
| p.č. 650 díl 1 | 174 m ² |
| p.č. 651 díl 1 | 260 m ² |

| | |
|------------------|--------------------|
| p.č. 661 díl 1 | 343 m ² |
| p.č. 662 díl 1 | 527 m ² |
| p.č. 666/1 díl 1 | 591 m ² |
| p.č. 669/1 díl 1 | 397 m ² |
| p.č. 669/2 díl 1 | 349 m ² |
| p.č. 672 díl 1 | 375 m ² |
| p.č. 673 díl 1 | 202 m ² |
| p.č. 676 díl 1 | 182 m ² |
| p.č. 678 díl 1 | 446 m ² |
| p.č. 681 díl 2 | 710 m ² |
| p.č. 683 díl 1 | 513 m ² |
| p.č. 690 díl 1 | 293 m ² |
| p.č. 698 díl 1 | 157 m ² |
| p.č. 701 díl 2 | 132 m ² |
| p.č. 708 díl 1 | 410 m ² |
| p.č. 711 | 402 m ² |
| p.č. 716 | 481 m ² |
| p.č. 719 díl 1 | 107 m ² |
| p.č. 721 díl 1 | 313 m ² |
| p.č. 726 díl 1 | 693 m ² |
| p.č. 729/2 díl 2 | 48 m ² |
| p.č. 740 díl 1 | 412 m ² |

| | |
|------------------|--------------------|
| p.č. 743 díl 1 | 243 m ² |
| p.č. 750 díl 1 | 88 m ² |
| p.č. 751 díl 2 | 516 m ² |
| p.č. 760 díl 3 | 543 m ² |
| p.č. 764 díl 2 | 848 m ² |
| p.č. 773 díl 1 | 920 m ² |
| p.č. 781 díl 2 | 280 m ² |
| p.č. 790 díl 2 | 545 m ² |
| p.č. 792 díl 1 | 571 m ² |
| p.č. 811 díl 2 | 190 m ² |
| p.č. 818/1 díl 2 | 230 m ² |
| p.č. 818/2 díl 2 | 100 m ² |

Celkem

35606 m²

Katastrální území : Postoloprty
 Obec : Postoloprty

Pozemky :

| Parcelní číslo | Druh pozemku, způsob využití | Výměra (m ²) |
|----------------|------------------------------|--------------------------|
| p.p.č. 711/2 | ostatní plocha | 72 m ² |

Pozemky ve zjednodušené evidenci - parcely původ Pozemkový katastr (PK)

| | |
|------------------|---------------------|
| p.č. 536 díl 1 | 4538 m ² |
| p.č. 539/1 díl 1 | 1338 m ² |
| p.č. 541/1 díl 1 | 3240 m ² |
| p.č. 543 díl 2 | 642 m ² |
| p.č. 544 díl 2 | 2018 m ² |
| p.č. 545 díl 2 | 940 m ² |
| p.č. 546 díl 2 | 340 m ² |
| p.č. 547 díl 1 | 985 m ² |
| p.č. 548 díl 1 | 665 m ² |
| p.č. 549 díl 1 | 329 m ² |
| p.č. 550 díl 1 | 84 m ² |
| p.č. 567/1 díl 1 | 4167 m ² |
| p.č. 567/4 | 110 m ² |
| p.č. 1384 díl 1 | 22 m ² |

| | |
|--------|----------------------|
| Celkem | 19490 m ² |
|--------|----------------------|

ČOV NEHASICE (CE 04-28-69)

Katastrální území : Nehasice
 Obec : Bltzeves

Pozemky :

| Parcelní číslo | Druh pozemku, způsob využití | Výměra (m ²) |
|----------------|------------------------------|--------------------------|
| st.p.č. 106 | zastavěná plocha | 170 m ² |
| st.p.č. 107 | zastavěná plocha | 16 m ² |
| st.p.č. 108 | zastavěná plocha | 41 m ² |
| p.p.č. 478/2 | ostatní plocha | 3763 m ² |
| p.p.č. 478/3 | ostatní plocha | 297 m ² |
| p.p.č. 478/5 | ostatní plocha | 1494 m ² |

| | | |
|---------------|----------------|--------------------|
| p.p.č. 478/9 | ostatní plocha | 291 m ² |
| p.p.č. 478/10 | ostatní plocha | 5 m ² |
| p.p.č. 478/14 | ostatní plocha | 66 m ² |

| | |
|--------|---------------------|
| Celkem | 6143 m ² |
|--------|---------------------|

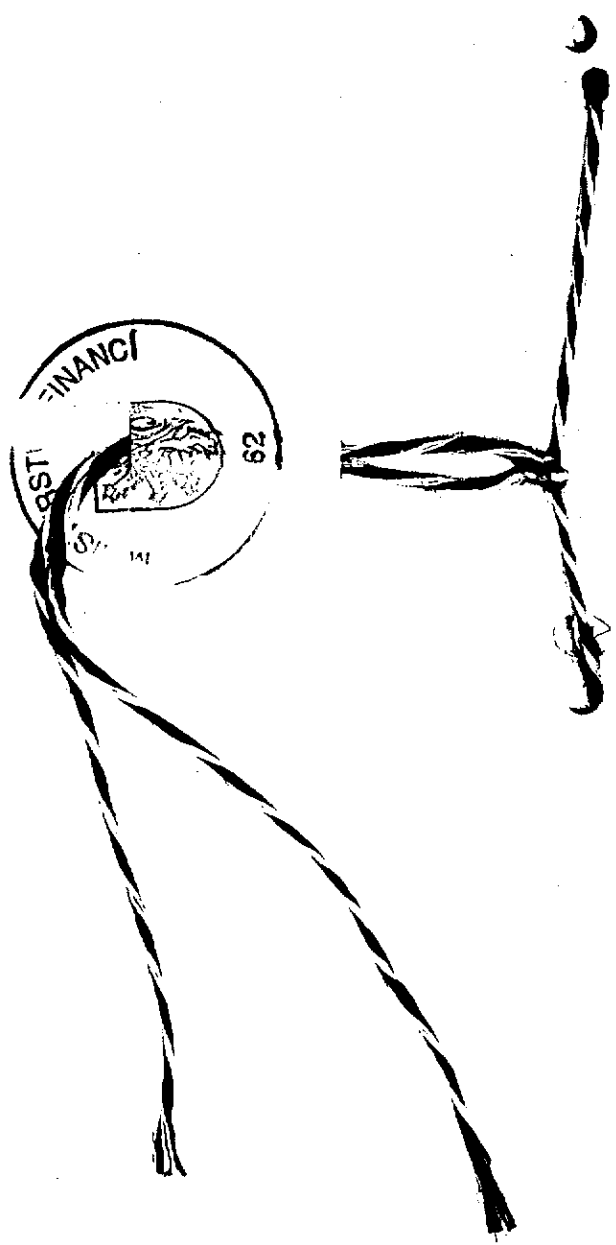
Stavby :


technická vybavenost na st.p.č. 106
technická vybavenost na st.p.č. 107
technická vybavenost na st.p.č. 108

LETIŠTĚ ŽATEC CELKEM 3 667 814 m²

Poslední aktualizace: 06/10/2002 10:34:04

Adresa: Úřad vlády ČR, Nabřeží Edvarda Beneše 4, Praha 1, PSC 118 01





1300 / 2006
Příloha č. 67-67/2007-1440

Dodatek č. 1

ke smlouvě o zřízení věcného břemene se smlouvou o smlouvě budoucí
č. 318341245 z 21.12.2004

Smluvní strany:

1. **Česká republika - Ministerstvo obrany**
se sídlem v Praze, Tychonova 1, PSČ 160 01 Praha 6
zastoupená Ing. Josefem LACHMANEM,
ředitelem odboru pro nakládání s nepotřebným majetkem
Sekce správy majetku Ministerstva obrany
pověřeným dle § 7 odst. 2 zákona č. 219/2000 Sb.,
ministrem obrany ČR, č.j. 1007/2005-8764 ze dne 17.3.2005,
nám. Svobody 471, 160 01 Praha 6,
IČ: 60162694
(dále jen „zavázaný“)

a

2. **Ústecký kraj**
se sídlem v Ústí nad Labem, Velká Hradební 3118/48, PSČ 400 02 Ústí nad Labem 2
zastoupený hejtnanem kraje Ing. Jiřím ŠULCEM
IČ: 70892156
(dále jen „oprávněný“)

se na základě usnesení vlády České republiky č. 844 z 3.7.2006, kterým se mění usnesení vlády České republiky č. 549 z 29.5.2002, dohodly:

že v čl. II., bod (37) smlouvy o zřízení věcného břemene se smlouvou o smlouvě budoucí č. 318341245 z 21.12.2004, schválené Ministerstvem financí č.j. 22/40 335/2005-222 ze dne 18.4.2005, podle které byl povolen vklad práva odpovídajícího věcnému břemenu do katastru nemovitostí rozhodnutím Katastrálního úřadu pro Ústecký kraj, Katastrální pracoviště Žatec č.j. V-1201/2005-533 s právními účinky vkladu ke dni 14.6.2005 (dále jen Smlouva) se s účinností ode dne schválení tohoto Dodatku č. 1 Ministerstvem financí, jak je dále uvedeno, ruší první, druhá, třetí a čtvrtá odrážka a nahrazují se novou odrážkou tohoto znění:

„ - území Strategické průmyslové zóny Žatec bude využito v souladu s pravidly Programu na podporu rozvoje průmyslových zón 2001 - 2006 (PPRPZ) a po ukončení jeho platnosti s pravidly Programu na podporu podnikatelských nemovitostí a infrastruktury 2005 - 2009 (PPPNI), jejichž Správcem je Ministerstvo průmyslu a obchodu, a v souladu se Závaznými podmínkami o účasti státního rozpočtu, které jsou nedílnou součástí Rozhodnutí o poskytnutí dotace podle uvedených programů;“.

Ostatní ustanovení Smlouvy zůstávají beze změny.

Smluvní strany berou na vědomí, že k platnosti tohoto Dodatku č. 1 je nutné schválení Ministerstvem financí podle § 22 odst. 3 zák. č. 219/2000 Sb., ve znění pozdějších předpisů.

Tímto Dodatkem č. 1 nejsou dotčena práva uvedená v § 1 odst. 1 a 2 zák. č. 265/1992 Sb., ve znění pozdějších předpisů, proto Dodatek č. 1 není předmětem zápisu


v katastru nemovitostí.

Dodatek č. 1 je pořízen v pěti stejnopisech, z nichž obě smluvní strany obdrží po dvou výtiscích, jeden stejnopis je určen pro potřeby Ministerstva financí.

Smluvní strany prohlašují, že tento Dodatek č. 1 byl sepsán na základě jejich svobodné, shodné a vážné vůle, že si Dodatek č. 1 před podpisem přečetly, že byl sepsán podle pravdivých údajů a že souhlasí s jeho obsahem. Na důkaz toho připojují své podpisy.

V Praze dne 16.8.2006

V Ústí nad Labem dne 21. 11. 2006



Česká republika - Ministerstvo obrany
zastoupená Ing. Josefem LACHMANEM,
ředitelem odboru
pro nakládání s nepotřebným majetkem
Sekce správy majetku MO

Ústecký kraj
zastoupený Ing. Jiřím ŠULCEM,
hejtmanem kraje

15

Výpis z usnesení

16. zasedání Zastupitelstva Ústeckého kraje konaného dne 8.11.2006

Usnesení č. 80/16Z/2006 bod A)2.

Zastupitelstvo Ústeckého kraje po projednání

r o z h o d u j e

o uzavření Dodatku č. 1 ke Smlouvě o zřízení věcného břemene se smlouvou o smlouvě budoucí č. 318341245 ze dne 21.12.2004

Hlasování: pro - 45 proti - 0 zdržel - 1

MINISTERSTVO FINANCÍ
majetkoprávní odbor

V Praze dne 18. dubna 2007
Č. j.: 22/118 070/2006 – 222

V ý j i m k o v á d o l o ž k a

Ministerstvo financí dnem 18. dubna 2007 povoluje výjimku ve smyslu ustanovení § 26 odst. 1 zákona č. 219/2000 Sb., o majetku České republiky a jejím vystupování v právních vztazích, k dodatku č. 1 podepsanému dne 16. srpna 2006 a dne 21. listopadu 2006 mezi Českou republikou – Ministerstvem obrany, zastoupenou Ing. Josefem Lachmanem, ředitelem Odboru pro nakládání s nepotřebným majetkem a Ústeckým krajem, zastoupeným Ing. Jiřím Šulcem, hejtmanem, ke smlouvě o zřízení věcného břemene se smlouvou o smlouvě budoucí (č. 318341245) podepsané dne 15. a 21. prosince 2004 a opatřené výjimkovou doložkou Ministerstva financí č. j. 22/40 335/2005-222 ze dne 18. dubna 2005.

Tímto dnem zároveň dodatek nabývá platnosti.

