


**Dohoda na období 2007 – vydobytí zásob
uzavřená mezi**



a

**Obcí Doubrava
(dále jen "obec")**

**ve smyslu § 33 zákona č. 44/1988 Sb., v platném znění
(Horní zákon)**

Obsah dohody:

1. Cíl dohody
2. Zhodnocení současného stavu území a jeho ovlivnění hornickou činností
3. Plánovaná hornická činnost [redacted] na území obce Doubrava v letech 2007 – 2016
 - 3.1 Seznam porubů navržených k dobývání
4. Předpokládané ovlivnění krajiny z hornické činnosti v letech 2007 – 2016 včetně doznívajících vlivů předchozího období
 - 4.1 Stručná charakteristika předpokládaných vlivů
 - 4.2 Vlivy na inženýrské sítě
5. Zaházení následků hornické činnosti v letech 2007 – 2016
 - 5.1 Asanačně-rekultivační práce
 - 5.2 Důlní škody
6. Zásady projednávání hornické činnosti [redacted]
7. Změny koncepce hornické činnosti
8. Kontrola plnění dohod a podmínek vyplývajících z řešení střetů zájmů
9. Řešení střetu zájmů
10. Ostatní
11. Strategické zájmy obce ve vazbě na její rozvoj a územní plán

Přílohy

- č. 1 Mapa porubů plánovaných k dobývání v letech 2007 – 2016
- č. 2 Mapa izolinií poklesů z předpokládaného dobývání v letech 2007 – 2016, včetně skupin staveníšť
- č. 3 Mapa asanačně-rekultivačních prací v letech 2007 – 2016
- č. 4 Harmonogram (časování) vydobytí jednotlivých porubních bloků pro rok 2007

1. Cíl dohody

Cílem této Dohody mezi Obcí Doubrava a [redacted] je v předstihu řešit vzájemné vztahy pro zachování obce a podnikatelské činnosti [redacted] na tomto katastrálním území.

Tato Dohoda nenahrazuje stanovisko obce k jednotlivým řízením o povolení hornické činnosti, ale slouží jako podklad pro vydání samostatných stanovisek k samostatně podávaným a projednávaným žádostem, jak je uvedeno v bodě 6 této Dohody.

Ministerstvo životního prostředí jako příslušný orgán k posuzování vlivů staveb a činností na životní prostředí podle § 20 odst. 1 písm. a) zák. č. 244/1992 Sb. o posuzování vlivů na životní prostředí ve znění zák. č. 123/2000 Sb., ve smyslu ust. § 11 odst. 1 zák. č. 244/1992 Sb., v platném znění, vydalo souhlasné stanovisko k návrhu záměru „Hornická činnost [redacted], o. z. v období 2003-2010“ s tím, že uvedené podmínky budou respektovány a promítnuty do další přípravy záměru, včetně plánu otvírky a přípravy dobývání, jakož i dalších navazujících správních řízení při povolování záměru, tj. řízení o povolení hornické činnosti vedené Státní báňskou správou.

Záměr hornické činnosti na období 2003 - 2010 byl v průběhu posuzování konzultován včetně návrhu stanoviska s obcí Doubrava a veřejně projednán 12. března 2003. Dohoda řeší a specifikuje záměr na období 2007 - 2016.

Pro vytěžení zásob po roce 2010 bude zpracován návrh záměru „Hornická činnost [redacted] A v období 2011-2015“, který bude předmětem samostatného schvalovacího řízení u příslušných orgánů (EIA).

Dohoda rozpracovává nově získané poznatky v oblasti hornické činnosti a navazuje na dohodu ze dne 28. 9. 1998, která řešila vzájemné vztahy v letech 1998 - 2002, a na dohodu ze dne 2. 10. 2003, resp. její dodatek č. 1 ze dne 17. 12. 2004, která řešila období 2003 - 2006. Odstraňování důlních škod na majetku obce ([redacted]), bylo řešeno v pracovním pořádku vypořádáním DŠ formou finančního odškodnění nebo dodavatelsky ([redacted]).

2. Zhodnocení současného stavu území a jeho ovlivnění hornickou činností

Území obce Doubrava je dlouhodobě ovlivňováno hornickou činností. Vlivy na povrchu jsou postupně zahlazovány, dochází k vytváření nové krajiny. Území je postupně revitalizováno, asanačně-rekultivační akce jsou časově směřovány tak, že v období let 2007 - 2016, kdy na větší části území budou probíhat dokončovací práce na již zahájených rekultivačních stavbách, údržba ozeleněných ploch na pozemcích ve vlastnictví [redacted], které jsou v operativní správě [redacted] a hlavní důraz bude kladen na odvodnění centra obce Doubrava a realizaci opatření pro přípravu vylvoření řízené zátopy v lokalitě Kozinec. Na období let 2007 - 2016 není [redacted] prozatím uvažována žádná rekultivační stavba s realizací převozu velkých objemů hlusiny a zeminy, vyjma rekultivace kaňkových nádrží [redacted] (Doubrava - IV a Horního [redacted]). Utváření krajiny z probíhajících hornické činnosti v předmětném období bude řešeno drobnými úpravami terénu, především s ohledem na zachování a udržení příznivých odtokových poměrů. Problematika technického řešení bude vzájemně koordinována v rámci výboru pro rozvoj obce a životní prostředí při zastupitelstvu obce a zástupci [redacted].


[redacted] průběžně provádí opatření k minimalizaci zátěže životního prostředí:


- [redacted]
- [redacted]
- [redacted]
- [redacted]
- [redacted]
- [redacted]

3. Plánovaná hornická činnost na území obce Doubrava v letech 2007 – 2016

3.1 Seznam porubů navržených k dobývání

Seznam porubů navržených k dobývání vychází ze zpracovaného programu [redacted] (j. období 2003 – 2010, který byl v záměru „Hornická činnost [redacted], o. z. v období 2003-2010“ (EIA) hodnocen a posuzován. Členění jednotlivých porubů je provedeno dle doby zahájení dobývání, dále je doplněno informacemi o označení sloje a porubu a dobývané mocnosti sloje. Přílohou č. 1 je mapa porubních bloků plánovaných k vydobytí v letech 2007 - 2016. Přílohou č. 4 je časový harmonogram vydobytí jednotlivých porubních bloků v roce 2007. Pro každý další kalendářní rok bude zpracováván samostatný časový harmonogram vydobytí jednotlivých porubních bloků.





Časový harmonogram porubů plánovaných k dobývání v období 2011 – 2016 bude upřesněn po veřejnoprávním projednání dokumentace EIA na období 2011 – vydobytí zásob, a to samostatným dodatkem k této dohodě.

4. Předpokládané ovlivnění krajiny z hornické činnosti [redacted] v letech 2007 – 2016

Při hodnocení předpokládaných vlivů na povrch, které mohou být způsobeny dobýváním [redacted] v letech 2007 – 2016, byl jako podklad použit výpočet poklesů a skupin slavenišť zpracovaný v měřítku M 1 : 10 000.

4.1. Stručná charakteristika vlivů provedena dle poklesových kotlín na území obce Doubrava

Oblast [redacted]
Jedná se o území s rozptýlenou zástavbou RD a objekty infrastruktury v majetku obce dlouhodobě ovlivňované hornickou činností. V území se nachází tzv. Velký sesuv, na kterém proběhla AR akce. Odvodnění pozemků podél potoka [redacted] a centra obce je podmínkou vydobytí zásob v oblasti [redacted] [redacted] zakotvenou v EIA. Před ukončením je realizace 2.etapy 1.části akce , druhá část 2.etapy akce bude zahájena v 08/2007. Připravuje se akce Úpravy po demolcích v Doubravě ([redacted]).

Oblast [redacted]
Území na hranici s k. ú. Karviná-Doly s rozptýlenou zástavbou podél silnice [redacted] bude rekultivováno - AR Zalesnění území [redacted] - severní a jižní část.

Oblast [redacted]
Jedná se o tzv. [redacted] na hranici s k. ú. Dětmárovice. Území dosud s minimálními vlivy těžby, dobývání zahájeno v 06/2001. Z pohledu zástavby se jedná o oblast s rozptýlenou rodinnou zástavbou. Významné vlivy na povrch z hornické činnosti prováděné v období 2007 – 2016 z dobývání po sloj [redacted] se nepředpokládají.

Oblast [redacted]
Lokalita v rozvojovém [redacted] dolu, se zástavbou RD v nivě řeky [redacted] a s nízkou hladinou spodní vody pod terénem. Dobývání zahájeno v roce 1997. S pokračující hornickou činností je území postupně řešeno dle doporučení ve stanovisku k EIA a zpracovaných studií. Škody na inženýrských sítích a ostatním majetku obce v lokalitě byly vyřešeny v souladu s § 36 a 37 Horního zákona.

Oblast [redacted]
S vydobytím zásob v této lokalitě není ve Střednědobém výhledu na období 2007 – 2016 počítáno.

V souladu se závěry a doporučením stanoviska k EIA 2003 – 2010 byla iniciována ze strany [redacted] již v 09/2003 změna územního plánu obce a [redacted] se podílel na přípravě a zpracování této změny. Změna Územního plánu obce Doubrava se týkala obytné zástavby, která je kompenzací za úbytek bytového fondu v oblastech s probíhající hornickou činností na katastru obce.

Termín schválení ÚPD: II. Q/2006 – změna ÚP byla schválena

Na základě stávajícího Územního plánu obce Doubrava zahájit v předstihu výstavbu inženýrských sítí v oblasti lokality změny ÚPD " [redacted] určené pro bytovou výstavbu.

Termín: III. Q/2006 – stavba byla zahájena

4.2. Vlivy na inženýrské sítě

Vodovody

[redacted]
[redacted]
[redacted]

Sílnice

V ovlivněném území se nachází silnice [redacted] a síť místních komunikací ve vlastnictví obce. Běžné škody z hornické činnosti na komunikacích budou řešeny standardním způsobem vypořádáním důlní škody s vlastníkem. V roce 2006 proběhla výšková úprava nivelety silnice ve dvou nejvíce poškozených úsecích, částečně na katastru obce Doubrava.

Vzhledem k předpokládaným poklesům v důsledku vydobyti ochranných jámových pilířů [redacted] a obec Doubrava v součinnosti s [redacted] připravovat řešení komunikačního propojení měst Orlová a Karviná. Jako prioritní bude zvažováno řešení výstavbou páteřní komunikace propojující lokalitu Karviná-Sovinec – Doubrava-Střed – Doubrava-Dědina – Orlová-Dvě hranice, zajišťující komunikační obslužnost obce.

Železnice


V území se nenachází žádná železniční trať kromě vlečky [redacted]

Mosty

Na sílnici [redacted] budou ovlivňovány mosty přes [redacted], v roce 2007 byl zlikvidován mostek u [redacted].

Elektrická vedení

[redacted]



DS budou řešeny v pracovním pořádku, sítě v lokalitě [redacted] budou postupně překládány nebo rušeny v návaznosti na postup demolic a vyjádření vlastníka.

Plynovody

Nachází se v lokalitě Hranice v oblasti [redacted] ve vlastnictví obce. Případná poškození budou řešena v souladu s ustanovením §§ 36, 37 HZ.

Horkovody

V ovlivněném území se nenacházejí.

Veřejné osvětlení, místní rozhlas

Vedení ve vlastnictví obce. Případná poškození budou řešena v souladu s ustanovením §§ 36, 37 HZ, vedení v lokalitě [redacted] byla vykoupěna.

5. Plán zahlazení následků hornické činnosti v letech 2007 – 2016


5.1 Asanačně-rekultivační akce

Plán představuje zahlazení vlivů hornické činnosti na terén asanačně rekultivačními akcemi. Obsahuje část textovou s krátkou charakteristikou metody a cíle zahlazení a část grafickou v podobě mapy v měřítku 1 : 10 000 se zákresem zájmových území asanačně rekultivačních akcí.

Textová část

Písemná část předloženého plánu zahlazení důlní činnosti popisuje krátkou formou jednotlivé asanačně-rekultivační stavby v dobývacím prostoru. U všech asanačně-rekultivačních staveb je uveden kód a název stavby. Obsah popisu vystihuje podstatu a charakter asanačně-rekultivačního zásahu, metodou zahlazení s uvedením rekultivačního cíle.

Úprava pozemků [redacted]



[redacted] Rekultivace pod starým odvalem [redacted]

V rámci tech. rekultivace bylo území pod odvalem vyčištěno od zbytků demolic kolem vodních nádrží, dotvarováno území násypem hlusiny a byla zrealizována přeložka [redacted] včetně vyvolaných přeložek sítí. V současné době probíhá biologická rekultivace - na převážné části lesnická. Stavba bude v letošním roce po biologické rekultivaci ukončena.

Stavba je zkolaudována a ukončena včetně provedení změny druhu pozemků v katastru nemovitostí. K dokončení zbývá majetkoprávní vyrovnání s obcí.



Stabilizace sesuvu

Sesuvné území na rozhraní . Po delším měřicím sledování bylo v období 1995-1996 přistoupeno k technické rekultivaci a následnému osázení speciálními dřevinami

Úprava pozemků

Jedná se o vyčištění, odvodnění a zalesnění území kolem silnice navazující na ukončenou AR stavbu . Na tyto práce bude navazovat obdobná úprava pozemků v severní části území (na opačné straně silnice)

Ozelenění devastovaných pozemků -

Doplnění krajinné zeleně, biokoridorů, apod. na nevyužívaných pozemcích v oblasti

Rekultivace starého odvalu

Území podél severozápadní a západní paty starého odvalu, po vyčištění území proběhne biologická rekultivace - výsadba zeleně.

Odvodnění

úvedeno:

Vypracovat konkrétní hydrogeologickou studii pro lokalitu



Odvodnění pozemků

První etapa této stavby zrealizována a provedena kolaudace s nabytím právní moci v 04/2004. Druhá etapa byla rozdělena na dvě podetapy.

Úpravy po demolicích

V rámci tech. rekultivace budou odstraněny zbytky po demolicích zástavby RD a dorovnání terénu podél severní strany

Tato oblast by mohla v budoucnu po doznění vlivů z dobývání v 1. kře jako rozvojová – proluky – oblastí prochází páteří komunikace s napojením na a centrum obce

Nově připravované akce:

Úprava pozemků po demolicích,

Část zájmového území podél silnice

Rekultivace Starého odvalu

V roce 2005 zpracování PD na cílové dosypání a dotvarování dosud využívané části odvalu s ohledem na ukončení provozu býv. závodu stavební úřad OÚ Doubrava vydal územní rozhodnutí.

Kalové nádrže

Při hranici s k. ú. Karviná-Doly se nacházejí kalové nádrže Ekologické řešení bylo nalezeno formou vytěžení nádrží pomocí tzv. hydrotěžby.

Na výše uvedených nádržích v současné době probíhá a nadále bude pokračovat zmíněná hydrotěžba. Tyto práce nejsou zdrojem znečištění, kdy těžba probíhá sacími bagry pod hladinou vody, což vyžaduje při tomto procesu sloupec vody minimálně 0,5 m. Měření prachových a hlukových emisí při těžbě a dopravě kalů budou prováděna v součinnosti s obcí a budou přijímána účinná opatření k odstranění zjištěných nedostatků.

Zpracováno doplnění hlukové studie a zároveň zpracována rozptylová studie již s ohledem na plánovanou likvidaci lokality Doubrava a dobývání ohradníků těchto jam, zvýšená pozornost bude této problematice věnována při zpracování následné dokumentace EIA – přípravy na proces v současné době již začínají.

5.2 Důlní škody

V průběhu celého období budou průběžně řešeny důlní škody fyzických i právnických osob tak, jak budou poškozenými ve smyslu Horního zákona nárokovány.

Princip vypořádání důlních škod dosud uplatňovaný zůstává nezměněn. Prioritou zůstává vypořádání DŠ v předstihu. [redacted] vynakládá značné finanční prostředky na preventivně - zajišťovací opatření objektů. Veškeré práce jsou prováděny dle závěrů znaleckých posudků a projektové dokumentace, které hradí [redacted]. Běžné důlní škody jsou řešeny průběžně dle návrhů v pracovním pořádku.

6. Zásady projednávání hornické činnosti [redacted] na území obce Doubrava

Zastupitelstvo obce Doubrava souhlasí s předloženým programem hornické činnosti do roku 2016, resp. do vydobytí zásob, obsaženým v bodě 3.1 této dohody. Pro dobývání porubů, které jsou předmětem této dohody, pověřuje vypracováním stanoviska výbor pro rozvoj obce a životní prostředí k projednání v zastupitelstvu obce.

K žádosti o stanovisko dle § 18 zákona č. 61/1988 Sb., v platném znění, k žádosti o povolení hornické činnosti obdržel obec Doubrava od [redacted] odborný báňský posudek. Po prostudování zmíněných podkladů vydá zastupitelstvo obce stanovisko k projednávání hornické činnosti.

[redacted] bude provádět vyhodnocení průběhu asanačně rekultivačních prací a bude podávat průběžné zprávy obci Doubrava na schůzích výboru pro rozvoj obce a životní prostředí a zároveň bude seznamovat s připravovanými žádostmi o povolení hornické činnosti.

Tato dohoda je uzavřena dle § 33 zákona č. 44/1988 Sb., v platném znění (Horní zákon) a bude předložena OBÚ při řízení o povolení hornické činnosti.

7. Změny koncepce v hornické činnosti

Poruby, které budou dodatečně zařazeny těžební organizací do výrobního programu nad rámec této dohody, budou předloženy výboru pro rozvoj obce a životní prostředí k vypracování stanoviska a k projednání v zastupitelstvu obce.

Zásadní změny v koncepci hornické činnosti proti schválenému programu dobývání do roku 2016 podléhají rovněž této schvalovací proceduře.

Při časoprostorových změnách v odřubech delších než 12 měsíců bude obci předložena aktualizovaná mapa poklesů a skupin stavenišť.

8. Kontrola plnění dohod a podmínek vyplývajících z řešení střetů zájmů

Plnění Dohody a podmínek k hornické činnosti bude předkládáno výboru pro rozvoj obce a životní prostředí a zastupitelstvu obce v půlročních intervalech. Jednání se zúčastní zástupci [redacted]

9. Řešení střetu zájmů

Průběžnou kontrolou plnění dohody a řešením operativních úkolů z ní vyplývajících, je dle usnesení zastupitelstva obce č. 52/4/2007 pověřen výbor pro rozvoj obce a životní prostředí. Zvláště se zaměřuje na sjednocení záměrů těžby dolu a územního plánu obce, dále pak na řešení střetů zájmů, stanovení konečných cílů jednotlivých akcí a ekonomického zajištění zaházení následků hornické činnosti.

10. Ostatní

S ohledem na předpokládaný vývoj do vydobytí ložiska a podle účelu a druhu stavby bude diferencovaným způsobem uplatňováno ustanovení § 19 horního zákona č. 44/1988 Sb., v platném znění, pro aplikaci "Povolování staveb a zařízení v CHLÚ" s tím, že tato diferenciacce bude reagovat na věcnou podstatu jednotlivých řešených případů. Příslušná organizace v každém případě stanoví podmínky, za kterých se stavba nebo stavební úpravy provedou.

Údržba pozemků

Obec bude provádět údržbu pozemků ve svém vlastnictví na území obce Doubrava. Údržba bude prováděna dle každoročně zpracovaného harmonogramu a mapových podkladů, po projednání ve výboru pro rozvoj obce a životní prostředí a stanovení priorit zvláštního zřetele (). Údržba bude realizována ve vzájemné součinnosti s odborem místního hospodářství a služeb OÚ Doubrava.

11. Strategické zájmy obce ve vazbě na její rozvoj a územní plán

- 11.1. 1x ročně předloží obci mapu skutečných poklesů za posledních 10 let, z níž budou zřejmá území s postupným ukončováním těžby.
- 11.2. Obec bude v návaznosti na postupné uvolňování území po ukončení těžby vytípnovat vhodné pozemky v majetku k dalšímu využití pro rozvoj obce. Možný převod, případně zřízení těchto pozemků, bude připravováno v součinnosti s k projednání ve vedení.
- 11.3. bude v intencích zákona spolupracovat na přípravě nového územního plánu obce na období 2011 – 2020 ().

V Doubravě 10. 5. 2007

V Karviné

10. 05. 2007

