

Smluvní strany:

1) Statutární město České Budějovice, sídlem nám. Přemysla Otakara II. 1/1, České Budějovice, PSČ 370 92, IČO: 00244732, DIČ: CZ00244732, zastoupené JUDr. Ludškou Starkovou, vedoucí majetkového odboru Magistrátu města České Budějovice – na základě plné moci čj. KP-PO/169/2014/EPM/63 ze dne 25. 4. 2014

- jako **povinný z věcného břemene** na straně jedné (dále jen „povinný“)

a

2) Teplárna České Budějovice, a.s., sídlem Novohradská 32, České Budějovice, PSČ 370 01, IČO: 60826835, DIČ: CZ 60826835, zapsaná v obchodním rejstříku vedeném Krajským soudem v Českých Budějovicích, oddíl B, č. vložky 637, zastoupená Ing. Václavem Králem, předsedou představenstva, a Mgr. Martinem Žahourkem, členem představenstva

- jako **oprávněný z věcného břemene** na straně druhé (dále jen „oprávněný“ nebo „Teplárna ČB“)

uzavřely níže uvedeného dne, měsíce a roku v souladu s ustanovením § 76 odst. 7 zákona č. 458/2000 Sb., o podmínkách podnikání a o výkonu státní správy v energetických odvětvích, ve znění pozdějších předpisů (dále též „energetický zákon“) a § 1257 a násl. zákona č. 89/2012 Sb., občanský zákoník, ve znění pozdějších předpisů (dále též „občanský zákoník“), tuto

SMLOUVU O ZŘÍZENÍ VĚCNÉHO BŘEMENE (dále též „smlouva“)

č. 2021/0216/1300

č.sml.: 2021002045 – (114-5/218/21/VB)

o smluvním obsahu jak dále blíže následuje:

I.

1.1 Povinný z věcného břemene je dle svého prohlášení výlučným vlastníkem nemovitých věcí zapsaných v katastru nemovitostí vedeném Katastrálním úřadem pro Jihočeský kraj, KP České Budějovice na LV č. 1, pro kat. území České Budějovice 6, obec České Budějovice, a to pozemku parc. č. 1566, ostatní plocha, ostatní komunikace, o výměře 1350 m², parc. č. 3357/2, ostatní plocha, ostatní komunikace, o výměře 9845 m², parc. č. 3357/5, ostatní plocha, ostatní komunikace, o výměře 3078 m² a 3357/6, ostatní plocha, ostatní komunikace, o výměře 4392 m², (dále též „pozemky“).

1.2 Teplárna ČB je výlučným vlastníkem horkovodního vedení jako součásti soustavy zásobování tepelnou energií a rozvodného tepelného zařízení (dále též „horkovod“), které se nachází na pozemcích uvedených v odst. 1.1 této smlouvy.

1.3 Teplárna ČB je provozovatel rozvodného tepelného zařízení coby součásti soustavy zásobování tepelnou energií na území vymezeném licenci. Rozvod tepelné energie je uskutečňován ve veřejném zájmu. Teplárna ČB má povinnost zajišťovat spolehlivé provozování, obnovu a rozvoj rozvodného tepelného zařízení na území vymezeném licenci, přičemž zřízení tohoto věcného břemene je ze strany Teplárny ČB realizací této povinnosti.

1.4 Předmětem této smlouvy je zřízení a vymezení věcného břemene osobní služebnosti energetického vedení podle ustanovení § 76 odst. 7 energetického zákona nepodléhající úpravě služebnosti inženýrské sítě v občanském zákoníku (dále též jen „věcné břemeno“). Obsah věcného břemene je specifikován v čl. II. této smlouvy. Věcné břemeno se zřizuje k pozemkům v odst. 1.1 této smlouvy uvedeným, ve prospěch oprávněného v rozsahu uvedeném v této smlouvě a vyplývajícím z příslušných ustanovení energetického zákona.

II.

2.1 Teplárna ČB a povinný se dohodli na zřízení věcného břemene spočívajícího v **právu umístění horkovodu** podzemně uloženému na pozemcích parc. č. 1566, 3357/2, 3357/5 a 3357/6, v kat. území České Budějovice 6 a v **právu vstupu a vjezdu** na tyto pozemky **za účelem zajištění jeho provozu, obsluhy, kontroly, údržby, obnovy, výměny, modernizace, oprav a případného odstranění**, když takto vymezené věcné břemeno touto smlouvou zřizuje povinný a zavazuje se z něho vyplývající omezení svého vlastnického práva trpět ve prospěch oprávněného, který práva a povinnosti z něho vyplývající bezvýhradně přijímá.

2.2 Přesný rozsah věcného břemene, na jehož zřízení se smluvní strany dohodly, činí 1533,9 m² a je graficky znázorněn šrafováním v geometrickém plánu č. 4135-143/2020, ze dne 4. 12. 2020, vyhotoveném společností GEONET, s.r.o., sídlem Vrbenská 17, 370 01 České Budějovice, schváleným Katastrálním úřadem pro Jihočeský kraj, KP České Budějovice dne 14. 12. 2020 pod č. PGP-3389/2020-301, který je nedílnou součástí a přílohou č. 1 této smlouvy a dále v geometrickém plánu č. 4236-87/2021, ze dne 10. 9. 2021, taktéž vyhotoveném společností GEONET, s.r.o., sídlem Vrbenská 17, 370 01 České Budějovice, schváleným Katastrálním úřadem pro Jihočeský kraj, KP České Budějovice dne 16. 9. 2021 pod č. PGP-2663/2021-301, který je nedílnou součástí a přílohou č. 2 této smlouvy.

III.

3.1 Věcné břemeno, jak vymezeno touto smlouvou, se ve prospěch oprávněného zřizuje úplatně. Oprávněný je za zřízení věcného břemene povinen uhradit povinnému jednorázově částku stanovenou dle „Zásad projednávání a schvalování smluv o zřízení věcných břemen“ povinného ve výši 160 400,- Kč bez DPH (slovy: jednošedesát tisíc čtyřista korun českých), když rozsah věcného břemene je celkem 1533,9 m². S ohledem na skutečnost, že povinný z věcného břemene je plátcem DPH, bude se k uvedenému ceně účtovat DPH ve výši 21%, celková cena včetně DPH činí **194 084,- Kč**, (slovy: jednošedesát tisíc čtyřista osmdesát čtyři koruny české), a to na základě daňového dokladu – faktury vystavené povinným nejpozději do 30 dnů ode dne doručení vyrozumění Katastrálního úřadu pro Jihočeský kraj, KP České Budějovice o povolení vkladu údajů o právních vztazích založených touto smlouvou o zřízení věcného břemene u nemovitostí v odst. 1.1 této smlouvy uvedených. Splatnost daňového dokladu – faktury bude minimálně 21 dnů. Dnem uskutečnění zdanitelného plnění je den zápisu vkladu práva odpovídajícího věcnému břemenu do katastru nemovitostí. Faktura bude obsahovat číslo této smlouvy oprávněného a povinný ji doručí na: podatelna@teplarna-cb.cz.

IV.

4.1 Povinný bere na vědomí, že horkovod, který bude umístěn na jeho zatížených pozemcích, bude chráněn ochrannými pásmy. Ochranné pásmo slouží k zajištění spolehlivého provozu podzemního vedení horkovodu a k ochraně života, zdraví a majetku osob.

4.2 Oprávněný si bude při výkonu svých práv plynoucích z věcného břemene počínat tak, aby nepoškozoval majetek ve vlastnictví povinného.

4.3 Oprávněný bude v prostoru pozemků, k nimž se věcné břemeno váže, provádět drobné úpravy a opravy, jakož i běžnou údržbu, a to na svůj náklad. Rozsáhlejší úpravy a opravy bude oprávněný provádět jen s předchozím souhlasem povinného.

4.4 Povinný je povinen strpět výkon práva oprávněného vyplývající z této smlouvy a energetického zákona a zdržet se veškeré činnosti, co vede k ohrožení horkovodu a omezení výkonu tohoto práva oprávněného.

4.5 Smluvní strany berou na vědomí, že se změnou vlastníka pozemků přecházejí i práva a povinnosti vyplývající z věcného břemene na nabyvatele pozemků.

4.6 Věcné břemeno zřízené touto smlouvou se sjednává jako časově neomezené. Věcné břemeno zřízené touto smlouvou zaniká v případech stanovených zákonem.

V.

5.1 Věcné břemeno vzniká zápisem do katastru nemovitostí, vedeného Katastrálním úřadem pro Jihočeský kraj se sídlem v Českých Budějovicích, s účinky k okamžiku, kdy bude návrh na vklad práv touto smlouvou založených doručen katastrálnímu úřadu. Do té doby jsou smluvní strany svými smluvními projevy vázány. Bude-li návrh na zápis vkladu věcného břemene zřizovaného touto smlouvou katastrálním úřadem zamítnut, smlouva se od počátku ruší a smluvní strany jsou povinny vrátit si poskytnutá plnění.

VI.

6.1 Návrh na zahájení řízení o povolení vkladu práva odpovídajícího věcnému břemenu zřizovanému touto smlouvou do katastru nemovitostí bude podán oprávněným. Správní poplatek za návrh na zahájení řízení katastrálnímu úřadu uhradí oprávněný.

VII.

7.1 Smlouva nabývá účinnosti a platnosti okamžikem jejího uzavření. Pro případ, že tato smlouva není uzavírána za přítomnosti obou smluvních stran, platí, že smlouva nebude uzavřena, pokud ji povinný či oprávněný podepíše s jakoukoliv změnou či odchylkou, byť nepodstatnou, nebo dodatkem, ledaže druhá smluvní strana takovou změnu či odchylku nebo dodatek následně schválí.

7.2 Veškeré změny či doplňky této smlouvy mohou být činěny pouze po dohodě smluvních stran, a to formou písemných dodatků.

7.3 Smluvní strany po dohodě souhlasí s tím, že úplné znění této smlouvy včetně všech jejích příloh a dalších součástí může být bez omezení zveřejněno na oficiálních webových stránkách města České Budějovice (www.c-budejovice.cz). Oprávněný bere dále na vědomí, že Povinný je povinen či oprávněn tuto smlouvu, jakož i jiné skutečnosti z ní nebo z jejího naplňování vyplývající, uveřejnit či poskytnout třetím osobám, pokud takový postup vyplývá z jiných právních předpisů. Pro účely uveřejňování či poskytování dle předchozích vět smluvní strany současně shodně prohlašují, že žádnou část této smlouvy nepovažují za své obchodní tajemství bránící jejímu uveřejnění či poskytnutí. Ujednání dle tohoto odstavce se vztahují i na všechny případné dodatky k této smlouvě, jejichž prostřednictvím je tato smlouva měněna či ukončována.

7.4 Tato smlouva je sepsána ve 4 stejnopisech s platností originálu, přičemž strana povinná obdrží 2 vyhotovení, strana oprávněná obdrží 1 vyhotovení a 1 vyhotovení je určeno pro potřeby zápisu do katastru nemovitostí.

7.5 Smluvní strany prohlašují, že tuto smlouvu uzavřely svobodně, vážně a prosty tísně nebo rozrušení, přičemž ve vzájemném plnění poskytnutém podle této smlouvy nespátřují hrubý nepoměr. Dále potvrzují, že si tuto smlouvu před jejím podpisem řádně přečetly, jejímu obsahu porozuměly a na důkaz shody o její formě i obsahu připojují své podpisy. Smluvní strany prohlašují, že smlouva představuje úplnou dohodu o veškerých jejích náležitostech a neexistují náležitosti, které by smluvní strany neujednaly.

7.6 Tato smlouva je uzavřena na základě smlouvy o budoucí smlouvě o zřízení věcného břemene – osobní služebnosti energetického vedení č. 2018000091-(114-7/18/18/VB), č. TČB 2018/0038/1400, ze dne 26. 2. 2018, která byla uzavřena mezi smluvními stranami v souladu s **usnesením Rady města České Budějovice č. 1544/2017 ze dne 13. 11. 2017**.

7.7 Teplárna České Budějovice, a.s. může v některých případech a na základě svého oprávněného zájmu pro účely přípravy, uzavření a plnění Smlouvy, vnitřní evidence a kontroly, ochrany právních nároků a provozních potřeb zpracovávat osobní údaje poskytnuté jí druhou smluvní stranou. Pokud ke zpracování osobních údajů druhé smluvní strany, příp. jejích zástupců/ zaměstnanců dojde (pouze v relevantních případech, nikoli vždy), je toto zpracování prováděno vždy v souladu s platnými právními předpisy, když podrobné informace, konkrétní zásady a podmínky zpracování osobních údajů společností Teplárna České Budějovice, a.s. jsou dostupné na adrese <http://www.teplarna-cb.cz/o-spolecnosti/ochrana-osobnich-udaju/>. Podpisem této Smlouvy zástupce druhé smluvní strany potvrzuje,

že se seznámil s informacemi o zpracování osobních údajů, a to včetně práv, které druhé smluvní straně a jejím zástupců náleží.

VIII.

- 8.1 Příloha č. 1: Geometrický plán č. 4135-143/2020, ze dne 4. 12. 2020
Příloha č. 2: Geometrický plán č. 4236-87/2021, ze dne 10. 9. 2021

Sepsáno v Českých Budějovicích dne 03 -12- 2021

Podpisy smluvních stran:

20 -12- 2021


Statutární město České Budějovice



JUDr. Lud'ka Starková
vedoucí majetkového odboru
Magistrátu města České Budějovice



Teplárna České Budějovice, a.s.



Ing. Václav Král
Předseda představenstva



Mgr. Martin Zahourek
Člen představenstva




VÝKAZ DOSAVADNIHO A NOVÉHO STAVU ÚDAJŮ KATASTRU NEMOVITOSTÍ

Dosavadní stav				Nový stav													
Označení pozemku parc. číslem	Výměra parcely		Druh pozemku Způsob využití	Označení pozemku parc. číslem	Výměra parcely		Druh pozemku Způsob využití	Typ stavby Způsob využití	Způsob určení i výměr	Porovnání se stavem evidence právních vztahů							
	ha	m ²			ha	m ²				Díl přechází z pozemku označeného v katastru nemovitostí	dřívější poz. evidenci	Číslo listu vlastnictví	Výměra dílu		Označení dílu		
												ha	m ²				
3357/5											3357/5			1			
3357/2											3357/2			1			
1566											1566			1			
3357/6											3357/6			1			
756											756			4335			

Druh věcného břemene: - přístup k zařízení za účelem údržby, oprav a případné rekonstrukce

Oprávněný: - dle smlouvy

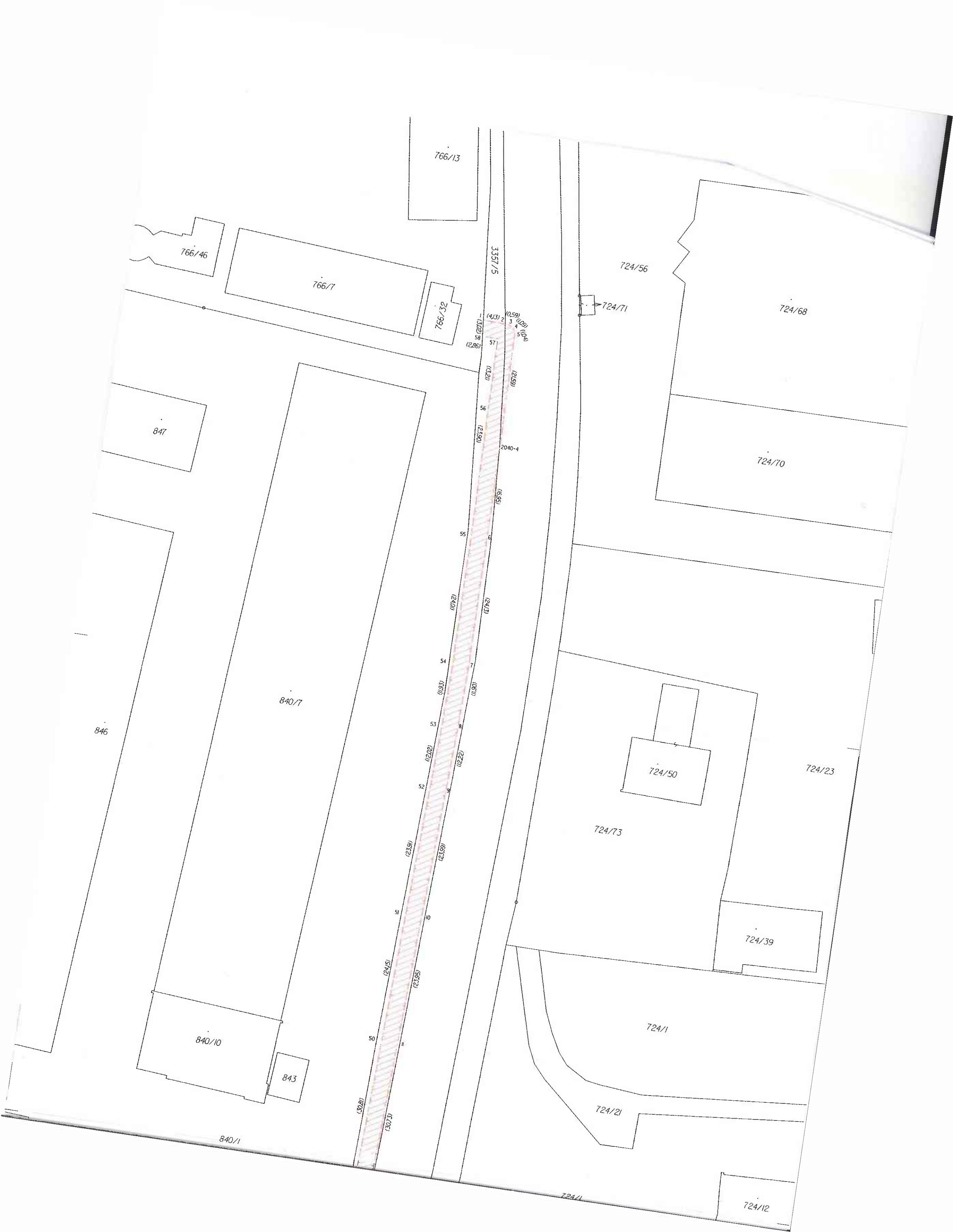
<p>GEOMETRICKÝ PLÁN pro <i>vymezení rozsahu věcného břemene k části pozemku</i></p>	<p>Geometrický plán ověřil úředně oprávněný zeměměřický inženýr:</p>	<p>Stejnopis ověřil úředně oprávněný zeměměřický inženýr:</p>
	<p>Jméno, příjmení Ing. Anna Richterová</p>	<p>Jméno, příjmení Ing. Anna Richterová</p>
	<p>Číslo položkyseznamu úředně oprávněných zeměměřických inženýrů 2261/2005</p>	<p>Číslo položkyseznamu úředně oprávněných zeměměřických inženýrů 2261/2005</p>
	<p>Dne: 4.12.2020 Číslo: 143/2020</p>	<p>Dne: 15.12.2020 Číslo: 171/2020</p>
<p>Vyhotovitel: GEONET, s.r.o Vrbenská 17 370 01 České Budějovice</p>	<p>Náležitosti a přesnosti odpovídá právním předpisům.</p>	<p>Tento stejnopis odpovídá geometrickému plánu v elektronické podobě uloženému v dokumentaci katastrálního úřadu</p>
<p>Číslo plánu: 4135 - 143/2020</p>	<p>Katastrální úřad souhlasí s očištěváním parcel.</p>	<p>Ověření stejnopisu geometrického plánu v listinné podobě.</p>
<p>Okres: České Budějovice</p>	<p>KÚ pro Jihočeský kraj KP České Budějovice Ing. Drahomíra Vondrášková PGP-3389/2020-301 2020.12.14 09:40:31 CET</p>	
<p>Obec: České Budějovice</p>		
<p>Kat. území: České Budějovice 6</p>		
<p>Mapový list: DKM</p>		
<p>Dosavadním vlastníkům pozemků byla poskytnuta možnost seznámit se v terénu s průběhem navrhovaných nových hranic, které byly označeny předepsaným způsobem.</p>		

SEZNAM SOUŘADNIC S-JTSK

=====

Souřadnice pro zápis do KN

Bod	Y	X	Kv.	Popis
13660001	755011.69	1167324.10	3	věcné břemeno
20400004	755001.08	1167115.83	3	věcné břemeno
20400049	755008.00	1167326.34	3	věcné břemeno
1	755007.50	1167092.64	3	věcné břemeno
2	755003.37	1167092.74	3	věcné břemeno
3	755002.78	1167092.75	3	věcné břemeno
4	755001.85	1167093.31	3	věcné břemeno
5	755001.38	1167094.24	3	věcné břemeno
6	755000.97	1167132.78	3	věcné břemeno
7	755000.90	1167156.91	3	věcné břemeno
8	755001.26	1167168.80	3	věcné břemeno
9	755001.77	1167181.01	3	věcné břemeno
10	755002.81	1167204.98	3	věcné břemeno
11	755003.87	1167228.91	3	věcné břemeno
12	755005.22	1167259.61	3	věcné břemeno
13	755006.13	1167276.93	3	věcné břemeno
14	755007.38	1167300.80	3	věcné břemeno
15	755010.48	1167381.30	3	věcné břemeno
16	755000.00	1167381.29	3	věcné břemeno
17	754996.12	1167381.29	3	věcné břemeno
18	754992.49	1167381.28	3	věcné břemeno
19	754992.62	1167379.39	3	věcné břemeno
20	754992.53	1167377.58	3	věcné břemeno
21	754990.70	1167377.17	3	věcné břemeno
22	754971.92	1167376.15	3	věcné břemeno
23	754971.76	1167379.14	3	věcné břemeno
24	754989.57	1167380.12	3	věcné břemeno
25	754989.29	1167384.28	3	věcné břemeno
26	754995.67	1167384.28	3	věcné břemeno
27	755000.14	1167384.29	3	věcné břemeno
28	755010.61	1167384.30	3	věcné břemeno
29	755010.71	1167386.66	3	věcné břemeno
30	755012.39	1167387.38	3	věcné břemeno
31	755013.91	1167387.35	3	věcné břemeno
32	755018.15	1167387.27	3	věcné břemeno
33	755018.28	1167392.66	3	věcné břemeno
34	755014.13	1167392.81	3	věcné břemeno
35	755012.38	1167392.87	3	věcné břemeno
36	755011.00	1167393.50	3	věcné břemeno
37	755011.43	1167407.51	3	věcné břemeno
38	755014.47	1167407.45	3	věcné břemeno
39	755014.24	1167395.81	3	věcné břemeno
40	755019.84	1167395.60	3	věcné břemeno
41	755020.82	1167395.08	3	věcné břemeno
42	755021.31	1167394.05	3	věcné břemeno
43	755021.11	1167385.65	3	věcné břemeno
44	755020.28	1167384.51	3	věcné břemeno
45	755018.03	1167384.28	3	věcné břemeno
46	755013.80	1167384.35	3	věcné břemeno
47	755010.39	1167301.01	3	věcné břemeno
48	755009.13	1167276.77	3	věcné břemeno
49	755008.22	1167259.56	3	věcné břemeno
50	755006.86	1167228.78	3	věcné břemeno
51	755005.80	1167204.65	3	věcné břemeno
52	755004.77	1167180.76	3	věcné břemeno
53	755004.25	1167168.75	3	věcné břemeno
54	755003.90	1167156.83	3	věcné břemeno
55	755003.97	1167132.82	3	věcné břemeno
56	755004.25	1167108.92	3	věcné břemeno
57	755004.36	1167095.71	3	věcné břemeno
58	755007.22	1167095.65	3	věcné břemeno



766/13

766/46

766/7

766/32

847

846

840/7

840/10

843

840/1

3357/5

(4.13) 2
(3.02) 3
(2.86) 4
(0.59) 5
(1.03) 6
(1.04) 7

51
(13.20)
(21.90)

56
(23.90)

2040-4

55
(16.95)

6
(24.13)

54
(11.93)

7
(10.91)

53
(12.02)

8
(12.22)

52
(23.91)

9
(23.90)

51
(24.15)

6
(21.95)

50
(18.03)

11
(30.73)

724/56

724/71

724/68

724/70

724/50

724/23

724/73

724/39

724/1

724/21

724/12

724/1

VÝKAZ DOSAVADNÍHO A NOVEHO STAVU ÚDAJŮ KATASTRU NEMOVITOSTÍ

Dosavadní stav				Nový stav											
Označení pozemku parc. číslem	Výměra parcely		Druh pozemku Způsob využití	Označení pozemku parc. číslem	Výměra parcely		Druh pozemku Způsob využití	Typ stavby	Zpús. určen í výměr	Porovnání se stavem evidence právních vztahů					
	ha	m ²			ha	m ²				Díl přechází z pozemku označeného v		Číslo listu vlastnictví	Výměra dílu		Označe ní dílu
			katastru nemovitosti				dřívější poz. evidenci	ha		m ²					
3357/5										3357/5		1			
1574/2										1574/2		1588			
1574/1										1574/1		2750			
3357/2										3357/2		1			
3357/6										3357/6		1			
1612/1										1612/1		1190			
1582/1										1582/1		2750			
1567/1										1567/1		1588			

Druh věcného břemene: - přístup k zařízení za účelem údržby, oprav a případné rekonstrukce

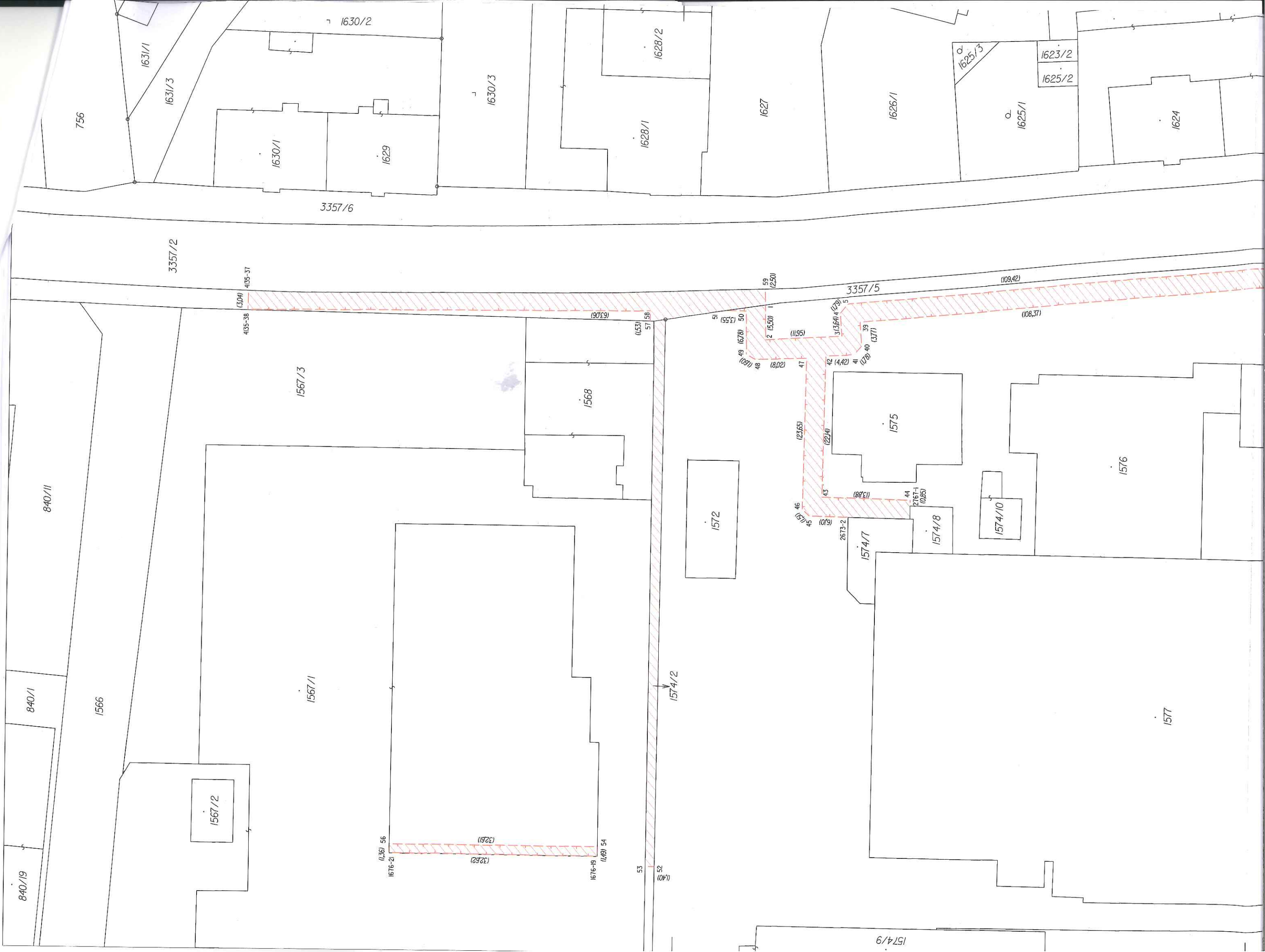
Oprávněný: - dle smlouvy

<p>GEOMETRICKÝ PLÁN pro <i>vymezení rozsahu věcného břemene k části pozemku</i></p>	Geometrický plán ověřil úředně oprávněný zeměměřický inženýr:	Stejnopis ověřil úředně oprávněný zeměměřický inženýr:
	Jméno, příjmení Ing. Anna Richterová	Jméno, příjmení Ing. Anna Richterová
	Číslo položkyseznamu úředně oprávněných zeměměřických inženýrů 2261/2005	Číslo položkyseznamu úředně oprávněných zeměměřických inženýrů 2261/2005
	Dne: 10.9.2021 Číslo: 87/2021	Dne: 20.9.2021 Číslo: 100/2021
Náležitosti a přesnosti odpovídá právním předpisům.		Tento stejnopis odpovídá geometrickému plánu v elektronické podobě uloženému v dokumentaci katastrálního úřadu
Vyhotovitel: GEONET, s.r.o Vrbenská 17 370 01 České Budějovice	Katastrální úřad souhlasí s očíslováním parcel.	Ověření stejnopisu geometrického plánu v listinné podobě.
Číslo plánu: 4236 - 87/2021	KÚ pro Jihočeský kraj KP České Budějovice Ing. Drahomíra Vondrášková PGP-2663/2021-301 2021.09.16 14:17:41 CEST	
Okres: České Budějovice		
Obec: České Budějovice		
Kat. území: České Budějovice 6		
Mapový list: Č. Budějovice 2-3/42, 1-3/33		
Dosavadním vlastníkům pozemků byla poskytnuta možnost seznámit se v terénu s průběhem navrhovaných nových hranic, které byly označeny předepsaným způsobem.		

SEZNAM SOUŘADNIC S-JTSK

Souřadnice pro zápis do KN

Bod	Y	X	Kv.	Popis
16760019	755099.52	1167463.25	3	věcné břemeno
16760021	755099.29	1167430.63	3	věcné břemeno
26730002	755046.03	1167501.97	3	věcné břemeno
27670001	755044.10	1167511.70	3	věcné břemeno
41350037	755011.43	1167407.51	3	věcné břemeno
41350038	755014.47	1167407.45	3	věcné břemeno
1	755012.83	1167488.61	3	věcné břemeno
2	755018.33	1167488.70	3	věcné břemeno
3	755017.67	1167500.63	3	věcné břemeno
4	755014.04	1167500.37	3	věcné břemeno
5	755012.65	1167501.49	3	věcné břemeno
6	755002.06	1167610.40	3	věcné břemeno
7	755001.31	1167610.35	3	věcné břemeno
8	754998.93	1167610.20	3	věcné břemeno
9	754988.34	1167609.51	3	věcné břemeno
10	754980.66	1167609.01	3	věcné břemeno
11	754978.65	1167608.88	3	věcné břemeno
12	754978.40	1167611.87	3	věcné břemeno
13	754980.41	1167612.00	3	věcné břemeno
14	754988.07	1167612.51	3	věcné břemeno
15	754998.64	1167613.21	3	věcné břemeno
16	754992.65	1167675.30	3	věcné břemeno
17	754994.95	1167675.54	3	věcné břemeno
18	754995.84	1167675.64	3	věcné břemeno
19	754996.73	1167666.13	3	věcné břemeno
20	755000.10	1167666.30	3	věcné břemeno
21	754999.00	1167688.56	3	věcné břemeno
22	754999.40	1167689.65	3	věcné břemeno
23	755000.54	1167690.40	3	věcné břemeno
24	755024.67	1167691.11	3	věcné břemeno
25	755024.67	1167693.06	3	věcné břemeno
26	755027.67	1167693.14	3	věcné břemeno
27	755027.66	1167689.19	3	věcné břemeno
28	755026.11	1167688.15	3	věcné břemeno
29	755002.06	1167687.44	3	věcné břemeno
30	755003.12	1167665.95	3	věcné břemeno
31	755003.17	1167663.46	3	věcné břemeno
32	754997.26	1167663.15	3	věcné břemeno
33	754997.09	1167662.28	3	věcné břemeno
34	754997.28	1167660.16	3	věcné břemeno
35	755001.63	1167613.39	3	věcné břemeno
36	755002.61	1167613.42	3	věcné břemeno
37	755004.24	1167612.94	3	věcné břemeno
38	755004.98	1167611.34	3	věcné břemeno
39	755015.47	1167503.48	3	věcné břemeno
40	755019.23	1167503.75	3	věcné břemeno
41	755020.58	1167502.59	3	věcné břemeno
42	755020.79	1167498.17	3	věcné břemeno
43	755042.93	1167497.82	3	věcné břemeno
44	755043.25	1167511.70	3	věcné břemeno
45	755045.89	1167495.87	3	věcné břemeno
46	755044.84	1167494.79	3	věcné břemeno
47	755021.19	1167495.16	3	věcné břemeno
48	755021.42	1167487.14	3	věcné břemeno
49	755020.65	1167485.74	3	věcné břemeno
50	755013.87	1167485.63	3	věcné břemeno
51	755013.86	1167482.08	3	věcné břemeno
52	755101.06	1167472.19	3	věcné břemeno
53	755101.05	1167470.79	3	věcné břemeno
54	755098.03	1167463.25	3	věcné břemeno
56	755097.93	1167430.64	3	věcné břemeno
57	755015.58	1167470.51	3	věcné břemeno
58	755014.05	1167470.51	3	věcné břemeno
59	755010.33	1167488.57	3	věcné břemeno



756

1631/1

1631/3

1630/1

1629

1630/3

1628/1

1628/2

1627

1626/1

1625/1

1625/3

1623/2

1625/2

1624

3357/6

3357/2

4135-38

4135-37

1567/3

1568

1575

1576

1572

1574/10

1574/8

1574/7

1574/2

1577

1566

840/1

840/11

840/19

1567/2

1567/1

1574/9

1676-19

1676-21

1676-56

1676-54

1676-58

1676-59

1676-50

1676-49

1676-48

1676-47

1676-46

1676-45

1676-44

1676-43

1676-42

1676-41

1676-40

1676-39

1676-38

1676-37

1676-36

1676-35

1676-34

1676-33

1676-32

1676-31

1676-30

1676-29

1676-28

1676-27

1676-26

1676-25

1676-24

1676-23

1676-22

1676-21

1676-20

1676-19

1676-18

1676-17

1676-16

1676-15

1676-14

1676-13

1676-12

1676-11

1676-10

1676-9

1676-8

1676-7

1676-6

1676-5

1676-4

1676-3

1676-2

1676-1

3357/5

1195

1195

1195

1195

1195

1195

1195

1195

1195

1195

1195

1195

1195

1195

1195

1195

1195

1195

1195

1195

1195

1195

1195

1195

1575

1576

1572

1574/10

1574/8

1574/7

1574/2

1577

1566

840/1

840/11

840/19

1567/2

1567/1

1574/9

1676-19

1676-21

1676-56

1676-54

1676-58

1676-59

1676-50

1676-49

1676-48

1676-47

1676-46

1676-45

1676-44

1676-43

1676-42

1676-41

1676-40

1676-39

1676-38

1676-37

1676-36

1676-35

1676-34

1676-33

1676-32

1676-31

1676-30

1676-29

1676-28

1676-27

1676-26

1676-25

1676-24

1676-23

1676-22

1676-21

1676-20

1676-19

1676-18

1676-17

1676-16

1676-15

1676-14

1676-13

1676-12

1676-11

1676-10

1676-9

1676-8

1676-7

1676-6

1676-5

1676-4

1676-3

1676-2

1676-1

1676-0

1676-0

1676-0

1676-0

1676-0

1676-0

1676-0

1676-0

1676-0

1676-0

1676-0

1676-0

1676-0

1676-0

1676-0

1676-0

1676-0

1676-0

1676-0

1676-0

1676-0

1676-0

1676-0

1676-0

1676-0

1676-0

1676-0

1676-0

1676-0

1676-0

1676-0

1676-0

1676-0

1676-0

1676-0

1676-0

1676-0

1676-0

1676-0

1676-0

1676-0

1676-0

1676-0

1676-0

1676-0

1676-0

1676-0

1676-0

1676-0

1676-0

1676-0

1676-0

1676-0

1676-0

1676-0

1676-0

1676-0

1676-0

1676-0

1676-0

1676-0

1676-0

1676-0

1676-0

1676-0

1676-0

1676-0

1676-0

1676-0

1676-0

1676-0

1676-0

1676-0

1676-0

1676-0

1676-0

1676-0

1676-0

1676-0

1676-0

1676-0

1676-0

1676-0

1676-0

1676-0

1676-0

1676-0

1676-0

1676-0

1676-0

1676-0

1676-0

1676-0

1676-0

1676-0

1676-0

1676-0



1577

1576

1579

1574/11

1574/1

1574/3

1574/6

1582/5

1582/1

1593/3

1593/4

1593/2

1593/1

1593/5

1594

1591/2

1592/2

1624

1623/1

1613

1612/1

1605/1

1605/2

1612/5

1604

1600

1599

1596

38 (0,75) (2,38)
37 (0,75) (2,38)
36 (0,75) (2,38)
35 (0,75) (2,38)
34 (0,75) (2,38)
33 (0,75) (2,38)
32 (0,75) (2,38)
31 (0,75) (2,38)
30 (0,75) (2,38)
29 (0,75) (2,38)
28 (0,75) (2,38)
27 (0,75) (2,38)
26 (0,75) (2,38)
25 (0,75) (2,38)
24 (0,75) (2,38)
23 (0,75) (2,38)
22 (0,75) (2,38)
21 (0,75) (2,38)
20 (0,75) (2,38)
19 (0,75) (2,38)
18 (0,75) (2,38)
17 (0,75) (2,38)
16 (0,75) (2,38)
15 (0,75) (2,38)
14 (0,75) (2,38)
13 (0,75) (2,38)
12 (0,75) (2,38)
11 (0,75) (2,38)
10 (0,75) (2,38)
9 (0,75) (2,38)
8 (0,75) (2,38)
7 (0,75) (2,38)
6 (0,75) (2,38)
5 (0,75) (2,38)
4 (0,75) (2,38)
3 (0,75) (2,38)
2 (0,75) (2,38)
1 (0,75) (2,38)