

Příloha č. 1

VYMEZENÍ PŘEDMĚTU PROVOZOVÁNÍ

Příloha č. 1 Vymezení předmětu provozování (Majetku):

Část 1.1 – Situace kanalizace (pouze v elektronickém formátu)

Část 1.2 – Specifikace Kanalizací dle majetkové a provozní evidence (ZoVaK)

Část 1.3 – Soupis pozemků a staveb k pronájmu zapsaných do katastru nemovitostí

Část 1.4 – Body Převzetí

Příloha č. 1

VYMEZENÍ PŘEDMĚTU NÁJMU

Část 1.1

SITUACE KANALIZACE (pouze v elektronickém formátu)

Příloha č. 1

VYMEZENÍ PŘEDMĚTU NÁJMU

Část 1.2

SPECIFIKACE KANALIZACÍ DLE MAJETKOVÉ A PROVOZNÍ EVIDENCE (ZoVaK)

**Smlouva o provozování kanalizace pro veřejnou potřebu
statutární město Havířov – Technické služby Havířov a.s.
Příloha č. 1 – VYMEZENÍ PŘEDMĚTU PROVOZOVÁNÍ**

KANALIZAČNÍ STOKA: 8108-628905-00297488-3/1 - Havířov, Dolní Datyně - kanalizace E

Druh stavby: stoková síť

VLASTNÍK KANALIZACE			
Název:	Statutární město Havířov	Forma:	právnícká osoba
ICO, příp. datum narození:	00297488	Telefon:	596803111
Adresa:	Svomosti 86/2 73601 Havířov	E-mail:	podatelna@umha.cz
		Web:	
ZÁKLADNÍ ÚDAJE - ÚDAJE O POLOZE			
Lokalizace stokové sítě:			
Název přísl. obce:	Havířov	Kód ZÚJ:	555088
Název části obce:	Dolní Datyně	Kód části obce:	02890
Název KÚ:	Dolní Datyně	Kód KÚ:	628905
Kanalizační stoka odkanalizuje 1 katastrální území: 628905 Dolní Datyně			
Příslušnost kanalizační stoky k systému kanalizace:			samostatný
VYPOUŠTĚNÍ ODPADNÍCH VOD BEZ ČIŠTĚNÍ NEBO NAPOJENÍ NA ČOV			
Typ vypouštění: napojení stokové sítě na ČOV			
ICME ČOV:	8108-628905-00297488-4/2	Název ČOV:	Havířov, Dolní Datyně - ČO
IC vypouštění OV z ČOV:	629664	Č.j.povolení k vypouštění OV:	OZP/89586/2011-11
Název KÚ:	Dolní Datyně	Platnost povolení:	23.03.2021
Kód:	628905		
OBYVATELSTVO			
Počet osob s trvalým pobytem v připojených obcích nebo jejich částech:			498
Počet připojených osob na stokovou síť - odvedeno na ČOV:			102
Počet připojených osob stokovou sítí na volné výusti:			0
TECHNICKÉ ÚDAJE			
Celková délka:	1.188 km	Učelové zařazení stokové sítě:	
z toho v akt.roce obnoveno:	0.000 km	Jednotná:	ne
do DN 300 mm:	1.188 km	Oddílná splašková:	ano
od DN 301 mm do 500 mm:	0.000 km	Oddílná srážková:	ne
od DN 501 mm do 800 mm:	0.000 km	Druh stokové sítě:	
větší než 800 mm:	0.000 km	Gravitační:	ano
Kamenina:	0.000 km	Tlaková:	ne
Beton:	0.000 km	Podtlaková:	ne
Plasty:	1.188 km		
Jiné:	0.000 km		
Objekty na stokové síti:			
Počet kanalizačních přípojek:		35	
Počet dešťových nádrží:		0	
Počet odlehčovacích komor:		0	
Počet čerpacích stanic:		0	
Celkový objem dešťových nádrží:		0 m3	
EKONOMICKÉ ÚDAJE			
Hodnota uvedeného majetku (objektů) v reprodukční pořizovací ceně:			10038.600 tis.Kč
POVOLENÍ K PROVOZOVÁNÍ VYDANÉ NA PŘEDMĚTNÝ MAJETEK			
Vydané krajským úřadem: Moravskoslezský		Číslo jednací: MSK 26463/2016	ze dne: 02.03.2016
POZNÁMKA			

Smlouva o provozování kanalizace pro veřejnou potřebu
statutární město Havířov – Technické služby Havířov a.s.
Příloha č. 1 – VYMEZENÍ PŘEDMĚTU PROVOZOVÁNÍ

KANALIZAČNÍ STOKA: 8108-628905-00297488-3/2 - Havířov, Dolní Datyně - kanalizace AI

Druh stavby: stoková síť

VLASTNÍK KANALIZACE			
Název:	Statutární město Havířov		Forma: právnická osoba
ICO, příp. datum narození:	00297488		Telefon: 596803111
Adresa:	Svornosti 86/2		E-mail: podatelna@umha.cz
	73601 Havířov		Web:
ZÁKLADNÍ ÚDAJE - ÚDAJE O POLOZE			
Lokalizace stokové sítě:			
Název přísl. obce:	Havířov	Kód ZÚJ:	555088
Název části obce:	Dolní Datyně	Kód části obce:	02890
Název KÚ:	Dolní Datyně	Kód KÚ:	628905
Kanalizační stoka odkanalizuje 1 katastrální území:			
628905 Dolní Datyně			
Příslušnost kanalizační stoky k systému kanalizace:			samostatný
VYPOUŠTĚNÍ ODPADNÍCH VOD BEZ ČIŠTĚNÍ NEBO NAPOJENÍ NA ČOV			
Typ vypouštění: napojení stokové sítě na ČOV			
ICME ČOV:	8108-628905-00297488-4/1	Název ČOV:	Havířov, Dolní Datyně - ČO
IC vypouštění OV z ČOV:	629663	C.j.povolení k vypouštění OV:	OŽP/89586/2011-11
Název KÚ:	Dolní Datyně		Kód: 628905
		Platnost povolení:	23.03.2021
OBYVATELSTVO			
Počet osob s trvalým pobytem v připojených obcích nebo jejich částech:			190
Počet připojených osob na stokovou síť - odvedeno na ČOV:			172
Počet připojených osob stokovou sítí na volné výusti:			0
TECHNICKÉ ÚDAJE			
Celková délka:	1.204 km	Účelové zařazení stokové sítě:	
z toho v akt.roce obnoveno:	0.000 km	Jednotná:	ano
do DN 300 mm:	1.204 km	Oddílná splašková:	ano
od DN 301 mm do 500 mm:	0.000 km	Oddílná srážková:	ne
od DN 501 mm do 800 mm:	0.000 km	Druh stokové sítě:	
větší než 800 mm:	0.000 km	Gravitační:	ano
Kamenina:	0.000 km	Tlaková:	ne
Beton:	0.000 km	Podtlaková:	ne
Plasty:	1.204 km		
Jiné:	0.000 km		
Objekty na stokové síti:			
		Počet kanalizačních přípojek:	58
		Počet dešťových nádrží:	0
		Počet odlehčovacích komor:	0
		Počet čerpacích stanic:	1
		Celkový objem dešťových nádrží:	0 m3
EKONOMICKÉ ÚDAJE			
Hodnota uvedeného majetku (objektů) v reprodukční pořizovací ceně:			10674.709 tis.Kč
POVOLENÍ K PROVOZOVÁNÍ VYDANÉ NA PŘEDMĚTNÝ MAJETEK			
Vydané krajským úřadem: Moravskoslezský		Číslo jednací: MSK 26463/2016	ze dne: 02.03.2016
POZNÁMKA			

Smlouva o provozování kanalizace pro veřejnou potřebu
statutární město Havířov – Technické služby Havířov a.s.
Příloha č. 1 – VYMEZENÍ PŘEDMĚTU PROVOZOVÁNÍ

KANALIZAČNÍ STOKA: 8108-628905-00297488-3/3 - Havířov, Dolní Datyně - kanalizace AII,B,C,D

Druh stavby: stoková síť

VLASTNÍK KANALIZACE			
Název:	Statutární město Havířov	Forma:	právnícká osoba
IČO, příp. datum narození:	00297488	Telefon:	596803111
Adresa:	Svomosti 86/2	E-mail:	podatelna@umha.cz
	73601 Havířov	Web:	
ZÁKLADNÍ ÚDAJE - ÚDAJE O POLOZE			
Lokalizace stokové sítě:			
Název přísl. obce:	Havířov	Kód ZUJ:	555088
Název části obce:	Dolní Datyně	Kód části obce:	02890
Název KÚ:	Dolní Datyně	Kód KÚ:	628905
Kanalizační stoka odkanalizuje 1 katastrální území:			
628905 Dolní Datyně			
Příslušnost kanalizační stoky k systému kanalizace:			samostatný
VYPOUŠTĚNÍ ODPADNÍCH VOD BEZ ČIŠTĚNÍ NEBO NAPOJENÍ NA ČOV			
Typ vypouštění: napojení stokové sítě na ČOV			
IČME ČOV:	8108-628905-00297488-4/1	Název ČOV:	Havířov, Dolní Datyně - ČO
IČ vypouštění OV z ČOV:	629663	Č.j.povolení k vypouštění OV:	OŽP/89586/2011-11
		Název KÚ:	Dolní Datyně
		Kód:	628905
			Platnost povolení: 23.03.2021
OBYVATELSTVO			
Počet osob s trvalým pobytem v připojených obcích nebo jejich částech:			600
Počet připojených osob na stokovou síť - odvedeno na ČOV:			475
Počet připojených osob stokovou sítí na volné výusti:			0
TECHNICKÉ ÚDAJE			
Celková délka:	9.380 km	Účelové zařazení stokové sítě:	
Z toho v akt.roce obnoveno:	0.000 km	Jednotná:	ne
do DN 300 mm:	9.338 km	Oddílná splašková:	ano
od DN 301 mm do 500 mm:	0.042 km	Oddílná srážková:	ne
od DN 501 mm do 800 mm:	0.000 km	Druh stokové sítě:	
větší než 800 mm:	0.000 km	Gravitační:	ano
Kamenina:	0.180 km	Tlaková:	ano
Beton:	0.000 km	Podtlaková:	ne
Plasty:	9.200 km		
Jiné:	0.000 km		
Objekty na stokové síti:			
Počet kanalizačních přípojek:			191
Počet dešťových nádrží:			0
Počet odlehčovacích komor:			0
Počet čerpacích stanic:			2
Celkový objem dešťových nádrží:			0 m3
EKONOMICKÉ ÚDAJE			
Hodnota uvedeného majetku (objektů) v reprodukční pořizovací ceně:			79067.146 tis.Kč
POVOLENÍ K PROVOZOVÁNÍ VYDANÉ NA PŘEDMĚTNÝ MAJETEK			
Vydané krajským úřadem: Moravskoslezský		Číslo jednací: MSK 26463/2016	ze dne: 02.03.2016
POZNÁMKA			

Smlouva o provozování kanalizace pro veřejnou potřebu
statutární město Havířov – Technické služby Havířov a.s.
Příloha č. 1 – VYMEZENÍ PŘEDMĚTU PROVOZOVÁNÍ

ČISTÍRNA ODPADNÍCH VOD: 8108-628905-00297488-4/1 - Havířov, Dolní Datyně - ČOV 1

Druh stavby: čistírna odpadních vod

VLASTNÍK ČISTÍRNY ODPADNÍCH VOD			
Název:	Statutární město Havířov	Forma:	právnícká osoba
ICO, příp. datum narození:	00297488	Telefon:	596803111
Adresa:	Svomosti 86/2	E-mail:	podatelna@umha.cz
	73601 Havířov	Web:	
ZÁKLADNÍ ÚDAJE - ÚDAJE O POLOZE			
Lokalizace stavby:		Lokalizace konce příváděcí stoky do ČOV:	
Název přísl. obce:	Havířov	Kód ZÚJ:	555088
Název části obce:	Dolní Datyně	Kód části obce:	02890
Název KÚ:	Dolní Datyně	Kód KÚ:	628905
Čistírna určena pro 1 katastrální území:		Souřadnice X, Y:	
628905 Dolní Datyně		49.768 18.413	
Příslušnost čistírny odpadních vod k systému kanalizace:			samostatný
VYPOUŠTĚNÍ VYČIŠTĚNÝCH ODPADNÍCH VOD DO VODNÍHO RECIPIENTU			
Název:	Dolní Datyně	IC vypouštění odpadních vod:	629663
Č.j.povolení k vypouštění OV:	OŽP/89586/2011-11	Platnost povolení k vypouštění OV do:	23.03.2021
OBYVATELSTVO			
Počet osob s trvalým pobytem v přípoj.obcích nebo jejich částech odkanalizov.na ČOV:			750
Počet osob připojených na ČOV:			647
Počet ekvivalentních obyvatel připojených na ČOV:			412
TECHNICKÉ ÚDAJE			
Projektované parametry:		Stupeň čištění odpadní vody:	
Projektovaná kapacita Qd (m3/den):	145.200	Mechanický (bez dalšího stupně):	ano
Projektovaná kapacita BSK5 (kg/den):	52.800	Mechanicko-biologický	ano
Projektovaná kapacita EO:	880.000	Dočištění	ne
		Další funkce čištění odpadní vody:	
		Eliminace dusíku	ano
		Eliminace fosforu	ne
		Kalové hospodářství:	
		Stabilizace kalu:	aerobní
		Odvodnění kalu:	gravitační
		Úprava kalu:	
		Plynové hospodářství:	
EKONOMICKÉ ÚDAJE			
Hodnota uvedeného majetku (objektů) v reprodukční pořizovací ceně:			12303.424 tis. Kč
POVOLENÍ K PROVOZOVÁNÍ VYDANÉ NA PŘEDMĚTNÝ MAJETEK			
Vydané krajským úřadem: Moravskoslezský		Číslo jednací: MSK 26463/2016	ze dne: 02.03.2016
POZNÁMKA			

Smlouva o provozování kanalizace pro veřejnou potřebu
statutární město Havířov – Technické služby Havířov a.s.
Příloha č. 1 – VYMEZENÍ PŘEDMĚTU PROVOZOVÁNÍ

ČISTÍRNA ODPADNÍCH VOD: 8108-628905-00297488-4/2 - Havířov, Dolní Datyně - ČOV 2

Druh stavby: čistírna odpadních vod

VLASTNÍK ČISTÍRNY ODPADNÍCH VOD			
Název:	Statutární město Havířov	Forma:	právnícká osoba
ICO, příp. datum narození:	00297488	Telefon:	596803111
Adresa:	Svomosti 86/2	E-mail:	podatelna@umha.cz
	73601 Havířov	Web:	
ZÁKLADNÍ ÚDAJE - ÚDAJE O POLOZE			
Lokalizace stavby:		Lokalizace konce přiváděcí stoky do ČOV:	
Název přísl. obce:	Havířov	Kód ZUJ:	555088
Název části obce:	Dolní Datyně	Souřadnice X, Y:	49.774 18.402
Název KÚ:	Dolní Datyně	Kód části obce:	02890
		Kód KÚ:	628905
Čistírna určena pro 1 katastrální území:			
628905 Dolní Datyně			
Příslušnost čistírny odpadních vod k systému kanalizace:			samostatný
VYPOUŠTĚNÍ VYČIŠTĚNÝCH ODPADNÍCH VOD DO VODNÍHO RECIPIENTU			
Název:	Venclůvka	IC vypouštění odpadních vod:	629664
Č.j.povolení k vypouštění OV:	OŽP89586/Krz/2010	Platnost povolení k vypouštění OV do:	23.3.2021
OBYVATELSTVO			
Počet osob s trvalým pobytem v přípoj.obcích nebo jejich částech odkanalizov.na ČOV:			498
Počet osob připojených na ČOV:			102
Počet ekvivalentních obyvatel připojených na ČOV:			44
TECHNICKÉ ÚDAJE			
Projektované parametry:		Stupeň čištění odpadní vody:	
Projektovaná kapacita Qd (m3/den):	21.600	Mechanický (bez dalšího stupně):	ano
Projektovaná kapacita BSK5 (kg/den):	7.200	Mechanicko-biologický	ano
Projektovaná kapacita EO:	120.000	Dočištění	ne
		Další funkce čištění odpadní vody:	
		Eliminace dusíku	ano
		Eliminace fosforu	ne
		Kalové hospodářství:	
		Stabilizace kalu:	aerobní
		Odvodnění kalu:	gravitační
		Úprava kalu:	
		Plynové hospodářství:	
EKONOMICKE ÚDAJE			
Hodnota uvedeného majetku (objektů) v reprodukční pořizovací ceně:			1474.250 tis. Kč
POVOLENÍ K PROVOZOVÁNÍ VYDANÉ NA PŘEDMĚTNÝ MAJETEK			
Vydané krajským úřadem: Moravskoslezský	Číslo jednací: MSK 26463/2016	ze dne: 02.03.2016	
POZNÁMKA			

Smlouva o provozování kanalizace pro veřejnou potřebu
statutární město Havířov – Technické služby Havířov a.s.
Příloha č. 1 – VYMEZENÍ PŘEDMĚTU PROVOZOVÁNÍ

KANALIZAČNÍ STOKA: 8108-637696-00297488-3/1 - Havířov - Kanalizace B

Druh stavby: stoková síť

VLASTNÍK KANALIZACE			
Název:	Statutární město Havířov	Forma:	právnícká osoba
IČO, příp. datum narození:	00297488	Telefon:	596803111
Adresa:	Svornosti 86/2	E-mail:	podatelna@umha.cz
	73601 Havířov	Web:	
ZÁKLADNÍ ÚDAJE - ÚDAJE O POLOZE			
Lokalizace stokové sítě:			
Název přísl. obce:	Havířov	Kód ZUJ:	555088
Název části obce:	Bludovice	Kód části obce:	03769
Název KÚ:	Bludovice	Kód KÚ:	637696
Kanalizační stoka odkanalizuje 5 katastrálních území:			
637696 Bludovice	644404 Horní Suchá	637742 Prostřední Suchá	637777 Dolní Suchá
			637556 Havířov-město
Příslušnost kanalizační stoky k systému kanalizace:			skupinový
VYPOUŠTĚNÍ ODPADNÍCH VOD BEZ ČIŠTĚNÍ NEBO NAPOJENÍ NA ČOV			
Typ vypouštění: napojení stokové sítě na ČOV			
IČME ČOV:	8119-762342-45193665-4/1	Název ČOV:	ČOV Šenov
		Název KÚ:	Šenov u Ostravy
		Kód:	762342
IČ vypouštění OV z ČOV:	627349	Č.j.povolení k vypouštění OV:	MSK/44437/2018
		Platnost povolení:	30.04.2022
OBYVATELSTVO			
Počet osob s trvalým pobytem v připojených obcích nebo jejich částech:			20984
Počet připojených osob na stokovou síť - odvedeno na ČOV:			1072
Počet připojených osob stokovou sítí na volné výusti:			0
TECHNICKÉ ÚDAJE			
Celková délka:	13.670 km	Účelové zařazení stokové sítě:	
z toho v akt.roce obnoveno:	0.000 km	Jednotná:	ne
do DN 300 mm:	8.096 km	Oddílná splašková:	ano
od DN 301 mm do 500 mm:	1.812 km	Oddílná srážková:	ne
od DN 501 mm do 800 mm:	3.762 km	Druh stokové sítě:	
větší než 800 mm:	0.000 km	Gravitační:	ano
Kamenina:	0.000 km	Tlaková:	ano
Beton:	0.000 km	Podtlaková:	ne
Plasty:	13.670 km	Objekty na stokové síti:	
Jiné:	0.000 km	Počet kanalizačních přípojek:	339
		Počet dešťových nádrží:	0
		Počet odlehčovacích komor:	0
		Počet čerpacích stanic:	3
		Celkový objem dešťových nádrží:	0 m3
EKONOMICKÉ ÚDAJE			
Hodnota uvedeného majetku (objektů) v reprodukční pořizovací ceně:			143216.693 tis.Kč
POVOLENÍ K PROVOZOVÁNÍ VYDANÉ NA PŘEDMĚTNÝ MAJETEK			
Vydané krajským úřadem: Moravskoslezský		Císlo jednací: MSK 26463/2016	ze dne: 02.03.2016
POZNÁMKA			

**Smlouva o provozování kanalizace pro veřejnou potřebu
statutární město Havířov – Technické služby Havířov a.s.
Příloha č. 1 – VYMEZENÍ PŘEDMĚTU PROVOZOVÁNÍ**

KANALIZAČNÍ STOKA: 8108-637696-00297488-3/2 - Havířov - Bludovice

Druh stavby: stoková síť

VLASTNÍK KANALIZACE			
Název:	Statutární město Havířov	Forma:	právnícká osoba
ICO, příp. datum narození:	00297488	Telefon:	596803111
Adresa:	Svomosti 86/2	E-mail:	podatelna@umha.cz
	73601 Havířov	Web:	
ZÁKLADNÍ ÚDAJE - ÚDAJE O POLOZE			
Lokalizace stokové sítě:			
Název přísl. obce:	Havířov	Kód ZÚJ:	555088
Název části obce:	Bludovice	Kód části obce:	03769
Název KU:	Bludovice	Kód KU:	637696
Kanalizační stoka odkanalizuje 1 katastrální území:			
637696 Bludovice			
Příslušnost kanalizační stoky k systému kanalizace:			místní
VYPOUŠTĚNÍ ODPADNÍCH VOD BEZ ČIŠTĚNÍ NEBO NAPOJENÍ NA ČOV			
Typ vypouštění: napojení stokové sítě na ČOV			
ICME ČOV:	8119-762342-45193665-4/1	Název ČOV:	ČOV Šenov
IC vypouštění OV z ČOV:	627349	C.j.povolení k vypouštění OV:	MSK/44437/2018
Název KU:	Šenov u Ostravy	Platnost povolení:	30.04.2022
Kód:	762342		
OBYVATELSTVO			
Počet osob s trvalým pobytem v připojených obcích nebo jejich částech:			2666
Počet připojených osob na stokovou síť - odvedeno na ČOV:			648
Počet připojených osob stokovou sítí na volné výusti:			0
TECHNICKÉ ÚDAJE			
Celková délka:	7.810 km	Účelové zařazení stokové sítě:	Objekty na stokové síti:
z toho v akt.roce obnoveno:	0.000 km	Jednotná:	ne
do DN 300 mm:	7.810 km	Oddílná splašková:	ano
od DN 301 mm do 500 mm:	0.000 km	Oddílná srážková:	ne
od DN 501 mm do 800 mm:	0.000 km	Druh stokové sítě:	
větší než 800 mm:	0.000 km	Gravitační:	ano
Kamenina:	0.000 km	Tlaková:	ano
Beton:	0.000 km	Podtlaková:	ne
Plasty:	7.810 km		
Jiné:	0.000 km		
Počet kanalizačních přípojek:			186
Počet dešťových nádrží:			0
Počet odlehčovacích komor:			0
Počet čerpacích stanic:			4
Celkový objem dešťových nádrží:			0 m3
EKONOMICKÉ ÚDAJE			
Hodnota uvedeného majetku (objektů) v reprodukční pořizovací ceně:			62231.361 tis.Kč
POVOLENÍ K PROVOZOVÁNÍ VYDANÉ NA PŘEDMĚTNÝ MAJETEK			
Vydané krajským úřadem: Moravskoslezský		Číslo jednací: MSK 26463/2016	ze dne: 02.03.2016
POZNÁMKA			

Smlouva o provozování kanalizace pro veřejnou potřebu
statutární město Havířov – Technické služby Havířov a.s.
Příloha č. 1 – VYMEZENÍ PŘEDMĚTU PROVOZOVÁNÍ

KANALIZAČNÍ STOKA: 8108-637696-00297488-3/3 - Havířov - U Stružníku, Bludovice

Druh stavby: stoková síť

VLASTNÍK KANALIZACE			
Název:	Statutární město Havířov	Forma:	právnícká osoba
ICO, příp. datum narození:	00297488	Telefon:	596803111
Adresa:	Svornosti 86/2	E-mail:	podatelna@umha.cz
	73601 Havířov	Web:	
ZÁKLADNÍ ÚDAJE - ÚDAJE O POLOZE			
Lokalizace stokové sítě:			
Název přísl. obce:	Havířov	Kód ZÚJ:	555088
Název části obce:	Bludovice	Kód části obce:	03769
Název KU:	Bludovice	Kód KU:	637696
Kanalizační stoka odkanalizuje 1 katastrální území:			
637696 Bludovice			
Příslušnost kanalizační stoky k systému kanalizace:			skupinový
VYPOUŠTĚNÍ ODPADNÍCH VOD BEZ ČIŠTĚNÍ NEBO NAPOJENÍ NA ČOV			
Typ vypouštění: napojení stokové sítě na ČOV			
ICME ČOV:	8119-762342-45193665-4/1	Název ČOV:	ČOV Šenov
IC vypouštění OV z ČOV:	627349	C.j.povolení k vypouštění OV:	MSK/44437/2018
		Název KU:	Šenov u Ostravy
		Platnost povolení:	30.04.2022
		Kód:	762342
OBYVATELSTVO			
Počet osob s trvalým pobytem v připojených obcích nebo jejich částech:			2666
Počet připojených osob na stokovou síť - odvedeno na ČOV:			34
Počet připojených osob stokovou sítí na volné výusti:			0
TECHNICKÉ ÚDAJE			
Celková délka:	0.270 km	Účelové zařazení stokové sítě:	Objekty na stokové síti:
z toho v akt.roce obnoveno:	0.000 km	Jednotná:	ne
do DN 300 mm:	0.270 km	Oddílná splašková:	ano
od DN 301 mm do 500 mm:	0.000 km	Oddílná srážková:	ne
od DN 501 mm do 800 mm:	0.000 km	Druh stokové sítě:	
větší než 800 mm:	0.000 km	Gravitační:	ano
Kamenina:	0.000 km	Tlaková:	ne
Beton:	0.000 km	Podtlaková:	ne
Plasty:	0.270 km		
Jiné:	0.000 km		
Počet kanalizačních přípojek:			10
Počet dešťových nádrží:			0
Počet odlehčovacích komor:			0
Počet čerpacích stanic:			0
Celkový objem dešťových nádrží:			0 m3
EKONOMICKÉ ÚDAJE			
Hodnota uvedeného majetku (objektů) v reprodukční pořizovací ceně:			2281.500 tis.Kč
POVOLENÍ K PROVOZOVÁNÍ VYDANÉ NA PŘEDMĚTNÝ MAJETEK			
Vydané krajským úřadem: Moravskoslezský		Číslo jednací: MSK 26463/2016	ze dne: 02.03.2016
POZNÁMKA			

Smlouva o provozování kanalizace pro veřejnou potřebu
statutární město Havířov – Technické služby Havířov a.s.
Příloha č. 1 – VYMEZENÍ PŘEDMĚTU PROVOZOVÁNÍ

KANALIZAČNÍ STOKA: 8108-637696-00297488-3/4 - Havířov - Životice

Druh stavby: stoková síť

VLASTNÍK KANALIZACE			
Název:	Statutární město Havířov	Forma:	právnícká osoba
IČO, příp. datum narození:	00297488	Telefon:	596803111
Adresa:	Svornosti 86/2	E-mail:	podatelna@umha.cz
	73601 Havířov	Web:	
ZÁKLADNÍ ÚDAJE - ÚDAJE O POLOZE			
Lokalizace stokové sítě:			
Název přísl. obce:	Havířov	Kód ZUJ:	555088
Název části obce:	Životice	Kód části obce:	037681
Název KÚ:	Bludovice	Kód KÚ:	637696
Kanalizační stoka odkanalizuje 1 katastrální území:			
637696 Bludovice			
Příslušnost kanalizační stoky k systému kanalizace:			skupinový
VYPOUŠTĚNÍ ODPADNÍCH VOD BEZ ČIŠTĚNÍ NEBO NAPOJENÍ NA ČOV			
Typ vypouštění: napojení stokové sítě na ČOV			
ICME ČOV:	8119-762342-45193665-4/1	Název ČOV:	ČOV Šenov
		Název KÚ:	Šenov u Ostravy
		Kód:	762342
IC vypouštění OV z ČOV:	627349	Č.j.povolení k vypouštění OV:	MSK/44437/2018
		Platnost povolení:	30.04.2022
OBYVATELSTVO			
Počet osob s trvalým pobytem v připojených obcích nebo jejich částech:			1275
Počet připojených osob na stokovou síť - odvedeno na ČOV:			325
Počet připojených osob stokovou sítí na volné výusti:			0
TECHNICKÉ ÚDAJE			
Celková délka:	5.174 km	Účelové zařazení stokové sítě:	
z toho v akt.roce obnoveno:	0.000 km	Jednotná:	ne
do DN 300 mm:	5.174 km	Oddílná splašková:	ano
od DN 301 mm do 500 mm:	0.000 km	Oddílná srážková:	ne
od DN 501 mm do 800 mm:	0.000 km	Druh stokové sítě:	
větší než 800 mm:	0.000 km	Gravitační:	ano
Kamenina:	0.000 km	Tlaková:	ano
Beton:	0.000 km	Podtlaková:	ne
Plasty:	5.174 km	Objekty na stokové síti:	
Jiné:	0.000 km	Počet kanalizačních přípojek:	97
		Počet dešťových nádrží:	0
		Počet odlehčovacích komor:	0
		Počet čerpacích stanic:	3
		Celkový objem dešťových nádrží:	0 m3
EKONOMICKÉ ÚDAJE			
Hodnota uvedeného majetku (objektů) v reprodukční pořizovací ceně:			43143.675 tis.Kč
POVOLENÍ K PROVOZOVÁNÍ VYDANÉ NA PŘEDMĚTNÝ MAJETEK			
Vydané krajským úřadem: Moravskoslezský		Číslo jednací: MSK 26463/2016	ze dne: 02.03.2016
POZNÁMKA			

Smlouva o provozování kanalizace pro veřejnou potřebu
statutární město Havířov – Technické služby Havířov a.s.
Příloha č. 1 – VYMEZENÍ PŘEDMĚTU PROVOZOVÁNÍ

KANALIZAČNÍ STOKA: 8108-637696-00297488-3/5 - Kanalizace Havířov - Bludovice, U Křížů

Druh stavby: stoková síť

VLASTNÍK KANALIZACE			
Název:	Statutární město Havířov	Forma:	právnícká osoba
ICO, příp. datum narození:	00297488	Telefon:	596803111
Adresa:	Svornosti 86/2	E-mail:	podatelna@umha.cz
	73601 Havířov	Web:	
ZÁKLADNÍ ÚDAJE - ÚDAJE O POLOZE			
Lokalizace stokové sítě:			
Název přísl. obce:	Havířov	Kód ZUJ:	555088
Název části obce:	Životice	Kód části obce:	037681
Název KÚ:	Bludovice	Kód KÚ:	637696
Kanalizační stoka odkanalizuje 1 katastrální území:			
637696 Bludovice			
Příslušnost kanalizační stoky k systému kanalizace:			skupinový
VYPOUŠTĚNÍ ODPADNÍCH VOD BEZ ČIŠTĚNÍ NEBO NAPOJENÍ NA ČOV			
Typ vypouštění: napojení stokové sítě na ČOV			
ICME ČOV:	8119-762342-45193665-4/1	Název ČOV:	ČOV Šenov
		Název KÚ:	Šenov u Ostravy
		Kód:	762342
IC vypouštění OV z ČOV:	627349	Č.j.povolení k vypouštění OV:	MSK/44437/2018
		Platnost povolení:	30.04.2022
OBYVATELSTVO			
Počet osob s trvalým pobytem v připojených obcích nebo jejich částech:			1229
Počet připojených osob na stokovou síť - odvedeno na ČOV:			61
Počet připojených osob stokovou sítí na volné výusti:			0
TECHNICKÉ ÚDAJE			
Celková délka:	0.430 km	Účelové zařazení stokové sítě:	
z toho v akt.roce obnoveno:	0.000 km	Jednotná:	ne
do DN 300 mm:	0.430 km	Oddílná splašková:	ano
od DN 301 mm do 500 mm:	0.000 km	Oddílná srážková:	ne
od DN 501 mm do 800 mm:	0.000 km	Druh stokové sítě:	
větší než 800 mm:	0.000 km	Gravitační:	ne
Kamenina:	0.000 km	Tlaková:	ano
Beton:	0.000 km	Podtlaková:	ne
Plasty:	0.430 km		
Jiné:	0.000 km		
Objekty na stokové síti:			
Počet kanalizačních přípojek:			17
Počet dešťových nádrží:			0
Počet odlehčovacích komor:			0
Počet čerpacích stanic:			0
Celkový objem dešťových nádrží:			0 m3
EKONOMICKÉ ÚDAJE			
Hodnota uvedeného majetku (objektů) v reprodukční pořizovací ceně:			3633.500 tis.Kč
POVOLENÍ K PROVOZOVÁNÍ VYDANÉ NA PŘEDMĚTNÝ MAJETEK			
Vydané krajským úřadem: Moravskoslezský		Číslo jednací: MSK 26463/2016	ze dne: 02.03.2016
POZNÁMKA			

Smlouva o provozování kanalizace pro veřejnou potřebu
statutární město Havířov – Technické služby Havířov a.s.
Příloha č. 1 – VYMEZENÍ PŘEDMĚTU PROVOZOVÁNÍ

KANALIZAČNÍ STOKA: 8108-637734-00297488-3/1 - Havířov - Šumbark (E.Destinnové)

Druh stavby: stoková síť

VLASTNÍK KANALIZACE			
Název:	Statutární město Havířov	Forma:	právnícká osoba
ICO, příp. datum narození:	00297488	Telefon:	596803111
Adresa:	Svornosti 86/2	E-mail:	podatelna@umha.cz
	73601 Havířov	Web:	
ZÁKLADNÍ ÚDAJE - ÚDAJE O POLOZE			
Lokalizace stokové sítě:			
Název přísl.obce:	Havířov	Kód ZUJ:	555088
Název části obce:	Šumbark	Kód části obce:	03773
Název KU:	Šumbark	Kód KU:	637734
Kanalizační stoka odkanalizuje 1 katastrální území:			
637734 Šumbark			
Příslušnost kanalizační stoky k systému kanalizace:			skupinový
VYPOUŠTĚNÍ ODPADNÍCH VOD BEZ ČIŠTĚNÍ NEBO NAPOJENÍ NA ČOV			
Typ vypouštění: napojení stokové sítě na ČOV			
ICME ČOV:	8119-762342-45193665-4/1	Název ČOV:	ČOV Šenov
IC vypouštění OV z ČOV:	627349	Č.j.povolení k vypouštění OV:	MSK/44437/2018
Název KU:	Šenov u Ostravy	Platnost povolení:	30.04.2022
Kód:	762342		
OBYVATELSTVO			
Počet osob s trvalým pobytem v připojených obcích nebo jejich částech:			20984
Počet připojených osob na stokovou síť - odvedeno na ČOV:			271
Počet připojených osob stokovou sítí na volné výusti:			0
TECHNICKÉ ÚDAJE			
Celková délka:	0.200 km	Účelové zařazení stokové sítě:	Objekty na stokové síti:
z toho v akt.roce obnoveno:	0.000 km	Jednotná:	ne
do DN 300 mm:	0.200 km	Oddílná splašková:	ano
od DN 301 mm do 500 mm:	0.000 km	Oddílná srážková:	ne
od DN 501 mm do 800 mm:	0.000 km	Druh stokové sítě:	
větší než 800 mm:	0.000 km	Gravitační:	ano
Kamenina:	0.000 km	Tlaková:	ano
Beton:	0.200 km	Podtlaková:	ne
Plasty:	0.000 km		
Jiné:	0.000 km		
EKONOMICKÉ ÚDAJE			
Hodnota uvedeného majetku (objektů) v reprodukční pořizovací ceně:			1932.545 tis.Kč
POVOLENÍ K PROVOZOVÁNÍ VYDANÉ NA PŘEDMĚTNÝ MAJETEK			
Vydané krajským úřadem: Moravskoslezský	Číslo jednací: MSK 26463/2016	ze dne: 02.03.2016	
POZNÁMKA			

Smlouva o provozování kanalizace pro veřejnou potřebu
statutární město Havířov – Technické služby Havířov a.s.
Příloha č. 1 – VYMEZENÍ PŘEDMĚTU PROVOZOVÁNÍ

KANALIZAČNÍ STOKA: 8108-637734-00297488-3/2 - Havířov, Šumbark - kanalizace P3-A, P3-B

Druh stavby: stoková síť

VLASTNÍK KANALIZACE			
Název:	Statutární město Havířov	Forma:	právnícká osoba
ICO, příp. datum narození:	00297488	Telefon:	596803111
Adresa:	Svomosti 86/2	E-mail:	podatelna@umha.cz
	73601 Havířov	Web:	
ZÁKLADNÍ ÚDAJE - ÚDAJE O POLOZE			
Lokalizace stokové sítě:			
Název přísl.obce:	Havířov	Kód ZUJ:	555088
Název části obce:	Šumbark	Kód části obce:	037737
Název KU:	Šumbark	Kód KU:	637734
Kanalizační stoka odkanalizuje 1 katastrální území:			
637734 Šumbark			
Příslušnost kanalizační stoky k systému kanalizace:			skupinový
VYPOUŠTĚNÍ ODPADNÍCH VOD BEZ ČIŠTĚNÍ NEBO NAPOJENÍ NA ČOV			
Typ vypouštění:		napojení stokové sítě na ČOV	
ICME ČOV:	8119-762342-45193665-4/1	Název ČOV:	ČOV Šenov
		Název KU:	Šenov u Ostravy
		Kód:	762342
IC vypouštění OV z ČOV:	627349	Č.j.povolení k vypouštění OV:	MSK/44437/2018
		Platnost povolení:	30.04.2022
OBYVATELSTVO			
Počet osob s trvalým pobytem v připojených obcích nebo jejich částech:			20984
Počet připojených osob na stokovou síť - odvedeno na ČOV:			71
Počet připojených osob stokovou sítí na volné výusti:			0
TECHNICKÉ ÚDAJE			
Celková délka:	0.478 km	Účelové zařazení stokové sítě:	
Z toho v akt.roce obnoveno:	0.000 km	Jednotná:	ne
do DN 300 mm:	0.478 km	Oddílná splašková:	ano
od DN 301 mm do 500 mm:	0.000 km	Oddílná srážková:	ne
od DN 501 mm do 800 mm:	0.000 km	Druh stokové sítě:	
větší než 800 mm:	0.000 km	Gravitační:	ano
Kamenina:	0.000 km	Tlaková:	ne
Beton:	0.000 km	Podtlaková:	ne
Plasty:	0.478 km		
Jiné:	0.000 km		
		Objekty na stokové sítí:	
		Počet kanalizačních přípojek:	24
		Počet dešťových nádrží:	0
		Počet odlehčovacích komor:	0
		Počet čerpacích stanic:	0
		Celkový objem dešťových nádrží:	0 m3
EKONOMICKÉ ÚDAJE			
Hodnota uvedeného majetku (objektů) v reprodukční pořizovací ceně:			4039.100 tis.Kč
POVOLENÍ K PROVOZOVÁNÍ VYDANÉ NA PŘEDMĚTNÝ MAJETEK			
Vydané krajským úřadem: Moravskoslezský		Číslo jednací: MSK 26463/2016	ze dne: 02.03.2016
POZNÁMKA			

**Smlouva o provozování kanalizace pro veřejnou potřebu
statutární město Havířov – Technické služby Havířov a.s.
Příloha č. 1 – VYMEZENÍ PŘEDMĚTU PROVOZOVÁNÍ**

KANALIZAČNÍ STOKA: 8108-637734-00297488-3/3 - Havířov, Šumbark - Kanalizace Jelen EA-1, EA-2, P2-A, P2-A.1, P2-A.2, P2-B, P2-

Druh stavby: stoková síť

VLASTNÍK KANALIZACE			
Název:	Statutární město Havířov	Forma:	právnícká osoba
ICO, příp. datum narození:	00297488	Telefon:	596803111
Adresa:	Svomosti 86/2	E-mail:	podatelna@umha.cz
	73601 Havířov	Web:	
ZÁKLADNÍ ÚDAJE - ÚDAJE O POLOZE			
Lokalizace stokové sítě:			
Název přísl. obce:	Havířov	Kód ZÚJ:	555088
Název části obce:	Šumbark	Kód části obce:	037737
Název KÚ:	Šumbark	Kód KÚ:	637734
Kanalizační stoka odkanalizuje 1 katastrální území:			
637734 Šumbark			
Příslušnost kanalizační stoky k systému kanalizace:			skupinový
VYPOUŠTĚNÍ ODPADNÍCH VOD BEZ ČIŠTĚNÍ NEBO NAPOJENÍ NA ČOV			
Typ vypouštění: napojení stokové sítě na ČOV			
ICME ČOV:	8119-762342-45193665-4/1	Název ČOV:	ČOV Šenov
IC vypouštění OV z ČOV:	762342	Č.j.povolení k vypouštění OV:	MSK/44437/2018
Název KÚ:	Šenov u Ostravy	Kód:	762342
		Platnost povolení:	30.04.2022
OBYVATELSTVO			
Počet osob s trvalým pobytem v připojených obcích nebo jejich částech:			20984
Počet připojených osob na stokovou síť - odvedeno na ČOV:			245
Počet připojených osob stokovou sítí na volné výusti:			0
TECHNICKÉ ÚDAJE			
Celková délka:	1.957 km	Účelové zařazení stokové sítě:	
z toho v akt.roce obnoveno:	0.000 km	Jednotná:	ne
do DN 300 mm:	1.957 km	Oddílná splašková:	ano
od DN 301 mm do 500 mm:	0.000 km	Oddílná srážková:	ne
od DN 501 mm do 800 mm:	0.000 km	Druh stokové sítě:	
větší než 800 mm:	0.000 km	Gravitační:	ano
Kamenina:	0.000 km	Tlaková:	ne
Beton:	0.000 km	Podtlaková:	ne
Plasty:	1.957 km		
Jiné:	0.000 km		
Objekty na stokové síti:			
		Počet kanalizačních přípojek:	70
		Počet dešťových nádrží:	0
		Počet odlehčovacích komor:	0
		Počet čerpacích stanic:	0
		Celkový objem dešťových nádrží:	0 m3
EKONOMICKÉ ÚDAJE			
Hodnota uvedeného majetku (objektů) v reprodukční pořizovací ceně:			15548.632 tis.Kč
POVOLENÍ K PROVOZOVÁNÍ VYDANÉ NA PŘEDMĚTNÝ MAJETEK			
Vydané krajským úřadem: Moravskoslezský		Číslo jednací: MSK 26463/2016	ze dne: 02.03.2016
POZNÁMKA			

Smlouva o provozování kanalizace pro veřejnou potřebu
statutární město Havířov – Technické služby Havířov a.s.
Příloha č. 1 – VYMEZENÍ PŘEDMĚTU PROVOZOVÁNÍ

KANALIZAČNÍ STOKA: 8108-637742-00297488-3/1 - Havířov - Prostřední Suchá

Druh stavby: stoková síť

VLASTNÍK KANALIZACE			
Název:	Statutární město Havířov	Forma:	právnícká osoba
ICO, příp. datum narození:	00297488	Telefon:	596803111
Adresa:	Svomosti 86/2	E-mail:	podatelna@umha.cz
	73601 Havířov	Web:	
ZÁKLADNÍ ÚDAJE - ÚDAJE O POLOZE			
Lokalizace stokové sítě:			
Název přísl. obce:	Havířov	Kód ZUJ:	555088
Název části obce:	Prostřední Suchá	Kód části obce:	03774
Název KÚ:	Prostřední Suchá	Kód KÚ:	637742
Kanalizační stoka odkanalizuje 1 katastrální území:			
637742 Prostřední Suchá			
Příslušnost kanalizační stoky k systému kanalizace:			skupinový
VYPOUŠTĚNÍ ODPADNÍCH VOD BEZ ČIŠTĚNÍ NEBO NAPOJENÍ NA ČOV			
Typ vypouštění: napojení stokové sítě na ČOV			
ICME ČOV:	8119-762342-45193665-4/1	Název ČOV:	ČOV Šenov
IC vypouštění OV z ČOV:	627349	C.j.povolení k vypouštění OV:	MSK/44437/2018
Název KÚ:	Šenov u Ostravy	Platnost povolení:	30.04.2022
Kód:	762342		
OBYVATELSTVO			
Počet osob s trvalým pobytem v připojených obcích nebo jejich částech:			2666
Počet připojených osob na stokovou síť - odvedeno na ČOV:			1080
Počet připojených osob stokovou sítí na volné výusti:			0
TECHNICKÉ ÚDAJE			
Celková délka:	6.320 km	Účelové zařazení stokové sítě:	
z toho v akt.roce obnoveno:	0.000 km	Jednotná:	ne
do DN 300 mm:	6.320 km	Oddílná splašková:	ano
od DN 301 mm do 500 mm:	0.000 km	Oddílná srážková:	ne
od DN 501 mm do 800 mm:	0.000 km	Druh stokové sítě:	
větší než 800 mm:	0.000 km	Gravitační:	ano
Kamenina:	0.000 km	Tlaková:	ano
Beton:	0.000 km	Podtlaková:	ne
Plasty:	6.320 km		
Jiné:	0.000 km		
Objekty na stokové síti:			
Počet kanalizačních přípojek:			235
Počet dešťových nádrží:			0
Počet odlehčovacích komor:			0
Počet čerpacích stanic:			1
Celkový objem dešťových nádrží:			0 m3
EKONOMICKÉ ÚDAJE			
Hodnota uvedeného majetku (objektů) v reprodukční pořizovací ceně:			51944.045 tis.Kč
POVOLENÍ K PROVOZOVÁNÍ VYDANÉ NA PŘEDMĚTNÝ MAJETEK			
Vydané krajským úřadem: Moravskoslezský		Číslo jednací: MSK 26463/2016	ze dne: 02.03.2016
POZNÁMKA			

**Smlouva o provozování kanalizace pro veřejnou potřebu
statutární město Havířov – Technické služby Havířov a.s.
Příloha č. 1 – VYMEZENÍ PŘEDMĚTU PROVOZOVÁNÍ**

KANALIZAČNÍ STOKA: 8108-637742-00297488-3/2 - Havířov - Skleníky

Druh stavby: stoková síť

VLASTNÍK KANALIZACE			
Název:	Statutární město Havířov	Forma:	právnícká osoba
ICO, příp. datum narození:	00297488	Telefon:	596803111
Adresa:	Svornosti 86/2	E-mail:	podatelna@umha.cz
	73601 Havířov	Web:	
ZÁKLADNÍ ÚDAJE - ÚDAJE O POLOZE			
Lokalizace stokové sítě:			
Název přísl. obce:	Havířov	Kód ZUJ:	555088
Název části obce:	Prostřední Suchá	Kód části obce:	03774
Název KU:	Prostřední Suchá	Kód KU:	637742
Kanalizační stoka odkanalizuje 2 katastrální území:			
637742 Prostřední Suchá	637777 Dolní Suchá		
Příslušnost kanalizační stoky k systému kanalizace:			skupinový
VYPOUŠTĚNÍ ODPADNÍCH VOD BEZ ČIŠTĚNÍ NEBO NAPOJENÍ NA ČOV			
Typ vypouštění:	napojení stokové sítě na ČOV		
ICME ČOV:	8119-762342-45193665-4/1	Název ČOV:	ČOV Šenov
IC vypouštění OV z ČOV:	627349	Č.j.povolení k vypouštění OV:	MSK/44437/2018
		Název KU:	Šenov u Ostravy
		Kód:	762342
		Platnost povolení:	30.04.2022
OBYVATELSTVO			
Počet osob s trvalým pobytem v připojených obcích nebo jejich částech:	2666		
Počet připojených osob na stokovou síť - odvedeno na ČOV:	88		
Počet připojených osob stokovou sítí na volné výusti:	0		
TECHNICKÉ ÚDAJE			
Celková délka:	0.960 km	Účelové zařízení stokové sítě:	
z toho v akt.roce obnoveno:	0.000 km	Jednotná:	ne
do DN 300 mm:	0.000 km	Oddílná splašková:	ano
od DN 301 mm do 500 mm:	0.960 km	Oddílná srážková:	ne
od DN 501 mm do 800 mm:	0.000 km	Druh stokové sítě:	
větší než 800 mm:	0.000 km	Gravitační:	ano
Kamenina:	0.000 km	Tlaková:	ne
Beton:	0.000 km	Podtlaková:	ne
Plasty:	0.960 km		
Jiné:	0.000 km		
Objekty na stokové síti:			
		Počet kanalizačních přípojek:	4
		Počet dešťových nádrží:	0
		Počet odlehčovacích komor:	0
		Počet čerpacích stanic:	0
		Celkový objem dešťových nádrží:	0 m3
EKONOMICKE ÚDAJE			
Hodnota uvedeného majetku (objektů) v reprodukční pořizovací ceně:			7137.164 tis.Kč
POVOLENÍ K PROVOZOVÁNÍ VYDANÉ NA PŘEDMĚTNÝ MAJETEK			
Vydané krajským úřadem: Moravskoslezský	Číslo jednací: MSK 26463/2016	ze dne: 02.03.2016	
POZNÁMKA			

Smlouva o provozování kanalizace pro veřejnou potřebu
statutární město Havířov – Technické služby Havířov a.s.
Příloha č. 1 – VYMEZENÍ PŘEDMĚTU PROVOZOVÁNÍ

KANALIZAČNÍ STOKA: 8108-637742-00297488-3/3 - Havířov, Prostřední Suchá - Kanalizace S, S-1, S-2, SD, SD-1

Druh stavby: stoková síť

VLASTNÍK KANALIZACE			
Název:	Statutární město Havířov	Forma:	právnícká osoba
IČO, příp. datum narození:	00297488	Telefon:	596803111
Adresa:	Svomosti 86/2	E-mail:	podatelna@umha.cz
	73601 Havířov	Web:	
ZÁKLADNÍ ÚDAJE - ÚDAJE O POLOZE			
Lokalizace stokové sítě:			
Název přísl.obce:	Havířov	Kód ZUJ:	555088
Název části obce:	Prostřední Suchá	Kód části obce:	037745
Název KÚ:	Prostřední Suchá	Kód KÚ:	637742
Kanalizační stoka odkanalizuje 1 katastrální území:			
637742 Prostřední Suchá			
Příslušnost kanalizační stoky k systému kanalizace:			skupinový
VYPOUŠTĚNÍ ODPADNÍCH VOD BEZ ČIŠTĚNÍ NEBO NAPOJENÍ NA ČOV			
Typ vypouštění: napojení stokové sítě na ČOV			
ICME ČOV:	8119-762342-45193665-4/1	Název ČOV:	ČOV Šenov
		Název KÚ:	Šenov u Ostravy
		Kód:	762342
IC vypouštění OV z ČOV:	627349	Č.j.povolení k vypouštění OV:	MSK/44437/2018
		Platnost povolení:	30.04.2022
OBYVATELSTVO			
Počet osob s trvalým pobytem v připojených obcích nebo jejich částech:			2666
Počet připojených osob na stokovou síť - odvedeno na ČOV:			152
Počet připojených osob stokovou sítí na volné výusti:			0
TECHNICKÉ ÚDAJE			
Celková délka:	0.898 km	Účelové zařazení stokové sítě:	
Z toho v akt.roce obnoveno:	0.000 km	Jednotná:	ne
do DN 300 mm:	0.898 km	Oddílná splašková:	ano
od DN 301 mm do 500 mm:	0.000 km	Oddílná srážková:	ne
od DN 501 mm do 800 mm:	0.000 km	Druh stokové sítě:	
větší než 800 mm:	0.000 km	Gravitační:	ano
Kamenina:	0.000 km	Tlaková:	ne
Beton:	0.000 km	Podtlaková:	ne
Plasty:	0.898 km	Objekty na stokové síti:	
Jiné:	0.000 km	Počet kanalizačních přípojek:	48
		Počet dešťových nádrží:	0
		Počet odlehčovacích komor:	0
		Počet čerpacích stanic:	0
		Celkový objem dešťových nádrží:	0 m3
EKONOMICKÉ ÚDAJE			
Hodnota uvedeného majetku (objektů) v reprodukční pořizovací ceně:			7336.670 tis.Kč
POVOLENÍ K PROVOZOVÁNÍ VYDANÉ NA PŘEDMĚTNÝ MAJETEK			
Vydané krajským úřadem: Moravskoslezský	Číslo jednací: MSK 26463/2016	ze dne: 02.03.2016	
POZNÁMKA			

Smlouva o provozování kanalizace pro veřejnou potřebu
statutární město Havířov – Technické služby Havířov a.s.
Příloha č. 1 – VYMEZENÍ PŘEDMĚTU PROVOZOVÁNÍ

KANALIZAČNÍ STOKA: 8108-637742-00297488-3/4 - Havířov. Prostřední Suchá - Kanalizace A1, P4- A,P4.A.1, P4.A.2,P4.A.3,P4.A.4

Druh stavby: stoková síť

VLASTNÍK KANALIZACE			
Název:	Statutární město Havířov	Forma:	právnícká osoba
IČO, příp. datum narození:	00297488	Telefon:	596803111
Adresa:	Svomosti 86/2	E-mail:	podatelna@umha.cz
	73601 Havířov	Web:	
ZÁKLADNÍ ÚDAJE - ÚDAJE O POLOZE			
Lokalizace stokové sítě:			
Název přísl. obce:	Havířov	Kód ZUJ:	555088
Název části obce:	Prostřední Suchá	Kód části obce:	037745
Název KÚ:	Prostřední Suchá	Kód KÚ:	637742
Kanalizační stoka odkanalizuje 1 katastrální území:			
637742 Prostřední Suchá			
Příslušnost kanalizační stoky k systému kanalizace:			skupinový
VYPOUŠTĚNÍ ODPADNÍCH VOD BEZ ČIŠTĚNÍ NEBO NAPOJENÍ NA ČOV			
Typ vypouštění: napojení stokové sítě na ČOV			
ICME ČOV:	8119-762342-45193665-4/1	Název ČOV:	ČOV Šenov
Název KÚ:	Šenov u Ostravy	Kód:	762342
IC vypouštění OV z ČOV:	627349	Č.j.povolení k vypouštění OV:	MSK/44437/2018
Platnost povolení:		30.04.2022	
OBYVATELSTVO			
Počet osob s trvalým pobytem v připojených obcích nebo jejich částech:			2666
Počet připojených osob na stokovou síť - odvedeno na ČOV:			130
Počet připojených osob stokovou sítí na volné výusti:			0
TECHNICKÉ ÚDAJE			
Celková délka:	1.433 km	Účelové zařazení stokové sítě:	
z toho v akt.roce obnoveno:	0.000 km	Jednotná:	ne
do DN 300 mm:	0.819 km	Oddílná splašková:	ano
od DN 301 mm do 500 mm:	0.614 km	Oddílná srážková:	ne
od DN 501 mm do 800 mm:	0.000 km	Druh stokové sítě:	
větší než 800 mm:	0.000 km	Gravitační:	ano
Kamenina:	0.000 km	Tlaková:	ne
Beton:	0.000 km	Podtlaková:	ne
Plasty:	1.433 km	Objekty na stokové síti:	
Jiné:	0.000 km	Počet kanalizačních přípojek:	44
		Počet dešťových nádrží:	0
		Počet odlehčovacích komor:	0
		Počet čerpacích stanic:	0
		Celkový objem dešťových nádrží:	0 m3
EKONOMICKÉ ÚDAJE			
Hodnota uvedeného majetku (objektů) v reprodukční pořizovací ceně:			4214.920 tis.Kč
POVOLENÍ K PROVOZOVÁNÍ VYDANÉ NA PŘEDMĚTNÝ MAJETEK			
Vydané krajským úřadem: Moravskoslezsky	Číslo jednací: MSK 26463/2016	ze dne: 02.03.2016	
POZNÁMKA			

Smlouva o provozování kanalizace pro veřejnou potřebu
statutární město Havířov – Technické služby Havířov a.s.
Příloha č. 1 – VYMEZENÍ PŘEDMĚTU PROVOZOVÁNÍ

KANALIZAČNÍ STOKA: 8108-637777-00297488-3/1 - Havířov - Dolní Suchá

Druh stavby: stoková síť

VLASTNÍK KANALIZACE			
Název:	Statutární město Havířov	Forma:	právnícká osoba
ICO, příp. datum narození:	00297488	Telefon:	596803111
Adresa:	Svomosti 86/2	E-mail:	podatelna@umha.cz
	73601 Havířov	Web:	
ZÁKLADNÍ ÚDAJE - ÚDAJE O POLOZE			
Lokalizace stokové sítě:			
Název přísl. obce:	Havířov	Kód ZÚJ:	555088
Název části obce:	Dolní Suchá	Kód části obce:	03777
Název KU:	Dolní Suchá	Kód KU:	637777
Kanalizační stoka odkanalizuje 1 katastrální území:			
637777 Dolní Suchá			
Příslušnost kanalizační stoky k systému kanalizace:			skupinový
VYPOUŠTĚNÍ ODPADNÍCH VOD BEZ ČIŠTĚNÍ NEBO NAPOJENÍ NA ČOV			
Typ vypouštění: napojení stokové sítě na ČOV			
ICME ČOV:	8119-762342-45193665-4/1	Název ČOV:	ČOV Šenov
IC vypouštění OV z ČOV:	627349	C.j.povolení k vypouštění OV:	MSK/44437/2018
		Název KU:	Šenov u Ostravy
		Kód:	762342
		Platnost povolení:	30.04.2022
OBYVATELSTVO			
Počet osob s trvalým pobytem v připojených obcích nebo jejich částech:			20984
Počet připojených osob na stokovou síť - odvedeno na ČOV:			1285
Počet připojených osob stokovou sítí na volné výusti:			0
TECHNICKÉ ÚDAJE			
Celková délka:	12.570 km	Účelové zařazení stokové sítě:	
z toho v akt.roce obnoveno:	0.000 km	Jednotná:	ne
do DN 300 mm:	12.570 km	Oddílná splašková:	ano
od DN 301 mm do 500 mm:	0.000 km	Oddílná srážková:	ne
od DN 501 mm do 800 mm:	0.000 km	Druh stokové sítě:	
větší než 800 mm:	0.000 km	Gravitační:	ano
Kamenina:	0.000 km	Tlaková:	ano
Beton:	0.000 km	Podtlaková:	ne
Plasty:	12.570 km		
Jiné:	0.000 km		
Objekty na stokové síti:			
		Počet kanalizačních přípojek:	378
		Počet dešťových nádrží:	0
		Počet odlehčovacích komor:	0
		Počet čerpacích stanic:	3
		Celkový objem dešťových nádrží:	0 m3
EKONOMICKÉ ÚDAJE			
Hodnota uvedeného majetku (objektů) v reprodukční pořizovací ceně:			98701.147 tis.Kč
POVOLENÍ K PROVOZOVÁNÍ VYDANÉ NA PŘEDMĚTNÝ MAJETEK			
Vydané krajským úřadem: Moravskoslezský		Číslo jednací: MSK 26463/2016	ze dne: 02.03.2016
POZNÁMKA			

**Smlouva o provozování kanalizace pro veřejnou potřebu
statutární město Havířov – Technické služby Havířov a.s.
Příloha č. 1 – VYMEZENÍ PŘEDMĚTU PROVOZOVÁNÍ**

KANALIZAČNÍ STOKA: 8108-637777-00297488-3/2 - Havířov - areál Dukla

Druh stavby: stoková síť

VLASTNÍK KANALIZACE			
Název:	Statutární město Havířov	Forma:	právnícká osoba
IČO, příp. datum narození:	00297488	Telefon:	596803111
Adresa:	Svornosti 86/2	E-mail:	podatelna@umha.cz
	73601 Havířov	Web:	
ZÁKLADNÍ ÚDAJE - ÚDAJE O POLOZE			
Lokalizace stokové sítě:			
Název přísl.obce:	Havířov	Kód ZÚJ:	555088
Název části obce:	Dolní Suchá	Kód části obce:	03777
Název KU:	Dolní Suchá	Kód KU:	637777
Kanalizační stoka odkanalizuje 1 katastrální území:			
637777 Dolní Suchá			
Příslušnost kanalizační stoky k systému kanalizace:			skupinový
VYPOUŠTĚNÍ ODPADNÍCH VOD BEZ ČIŠTĚNÍ NEBO NAPOJENÍ NA ČOV			
Typ vypouštění: napojení stokové sítě na ČOV			
ICME ČOV:	8119-762342-45193665-4/1	Název ČOV:	ČOV Senov
Název KU:	Senov u Ostravy	Kód:	762342
IC vypouštění OV z ČOV:	627349	C.j.povolení k vypouštění OV:	MSK/44437/2018
Platnost povolení:	30.04.2022		
OBYVATELSTVO			
Počet osob s trvalým pobytem v připojených obcích nebo jejich částech:	20984		
Počet připojených osob na stokovou síť - odvedeno na ČOV:	668		
Počet připojených osob stokovou sítí na volné výusti:	0		
TECHNICKÉ ÚDAJE			
Celková délka:	1.570 km	Účelové zařazení stokové sítě:	Objekty na stokové síti:
z toho v akt.roce obnoveno:	0.000 km	Jednotná:	ne
do DN 300 mm:	1.570 km	Oddílná splašková:	ano
od DN 301 mm do 500 mm:	0.000 km	Oddílná srážková:	ne
od DN 501 mm do 800 mm:	0.000 km	Druh stokové sítě:	
větší než 800 mm:	0.000 km	Gravitační:	ano
Kamenina:	0.000 km	Tlaková:	ano
Beton:	0.000 km	Podtlaková:	ne
Plasty:	1.570 km		
Jiné:	0.000 km		
EKONOMICKÉ ÚDAJE			
Hodnota uvedeného majetku (objektů) v reprodukční pořizovací ceně:			13661.955 tis.Kč
POVOLENÍ K PROVOZOVÁNÍ VYDANÉ NA PŘEDMĚTNÝ MAJETEK			
Vydané krajským úřadem: Moravskoslezský	Číslo jednací: MSK 26463/2016	ze dne: 02.03.2016	
POZNÁMKA			

Smlouva o provozování kanalizace pro veřejnou potřebu
statutární město Havířov – Technické služby Havířov a.s.
Příloha č. 1 – VYMEZENÍ PŘEDMĚTU PROVOZOVÁNÍ

KANALIZAČNÍ STOKA: 8108-637777-00297488-3/3 - Havířov, Dolní Suchá - Šumbarská

Druh stavby: stoková síť

VLASTNÍK KANALIZACE			
Název:	Statutární město Havířov	Forma:	právnícká osoba
ICO, příp. datum narození:	00297488	Telefon:	596803111
Adresa:	Svornosti 86/2	E-mail:	podatelna@umha.cz
	73601 Havířov	Web:	
ZÁKLADNÍ ÚDAJE - ÚDAJE O POLOZE			
Lokalizace stokové sítě:			
Název přísl. obce:	Havířov	Kód ZÚJ:	555088
Název části obce:	Dolní Suchá	Kód části obce:	03777
Název KÚ:	Dolní Suchá	Kód KÚ:	637777
Kanalizační stoka odkanalizuje 1 katastrální území:			
637777 Dolní Suchá			
Příslušnost kanalizační stoky k systému kanalizace:			skupinový
VYPOUŠTĚNÍ ODPADNÍCH VOD BEZ ČIŠTĚNÍ NEBO NAPOJENÍ NA ČOV			
Typ vypouštění: napojení stokové sítě na ČOV			
ICME ČOV:	8119-762342-45193665-4/1	Název ČOV:	ČOV Šenov
Název KÚ:	Šenov u Ostravy	Kód:	762342
IC vypouštění OV z ČOV:	627349	C.j.povolení k vypouštění OV:	MSK/44437/2018
Platnost povolení:	30.04.2022		
OBYVATELSTVO			
Počet osob s trvalým pobytem v připojených obcích nebo jejich částech:			20984
Počet připojených osob na stokovou síť - odvedeno na ČOV:			34
Počet připojených osob stokovou sítí na volné výusti:			0
TECHNICKÉ ÚDAJE			
Celková délka:	0.141 km	Účelové zařazení stokové sítě:	
z toho v akt.roce obnoveno:	0.000 km	Jednotná:	ne
do DN 300 mm:	0.141 km	Oddílná splašková:	ano
od DN 301 mm do 500 mm:	0.000 km	Oddílná srážková:	ne
od DN 501 mm do 800 mm:	0.000 km	Druh stokové sítě:	
větší než 800 mm:	0.000 km	Gravitační:	ano
Kamenina:	0.000 km	Tlaková:	ne
Beton:	0.000 km	Podtlaková:	ne
Plasty:	0.141 km		
Jiné:	0.000 km		
Objekty na stokové síti:			
		Počet kanalizačních přípojek:	10
		Počet dešťových nádrží:	0
		Počet odlehčovacích komor:	0
		Počet čerpacích stanic:	0
		Celkový objem dešťových nádrží:	0 m3
EKONOMICKÉ ÚDAJE			
Hodnota uvedeného majetku (objektů) v reprodukční pořizovací ceně:			1068.780 tis.Kč
POVOLENÍ K PROVOZOVÁNÍ VYDANÉ NA PŘEDMĚTNÝ MAJETEK			
Vydané krajským úřadem: Moravskoslezský		Číslo jednací: MSK 26463/2016	ze dne: 02.03.2016
POZNÁMKA			

Příloha č. 1

VYMEZENÍ PŘEDMĚTU NÁJMU

Část 1.3

**SOUPIS POZEMKŮ A STAVEB K PRONÁJMU ZAPSANÝCH DO
KATASTRU NEMOVITOSTÍ**

1 KČS OSINKY NA UL. K PŘEHRADĚ

- p.č. 2170/23 v k. ú. Bludovice

Informace o pozemku

Parcelní číslo:	2170/23
Obec:	Havířov [555088]
Katastrální území:	Bludovice [637696]
Číslo LV:	10001
Výměra [m ²]:	659
Typ parcely:	Parcela katastru nemovitostí
Mapový list:	DKM
Určení výměry:	Ze souřadnic v S-JTSK
Způsob využití:	manipulační plocha
Druh pozemku:	ostatní plocha



Sousední parcely

Vlastníci, jiní oprávnění

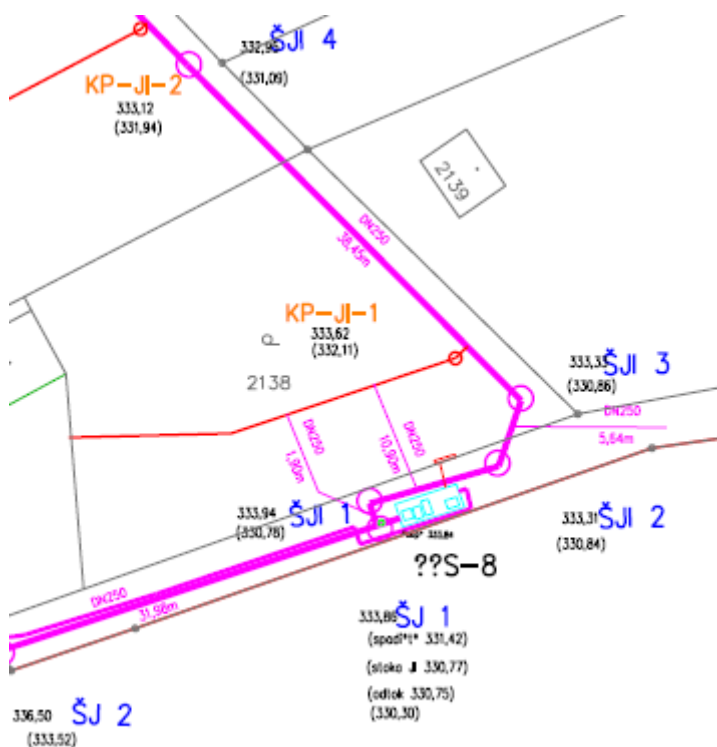
Vlastnické právo

Podíl

Statutární město Havířov, Svornosti 86/2, Město, 73601 Havířov

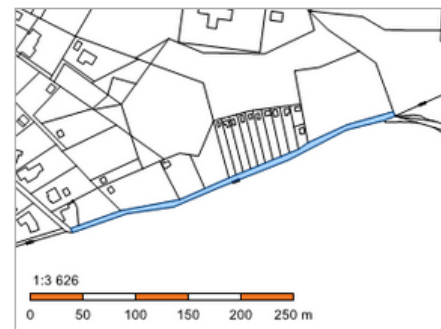
2 KČS OSINY NA UL. NA OSINÁCH – ČS 8

- p.č. 2144 v k. ú. Bludovice



Informace o pozemku

Parcelní číslo:	2144
Obec:	Havířov [555088]
Katastrální území:	Bludovice [637696]
Číslo LV:	10001
Výměra [m ²]:	1620
Typ parcely:	Parcela katastru nemovitostí
Mapový list:	DKM
Určení výměry:	Graficky nebo v digitalizované mapě
Způsob využití:	ostatní komunikace
Druh pozemku:	ostatní plocha



Sousední parcely

Vlastníci, jiní oprávnění

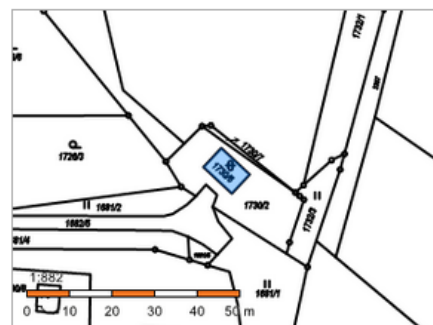
Vlastnické právo	Podíl
Statutární město Havířov, Svornosti 86/2, Město, 73601 Havířov	

3 KČS ZAGUŘÍ NA UL. PROSTŘEDNÍ

- p.č. 1730/6, 1730/2, 1730/7 v k. ú. Bludovice

Informace o pozemku

Parcelní číslo:	1730/6
Obec:	Havířov [555088]
Katastrální území:	Bludovice [637696]
Číslo LV:	10001
Výměra [m ²]:	55
Typ parcely:	Parcela katastru nemovitostí
Mapový list:	DKM
Určení výměry:	Ze souřadnic v S-JTSK
Způsob využití:	neplodná půda
Druh pozemku:	ostatní plocha



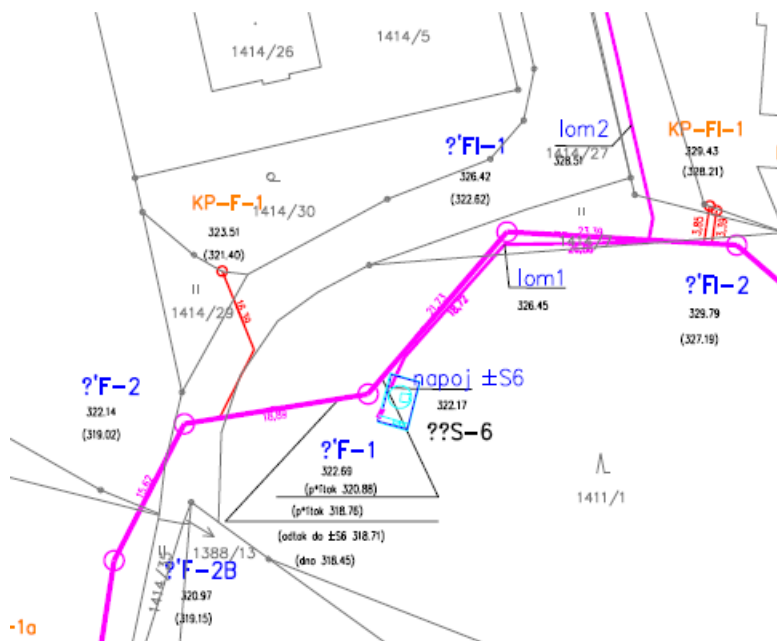
Sousední parcely

Vlastníci, jiní oprávnění

Vlastnické právo	Podíl
Statutární město Havířov, Svornosti 86/2, Město, 73601 Havířov	

4 KČS B 6 NA UL. VĚTRNÁ

- p.č. 1411/1 v k. ú. Bludovice



Informace o pozemku

Parcelní číslo:	1411/1
Obec:	Havířov [555088]
Katastrální území:	Bludovice [637696]
Číslo LV:	10001
Výměra [m ²]:	3226
Typ parcely:	Parcela katastru nemovitostí
Mapový list:	DKM
Určení výměry:	Graficky nebo v digitalizované mapě
Druh pozemku:	lesní pozemek



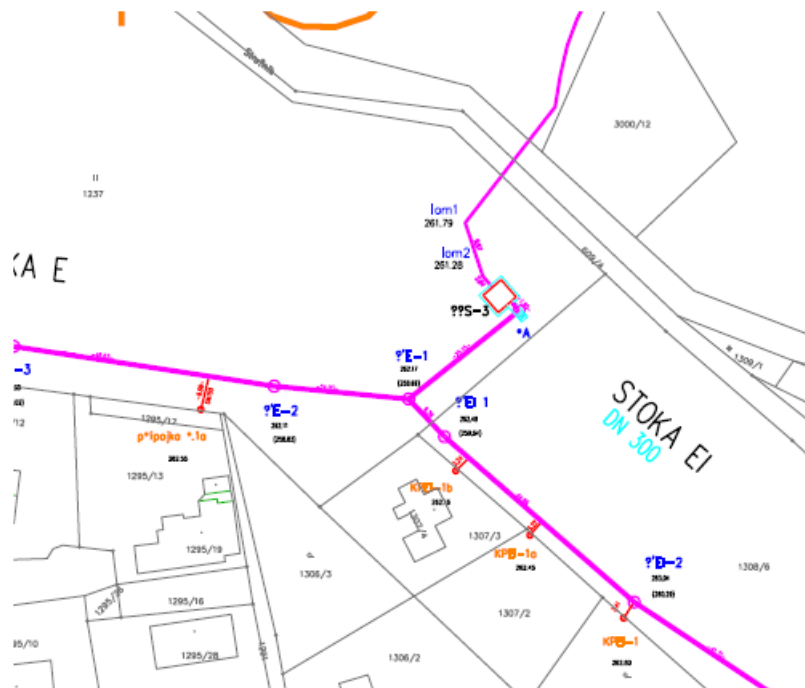
Sousední parcely

Vlastníci, jiní oprávnění

Vlastnické právo	Podíl
Statutární město Havířov, Svornosti 86/2, Město, 73601 Havířov	

5 KČS B3 NA UL. U ZBORŮVKY

- p.č. 1237 v k. ú. Bludovice



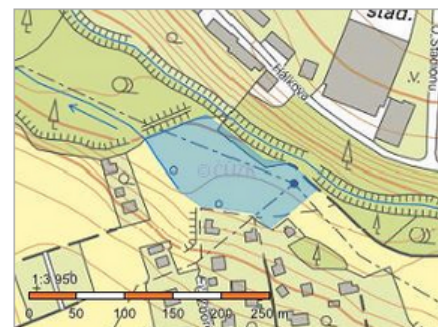
Informace o pozemku

Parcelní číslo:	1237
Obec:	Havířov [555088]
Katastrální území:	Bludovice [637696]
Číslo LV:	10001
Výměra [m ²]:	10705
Typ parcely:	Parcela katastru nemovitostí
Mapový list:	DKM
Určení výměry:	Graficky nebo v digitalizované mapě
Druh pozemku:	trvalý travní porost

Sousední parcely

Vlastníci, jiní oprávnění

Vlastnické právo	Podíl
Statutární město Havířov, Svornosti 86/2, Město, 73601 Havířov	



6 KČS B4 NA UL. SELSKÁ

- p.č. 1205/10 v k. ú. Bludovice

Informace o pozemku

Parcelní číslo:	1205/10
Obec:	Havířov [555088]
Katastrální území:	Bludovice [637696]
Číslo LV:	10001
Výměra [m ²]:	383
Typ parcely:	Parcela katastru nemovitostí
Mapový list:	DKM
Určení výměry:	Graficky nebo v digitalizované mapě
Druh pozemku:	trvalý travní porost



Sousední parcely

Vlastníci, jiní oprávnění

Vlastnické právo	Podíl
Statutární město Havířov, Svornosti 86/2, Město, 73601 Havířov	

7 KČS B1 NA UL. MEZIDOLÍ

- p.č. 659 v k. ú. Bludovice

Informace o pozemku

Parcelní číslo:	659
Obec:	Havířov [555088]
Katastrální území:	Bludovice [637696]
Číslo LV:	10001
Výměra [m ²]:	2055
Typ parcely:	Parcela katastru nemovitostí
Mapový list:	DKM
Určení výměry:	Graficky nebo v digitalizované mapě
Způsob využití:	jiná plocha
Druh pozemku:	ostatní plocha



Sousední parcely

Vlastníci, jiní oprávnění

Vlastnické právo	Podíl
Statutární město Havířov, Svornosti 86/2, Město, 73601 Havířov	

8 KČS DD2 NA UL. ZEMĚDĚLSKÁ

- p.č. 325/3, 325/2 v k. ú. Dolní Datyně

Informace o pozemku

Parcelní číslo:	325/3
Obec:	Havířov [555088]
Katastrální území:	Dolní Datyně [628905]
Číslo LV:	10001
Výměra [m ²]:	73
Typ parcely:	Parcela katastru nemovitostí
Mapový list:	DKM
Určení výměry:	Ze souřadnic v S-JTSK
Způsob využití:	jiná plocha
Druh pozemku:	ostatní plocha



Sousední parcely

Vlastníci, jiní oprávnění

Vlastnické právo	Podíl
Statutární město Havířov, Svornosti 86/2, Město, 73601 Havířov	

9 KČS DD1 NA UL. J.KOTASE

- p.č. 424/26 v k. ú. Dolní Datyně

Informace o pozemku

Parcelní číslo:	424/26
Obec:	Havířov [555088]
Katastrální území:	Dolní Datyně [628905]
Číslo LV:	10001
Výměra [m ²]:	306
Typ parcely:	Parcela katastru nemovitostí
Mapový list:	DKM
Určení výměry:	Ze souřadnic v S-JTSK
Druh pozemku:	orná půda



Sousední parcely

Vlastníci, jiní oprávnění

Vlastnické právo	Podíl
Statutární město Havířov, Svornosti 86/2, Město, 73601 Havířov	

10 KČS DD3 NA UL. NA PĚŠINĚ

- p.č. 76/4 v k. ú. Dolní Datyně

Informace o pozemku

Parcelní číslo:	76/4
Obec:	Havířov [555088]
Katastrální území:	Dolní Datyně [628905]
Číslo LV:	10001
Výměra [m ²]:	1388
Typ parcely:	Parcela katastru nemovitostí
Mapový list:	DKM
Určení výměry:	Ze souřadnic v S-JTSK
Druh pozemku:	trvalý travní porost



Sousední parcely

Vlastníci, jiní oprávnění

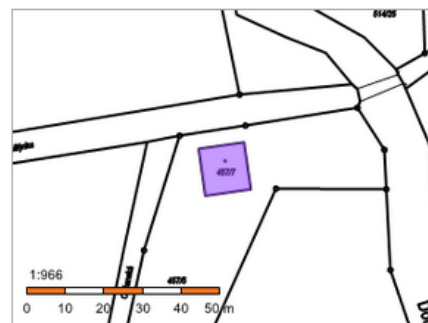
Vlastnické právo	Podíl
Statutární město Havířov, Svornosti 86/2, Město, 73601 Havířov	

11 ČOV 1 NA UL. U MLÝNKU

- p.č. 457/7 v k. ú. Dolní Datyně

Informace o pozemku

Parcelní číslo:	457/7
Obec:	Havířov [555088]
Katastrální území:	Dolní Datyně [628905]
Číslo LV:	10001
Výměra [m ²]:	144
Typ parcely:	Parcela katastru nemovitostí
Mapový list:	DKM
Určení výměry:	Ze souřadnic v S-JTSK
Druh pozemku:	zastavěná plocha a nádvoří



Součástí je stavba

Budova bez čísla popisného nebo evidenčního:	jiná stavba
Stavba stojí na pozemku:	p. č. 457/7

Sousední parcely

Vlastníci, jiní oprávnění

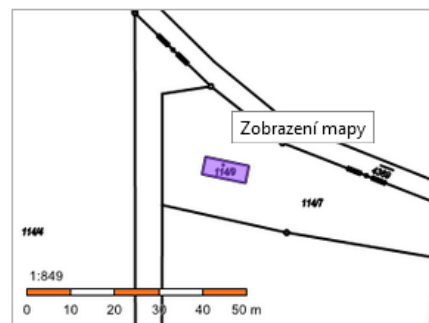
Vlastnické právo	Podíl
Statutární město Havířov, Svornosti 86/2, Město, 73601 Havířov	

12 ČOV 2 NA UL. ZŘÍDELNÍ

- p.č. 457/7 v k. ú. Dolní Datyně

Informace o pozemku

Parcelní číslo:	114/9
Obec:	Havířov [555088]
Katastrální území:	Dolní Datyně [628905]
Číslo LV:	10001
Výměra [m ²]:	39
Typ parcely:	Parcela katastru nemovitostí
Mapový list:	DKM
Určení výměry:	Ze souřadnic v S-JTSK
Druh pozemku:	zastavěná plocha a nádvoří



Součástí je stavba

Budova bez čísla popisného nebo evidenčního:	jiná stavba
Stavba stojí na pozemku:	p. č. 114/9

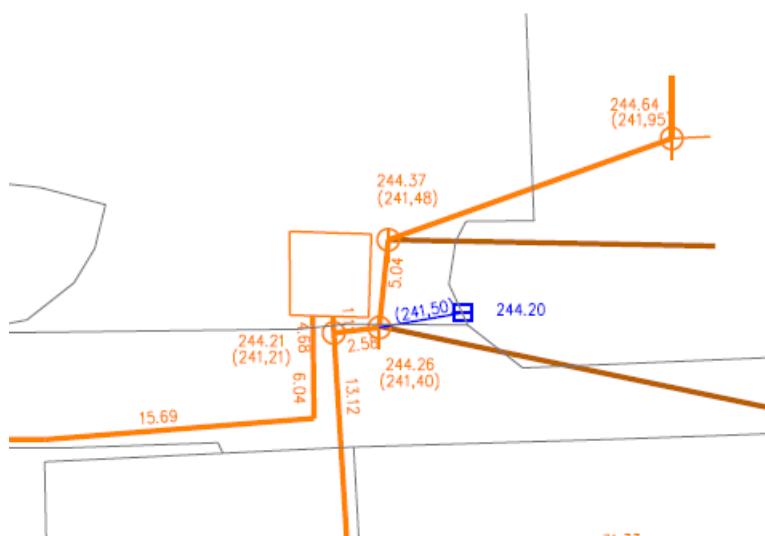
Sousední parcely

Vlastníci, jiní oprávnění

Vlastnické právo	Podíl
Statutární město Havířov, Svornosti 86/2, Město, 73601 Havířov	

13 KČS KOUPALIŠTĚ NA UL. U KOUPALIŠTĚ

- p.č. 3934 v k. ú. Havířov- město



Informace o pozemku

Parcelní číslo:	3934
Obec:	Havířov [555088]
Katastrální území:	Havířov-město [637556]
Číslo LV:	10001
Výměra [m ²]:	2233
Typ parcely:	Parcela katastru nemovitostí
Mapový list:	DKM
Určení výměry:	Graficky nebo v digitalizované mapě
Způsob využití:	ostatní komunikace
Druh pozemku:	ostatní plocha



Sousední parcely

Vlastníci, jiná oprávnění

Vlastnické právo	Podíl
Statutární město Havířov, Svornosti 86/2, Město, 73601 Havířov	

14 KČS DESTINNOVÉ NA UL. EMMY DESTINNOVÉ

- p.č. 944/113, 944/112 k. ú. Šumbark

Informace o pozemku

Parcelní číslo:	944/113
Obec:	Havířov [555088]
Katastrální území:	Šumbark [637734]
Číslo LV:	10001
Výměra [m ²]:	153
Typ parcely:	Parcela katastru nemovitostí
Mapový list:	DKM
Určení výměry:	Graficky nebo v digitalizované mapě
Způsob využití:	zeleň
Druh pozemku:	ostatní plocha



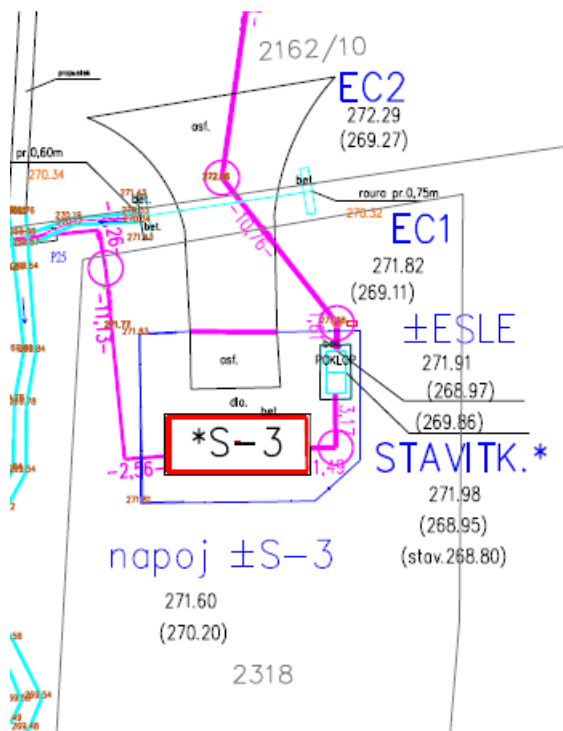
Sousední parcely

Vlastníci, jiná oprávnění

Vlastnické právo	Podíl
Statutární město Havířov, Svornosti 86/2, Město, 73601 Havířov	

15 KČS DS3 NA UL. ŠUMBARSKÁ

- p.č. 2318, 2319 k. ú. Šumbark



Informace o pozemku

Parcelní číslo:	2318
Obec:	Havířov [555088]
Katastrální území:	Šumbark [637734]
Číslo LV:	10001
Výměra [m ²]:	1005
Typ parcely:	Parcela katastru nemovitostí
Mapový list:	DKM
Určení výměry:	Graficky nebo v digitalizované mapě
Způsob využití:	jiná plocha
Druh pozemku:	ostatní plocha

Sousední parcely

Vlastníci, jiní oprávnění

Vlastnické právo

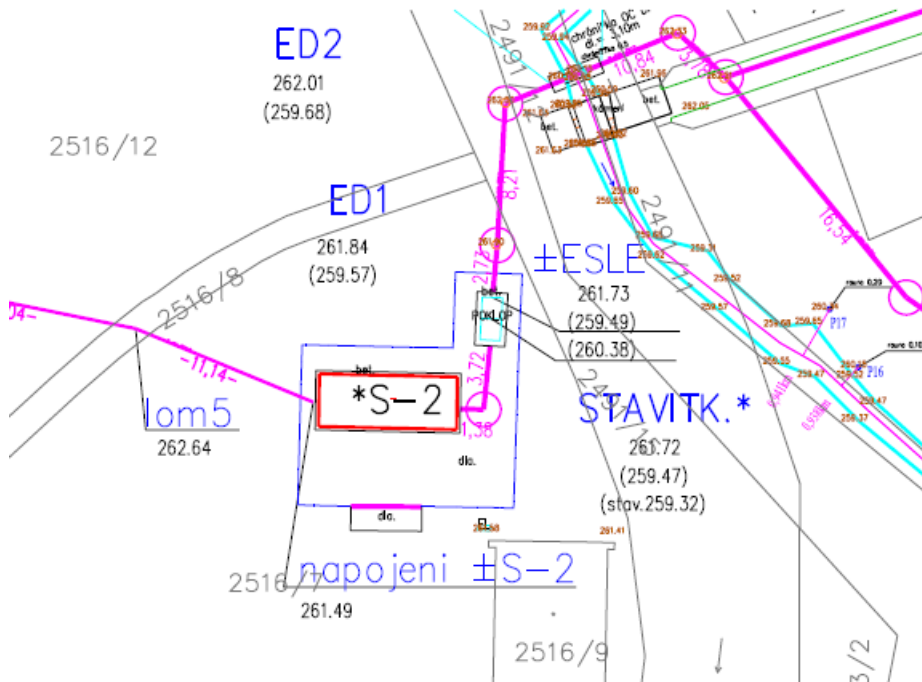
Statutární město Havířov, Svornosti 86/2, Město, 73601 Havířov

Podíl



16 KČS DS2 NA UL. CHRPOVÁ

- p.č. 2516/7 k. ú. Šumbark



Informace o pozemku

Parcelní číslo:	2516/7
Obec:	Havířov [555088]
Katastrální území:	Dolní Suchá [637777]
Číslo LV:	10001
Výměra [m ²]:	1103
Typ parcely:	Parcela katastru nemovitostí
Mapový list:	DKM
Určení výměry:	Graficky nebo v digitalizované mapě
Způsob využití:	jiná plocha
Druh pozemku:	ostatní plocha



Sousední parcely

Vlastníci, jiní oprávnění

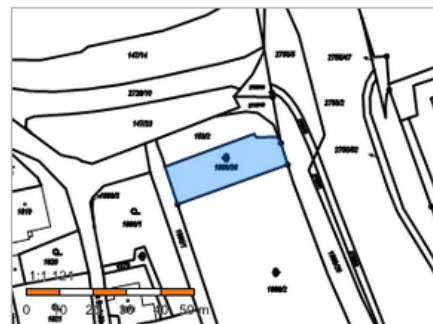
Vlastnické právo	Podíl
Statutární město Havířov, Svornosti 86/2, Město, 73601 Havířov	

17 KČS DS1 NA UL. NA BARTOŠŮVCE

- p.č. 1889/36 k. ú. Dolní Suchá

Informace o pozemku

Parcelní číslo:	1889/36
Obec:	Havířov [555088]
Katastrální území:	Dolní Suchá [637777]
Číslo LV:	10001
Výměra [m ²]:	399
Typ parcely:	Parcela katastru nemovitostí
Mapový list:	DKM
Určení výměry:	Graficky nebo v digitalizované mapě
Způsob využití:	neplodná půda
Druh pozemku:	ostatní plocha



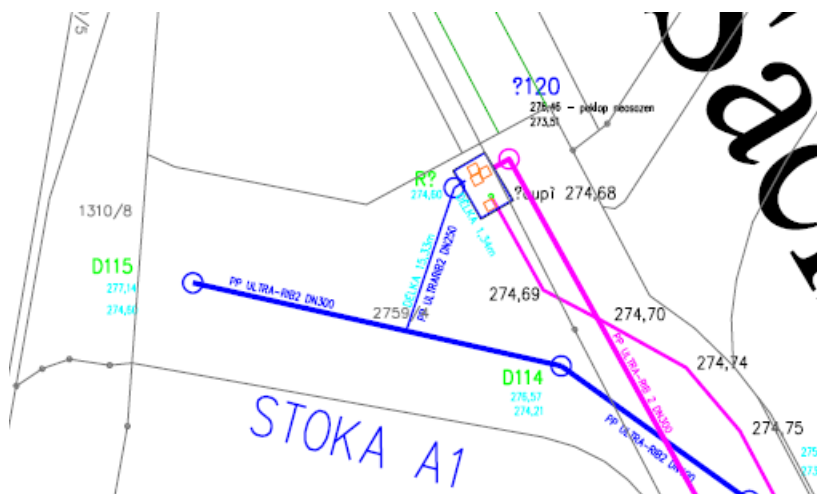
Sousední parcely

Vlastníci, jiní oprávnění

Vlastnické právo	Podíl
Statutární město Havířov, Svornosti 86/2, Město, 73601 Havířov	

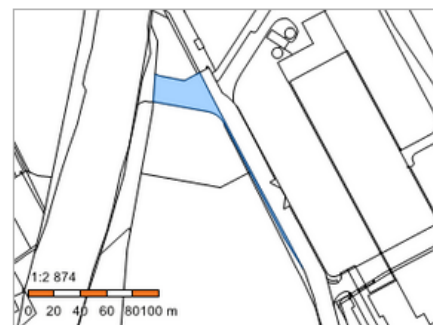
18 KČS DUKLA NA UL. ŠACHETNÍ

- p.č. 2759/4 k. ú. Dolní Suchá



Informace o pozemku

Parcelní číslo:	2759/4
Obec:	Havířov [555088]
Katastrální území:	Dolní Suchá [637777]
Číslo LV:	10001
Výměra [m ²]:	1164
Typ parcely:	Parcela katastru nemovitostí
Mapový list:	DKM
Určení výměry:	Graficky nebo v digitalizované mapě
Způsob využití:	ostatní komunikace
Druh pozemku:	ostatní plocha



Sousední parcely

Vlastníci, jiní oprávnění

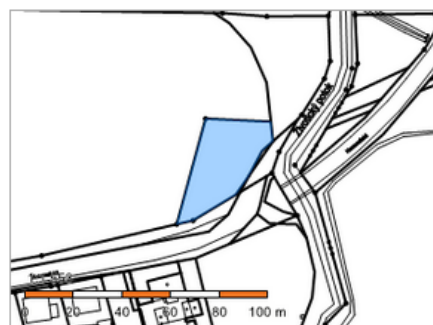
Vlastnické právo	Podíl
Statutární město Havířov, Svornosti 86/2, Město, 73601 Havířov	

19 KČS PRS5 NA UL. HORNOSUŠSKÁ

- p.č. 1409/25 k. ú. Prostřední Suchá

Informace o pozemku

Parcelní číslo:	1409/25
Obec:	Havířov [555088]
Katastrální území:	Prostřední Suchá [637742]
Číslo LV:	10001
Výměra [m ²]:	950
Typ parcely:	Parcela katastru nemovitostí
Mapový list:	DKM
Určení výměry:	Graficky nebo v digitalizované mapě
Druh pozemku:	orná půda



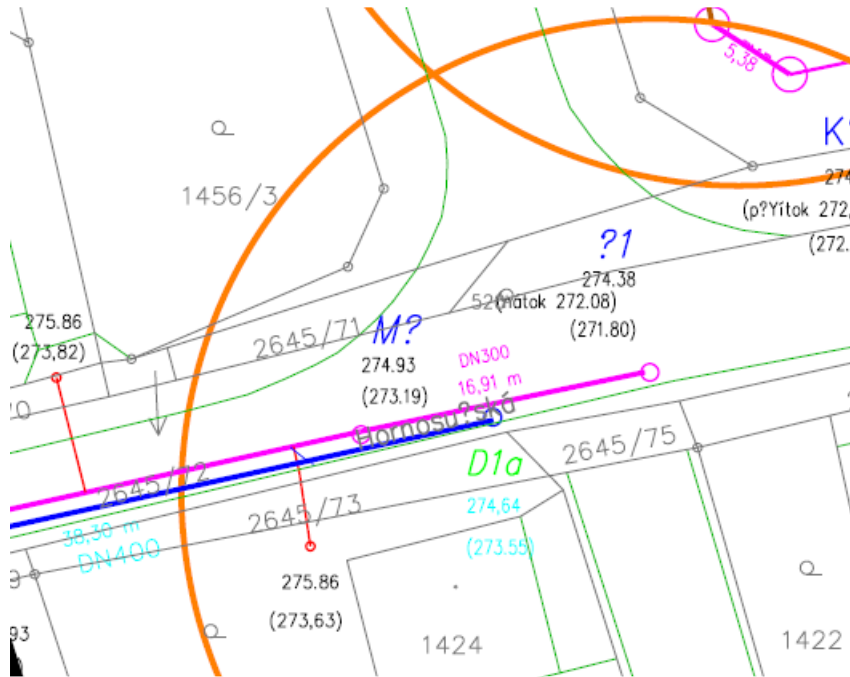
Sousední parcely

Vlastníci, jiní oprávnění

Vlastnické právo	Podíl
Statutární město Havířov, Svornosti 86/2, Město, 73601 Havířov	

20 PARSHALLŮV ŽLAB NA UL. HORNOSUŠSKÁ

- p.č. 2645/1 k. ú. Prostřední Suchá



Informace o pozemku

Parcelní číslo:	2645/1
Obec:	Havířov [555088]
Katastrální území:	Prostřední Suchá [637742]
Číslo LV:	10001
Výměra [m ²]:	8843
Typ parcely:	Parcela katastru nemovitostí
Mapový list:	DKM
Určení výměry:	Graficky nebo v digitalizované mapě
Způsob využití:	silnice
Druh pozemku:	ostatní plocha

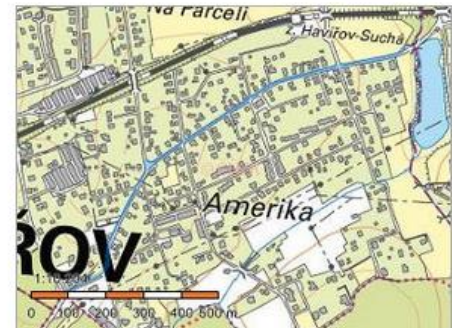
Sousední parcely

Vlastníci, jiní oprávnění

Vlastnické právo

Statutární město Havířov, Svornosti 86/2, Město, 73601 Havířov

Podíl



21 KČS PRS1 NA UL. HORNOSUŠSKÁ

- p.č. 2645/20 k. ú. Prostřední Suchá

Informace o pozemku

Parcelní číslo:	2645/20
Obec:	Havířov [555088]
Katastrální území:	Prostřední Suchá [637742]
Číslo LV:	10001
Výměra [m ²]:	1161
Typ parcely:	Parcela katastru nemovitostí
Mapový list:	DKM
Určení výměry:	Ze souřadnic v S-JTSK
Způsob využití:	zeleň
Druh pozemku:	ostatní plocha



Sousední parcely

Vlastníci, jiní oprávnění

Vlastnické právo	Podíl
Statutární město Havířov, Svornosti 86/2, Město, 73601 Havířov	

22 KČS PRS2 NA UL. LÍSKOVÁ

- p.č. 2045/1 k. ú. Prostřední Suchá

Informace o pozemku

Parcelní číslo:	2045/1
Obec:	Havířov [555088]
Katastrální území:	Prostřední Suchá [637742]
Číslo LV:	10001
Výměra [m ²]:	773
Typ parcely:	Parcela katastru nemovitostí
Mapový list:	DKM
Určení výměry:	Ze souřadnic v S-JTSK
Způsob využití:	ostatní komunikace
Druh pozemku:	ostatní plocha



Sousední parcely

Vlastníci, jiní oprávnění

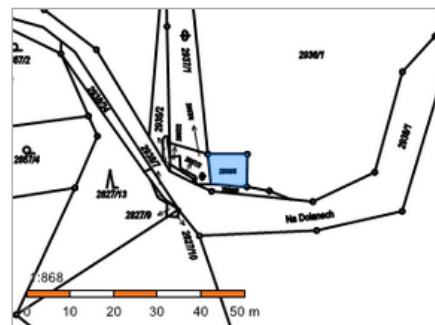
Vlastnické právo	Podíl
Statutární město Havířov, Svornosti 86/2, Město, 73601 Havířov	

23 KČS PRS7 NA UL. NA DOLANECH

- p.č. 2936/5 k. ú. Bludovice

Informace o pozemku

Parcelní číslo:	2936/5
Obec:	Havířov [555088]
Katastrální území:	Bludovice [637696]
Číslo LV:	10001
Výměra [m ²]:	63
Typ parcely:	Parcela katastru nemovitostí
Mapový list:	DKM
Určení výměry:	Graficky nebo v digitalizované mapě
Druh pozemku:	orná půda



Sousední parcely

Vlastníci, jiní oprávnění

Vlastnické právo	Podíl
Statutární město Havířov, Svornosti 86/2, Město, 73601 Havířov	

24 KČS PRS10 NA UL. NA POLANECH

- p.č. 2468/3 k. ú. Bludovice

Informace o pozemku

Parcelní číslo:	2468/3
Obec:	Havířov [555088]
Katastrální území:	Bludovice [637696]
Číslo LV:	10001
Výměra [m ²]:	707
Typ parcely:	Parcela katastru nemovitostí
Mapový list:	DKM
Určení výměry:	Graficky nebo v digitalizované mapě
Druh pozemku:	zahrada



Sousední parcely

Vlastníci, jiní oprávnění

Vlastnické právo	Podíl
Statutární město Havířov, Svornosti 86/2, Město, 73601 Havířov	

Příloha č. 1

VYMEZENÍ PŘEDMĚTU NÁJMU

Část 1.4 **BODY PŘEVZETÍ**

Smlouva o provozování kanalizace pro veřejnou potřebu
statutární město Havířov – Technické služby Havířov a.s.
Příloha č. 1 – VYMEZENÍ PŘEDMĚTU PROVOZOVÁNÍ

Tabulka 1: Nápojné body, stávající kanalizace (Kanalizace ve vlastnictví SmVaK Ostrava a.s. je napojena do kanalizace ve vlastnictví Města)

NB	katastrální území/ číslo parcelní	Počet připojených obyvatel	Napojeno do kanalizace ve vlastnictví	Vlastník kanalizace	Na napojené kanalizaci jsou nápojné body	Poznámka	Způsob měření	Umístění měření
22	Prostřední Suchá (1196)	280	Město (splašková)	SmVaK (jednotná)	1,3	„AI“ do „F“	V šachtě SŠ68 se navrhuje příprava pro instalaci mobilního měření včetně všech náležitostí.	občasné měření – v šachtě SŠ68
23	Prostřední Suchá (1280/1)	977	Město (splašková)	SmVaK (jednotná)	2,4	„Alla“ do „F“	V šachtě SŠ74 se navrhuje příprava pro instalaci mobilního měření včetně všech náležitostí.	občasné měření – v šachtě SŠ74
25	Bludovice (2117)	<100	Město (splašková)	SmVaK (splašková)	-		Bez měření.	-
26	Horní Suchá (1930/1, 1933/3)	>1000	Město (splašková)	SmVaK (jednotná)	-	"A" a "A' " (oba SmVaK) do "F" Odkanalizování obce H. Suchá	V šachtě SŠ77 se navrhuje příprava pro instalaci mobilního měření včetně všech náležitostí.	v potrubí u úseku SŠ77 (směrem k SŠ76a)

Smlouva o provozování kanalizace pro veřejnou potřebu
statutární město Havířov – Technické služby Havířov a.s.
Příloha č. 1 – VYMEZENÍ PŘEDMĚTU PROVOZOVÁNÍ

Tabulka 2: Nápojné body, stávající kanalizace (Město → SmVaK Ostrava a.s.)

NB	katastrální území/ číslo parcelní	Počet připojených obyvatel	Napojeno do kanalizace ve vlastnictví	Vlastník kanalizace	Na napojené kanalizaci jsou nápojné body č.	Poznámka	Způsob měření	Umístění měření
18	Havířov-Město (3883)	<100	SmVaK (jednotná)	Město (splašková)	-	do RŠ 26 na stoce „A“ Napojeno koupaliště	Měření již realizováno. (indukčním průtokoměrem v ČS)	v objektu ČS
19	Havířov-Město (1536/1)	77	SmVaK (jednotná)	Město (splašková)	-	Napojen dům s pečovatelskou službou (Karvinská ulice)	Bez měření.	-
20	Dolní Suchá (2424)	8368	SmVaK (jednotná)	Město (splašková)	21,22,23, 5 až 9	„F“ do „E“ Napojen celý sběrač F: Horní Suchá+ stávající kanalizace SmVaK + nová kanalizace Města (NB 1 až 9)	Šachtě SŠ2 připravena pro instalaci mobilního měření včetně všech náležitostí.	v potrubí u úseku SŠ2 (směrem k SŠ1)
24	Bludovice (519 (520/1))	667	SmVaK (jednotná)	Město (splašková)	25	„S1“ so „D“ odkanalizování lokality Zaguří a Osinky	Šachtě S1 připravena pro instalaci mobilního měření včetně všech náležitostí. Dále se navrhuje měření indukční průtokoměr na výtlačném potrubí (s minimálním vlivem na ztráty) např. od firmy KROHNE) na výtlačném potrubí u KČS Zaguří, ul. Prostřední, k.ú. Bludovice 637696, p.č. 1730/6 Měření - indukční průtokoměr na výtlačném potrubí KČS (Osinky), ul. K Přehradě, p.č. 2170/23, k.ú. Bludovice 637696	vhodný úsek mezi RŠ81 a S1 (DN300)
27	Havířov-Město (1514/2)	<100	SmVaK (jednotná)	Město (splašková)	-	do AXLb1	Bez měření.	

Smlouva o provozování kanalizace pro veřejnou potřebu
statutární město Havířov – Technické služby Havířov a.s.
Příloha č. 1 – VYMEZENÍ PŘEDMĚTU PROVOZOVÁNÍ

**Tabulka 3: Nápojné body, vzniklé v rámci realizace projektu „Odkanalizování částí města Havířova – I. a II. Etapa
(Kanalizace ve vlastnictví Města je napojena do kanalizace ve vlastnictví SmVaK Ostrava a.s.)**

Č.	katastrální území/ číslo parcelní	Počet připojených obyvatel	Napojeno do kanalizace ve vlastnictví	Vlastník kanalizace	Na napojené kanalizaci jsou nápojně body č.	Poznámka	Způsob měření	Umístění měření
1	Prostřední Suchá	52	SmVaK (jednotná)	Město (splašková)	2		Bez měření.	-
2	Prostřední Suchá	88	SmVaK (jednotná)	Město (splašková)		parkoviště	Bez měření.	-
3	Prostřední Suchá	32	SmVaK (jednotná)	Město (splašková)	1, 2	bod na SmVaK (splašková)	Bez měření.	-
4	Prostřední Suchá	44	SmVaK (jednotná)	Město (splašková)			Bez měření.	-
10	Šumbark	140	SmVaK (splašková)	Město (splašková)	-	Bod na sběrači E	indukční průtokoměr na výtlačném potrubí (s minimálním vlivem na ztráty) např. od firmy KROHNE	v objektu ČS
11	Šumbark	280	SmVaK (splašková)	Město (splašková)	-	Bod na sběrači E	indukční průtokoměr na výtlačném potrubí (s minimálním vlivem na ztráty) např. od firmy KROHNE	v objektu ČS
12	Havířov-Město - 684	750	SmVak (jednotná)	Město (splašková)	-		indukční průtokoměr na výtlačném potrubí (s minimálním vlivem na ztráty) např. od firmy KROHNE	v objektu ČS
13	Bludovice 3211/1	250	SmVaK (jednotná)	Město (splašková)	-		indukční průtokoměr na výtlačném potrubí (s minimálním vlivem na ztráty) např. od firmy KROHNE	v objektu ČS
14	Bludovice	<100	SmVaK (jednotná)	Město (splašková)	-	bod na SmVaK (splašková)	indukční průtokoměr na výtlačném potrubí (s minimálním vlivem na ztráty) např. od firmy KROHNE	v objektu ČS

Smlouva o provozování kanalizace pro veřejnou potřebu
statutární město Havířov – Technické služby Havířov a.s.
Příloha č. 1 – VYMEZENÍ PŘEDMĚTU PROVOZOVÁNÍ

**Tabulka 4: Nápojné body, které vzniknou v rámci realizace projektu „Odkanalizování částí města Havířova – III.Etapa“
(Kanalizace ve vlastnictví Města je napojena do kanalizace ve vlastnictví SmVaK Ostrava a.s.)**

NB	katastrální území/ číslo parcelní	Počet připojených obyvatel	Napojeno do kanalizace ve vlastnictví	Vlastník kanalizace	Na napojené kanalizaci jsou nápojné body č.	Poznámka	Způsob měření	Umístění měření
29	Prostřední Suchá	240	SmVaK (jednotná)	Město (splašková)	-	Hornosušská	Parshallův žlab P2 umístěný v měrné šachtě (MŠ) doplňný ultrazvukovým čidlem	MŠ v úseku SŠ2 směrem k SŠ 1
30	Prostřední Suchá	32	SmVaK (jednotná)	Město (splašková)	-	SD-1	Bez měření.	-
15	Bludovice (Životice)	<100	SmVaK (jednotná)	Město (splašková)	-		Bez měření.	-

Smlouva o provozování kanalizace pro veřejnou potřebu
statutární město Havířov – Technické služby Havířov a.s.
Příloha č. 1 – VYMEZENÍ PŘEDMĚTU PROVOZOVÁNÍ