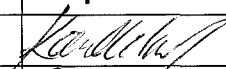

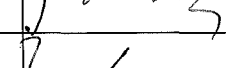






7758/96

## KRAJSKÝ ÚŘAD KRAJE Vysočina

Název dokumentu:	Smlouva zakládající právo provést stavbu			
Oprávněn/pověřen k podpisu:	Ing. Libor Joukl			
Schváleno:	RK	Datum:	23.8.2016	Č.usnesení: 1501/26/2016/RK
Dokument uložen u:	OM			
Počet vyhotovení:	4			
Adresát:	Obec Bohuslavice			
Smluvní částka: 1)	0.00			
Odpovědný odbor: 2)	odbor majetkový			
Podpis zajistit do:	neprodleně			

	Pracoviště/pracovník	Datum	Podpis
Zpracoval:	OM/M.Koudelová	30.8.2016	
Projednáno s:	OM/J.Mrázková	30.8.2016	
Právní kontrola:	OM/J.Mrázková	30.8.2016	
Předkládá:	OM/P.Kolář	30.8.2016	
Potvrzení příjmu smlouvy do předběžné evidence 3)	OM/P.Kolář	30.8.2016	
Zodpovídá:	Příkazce operace:		
	Správce rozpočtu:		

## Poznámka:

Subjekt (IČO: 373630), se kterým je uzavírána smlouva NEBYL NALEZEN v databázi nespolehlivých plátců MFČR; (ověření provedl: koudelova, datum ověření: 31.08.2016 13:57:20):

OM 729/2016

~~Kú Vápovice, par.č. 504/1~~

Bohuslavice, 461/1  
Vápovice, 584/1

## Rozpočtová skladba:

1) Použije se, pokud se jedná o písemnost typu smlouvy, jejímž předmětem je peněžité plnění. Pokud je v košilce více smluv, uvede se částka souhrnná. Pokud se jedná o smlouvu, příp. smlouvy, u níž je peněžité plnění stanoveno částkou za čerpanou jednotku (např. hodinovou sazbu), uvede se částka maximálního rozsahu tohoto plnění. V případě smluv na dobu neurčitou uveďte částku jedné platby.

2) Odpovědným odborem se rozumí odbor, příp. sekce nebo samostatné oddělení, které za písemnost, její vyřízení a správu záležitosti (správu smluvního vztahu) odpovídá.

3) Potvrzuje vždy vedoucí odpovědného odboru (nenahrazuje právní kontrolu).



## Smlouva zakládající právo provést stavbu

uzavřená podle ustanovení § 1746 zákona č. 89/2012 Sb., občanský zákoník, v platném znění ve spojení s ustanoveními §§ 86 a 110 zákona č. 183/2006 Sb., stavební zákon

mezi těmito účastníky:

**Kraj Vysočina,**  
se sídlem v Jihlavě, Žižkova 57, 587 33 Jihlava  
zastoupený hejtmánem kraje MUDr. Jiřím Běhounkem  
k podpisu smlouvy pověřen Ing. Libor Joukl, náměstek hejtmána pro oblast majetku,  
dopravy a silničního hospodářství  
IČ: 708 90 749  
DIČ: CZ70890749  
na straně vlastníka dotčeného pozemku

a

**Obec Bohuslavice, se sídlem Bohuslavice 17, Telč, 588 56**  
zastoupena starostou Jiřím Kovářem  
IČ: 00373630  
na straně investora

takto:

### Článek I.

Kraj Vysočina je dle výpisu z LV 74 pro k. ú. Bohuslavice a obec Bohuslavice vlastníkem pozemku par. č. 761/1 – ostatní plocha, silnice a dle výpisu z LV 13 pro k.ú. Vápovice a obec Vápovice vlastníkem pozemku par. č. 504/1 – ostatní plocha, silnice (dále jen „pozemek“)

Uvedený pozemek získal Kraj Vysočina na základě Rozhodnutí Ministerstva dopravy a spojů ČR č. j. 3796/01-9-KM ze dne 10. 9. 2001, vydaného v souladu se zákonem č. 157/2000 Sb., o přechodu některých věcí, práv a závazků z majetku ČR do majetku krajů. Zřizovací listinou ze dne 20. 12. 2001 a Rozhodnutím o sloučení organizace Kraje Vysočina ze dne 7. 11. 2006 jej předal k hospodaření do Krajské správy a údržby silnic Vysočiny, příspěvkové organizace Kraje Vysočina.

Obec Bohuslavice je investorem stavby „Vápovice-Bohuslavice, cyklostezka“. Touto stavbou bude dotčen mimo jiné i výše uvedený pozemek, jehož vlastníkem je Kraj Vysočina.

### Článek II.

Usnesením 1501/26/2016/RK ze dne 23. 8. 2016 vydala Rada Kraje Vysočina souhlas s dotčením pozemku, uvedeným v článku I. smlouvy, stavbou „Vápovice-Bohuslavice, cyklostezka“ a rozhodla uzavřít nepojmenovanou smlouvu mezi Krajem Vysočina a investorem stavby.

Výše uvedeným usnesením Rady Kraje Vysočina vzniklo investorovi právo provést uvedenou stavbu na pozemku par. č. 761/1 v k. ú. Bohuslavice a obci Bohuslavice ve smyslu ustanovení § 86 a § 110 zákona č. 183/2006 Sb., stavební zákon, a Kraj Vysočina jako vlastník tohoto pozemku je povinen, toto právo trpět.

### Článek III.

Investor se zavazuje, že po realizaci stavby „Vápovice-Bohuslavice, cyklostezka“ a po jejím geometrickém zaměření předloží do 90 dnů ode dne vydání kolaudačního souhlasu na citovanou stavbu Kraji Vysočina 1 výtisk geometrického plánu a kopii kolaudačního souhlasu. V případě, že na základě geometrického zaměření vznikne potřeba majetkoprávního vypořádání, požádá investor ve stejné lhůtě o jeho provedení.

### Článek IV.

Skutečnosti ve smlouvě blíže neupravené se řídí příslušnými ustanoveními zákona č. 89/2012 Sb., občanský zákoník a zákona č. 183/2006 Sb., stavební zákon.

Smlouva se vyhotovuje ve 4 výtiscích, z nichž jsou pro každého účastníka určeny 2 výtisky.

Tato smlouva bude sloužit jako jeden z dokladů k vydání územního a stavebního povolení pro stavbu „Vápovice-Bohuslavice, cyklostezka“ v k. ú. Bohuslavice a obci Bohuslavice, jejímž investorem je Obec Bohuslavice.

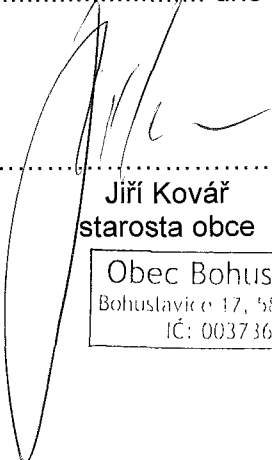
Smluvní strany po přečtení smlouvy prohlašují, že smlouva je sepsána na základě jejich svobodné vůle, nikoli v tísní a za nápadně nevýhodných podmínek. Na důkaz tohoto připojují zástupci smluvních stran své podpisy.

Smlouva zakládající právo provést stavbu nabývá platnosti dnem podpisu smlouvy a účinnosti dnem uveřejnění v informačním systému veřejné správy – Registru smluv.

Investor výslovně souhlasí se zveřejněním celého textu smlouvy včetně podpisů (v případě fyzické osoby bude zveřejněný text smlouvy anonymizován v rozsahu osobních údajů) v informačním systému veřejné správy – Registru smluv.


Smluvní strany se dohodly, že zákonnou povinnost dle § 5 odst. 2 zákona o registru smluv splní Kraj Vysočina.

v Bohuslavicích dne 29.8.2016

  
.....  
Jiří Kovář  
starosta obce  

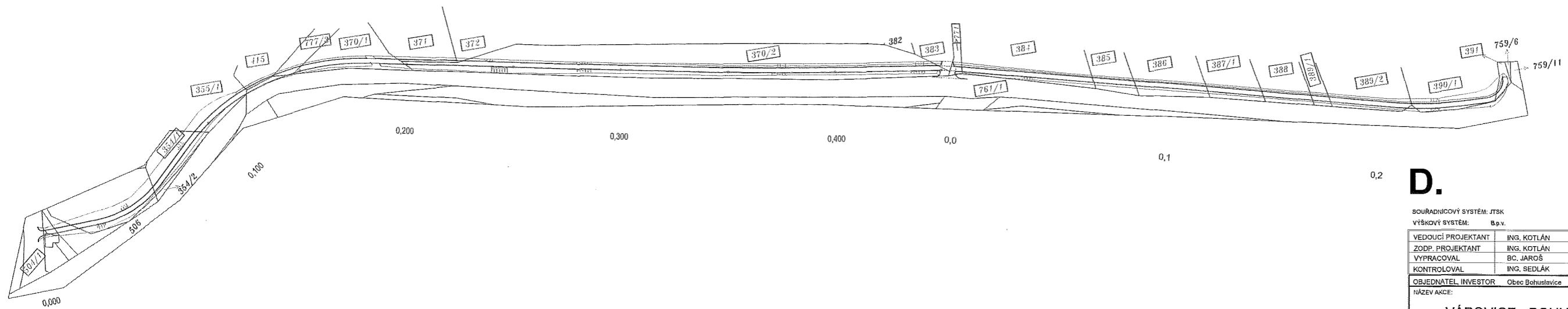
Obec Bohuslavice
Bohuslavice 17, 588 56 tel
IČ: 00373630

V Jihlavě dne .....

  
.....  
Ing. Libor Joukl  
náměstek hejtmána pro oblast  
majetku, dopravy a silničního hospodářství

  
Kraj Vysočina  
Žižkova 57, 587 33 Jihlava

KATASTRÁLNÍ SITUAČNÍ VÝKRES  
1:1000






LEGENDA

390/1	ZASAŽENÉ POZEMKY
759/6	SOUSEDNÍ POZEMKY
—	HRANICE PARCELY PODLE KATASTRU NEMOVITOSTI
—	OBVOD STAVBY

**D.**

SOUŘADNICOVÝ SYSTÉM: JTSK  
VÝŠKOVÝ SYSTÉM: B.p.v.

VEDOUČÍ PROJEKTANT	ING. KOTLÁN	 	 <small>PROJEKTOVÁČSKÁ FIRMA</small>	
ZODP. PROJEKTANT	ING. KOTLÁN			
VYPRACOVAL	BC. JAROŠ			
KONTROLOVAL	ING. SEDLÁK			
OBJEDNATEL / INVESTOR	Obec Bohuslavice		FORMÁT	4 A4
NÁZEV AKCE:	<b>VÁPOVICE - BOHUSLAVICE CYKLOSTEZKA</b>		DATUM	BŘEZEN 2016
			STUPEŇ	DŮR
			ZAK. Č.	2016-000035
			PARÉ Č.	
OBSAH	Katastrální situační výkres		MĚŘITKO	1 : 1000
			Č. VÝKRESU	<b>03</b>