



NMNMSML20210447

1. **Město Nové Město na Moravě**
Vratislavovo náměstí 103
592 31 Nové Město na Moravě
zastoupené Michalem Šmardou, starostou města
IČ: 002 94 900
(dále jen vlastník pozemků)

a

2. **Svaz vodovodů a kanalizací Žďársko**
Vodárenská 2, Žďár nad Sázavou
reg. č.j. 8/93 OkÚ Žďár nad Sázavou
zastoupený Ing. Dagmar Zvěřinovou, předsedkyní předsednictva
IČ: 433 83 513
(dále jen SVK Žďársko)

uzavírají níže uvedeného dne, měsíce a roku v souladu s ustanovením § 1746 odst. 2 a násl. zák. č. 89/2012 Sb. občanský zákoník, ve znění pozdějších předpisů, zák. č. 274/2001 Sb., o vodovodech a kanalizacích pro veřejnou potřebu a o změně některých zákonů (zákon o vodovodech a kanalizacích) v platném znění tuto:

SMLOUVU č. 12/21/SP/407

I.

Město Nové Město na Moravě je vlastníkem, mimo jiné, pozemků parc. č. 24/2, 37/1, 275, 324/1, 628/12, 628/31, 659/3, 715, 716 v kat. území Nové Město na Moravě zapsaných na listu vlastnictví č. 1 ve veřejném seznamu - v katastru nemovitostí vedeném Katastrálním úřadem pro Vysočinu, katastrální pracoviště Žďár nad Sázavou .

Záměrem SVK Žďársko je investování stavby „Nové Město na Moravě - vodojem Slavkovice“.

II.

Vlastník pozemků dotčených stavbou a účastník územního, příp. stavebního řízení současně touto smlouvou uděluje souhlas s umístěním a provedením stavby uvedené v čl. I smlouvy ve smyslu požadavku zákona

č. 183/2006 Sb., o územním plánování a stavebním řádu (stavební zákon) a zároveň dává souhlas s vydáním příslušného územního rozhodnutí, příp. stavebního povolení na stavbu a souhlasí se vstupem (a vjezdem) SVK Žďársko, popř. jím pověřených třetích osob na výše uvedené pozemky v souvislosti s realizací stavby.

Umístění navrhované stavby je patrné z příložené situace, která je nedílnou součástí této smlouvy. Rozsah užívání stavbou dotčených pozemků je dán projektovou dokumentací „Nové Město na Moravě - vodojem Slavkovice“, zpracovanou Ing. Aloisem Matýskem, Studentská 1133, 591 01 Žďár nad Sázavou v 10/2021,

č. zak.202/Ma/07, ČKAIT 1400047..

Stavba se sestává ze stavebních objektů: SO 1 - vodojem jednokomorový 50 m3

SO 1.1 - stavební část

SO 1.2 - potrubní část

SO 1.3 - elektroinstalace (součástí je přenos dat)

SO 2 - areál

SO 3 - dopravní připojení

SO 3.1 - účelová komunikace

SO 3.2 - trubní propustek

SO 4 - přívodní a odběrné potrubí

Přívodní potrubí z PE100 RC SDR 11 PN 16 d 90 x 8,2 mm 195,8 m

Odběrné potrubí z PE100 RC SDR 17 PN 10 d 90 x 5,4 mm 2,0 m

z PE100 RC SDR 17 PN 10 d 110 x 6,6 mm 248,3 m

SO 5 - odtokové potrubí

hladké PP SN10 DN 150 246,5 m

SO 6 - elektrické připojení

SO 7 Propojení vodovodu u rušeného vodojemu

Potrubí z PE100 RC SDR 17 PN 10 d 90 x 5,4 mm 29,0 m

SO 8 Propojení vodovodu u rušené ATS

PE100 RC SDR 17 PN 10 d 90 x 5,4 mm 9,5 m

PE100 RC SDR 17 PN 10 d 110 x 6,6 mm 5,5 m

SO 9 - odstranění stavby starého vodojemu

Předpokládaná doba zahájení realizace výše uvedené stavby je do 5 let od podpisu této smlouvy.

Dle ustanovení § 509 zák. č. 89/2012 Sb. občanského zákoníku se inženýrská síť nestává součástí pozemku.

Vlastník pozemků přenechává SVK Žďársko pozemky uvedené v článku I. této smlouvy bezúplatně za splnění následujících podmínek:

1. Po ukončení stavby je povinen SVK Žďársko uvést dotčené pozemky do odpovídajícího stavu pozemků před výstavbou.
2. Náhrada škody na pozemcích, pokud k ní v souvislosti s prováděním prací dojde, bude ze strany SVK Žďársko vlastníkovu pozemků hrazena na základě skutečně zjištěné škody, a to v celkovém součtu po provedení stavby.
3. Po dokončení stavby budou pozemky protokolárně předány vlastníkovu pozemků.

III.

Vlastník pozemků v této smlouvě uvedených dává souhlas se zahájením správních řízení, jimž stavba „Nové Město na Moravě - vodojem Slavkovice“ podléhá.

IV.

1. SVK Žďársko podpisem této smlouvy souhlasí s jejím uveřejněním v registru smluv dle zákona č. 340/2015 Sb., o zvláštních podmínkách účinnosti některých smluv, uveřejňování těchto smluv a o registru smluv ("zákon o registru smluv")."
2. Tato smlouva nepodléhá uveřejnění v registru smluv dle zákona číslo 340/2015 Sb., o zvláštních podmínkách účinnosti některých smluv, uveřejňování těchto smluv a o registru smluv (zákon o registru smluv), ve znění pozdějších předpisů (dále jen „zákon o registru smluv“). Smluvní strany se dohodly, že smlouvu dobrovolně, nad rámec zákona o registru smluv, uveřejní město Nové Město na Moravě nejpozději do 30 dnů od uzavření smlouvy. Pro uveřejnění opravy platí ustanovení tohoto článku o uveřejnění obdobně.
3. Smluvní strany shodně prohlašují, že žádné ustanovení v této smlouvě nemá charakter obchodního tajemství, jež by požadovalo zvláštní ochrany.

4. Tato smlouva nabývá platnosti dnem jejího podpisu oběma smluvními stranami a účinnosti dnem jejího uveřejnění v centrálním registru smluv a je uzavírána po dobu životnosti stavby.
5. V případě, že stavba nebude z jakýchkoliv důvodů realizována nebo pokud zatížená nemovitost nebude vodovodním a kanalizačním řadem dotčena, nejsou smluvní strany výše uvedenými závazky vázány. SVK Žďársko tuto skutečnost písemně oznámí vlastníkově pozemků.
6. Pro případ, že tato smlouva není uzavírána za přítomnosti obou smluvních stran, platí, že smlouva nebude uzavřena, pokud ji vlastník pozemků nebo SVK Žďársko podepíše s jakoukoliv změnou či odchylkou, byť nepodstatnou, nebo dodatkem, ledaže druhá smluvní strana takovou změnu či odchylku nebo dodatek následně schválí.
7. Vlastníkovi pozemků svědčí zákonné zmocnění (zák. č. 89/2012 Sb., občanský zákoník, zák. č. 128/2000 Sb., o obcích) ke shromažďování, nakládání a zpracovávání osobních údajů v souvislosti s uzavřením této smlouvy.
8. Smluvní strany prohlašují, že si smlouvu před jejím podpisem přečetly, že byla uzavřena po vzájemné dohodě, podle jejich pravé a svobodné vůle, dobrovolně, určitě, vážně a srozumitelně, nikoliv v tísní, pod nátlakem ani za nápadně nevýhodných podmínek, což stvrzují svými podpisy.
9. Smluvní strany mohou měnit, doplňovat a upřesňovat tuto smlouvu pouze oboustranně odsouhlasenými a běžně číslovanými písemnými dodatky.
10. Tato smlouva je vyhotovena ve čtyřech stejnopisech, z nichž každá má platnost originálu. Vlastník pozemku obdrží dvě vyhotovení, SVK Žďársko jedno vyhotovení a jedno vyhotovení je určeno pro provozovatele vodovodu nebo kanalizace.
11. Tato smlouva byla uzavřena v souladu s usnesením Rady města Nového Města na Moravě přijatým na její schůzi č. 55 konané dne 11.6.2018 pod bodem č. 38/55/RM/2018.

Dne: 16. 12. 2021

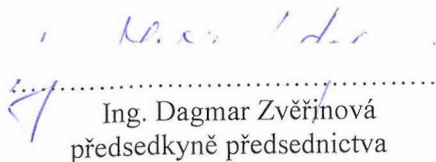
V Novém Městě na Moravě



Michal Šmarda
starosta

Dne: 07. 12. 2021

Ve Žďáře nad Sázavou

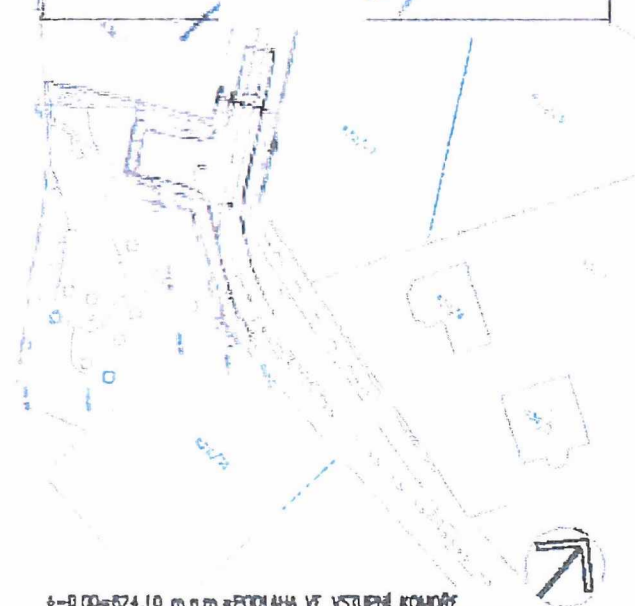

Ing. Dagmar Zvěřinová
předsedkyně představenstva



Svaz vodovodů a kanalizací
Žďársko
Vodárenská 2
581 01 Žďár nad Sázavou

Město Nové Město na Moravě tímto vystavuje souhlas s navrženým stavebním záměrem "Nové Město na Moravě - vodáren Slavkovice" na pozemcích: 659/3, 628/12, 715, 716 v k. ú. Slavkovice, jichž je výlučným vlastníkem.

Datum, razítka, podpis:




VYSVĚTLIVKY


- 1. hranice pozemků
- 2. hranice stavebního území
- 3. hranice zastavěného území
- 4. hranice veřejné zeleně
- 5. hranice veřejné zeleně
- 6. hranice veřejné zeleně
- 7. hranice veřejné zeleně
- 8. hranice veřejné zeleně

±0,00=624,10 m.n.m.=PÍČKA VE VSTUPNÍ KOMŔE

| | |
|---|-------|
| NOVÉ MĚSTO NA MORAVĚ - VODOJEM SLAVKOVICE | |
| 1:500 | 1:500 |

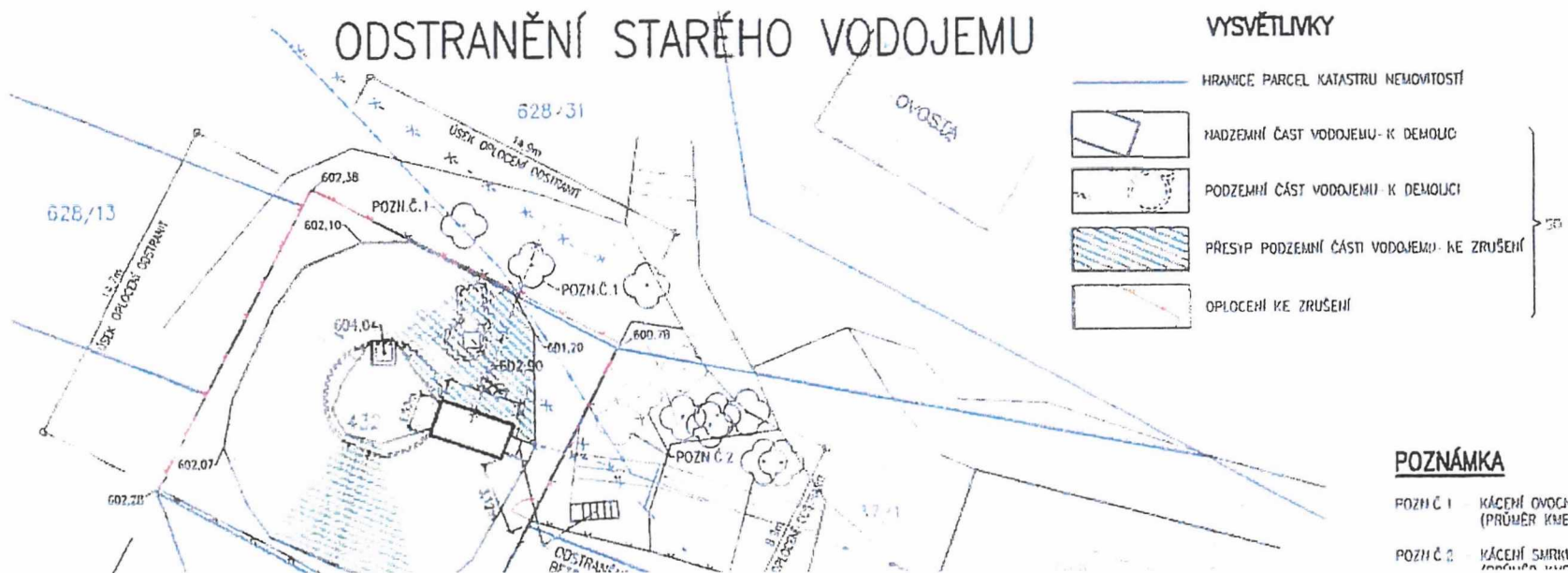
29. 09. 2021





| DESCRIPTION | UNIT | VALUE |
|------------------|------|-------|
| Length | mm | 1000 |
| Outer Diameter | mm | 50 |
| Inner Diameter | mm | 30 |
| Flange Diameter | mm | 60 |
| Flange Thickness | mm | 10 |

ODSTRANĚNÍ STARÉHO VODOJEMU



VYSVĚTLIVKY

- HRANICE PARCEL KATASTRU NEMOVITOSTÍ
- NADZEMNÍ ČÁST VODOJEMU - K DEMOLICI
- PODZEMNÍ ČÁST VODOJEMU - K DEMOLICI
- PŘESYP PODZEMNÍ ČÁSTI VODOJEMU - KE ZRUŠENÍ
- OPLOCEŇI KE ZRUŠENÍ

PROJEKTOVANÉ INŽENÝRSKÉ SÍTĚ

- PŘÍPOJENÍ VODOVODU - SO 07

RUŠENÉ INŽENÝRSKÉ SÍTĚ

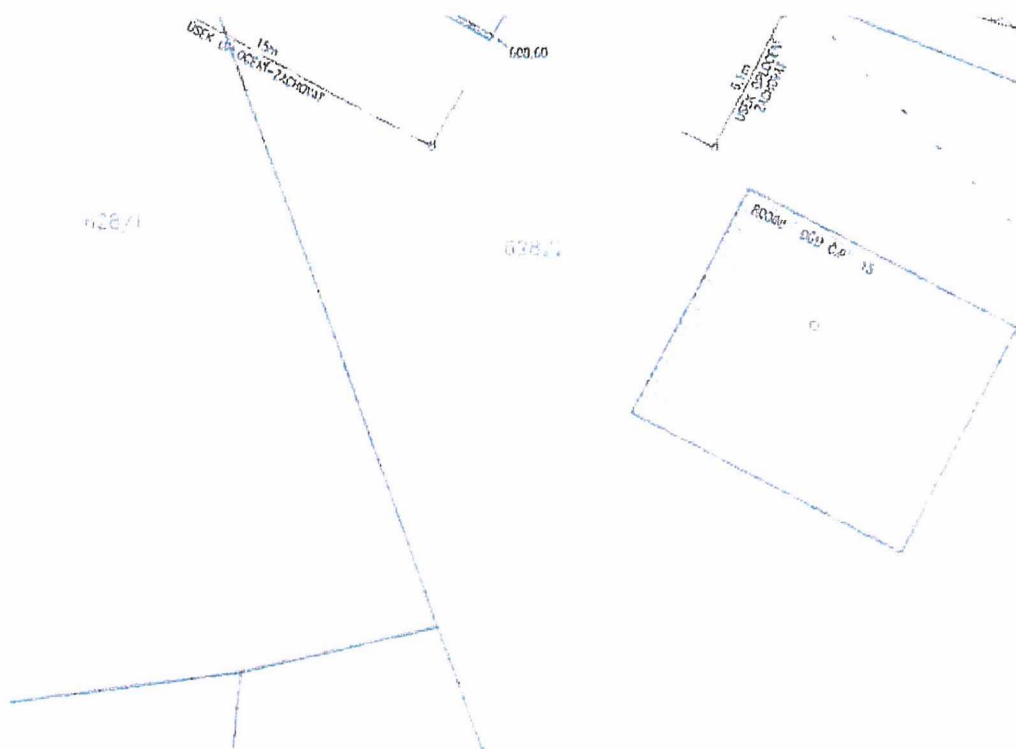
- ZRUŠENÍ VODOVODU - SO 07

STÁVAJÍCÍ INŽENÝRSKÉ SÍTĚ

- VODOVOD (SVK)
- PLYNOVOD STL (GASNET)
- NADZEMNÍ VEDENÍ NN (EGD)
- PODZEMNÍ VEDENÍ NN (EGD)
- SDĚLOVACÍ KABEL INVEK (CETIH)

POZNÁMKA

- POZN.Č. 1 KÁČENÍ OVOCNÉHO STROMU: 2 KS (PRŮMĚR KMEŇE JE MENŠÍ NEŽ 15 cm VE VÝŠI 130cm)
- POZN.Č. 2 KÁČENÍ SMRKU ZTEPILÉHO: 2 KS (PRŮMĚR KMEŇE JE MENŠÍ NEŽ 15 cm VE VÝŠI 130cm)




Město Nové Město na Moravě tímto vyslovuje souhlas s navrhovaným stavebním záměrem "Nové Město na Moravě--vodojem Slavkovice" na pozemcích: 432, 37/1, 628/31 v k. ú. Slavkovice jichž je vylučným vlastníkem.

Datum, razítko, podpis:

29. 09. 2021

L
V
H
O
U
B
E
N
Í

| | | | |
|------------------|--------------------|---|------------------------|
| VĚD. PROJEKTANT | STANISLAV DLANA | STAVEBNÍK SVAZ VODOVODŮ A KANALIZACÍ ŽDÁRSKO, VODÁRENSKÁ 2 59101 ZDÁR NAD SÁZ | STUPEŇ: DURS P |
| ZODP. PROJEKTANT | Ing. MATYSER | STAVBA | ZAKÁZKA 2020/04/7 |
| VYPRACOVAL | Ing. MATYSER | NOVÉ MĚSTO NA MORAVĚ--VODOJEM SLAVKOVICE | DATUM: 09/2021 |
| MĚSTO SLAVKOVICE | | | HEŘTIKO: Č. VYPR. 2021 |
| NRJ | VRSOČKA | OBSAH: KOORDINAČNÍ SITUAČNÍ VÝKRES--ČÁST "B" | 1:200 C3.b |



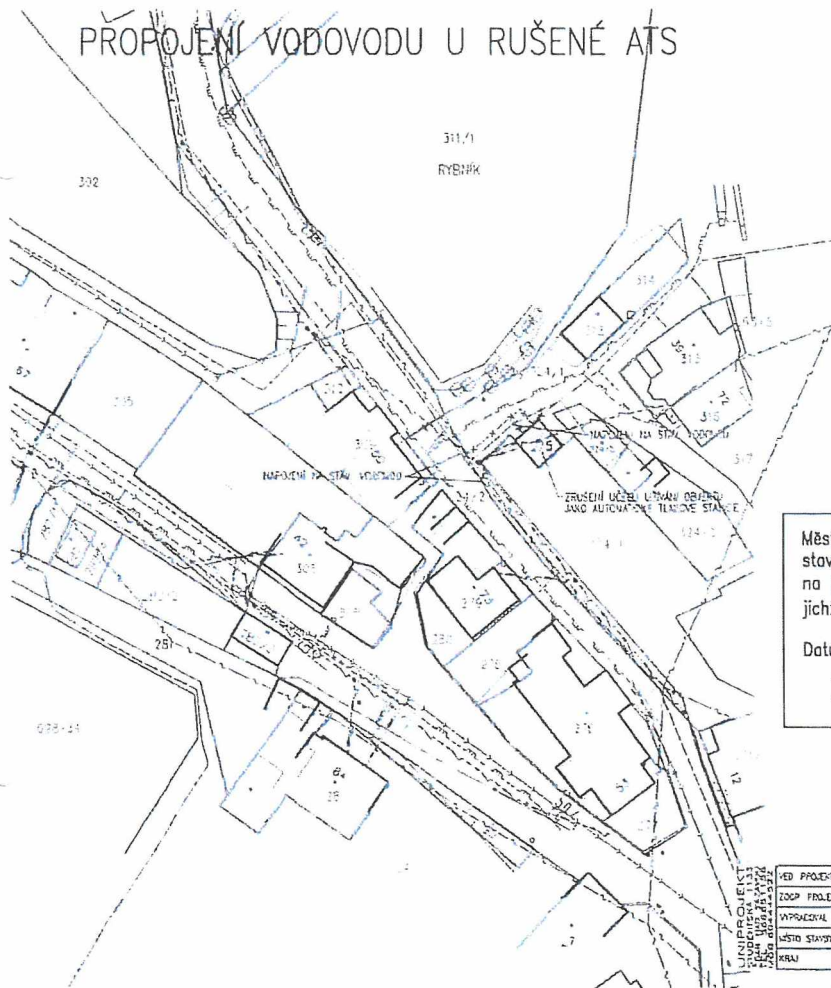
PROPOJENÍ VODOVODU U RUŠENÉ ATS

VYSVĚTLIVKY

- HRANICE PÁNEEL KATASTRU NEMOVITOSTI
- PROPOJENÍ VODOVODU } 50 a
- x * x ZRUŠENÍ VODOVODU

STÁVAJÍCÍ MĚŘITELNÉ SÍTĚ

- STÁVAJÍCÍ VODOVOD (SVK)
- STÁVAJÍCÍ PLYNOVOD STL (GASNET)
- SPOJENÍ KABEL NVRER (CETIM)
- ELEKTROCKÉ NADZEMNÍ VEDENÍ NN (EGD)
- ELEKTROCKÉ PODZEMNÍ VEDENÍ NN (EGD)
- ELEKTROCKÉ PODZEMNÍ VEDENÍ NN (SVK)



Město Nové Město na Moravě tímto vyslovuje souhlas s navrhovaným stavebním záměrem "Nové Město na Moravě-vodojem Slavkovice" na pozemcích: 24/2, 324/1, 275 v k. ú. Slavkovice jichž je výlučným vlastníkem.

Datum, razítko, podpis: _____

29. 09. 2021



| | | | | |
|------------------|----------------------|--------|---|-------------------|
| VED. PROJEKTANT | STANISLAV BLAHA | STAVBA | STAVBA | STRUŠKA DUŠEK |
| ZOOP. PROJEKTANT | ING. MARTIN ŠTĚPÁNEK | STAVBA | NOVÉ MĚSTO NA MORAVĚ-VODOJEM SLAVKOVICE | ZAMÁKDA 2020/04/7 |
| VYPRACOVATEL | ING. MARTIN ŠTĚPÁNEK | STAVBA | NOVÉ MĚSTO NA MORAVĚ-VODOJEM SLAVKOVICE | DATA 09/2021 |
| MĚSTO SLAVKOVICE | ING. MARTIN ŠTĚPÁNEK | STAVBA | NOVÉ MĚSTO NA MORAVĚ-VODOJEM SLAVKOVICE | MĚSTO SLAVKOVICE |
| PRŮJEM | VYSOCHMĚRŠAL | STAVBA | KOORDINAČNÍ SITUAČNÍ VÝKRES - ČÁST "C" | 1:500 C3.c |



