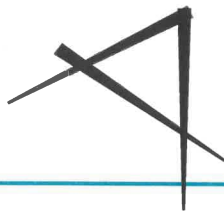


Tel.: [redacted]  
Fax: [redacted]  
IČO: 25278878  
DIČ: CZ25278878  
E-mail: [redacted]



# GEODÉZIE TOPOS

Geodézie-Topos, a.s.  
Pulická 377; 518 01 Dobruška  
zapsáno v obchodním rejstříku  
vedeného u KS Hradec Králové  
oddíl B, vložka 1721  
certifikát ISO 9001



Vaše značka:

[redacted]  
specialista  
Oddělení přípravy investic  
Krajská zdravotní, a. s.  
Sociální péče 3316/12A, Ústí nad Labem

Na základě Vaší poptávky z 9.8.2021 Vám zasíláme celkovou nabídku poptávaných činností pro heliporty. Nabídka vychází z požadavku na zpracování ochranných pásem a studií podle Vašeho zadání

Souhrnná nabídka na zpracování ochranných pásem a studií heliportů pro Krajská zdravotní, a. s. Sociální péče 3316/12A, Ústí nad Labem							
č.	ICAO značka	lokality	požadavek	poznámka	cena	sleva	výsledná cena
1.	LKCU	Chomutov - Nemocnice	zpracování OP pro vydání opatření obecné povahy		52 800,00 Kč	5%	50 160,00 Kč
2.	LKLO	Litoměřice	zpracování OP pro vydání opatření obecné povahy	bylo zpracováno 2/2020 - viz předávací protokol	- Kč		- Kč
3.	NIL	Most - Nemocnice	zpracování studie proveditelnosti na zřízení heliportu v provozním režimu VFR/DEN		57 800,00 Kč	5%	54 910,00 Kč
4.	NIL	Teplice - Nemocnice	zpracování studie proveditelnosti na zřízení heliportu v provozním režimu VFR/DEN		57 800,00 Kč	5%	54 910,00 Kč
5.	NIL	Děčín - Nemocnice	zpracování studie proveditelnosti na zřízení heliportu v provozním režimu VFR/DEN		57 800,00 Kč	5%	54 910,00 Kč
6.	NIL	Rumburk - Nemocnice	zpracování studie proveditelnosti na zřízení heliportu v provozním režimu VFR/DEN		57 800,00 Kč	5%	54 910,00 Kč
Cena celkem bez DPH							<b>269 800,00 Kč</b>

Technické parametry plnění jsou podrobně rozepsány v samostatných nabídkách pro jednotlivé lokality.

Termín dodání uvedených prací a výstupů je stanoven **do 30.4.2022**. Nabídka je platná do 31.12. 2021.

K ceně bude připočtena DPH v zákonné výši.

Pro zajištění uvedených prací je vyžadována součinnost objednatele v prostoru letiště při provádění terénních prací. Vlastní harmonogram bude sestaven na základě dohody s provozovatelem letiště.

Pro zajištění nabízených prací naše společnost disponuje odborným týmem ve složení:

1. úředně oprávněný zeměměřický inženýr s oprávněním dle §13 odst. 1 písm. a) až c) zákona číslo 200/1994 Sb. v platném znění
2. Pracovník GIS a geoinformatiky splňující kvalifikační praxi v uvedeném oboru delší než 4 roky
3. Členové měřických skupin proškoleni pro pohyb v hranicích letiště


Současně má společnost zajištěno označení motorových vozidel v souladu s předpisem L14. Skupina je vybavena vysílačkou pro příposlech radiokomunikace na kmitočtu letiště. Pro měřické práce používáme zařízení společností Trimble a Leica.

Pro zpracování dat naše společnost vyvíjí a nabízí rozšířený systém GIS Gramis, který umožňuje pracovat s objekty DMT, ochrannými pásmy, pozemky, pasporty a ostatními geografickými prvky.

Případné dotazy k vysvětlení nabízeného plnění zodpovíme obratem.

Příloha č.1: úřední oprávnění

V Dobrušce dne 18.8.2021



Český úřad zeměměřický a katastrální

## ÚŘEDNÍ OPRAVNĚNÍ pro ověřování výsledků zeměměřických činností

Český úřad zeměměřický a katastrální vydává na základě pravomocného rozhodnutí č. j. [REDAKCE] ze dne 2.2.1998 toto úřední oprávnění pro ověřování výsledků zeměměřických činností, které nabylo právní moci dne 3.3.1998.

Jméno a příjmení: [REDAKCE]

Rodné číslo: [REDAKCE]


Trvalé bydliště: [REDAKCE]

Číslo položky v seznamu fyzických osob: [REDAKCE]

Úřední oprávnění se uděluje v rozsahu podle § 13 odst. 1 písm. a) až c) zákona č. 200/1994 Sb., o zeměměřictví a o změně a doplnění některých zákonů souvisejících s jeho zavedením, pro ověřování:

a) **geometrického plánu a dokumentace o vytyčení vlastnické hranice pozemku.**

V Praze dne 3.3.1998



Český úřad zeměměřický a katastrální

## ÚŘEDNÍ OPRAVNĚNÍ pro ověřování výsledků zeměměřických činností

Český úřad zeměměřický a katastrální vydává na základě pravomocného rozhodnutí č.j. [REDAKCE] ze dne 16.1.1996 toto úřední oprávnění pro ověřování výsledků zeměměřických činností, které nabylo právní moci dne 8.2.1996.

Jméno a příjmení: [REDAKCE]

Rodné číslo: [REDAKCE]



Trvalé bydliště: [REDAKCE]

Číslo položky v seznamu fyzických osob: [REDAKCE]

Úřední oprávnění se uděluje v rozsahu podle § 13 odst. 1 písm. a) až c) zákona č. 200/1994 Sb., o zeměměřictví a o změně a doplnění některých zákonů souvisejících s jeho zavedením, pro ověřování:

- b) dokumentace o zřízení, obnovení nebo přemístění bodu podrobného polohového bodového pole a o zaměření předmětů měření, které jsou obsahem základních státních mapových děl, pro potřeby orgánů zeměměřictví a katastru.

V Praze dne 8.2.1996



Český úřad zeměměřický a katastrální

## ÚŘEDNÍ OPRAVNĚNÍ pro ověřování výsledků zeměměřických činností

Český úřad zeměměřický a katastrální vydává na základě pravomocného rozhodnutí č.j. [REDAKCE] ze dne 14.5.1997 toto úřední oprávnění pro ověřování výsledků zeměměřických činností, které nabylo právní moci dne 23.5.1997.

Jméno a příjmení: [REDAKCE]

Rodné číslo: [REDAKCE]

Trvalé bydliště: [REDAKCE]

Číslo položky v seznamu fyzických osob: [REDAKCE]

Úřední oprávnění se uděluje v rozsahu podle § 13 odst. 1 písm. a) až c) zákona č. 200/1994 Sb., o zeměměřictví a o změně a doplnění některých zákonů souvisejících s jeho zavedením, pro ověřování:

- c) geodetického podkladu pro výstavbu, dokumentace o vytyčovací síti, dokumentace o vytyčení prostorové polohy, rozměru a tvaru stavby pro účely výstavby a o dohledu na dodržování její prostorové polohy a geodetické části dokumentace skutečného provedení stavby, která obsahuje geometrické, polohové a výškové určení dokončené stavby nebo technologického zařízení.

V Praze dne 23.5.1997

