

Níže uvedeného dne, měsíce a roku uzavřely tyto smluvní strany:

vlastník a uživatel  
nemovitých věcí:

Loučná - Dašice, a.s., IČO: 481 71 387,  
se sídlem Palackého 485, 533 03 Dašice, zapsaná  
v obchodním rejstříku vedeném Krajským soudem  
v Hradci Králové, oddíl B, vložka 942, zastoupená

a

stavebník:

Pardubický kraj, IČO: 70 89 28 22, se sídlem Komenského  
náměstí 125, 532 11 Pardubice, zastoupený na základě  
usnesení Rady Pardubického kraje č. R/331/17 ze dne  
24. 4. 2017 a R/1879/19 ze dne 29. 4. 2019 a na základě  
usnesení Rady Pardubického kraje č. R/717/21 ze dne  
6. 12. 2021

Krajského úřadu  
Pardubického kraje

## dodatek č. 1 smlouvy o podmínkách provedení stavby

dle ustanovení § 1746 odst. 2 zákona č. 89/2012 Sb., občanského zákoníku,  
v platném znění

### I.

Dne 30. 8. 2021 došlo mezi vlastníkem a uživatelem nemovitých věcí a stavebníkem k podpisu smlouvy o podmínkách provedení stavby č. S/OM/3580/19/MH (dále jen „smlouva“), kde byly řešeny podmínky, na základě kterých dojde ze strany společnosti Loučná – Dašice, a.s. k uvolnění pozemků nezbytně nutných pro realizaci stavby „**Napojení silnice II/322 na D/35 MÚK Dašice**“, která bude Pardubickým krajem realizována v termínu duben 2022 – prosinec 2024, číslo stavby SpKrÚ 8348/2015 /ORG 0001320000000.

Jedná se o stavbu obchvatu města Dašice a napojení silnice II/322 na D/35 MÚK Dašice, která je navržena v koridoru, vymezeném podle ÚP VÚC Pardubického kraje jako VPS D44. Prochází po jihovýchodní straně města, kde jsou vytvořena tři úrovnňová křížení se stávajícími komunikacemi - dvě průsečné křižovatky a jedna okružní a přemostění řeky Loučná jednopólovým mostem o délce přemostění 32 m. Komunikace je uvažovaná v kategorii S 9,5/70. Konstrukční vrstvy vozovky budou provedeny na předpokládané dopravní zatížení. Celková délka přeložky je cca 2.813 m.

### II.

Výše uvedené smluvní strany se dohodly na těchto finančních závazcích se splatností do dne 31. 12. 2021:

- a) náhrada za hospodářský rok 2018 – 2019, kdy společnost Loučná – Dašice, a.s. s ohledem na stavbu vyjmula pozemky z evidence SZIF, nepobírala žádnou nárokovou platbu ze strany SZIF a pozemky nebyly zemědělsky užívány, byla stanovena ve výši:

platba SZIF	5.333,64 Kč/ha
náhrada za ušlý zisk dle ZP č. 64/03/2020	11.326,00 Kč/ha
Celkem Kč/ha	16.659,64 Kč/ha
výměra pozemků vyjmutých z LPIS	x 12,75 ha

**Celkem 212.410,41 Kč**

**Úhrada:** do 31. 12. 2021

- b) náhrada za hospodářský rok 2020 – 2021, kdy společnost Loučná – Dašice, a.s. vyjmula pozemky z evidence SZIF, nepobírala žádnou nárokovou platbu ze strany SZIF, byla stanovena ve výši:

platba SZIF  
výměra pozemků vyjmutých z LPIS

5.775,87 Kč/ha  
x 11,5 ha

**Celkem**

**66.422,50 Kč**

Částka v celkové výši **278.832,91 Kč** (slovy: Dvěstěsedmdesátosmtisícosestřicet dva korunčeskýchdevadesátjedenhaléř) bude uhrazena bezhotovostním převodem na účet vlastníka nemovitých věcí č. **8159112/0800** vedený u České spořitelny a.s. Uhrazením těchto závazků považují smluvní strany závazky uvedené v čl. IV písm. h) a i) smlouvy za zcela vypořádané.

### III.

Vzájemná práva a povinnosti účastníků v tomto dodatku výslovně neupravená se řídí příslušnými právními předpisy, zejména občanským zákoníkem.

Tento dodatek nabývá platnosti dnem jeho podpisu posledním z účastníků této smlouvy a účinnosti dnem jeho uveřejnění v registru smluv vedeného Ministerstvem vnitra ČR. Smluvní strany se dohodly, že Pardubický kraj bezodkladně po uzavření tohoto dodatku odešle dodatek smlouvy k řádnému uveřejnění do registru smluv vedeného Ministerstvem vnitra ČR. O uveřejnění dodatku Pardubický kraj bezodkladně informuje druhou smluvní stranu, nebyl-li kontaktní údaj této smluvní strany uveden přímo do registru smluv jako kontakt pro notifikaci o uveřejnění.

Smluvní strany uzavírají tento dodatek v souladu s Nařízením Evropského parlamentu a Rady (EU) 2016/679 ze dne 27. dubna 2016 o ochraně fyzických osob v souvislosti se zpracováním osobních údajů a o volném pohybu těchto údajů a o zrušení směrnice 95/46/ES (obecné nařízení o ochraně osobních údajů). Osobní údaje zde uvedené, budou použity výhradně pro účely plnění dodatku či smlouvy nebo při plnění zákonem stanovených povinností. Podrobné informace o ochraně osobních údajů jsou dostupné na oficiálních stránkách Pardubického kraje [www.pardubickykraj.cz/gdpr](http://www.pardubickykraj.cz/gdpr).

Smluvní strany shodně prohlašují, že jsou způsobilé k tomuto právnímu jednání, že si dodatek před podpisem přečetly, rozumí mu a s jeho obsahem souhlasí, a že ho uzavírají svobodně a vážně. Na důkaz výše uvedeného připojují smluvní strany své vlastnoruční podpisy.

Doložka dle § 23 zákona č. 129/2000 Sb., o krajích  
schváleno usnesením Rady PK  
č. R/717/21 ze dne 6. 12. 2021

14. 12. 2021

V Pardubicích dne ..... V Dašicích dne *13. 12. 2021* .....

Pardubický kraj

Loučná - Dašice, a.s.

Přílohy:

- a) podklady dodané vlastníkem ze SZIF za rok 2018 – 2019
- b) podklady dodané vlastníkem ze SZIF za rok 2020 – 2021



6204/21  
6204/21

7204/6

7204/3

8206/14

8206/10

9201

8205/4

8205/3

6201/3

6201/1

6203/6

6203/4

6303/1

6302/4

6303/2

6302/2

6302/6

6302/1

6301/3

6402/3

7301/5

7301/5

8301/1

8301/1

8301/2

7301/3

8402/3

8405

6402/1

7401/1

7405/2

8403/1

8403/2

8408/1

500 m

Scale = 1 : 15K

Dědice

© ČÚZK

© ČÚZK

© ČÚZK

© ČÚZK



9202/1

03/7

9301/7

8302/3

8302

8302

Dotace 2019

	Výměra v dotaci	cena na ha	Výměra obchvat
	742,96	12,75	
Greening	1 379 903,00 Kč	1 857,30 Kč	23 680,63 Kč
SAPS	2 486 301,05 Kč	3 346,48 Kč	42 667,62 Kč
Vnitrostátní pod.	96 480,79 Kč	129,86 Kč	1 655,72 Kč
		5 333,64 Kč	<b>68 003,97 Kč</b>
		Kč/ha	
Náhrada za ušlý zisk ZP č. 64/03/2020		11 326,00 Kč	<b>144 406,50 Kč</b>
			<b>212 410,47 Kč</b>

Státní zemědělský intervenční fond  
Regionální odbor: Hradec Králové  
50002 Hradec Králové, Ulrichovo náměstí 810/4

Vyhotovil/a: [REDACTED]  
Telefon: [REDACTED]  
Adresa pracoviště: Boženy Němcové 231, 53002  
Pardubice  
Dne: 06.12.2018

### Oznámení o provedení aktualizace evidence půdy

Státní zemědělský intervenční fond (dále jen Fond), v souladu s ust. § 3g zákona č. 252/1997 Sb., o zemědělství, ve znění pozdějších předpisů,

oznamuje uživateli,

Uživatel:	Loučná - Dašice, a.s.
Místo trvalého pobytu/sídlo:	Dašice, Palackého 485, 53303
Adresa pro doručování: <sup>1)</sup>	
Datum narození:	
IČO: <sup>2)</sup>	48171387
ID LPIS:	2445
JL:	1000003582
Datová schránka: <sup>3)</sup>	ek5ezny

1) Vyplňuje se, pokud adresa pro doručování není shodná s místem trvalého pobytu či adresou sídla

2) Vyplňuje se, je-li IČO přiděleno

3) Nepovinný údaj

že v evidenci půdy byly u níže uvedených dílů půdních bloků (dále jen „DPB“) provedeny následující změny:

Díly půdních bloků zrušené							
Nově evidované díly půdních bloků							
<i>Nepokrytí původních DPB v aktualizovaném území</i>							
Poř. č.	Typ navrhované změny	Čtverec	Kód DPB	Uživatel <sup>1)</sup>	Kultura <sup>2)</sup>	Výměra <sup>3)</sup> (ha)	Účinnost <sup>4)</sup>
1	Editace hranic DPB, Změna kultury	630-1060	6201/1	2445	R	7,25	06.12.2018
		630-1060	6201/3	2445	O	0,09	06.12.2018
		630-1060	6201/1	2445	R	7,12	07.12.2018
		630-1060	6201/3	2445	O	0,21	07.12.2018
2	Editace hranic DPB, Změna kultury	630-1060	6202	2445	R	2,88	06.12.2018
		630-1060	6202	2445	R	2,63	07.12.2018
		630-1060	6202/2	2445	O	0,25	07.12.2018
3	Editace hranic DPB, Ukončení užívání	630-1060	6204/21	2445	R	24,75	06.12.2018
		630-1060	6204/21	2445	R	24,28	07.12.2018
		<del>630-1060</del>	<del>6204/21</del>	2445	R	<del>0,47</del>	-
4	Editace hranic DPB, Změna kultury, Ukončení užívání	630-1060	6301/6	2445	R	5,66	06.12.2018
		630-1060	6301/6	2445	R	4,33	07.12.2018

Díly půdních bloků zrušené							
Nově evidované díly půdních bloků							
<i>Nepokrytí původních DPB v aktualizovaném území</i>							
Poř. č.	Typ navrhované změny	Čtverec	Kód DPB	Uživatel <sup>1)</sup>	Kultura <sup>2)</sup>	Výměra <sup>3)</sup> (ha)	Účinnost <sup>4)</sup>
		630-1060	6301/7	2445	O	0,05	07.12.2018
		<del>630-1060</del>	<del>6301/6</del>	2445	R	<del>1,29</del>	-
5	Editace hranic DPB, Ukončení užívání	630-1060	6303/1	2445	R	7,20	06.12.2018
		630-1060	6303/1	2445	R	5,61	07.12.2018
		<del>630-1060</del>	<del>6303/1</del>	2445	R	<del>1,60</del>	-
6	Editace hranic DPB, Ukončení užívání	630-1060	6402/1	2445	R	35,15	06.12.2018
		630-1060	6402/1	2445	R	26,81	07.12.2018
		630-1060	6402/3	2445	R	5,81	07.12.2018
		<del>630-1060</del>	<del>6402/1</del>	2445	R	<del>2,54</del>	-
7	Editace hranic DPB, Změna kultury, Ukončení užívání	630-1060	7301/6	2445	R	31,79	06.12.2018
		630-1060	7301/5	2445	R	10,00	07.12.2018
		630-1060	7301/6	2445	R	19,38	07.12.2018
		630-1060	7301/7	2445	O	0,05	07.12.2018
		<del>630-1060</del>	<del>7301/6</del>	2445	R	<del>2,36</del>	-
8	Editace hranic DPB	630-1060	8101/2	2445	R	18,71	06.12.2018
		630-1060	8101/2	2445	R	18,74	07.12.2018
9	Editace hranic DPB, Ukončení užívání	630-1060	8206/9	2445	R	2,22	06.12.2018
		630-1060	8206/9	2445	R	2,12	07.12.2018
		<del>630-1060</del>	<del>8206/9</del>	2445	R	<del>0,10</del>	-
10	Editace hranic DPB, Změna kultury, Ukončení užívání	630-1060	8301	2445	R	24,98	06.12.2018
		630-1060	8301	2445	R	13,02	07.12.2018
		630-1060	8301/1	2445	R	10,21	07.12.2018
		630-1060	8301/2	2445	O	0,23	07.12.2018
		<del>630-1060</del>	<del>8301</del>	2445	R	<del>1,52</del>	-
11	Editace hranic DPB, Změna kultury, Ukončení užívání	630-1060	8302	2445	R	13,43	06.12.2018
		630-1060	8302	2445	R	6,76	07.12.2018
		630-1060	8302/1	2445	R	5,50	07.12.2018
		630-1060	8302/2	2445	O	0,10	07.12.2018

Díly půdních bloků zrušené							
Nově evidované díly půdních bloků							
<i>Nepokrytí původních DPB v aktualizovaném území</i>							
Poř. č.	Typ navrhované změny	Čtverec	Kód DPB	Uživatel <sup>1)</sup>	Kultura <sup>2)</sup>	Výměra <sup>3)</sup> (ha)	Účinnost <sup>4)</sup>
		630-1060	8302	2445	R	1,07	-
12	Editace hranic DPB, Změna kultury, Ukončení užívání	630-1060	9301/7	2445	R	33,81	06.12.2018
		630-1060	9301/10	2445	O	0,02	07.12.2018
		630-1060	9301/7	2445	R	32,15	07.12.2018
		630-1060	9301/7	2445	R	1,64	-
13	Editace hranic DPB, Změna kultury, Ukončení užívání	630-1060	9303/1	2445	R	16,01	06.12.2018
		630-1060	9303/1	2445	R	15,62	07.12.2018
		630-1060	9303/10	2445	O	0,05	07.12.2018
		630-1060	9303/9	2445	O	0,18	07.12.2018
		630-1060	9303/1	2445	R	0,16	-

1) Identifikátor uživatele v LPIS

2) Zkratka druhu zemědělské kultury: R – standardní orná půda; U – úhor; G – travní porost (na orné půdě); T – trvalý travní porost; V – vinice; C – chmelnice; S – ovocný sad; K – školka; J – jiná trvalá kultura; L – zalesněná půda; B – rybník; D – rychle rostoucí dřeviny pěstované ve výmladkových plantážích; O – jiná kultura; M – mimoprodukční plocha

3) U DPB označených v tabulce červeně se jedná o vyjádření výměry nepokrytého území současných DPB novými návrhy.

4) U aktuálních (stávajících) DPB se jedná o datum účinnosti DO; u nově evidovaných DPB se jedná o datum účinnosti OD

*2,75 ha*

### Odůvodnění

Dne 6. 12. 2018 [redacted] zástupce firmy Loučná - Dašice, a.s., ID LPIS 2445, změnu v evidenci půdy – úprava hranic DPB, ukončení užívání části DPB, změna kultury části DPB, z důvodu výstavby dálnice - v souladu s ustanovením §3g ods.1) zákona o zemědělství. Na základě tohoto ohlášení Fond provedl aktualizaci evidence půdy.

### Přehled žádostí

Číslo žádosti: 19/FID/440/019979-B

Záměrné  
 Datum: 18.03.2020  
 Číslo účtu: 442/333/01, Oděvy  
 Adresa: 193 001/9  
 Datum zadání: 08.03.2020  
 Datum expirace: 08.03.2020

#### C - Platby přijaté se žádostí

Druh platby	Datum	Číslo účtu	Měna
Výběr rozpočtu	18.03.2020	1 379 903,22	CZK

#### E - Zůstatky cyklus žádosti

Stav	Datum	Číslo účtu	Měna
Administrativní na DČL	15.03.2019		
Administrativní na MO - Hradec Králové	15.03.2020		
Dělní čer. restituce	18.03.2020		
Pracovní náklady	08.03.2020		
Poskytnutí dotace Kč/účet	08.03.2020		
Výběr rozpočtu			

#### F - Součty

Číslo účtu	Datum zadání	Číslo účtu	Měna
1 379 903,22	18.03.2020	1 379 903,22	CZK
1 379 903,22		1 379 903,22	CZK

\* V zápatí: částky měly být zúčtovány  
 \*\* Vyplněná čísla jsou součástí přehledu

**Přehled žádostí**  
 Číslo žádosti: 19/FID/440/019979-T

Základní údaje:  
 Jméno: [redacted]  
 Číslo účtu: [redacted]  
 Adresa: [redacted]  
 Datum předání: 13.03.2019  
 Datum nabytí právním nálezem: 13.03.2019

**C. - Průběh výkonné práce**

Průběh výkonné práce: 13.03.2019

**E. - Zivotní cyklus žádosti**

Stav	Datum	Číslo	Měna
Administrace na PČL	13.03.2019	94 4079	CZK
Administrace na 40. územní úřad	15.03.2019		
Administrace na úřad	16.03.2019		
Administrace na úřad	17.03.2019		
Administrace na úřad	18.03.2019		
Administrace na úřad	19.03.2019		

**F. - Součty**

Popis	Číslo	Měna
Průběh výkonné práce	712,38	CZK
Průběh výkonné práce	94 4079	CZK
Průběh výkonné práce	94 4079	CZK

\* V případě E. - Zivotní cyklus žádosti: Datum nabytí právním nálezem

**Přehled žádostí**  
 Číslo žádosti: 19/FD/440/01979-5

**Základní údaje:**  
 Smlouva: [redacted]  
 Číslo účtu: [redacted]  
 Adresa: [redacted]  
 Datum předání: 10.02.2019  
 Datum platby první městy: 12.11.2019

**C - Přibývající se žádosti**

Druh účtu	Datum	Číslo účtu	Měna
Výplata rozpočtu	21.10.2019	17994737	CZK
Výplata rozpočtu	19.12.2019	74839232	CZK

**E - Životní cyklus žádosti**

Stav	Datum	Číslo účtu	Měna
Administrativní řízení	19.07.2019		
Administrativní řízení - výběr žadatele	14.08.2018		
Dotazování žadatelů	23.10.2018		
Výběrová řízení	04.01		
Převzetí odpovědnosti	17.11.2019		
Realizace účelu činnosti	04.12.2019		

**F - Součty**

Podstavka	Ustanovení rozpočtu	Žádostní rozpočet	Měna
	7074	7234	CZK
<b>Celkem:</b>		232148737	248930733 CZK

\* - výplata účtu, výplata účtu, výplata účtu  
 \*\* - výplata účtu, výplata účtu, výplata účtu



## Dotace 2021

	Výměra v dotaci	cena na ha	Výměra obchvat
	752,11		11,5
Greening	1 514 478,78 Kč	2 013,64 Kč	23 156,86 Kč
ŠAPS	2 740 831,74 Kč	3 644,19 Kč	41 908,18 Kč
Vnitrostátní pod.	88 779,06 Kč	118,04 Kč	1 357,46 Kč
		5 775,87 Kč	<b><u>66 422,50 Kč</u></b>

	Kč/ha	
Náhrada za ušlý zisk ZP č. 64/03/2020	11 326,00 Kč	130 249,00 Kč
		<b>196 671,50 Kč</b>

[Přehledy](#) / [Přehled žádostí](#)

## Přehled žádostí

Číslo žádosti: 21/F1D/440/019280-B

**Žádost/proces:** Greening  
**Status:** Administrováno na RO Hradec Králové  
**Adresa:** Polackého 485, 533 03, Dašice  
**Datum podání:** 10.05.2021

### E - Životní cyklus žádosti

Status	Datum
Administrováno na OPŽL	12.05.2021
Administrováno na RO Hradec Králové	18.06.2021
Vyplaceno	Ne

### F - Součty

Podopatření	Deklarované množství	Jednotky	Maximální výše dotace*	Vyplaceno**	Měna
Greening	752,11	Hektar	1 514 478,78	0,00	CZK
<b>Celkem:</b>			<b>1 514 478,78</b>	<b>0,00</b>	<b>CZK</b>

\* V případě 0, částky nebyla dotace (sazba) dosud stanovena

\*\* Vyplacená částka po započtení všech plateb k žádosti



Přehledy / Přehled žádostí

## Přehled žádostí

Číslo žádosti: 21/F1D/440/019280-S

**Žádost/proces:** Jednotná platba na plochu (SAPS)  
**Status:** Administrováno na RO Hradec Králové  
**Adresa:** Palackého 485, 533 03, Dašice  
**Datum podání:** 10.05.2021

### E - Životní cyklus žádosti

Status	Datum
Administrováno na OPŽL	12.05.2021
Administrováno na RO Hradec Králové	18.06.2021
Vyplaceno	Ne

### F - Součty

Podopatření	Deklarované množství	Jednotky	Maximální výše dotace*	Vyplaceno**	Měna
	752,11	Hektar	2 740 831,74	0,00	CZK
<b>Celkem:</b>			2 740 831,74	0,00	CZK

\* V případě 0,- částky nebyla dotace (sažba) dosud stanovena

\*\* Vyplacená částka po započtení všech plateb k žádosti



Přehledy / Přehled žádostí

## Přehled žádostí

Číslo žádosti: 21/F1D/440/019280-T

**Žádost/proces:** Přejícná vnitrostátní podpora  
**Status:** Administrováno na RO Hradec Králové  
**Adresa:** Palackého 485, 533 03, Dašice  
**Datum podání:** 10.05.2021

### E - Životní cyklus žádosti

Status	Datum
Administrováno na OPZL	12.05.2021
Administrováno na RO Hradec Králové	18.06.2021
Vyplaceno	Ne

### F - Součty

Podopatření	Deklarované množství	Jednotky	Máximální výše dotace*	Vyplaceno**	Měna
Platba na zemědělskou půdu	752,11	Hektar	88 779,06	0,00	CZK
Celkem:			88 779,06	0,00	CZK

\* V případě 0 - částky nebyla dotace (sazba) dosud stanovena

\*\* Vyplacena částka po započtení všech plateb k žádosti

Státní zemědělský intervenční fond  
 Regionální odbor: Hradec Králové  
 50002 Hradec Králové, Ulrichovo náměstí 810/4

### Ohlášení změny v evidenci půdy

Uživatel:	Loučná - Dašice, a.s.
Místo trvalého pobytu/sídlo:	Dašice, Palackého 485, 53303
Adresa pro doručování: <sup>1)</sup>	
Datum narození:	
IČO: <sup>2)</sup>	48171387
ID LPIS: <sup>3)</sup>	2445
JL: <sup>3)</sup>	1000003582
Datová schránka: <sup>3)</sup>	ek5ezny

1) Vyplňuje se, pokud adresa pro doručování není shodná s místem trvalého pobytu či adresou sídla

2) Vyplňuje se, je-li IČO přiděleno

3) Nepovinný údaj

Ohlašuji v souladu s ustanovením § 3g zákona č. 252/1997 Sb., o zemědělství, ve znění pozdějších předpisů (dále jen „zákon o zemědělství“), změnu u níže uvedených dílů půdních bloků (dále jen „DPB“):

Poř. č.	Čtverec	Kód DPB	Uživatel <sup>1)</sup>	Kultura <sup>2)</sup>	Výměra (ha)	Účinnost změny <sup>3)</sup>	Změna <sup>4)</sup>
1	630-1060	6301/6	2445	R	5,67	05.05.2020	Akt.
2	630-1060	6303/1	2445 =>	R	7,24	05.05.2020	Akt.
3	630-1060	6402/1	2445	R	35,41	05.05.2020	Akt.
4	630-1060	7301/5	2445	R	31,81	05.05.2020	Akt.
5	630-1060	8302	2445	R	13,40	05.05.2020	Akt.
6	630-1060	9301/7	2445	R	33,81	05.05.2020	Akt.

1) Identifikátor uživatele v LPIS

2) Zkratka druhu zemědělské kultury: R – standardní orná půda; U – úbor; G – travní porost (na orné půdě); T – trvalý travní porost; V – vinice; C – chmelnice; S – ovocný sad; K – školka; J – jiná trvalá kultura; L – zalesněná půda; B – rybník; D – rychle rostoucí dřeviny pěstované ve výmlčkových plantážích; O – jiná kultura; M – mimoprodukční plocha

3) Datum, ke kterému je navrhována právní účinnost aktualizace evidence půdy.

V souladu se zákonem o zemědělství §3g právní účinky provedené aktualizace evidence půdy nastávají nejdříve dnem bezprostředně následujícím po dni, kdy Fond změnu v evidenci půdy provede, a nejpozději pátým dnem od doručení ohlášení Fondu, nebo nastávají později, jestliže to vyplývá ze zjištěných důkazů.

4) Akt. – aktualizace DPB; Ukon. – ukončení užívání DPB

Tímto se vzdávám svého práva dle § 36 odst. 3 zákona č. 500/2004 Sb., správní řád, ve znění pozdějších předpisů, vyjádřit se k podkladům pro rozhodnutí před vydáním rozhodnutí ve věci.\*

\*) V případě souhlasu zaškrtněte zaškrťovací pole.

1,29  
1,61  
2,58  
1,56  
0,9  
2,16  
1,5

**Přehled nezpůsobilých ploch, které jsou předmětem řízení:**

Poř. č.	Čtverec	Kód DPB	Kód KÚ <sup>1)</sup>	Nezpůsobilé plochy			
				Název KÚ <sup>2)</sup>	LV <sup>3)</sup>	Č. parcely	Nezpůsobilá výměra <sup>4)</sup> (ha)
1	630-1060	9301/7	624799	Dašice	815	1441/58	0,0041
2	630-1060	9301/7	624799	Dašice	815	2193/3	0,0373
3	630-1060	9301/7	624799	Dašice	815	2180/1	0,0323
4	630-1060	9301/7	624799	Dašice	815	1238/2	0,0740
5	630-1060	9301/7	624799	Dašice	815	1241/2	0,0593
6	630-1060	9301/7	624799	Dašice	815	1243/2	0,1884
7	630-1060	9301/7	624799	Dašice	815	1252/2	0,0469
8	630-1060	8302	624799	Dašice	815	1205/45	0,2813
9	630-1060	8302	624799	Dašice	815	1205/47	0,0675
10	630-1060	6402/1	624799	Dašice	815	1011/3	0,1546
11	630-1060	6301/6	624799	Dašice	815	852/28	0,2889
12	630-1060	6303/1	624799	Dašice	815	2346/2	0,0016
13	630-1060	6303/1	624799	Dašice	815	773/7	0,0653
14	630-1060	6303/1	624799	Dašice	815	771/9	0,4620
15	630-1060	6303/1	624799	Dašice	815	772/4	0,0424
16	630-1060	6303/1	624799	Dašice	815	772/3	0,0257
17	630-1060	6303/1	624799	Dašice	815	2346/1	0,0017
18	630-1060	7301/5	624799	Dašice	815	1143/4	0,2986
19	630-1060	7301/5	624799	Dašice	815	1072/124	0,2633
20	630-1060	7301/5	624799	Dašice	815	2167/1	0,0013
21	630-1060	7301/5	624799	Dašice	815	1072/126	0,2789
22	630-1060	7301/5	624799	Dašice	815	1143/14	0,1433

1) Kód katastrálního území dle katastru nemovitostí.

2) Název katastrálního území.

3) Číslo listu vlastnictví.

4) Výměra nezpůsobilé plochy DPB pro vyplacení dotací.

 Datum podání ohlášení: *5.10.2014*

Podpis uživatele (statutárního orgánu/zástupce)

Přílohy:

Státní zemědělský intervenční fond  
 Regionální odbor: Hradec Králové  
 50002 Hradec Králové, Ulrichovo náměstí 810/4

Vyhotovil/a: [redacted]  
 Adresa pracoviště: Boženy Němcové 231, 53002  
 Pardubice  
 Dne: 20.04.2021

Č. j.: [redacted]  
 Sp. zn.: [redacted]

## Oznámení o provedení aktualizace evidence půdy

Státní zemědělský intervenční fond (dále jen Fond), v souladu s ust. § 3g zákona č. 252/1997 Sb., o zemědělství, ve znění pozdějších předpisů,

### oznamuje uživateři,

Uživatel:	Loučná - Dašice, a.s.
Místo trvalého pobytu/sídlo:	Dašice, Palackého 485, 53303
Adresa pro doručování: <sup>1)</sup>	
Datum narození:	
IČO: <sup>2)</sup>	48171387
ID LPIS:	2445
JL:	1000003582
Datová schránka: <sup>3)</sup>	ek5ezny

1) Vyplnuje se, pokud adresa pro doručování není shodná s místem trvalého pobytu či adresou sídla

2) Vyplnuje se, je-li IČO přiděleno

3) Nepovinný údaj

že v evidenci půdy byly u níže uvedených dílů půdních bloků (dále jen „DPB“) provedeny následující změny:

#### Díly půdních bloků zrušené

#### Nově evidované díly půdních bloků

#### Nepokrytí původních DPB v aktualizovaném území

Poř. č.	Typ navrhované změny	Čtverec	Kód DPB	Uživatel <sup>1)</sup>	Kultura <sup>2)</sup>	Výměra <sup>3)</sup> (ha)	Způsobilá výměra <sup>4)</sup> (ha)	Účinnost <sup>5)</sup>
1	Editace hranic DPB, Ukončení užívání	630-1060	8301/1	2445	R	13,02	13,02	20.04.2021
		630-1060	8301/1	2445	R	11,42	11,42	21.04.2021
		630-1060	8301/1	2445	R	1,60	-	-
2	Změna uživatele	630-1060	9101/6	84784	R	16,36	16,36	20.04.2021
		630-1060	9101/6	2445	R	16,36	16,36	21.04.2021
3	Změna uživatele	640-1060	0102/2	84784	R	11,61	11,61	20.04.2021
		640-1060	0102/2	2445	R	11,61	11,61	21.04.2021

1) Identifikátor uživatele v LPIS

2) Zkratka druhu zemědělské kultury: R – standardní orná půda; U – úhor; G – travní porost (na orné půdě); T – trvalý travní porost; V – vinice; C – chmelnice; S – ovocný sad; K – školka; J – jiná trvalá kultura; L – zalesněná půda; B – rybník; D – rychle rostoucí dřeviny pěstované ve výmladkových plantážích; O – jiná kultura; M – mimoprodukční plocha

3) U DPB označených v tabulce červeně se jedná o vyjádření výměry nepokrytého území současných DPB novými návrhy na základě geometrického vyhodnocení.

4) Výměra způsobilé plochy DPB pro vyplacení dotaci.

5) U aktuálních (stávajících) DPB se jedná o datum účinnosti DO; u nově evidovaných DPB se jedná o datum účinnosti OD

#### Dotčení uživatele

ID LPIS:	Jméno a příjmení/Obchodní jméno:	Adresa/sídlo:	IČO:
84784	Chroustovická a.s.	Chroustovice, 226, 53863	27479111

### Odůvodnění

Fond ve svém rozhodnutí v souladu s ustanovením § 68 odst. 4 zákona č. 500/2004, správní řád, ve svém znění pozdějších předpisů, všem účastníkům řízení v plném rozsahu vyhověl.

### Poučení

Proti tomuto oznámení je možné podat podle § 3g odst. 6 zákona č. 252/1997 Sb., o zemědělství, ve znění pozdějších předpisů, písemnou námítku, která musí být odůvodněna, nejpozději do 15 dnů ode dne jeho doručení k Ministerstvu zemědělství, a to prostřednictvím správního orgánu, který toto oznámení vydal, tj. regionálnímu odboru Fondu, Regionální odbor Hradec Králové, 50002 Hradec Králové, Ulrichovo náměstí 810/4. Podaná námítka nemá odkladný účinek.

### Doplňkové informace:

**Přehled EVP nacházejících se na DPB, které byly aktualizovány v tomto řízení:**

Poř. č.	Čtverec	Ekologicky významný prvek (EVP)					Příslušnost EVP k DPB	
		Kód	Druh <sup>1)</sup>	Výměra [ha]	Účinnost od	Účinnost do	Čtverec	Kód
1	630-1060	E9101/1	Sd	0,00	02.01.2015	630-1060	9101/6	

1) Druh ekologicky významného prvku: El - zalesněná plocha, PŘ - příkop, Ks - krajinný sad, Me - mez, Te - terasa, Sd - skupina dřevina, St - stromořadí, Tn - travnatá údolnice, So - solitérní dřevina, Rd - rychle rostoucí dřeviny, Mo - Mokřad

elektronicky podepsáno



Digitálně podepsal



Oddělení PŽ a LPIS pro Pardubický kraj  
Regionální odbor Hradec Králové

otisk úředního razítka

Státní zemědělský intervenční fond  
Regionální odbor: Hradec Králové  
50002 Hradec Králové, Ulrichovo náměstí 810/4

Vyhotovil/a: [redacted]  
Telefon: [redacted]  
Adresa pracoviště: Boženy Němcové 231, 53002  
Pardubice  
Dne: 07.05.2021

Č. j.: [redacted]  
Sp. z: [redacted]

## Oznámení o provedení aktualizace evidence půdy

Státní zemědělský intervenční fond (dále jen Fond), v souladu s ust. § 3g zákona č. 252/1997 Sb., o zemědělství, ve znění pozdějších předpisů,

oznamuje uživateli,

Uživatel:	Loučná - Dašice, a.s.
Místo trvalého pobytu/sídlo:	Dašice, Palackého 485, 53303
Adresa pro doručování: <sup>1)</sup>	
Datum narození:	
IČO: <sup>2)</sup>	48171387
ID LPIS:	2445
JL:	1000003582
Datová schránka: <sup>3)</sup>	ek5ezny

1) Vypĺňuje se, pokud adresa pro doručování není shodná s místem trvalého pobytu či adresou sídla

2) Vypĺňuje se, je-li IČO přiděleno

3) Nepovinný údaj

že v evidenci půdy byly u níže uvedených dílů půdních bloků (dále jen „DPB“) provedeny následující změny:

### Díly půdních bloků zrušené

#### Nově evidované díly půdních bloků

#### Nepokrytí původních DPB v aktualizovaném území

Poř. č.	Typ navrhované změny	Čtverec	Kód DPB	Uživatel <sup>1)</sup>	Kultura <sup>2)</sup>	Výměra <sup>3)</sup> (ha)	Způsobilá výměra <sup>4)</sup> (ha)	Účinnost <sup>5)</sup>
1	Edítace hranic DPB, Ukončení užívání	630-1060	8301/2	2445	R	10,36	10,36	07.05.2021
		630-1060	8301/2	2445	R	10,25	10,25	08.05.2021
		630-1060	8301/2	2445	R	0,12	-	-
2	Edítace hranic DPB, Ukončení užívání	630-1060	8302	2445	R	12,55	12,55	07.05.2021
		630-1060	8302	2445	R	12,50	12,50	08.05.2021
		630-1060	8302	2445	R	0,05	-	-

1) Identifikátor uživatele v LPIS

2) Zkratka druhu zemědělské kultury: R – standardní orná půda; U – úhor; G – travní porost (na orné půdě); T – trvalý travní porost; V – vinice; C – chmelnice; S – ovocný sad; K – školka; J – jiná trvalá kultura; L – zálezná půda; B – rybník; D – rychle rostoucí dřeviny pěstované ve výmladkových plantážích; O – jiná kultura; M – mimoprodukční plocha

3) U DPB označených v tabulce červeně se jedná o vyjádření výměry nepokrytého území současných DPB novými návrhy na základě geometrického vyhodnocení

4) Výměra způsobilé plochy DPB pro vyplacení dotaci

5) U aktuálních (stávajících) DPB se jedná o datum účinnosti DO; u nově evidovaných DPB se jedná o datum účinnosti OD

### Odůvodnění

Dne 9. 4. 2021 ohlásila společnost Loučná - Dašice, a.s. ID LPIS 2445 změnu v evidenci půdy v souladu s ustanovením §3g ods.1) zákona o zemědělství. SZIF (dále jen Fond) zahájil řízení pod Sp.zn: 21/440/EPU/1/0047225.

Fond neshledal údaje v ohlášení nepravdivými či neúplnými a rozhodl dle §3g odst. 3 písm.a) zákona 252/1997 Sb. ve znění pozdějších předpisů, o provedení aktualizace evidence půdy.

### Poučení

Proti tomuto oznámení je možné podat podle § 3g odst. 6 zákona č. 252/1997 Sb., o zemědělství, ve znění pozdějších předpisů, písemnou námitku, která musí být odůvodněna, nejpozději do 15 dnů ode dne jeho doručení k Ministerstvu zemědělství, a to prostřednictvím správního orgánu, který toto oznámení vydal, tj. regionálnímu odboru Fondu, Regionální odbor Hradec Králové, 50002 Hradec Králové, Ulrichovo náměstí 810/4. Podaná námitka nemá odkladný účinek.

### Doplnkové informace:

**Přehled EVP nacházejících se na DPB, které byly aktualizovány v tomto řízení:**

Poř. č.	Čtverec	Ekologicky významný prvek (EVP)				Příslušnost EVP k DPB		
		Kód	Druh <sup>1)</sup>	Výměra [ha]	Účinnost od	Účinnost do	Čtverec	Kód
1	630-1060	E8302/1	So	0,00	04.03.2021		630-1060	8302

1) Druh ekologicky významného prvku: El - zalesněná plocha, Př - příkop, Ks - krajinný sad, Me - mez, Te - terasa, Sd - skupina dřevin, St - stromořadí, Tn - travnatá údobnice, So - soňtění dřevina, Rd - rychle rostoucí dřeviny, Mo - Mokřad

elektronicky podepsáno



Digitálně podepsal

Oddělení PŽ a LPIS pro Pardubický kraj  
Regionální odbor Hradec Králové

otisk úředního razítka

Státní zemědělský intervenční fond  
Regionální odbor: Hradec Králové  
50002 Hradec Králové, Ulrichovo náměstí 810/4

Vyhotovil/a: [redacted]  
Telefon: [redacted]  
Adresa pracoviště: Boženy Němcové 231, 53002  
Pardubice  
Dne: 07.05.2020

### Oznámení o provedení aktualizace evidence půdy

Státní zemědělský intervenční fond (dále jen Fond), v souladu s ust. § 3g zákona č. 252/1997 Sb., o zemědělství, ve znění pozdějších předpisů,

oznamuje uživateli,

Uživatel:	Loučná - Dašice, a.s.
Místo trvalého pobytu/sídlo:	Dašice, Palackého 485, 53303
Adresa pro doručování: <sup>1)</sup>	
Datum narození:	
IČO: <sup>2)</sup>	48171387
ID LPIS:	2445
JI:	1000003582
Datová schránka: <sup>3)</sup>	ek5ezny

1) Vyplňuje se, pokud adresa pro doručování není shodná s místem trvalého pobytu či adresou sídla

2) Vyplňuje se, je-li IČO přiděleno

3) Nepovinný údaj

že v evidenci půdy byly u níže uvedených dílů půdních bloků (dále jen „DPB“) provedeny následující změny:

Díly půdních bloků zrušené								
Nově evidované díly půdních bloků								
Nepokrytí původních DPB v aktualizovaném území								
Poř. č.	Typ navrhované změny	Čtverec	Kód DPB	Uživatel <sup>1)</sup>	Kultura <sup>2)</sup>	Výměra <sup>3)</sup> (ha)	Způsobilá výměra <sup>4)</sup> (ha)	Účinnost <sup>5)</sup>
1	Editace hranic DPB	630-1060	6301/6	2445	R	5,67	5,67	06.05.2020
		630-1060	6301/6	2445	R	5,67	5,38	07.05.2020
2	Editace hranic DPB	630-1060	6303/1	2445	R	7,24	7,24	06.05.2020
		630-1060	6303/1	2445	R	7,24	6,64	07.05.2020
3	Editace hranic DPB	630-1060	6402/1	2445	R	35,41	35,41	06.05.2020
		630-1060	6402/1	2445	R	35,41	35,25	07.05.2020
4	Editace hranic DPB	630-1060	7301/5	2445	R	31,81	31,81	06.05.2020
		630-1060	7301/5	2445	R	31,81	30,83	07.05.2020
5	Editace hranic DPB	630-1060	8302	2445	R	13,40	13,40	06.05.2020
		630-1060	8302	2445	R	13,40	13,05	07.05.2020
6	Editace hranic DPB	630-1060	9301/7	2445	R	33,81	33,81	06.05.2020
		630-1060	9301/7	2445	R	33,81	33,37	07.05.2020

*Obchvat E 2,2184*

- 1) Identifikátor uživatele v LPIS
- 2) Zkratka druhu zemědělské kultury: R – standardní orná půda; U – úhor; G – travní porost (na orné půdě); T – trvalý travní porost; V – vinice; C – chmelnice; S – ovocný sad; K – školka; J – jiná trvalá kultura; L – zalesněná půda; B – rybník; D – rychle rostoucí dřeviny pěstované ve výmladkových plantážích; O – jiná kultura; M – mimoprodukční plocha
- 3) U DPB označených v tabulce červeně se jedná o vyjádření výměry nepokrytého území současných DPB novými návrhy na základě geometrického vyhodnocení.
- 4) Výměra způsobilé plochy DPB pro vyplacení dotací.
- 5) U aktuálních (stávajících) DPB se jedná o datum účinnosti DO; u nově evidovaných DPB se jedná o datum účinnosti OD

### Odůvodnění

Fond ve svém rozhodnutí v souladu s ustanovením § 68 odst. 4 zákona č. 500/2004, správní řád, ve svém znění pozdějších předpisů, účastníkovi řízení v plném rozsahu vyhověl.

### Poučení

Proti tomuto oznámení je možné podat podle § 3g odst. 6 zákona č. 252/1997 Sb., o zemědělství, ve znění pozdějších předpisů, písemnou námitku, která musí být odůvodněna, nejpozději do 15 dnů ode dne jeho doručení k Ministerstvu zemědělství, a to prostřednictvím správního orgánu, který toto oznámení vydal, tj. regionálnímu odboru Fondu, Regionální odbor Hradec Králové, 50002 Hradec Králové, Ulrichovo náměstí 810/4. Podaná námitka nemá odkladný účinek.

### Přehled nezpůsobilých ploch, které jsou předmětem řízení:

Poř. č.	Nezpůsobilé plochy						
	Čtverec	Kód DPB	Kód KÚ <sup>1)</sup>	Název KÚ <sup>2)</sup>	LV <sup>3)</sup>	Č. parcely	Nezpůsobilá výměra <sup>4)</sup> (ha)
1	630-1060	9301/7	624799	Dašice	815	1441/58	0,0041
2	630-1060	9301/7	624799	Dašice	815	2193/3	0,0373
3	630-1060	9301/7	624799	Dašice	815	2180/1	0,0323
4	630-1060	9301/7	624799	Dašice	815	1238/2	0,0740
5	630-1060	9301/7	624799	Dašice	815	1241/2	0,0593
6	630-1060	9301/7	624799	Dašice	815	1243/2	0,1884
7	630-1060	9301/7	624799	Dašice	815	1252/2	0,0469
8	630-1060	8302	624799	Dašice	815	1205/45	0,2813
9	630-1060	8302	624799	Dašice	815	1205/47	0,0675
10	630-1060	6402/1	624799	Dašice	815	1011/3	0,1546
11	630-1060	6301/6	624799	Dašice	815	832/28	0,2889
12	630-1060	6303/1	624799	Dašice	815	2346/2	0,0016
13	630-1060	6303/1	624799	Dašice	815	773/7	0,0653
14	630-1060	6303/1	624799	Dašice	815	771/9	0,4620
15	630-1060	6303/1	624799	Dašice	815	772/4	0,0424
16	630-1060	6303/1	624799	Dašice	815	772/3	0,0257
17	630-1060	6303/1	624799	Dašice	815	2346/1	0,0017
18	630-1060	7301/5	624799	Dašice	815	1143/4	0,2986
19	630-1060	7301/5	624799	Dašice	815	1072/124	0,2633

Nezpůsobilé plochy							
Poř. č.	Čtverec	Kód DPB	Kód KÚ <sup>1)</sup>	Název KÚ <sup>2)</sup>	LV <sup>3)</sup>	Č. parcely	Nezpůsobilá výměra <sup>4)</sup> (ha)
20	630-1060	7301/5	624799	Dašice	815	2167/1	0,0013
21	630-1060	7301/5	624799	Dašice	815	1072/126	0,2789
22	630-1060	7301/5	624799	Dašice	815	1143/14	0,1433

- 1) Kód katastrálního území dle katastru nemovitostí.  
 2) Název katastrálního území.  
 3) Číslo listu vlastnictví.  
 4) Výměra nezpůsobilé plochy DPB pro vyplacení dotací.

### Doplňkové informace:

**Přehled EVP nacházejících se na DPB, které byly aktualizovány v tomto řízení:**

Ekologicky významný prvek (EVP)							Příslušnost EVP k DPB	
Poř. č.	Čtverec	Kód	Druh <sup>1)</sup>	Výměra [ha]	Účinnost od	Účinnost do	Čtverec	Kód
1	630-1060	E9301/1	So	0,00	02.01.2015		630-1060	9301/7
2	630-1060	E9301/2	Sd	0,01	02.01.2015		630-1060	9301/7
3	630-1060	E7301/1	So	0,00	02.01.2015		630-1060	7301/5

- 1) Druh ekologicky významného prvku: EI - zalesněná plocha, PŘ - příkop, Ks - krajinnotvorný sad, Me - mez, Te - terasa, Sd - skupina dřevin, St - stromořadí, Tu - travnatá údolnice, So - solitérní dřevina, Rd - rychle rostoucí dřeviny, Mo - Mokřad

elektronicky podepsáno



Digitálně podepsal



.....  
 Oddělení PŽ a LPIS pro Pardubický kraj  
 Regionální odbor Hradec Králové

otisk úředního razítka

Státní zemědělský intervenční fond  
 Regionální odbor: Hradec Králové  
 50002 Hradec Králové, Ulrichovo náměstí 810/4

 Vyhotovil/a: [redacted]  
 Telefon: [redacted]  
 Adresa pracoviště: Boženy Němcové 231, 53002  
 Pardubice  
 Dne: 08.03.2021

### Oznámení o provedení aktualizace evidence půdy

Státní zemědělský intervenční fond (dále jen Fond), v souladu s ust. § 3g zákona č. 252/1997 Sb., o zemědělství, ve znění pozdějších předpisů,

oznamuje uživateli,

Uživatel:	Loučná - Dašice, a.s.
Místo trvalého pobytu/sídlo:	Dašice, Palackého 485, 53303
Adresa pro doručování: <sup>1)</sup>	
Datum narození:	
IČO: <sup>2)</sup>	48171387
ID LPIS:	2445
JL:	1000003582
Datová schránka: <sup>3)</sup>	ek5ezny

1) Vyplňuje se, pokud adresa pro doručování není shodná s místem trvalého pobytu či adresou sídla

2) Vyplňuje se, je-li IČO přiděleno

3) Nepovinný údaj

*Obchod EJ, 43*

že v evidenci půdy byly u níže uvedených dílů půdních bloků (dále jen „DPB“) provedeny následující změny:

Díly půdních bloků zrušené								
Nově evidované díly půdních bloků								
Nepokrytí původních DPB v aktualizovaném území								
Poř. č.	Typ navrhované změny	Čtverec	Kód DPB	Uživatel <sup>1)</sup>	Kultura <sup>2)</sup>	Výměra <sup>3)</sup> (ha)	Způsobilá výměra <sup>4)</sup> (ha)	Účinnost <sup>5)</sup>
1	Změna uživatele, Editace hranic DPB, Ukončení užívání	630-1050	8901/10	2445	R	31,56	31,56	03.03.2021
		630-1050	8901/10	84784	R	31,55	31,55	04.03.2021
		630-1050	8901/10	2445	R	0,04	-	-
2	Změna uživatele, Editace hranic DPB, Ukončení užívání	630-1050	8901/11	2445	R	68,40	68,40	03.03.2021
		630-1050	8901/11	2445	R	27,85	27,85	04.03.2021
		630-1050	8901/18	84784	R	26,12	26,12	04.03.2021
		630-1050	8901/19	84784	R	14,45	14,45	04.03.2021
		630-1050	8901/11	2445	R	0,05	-	-
3	Změna uživatele	630-1050	8901/12	2445	O	0,18	0,18	04.03.2021
		630-1050	8901/12	84784	O	0,18	0,18	05.03.2021
4	Změna uživatele, Editace hranic DPB	630-1060	6101/1	2445	R	20,47	20,47	03.03.2021
		630-1060	6101/1	84784	R	20,47	20,47	04.03.2021

Díly půdních bloků zrušené								
Nově evidované díly půdních bloků								
<i>Nepokrytí původních DPB v aktualizovaném území</i>								
Poř. č.	Typ navrhované změny	Čtverec	Kód DPB	Uživatel <sup>1)</sup>	Kultura <sup>2)</sup>	Výměra <sup>3)</sup> (ha)	Způsobilá výměra <sup>4)</sup> (ha)	Účinnost <sup>5)</sup>
5	Změna uživatele	630-1060	6101/11	2445	O	0,29	0,29	03.03.2021
		630-1060	6101/11	84784	O	0,29	0,29	04.03.2021
6	Změna uživatele, Editace hranic DPB, Změna kultury	630-1060	6201/1	2445	R	7,13	7,13	03.03.2021
		630-1060	6201/3	2445	O	0,21	0,21	03.03.2021
		630-1060	6201/1	84784	R	7,13	7,13	04.03.2021
		630-1060	6201/3	84784	O	0,21	0,21	04.03.2021
7	Změna uživatele, Editace hranic DPB, Ukončení užívání	630-1060	6202	2445	R	2,88	2,88	03.03.2021
		630-1060	6202	84784	R	2,65	2,65	04.03.2021
		630-1060	6202	2445	R	0,25	-	-
8	Editace hranic DPB, Ukončení užívání	630-1060	6301/6	2445	R	5,67	5,38	03.03.2021
		630-1060	6301/6	2445	R	4,38	4,38	04.03.2021
		630-1060	6301/6	2445	R	1,30	-	-
9	Změna uživatele, Editace hranic DPB	630-1060	6302/2	2445	R	6,13	6,13	03.03.2021
		630-1060	6302/2	84784	R	6,17	6,17	04.03.2021
10	Změna uživatele, Editace hranic DPB, Ukončení užívání	630-1060	6303/1	2445	R	7,24	6,64	03.03.2021
		630-1060	6303/1	84784	R	5,63	5,63	04.03.2021
		630-1060	6303/1	2445	R	1,61	-	-
11	Změna uživatele, Editace hranic DPB	630-1060	6303/2	2445	R	0,76	0,76	03.03.2021
		630-1060	6303/2	84784	R	0,76	0,76	04.03.2021
12	Editace hranic DPB, Ukončení užívání	630-1060	6402/1	2445	R	35,41	35,25	03.03.2021
		630-1060	6402/1	2445	R	26,98	26,98	04.03.2021
		630-1060	6402/9	2445	R	5,85	5,85	04.03.2021
		630-1060	6402/1	2445	R	2,59	-	-
13	Změna uživatele, Editace hranic DPB, Ukončení užívání	630-1060	7002/11	2445	R	33,38	33,38	03.03.2021
		630-1060	7002/11	2445	R	16,30	16,30	04.03.2021
		630-1060	7002/12	84784	R	17,10	17,10	04.03.2021
		630-1060	7002/11	2445	R	0,01	-	-
14	Změna uživatele,	630-1060	7102/1	2445	R	9,36	9,36	03.03.2021

Díly půdních bloků zrušené								
Nově evidované díly půdních bloků								
Nepokrytí původních DPB v aktualizovaném území								
Poř. č.	Typ navrhované změny	Čtverec	Kód DPB	Uživatel <sup>1)</sup>	Kultura <sup>2)</sup>	Výměra <sup>3)</sup> (ha)	Způsobilá výměra <sup>4)</sup> (ha)	Účinnost <sup>5)</sup>
	Editace hranic DPB, Ukončení užívání	630-1060	7102/1	84784	R	9,41	9,41	04.03.2021
		630-1060	7102/1	2445	R	0,01	-	-
15	Změna uživatele	630-1060	7103/10	2445	O	0,15	0,15	03.03.2021
		630-1060	7103/10	84784	O	0,15	0,15	04.03.2021
16	Změna uživatele, Editace hranic DPB	630-1060	7103/7	2445	R	8,22	8,22	03.03.2021
		630-1060	7103/7	84784	R	8,24	8,24	04.03.2021
17	Změna uživatele	630-1060	7105/5	2445	R	6,58	6,58	03.03.2021
		630-1060	7105/5	84784	R	6,58	6,58	04.03.2021
18	Změna uživatele, Editace hranic DPB, Ukončení užívání	630-1060	7204/6	2445	R	11,02	11,02	03.03.2021
		630-1060	7204/6	84784	R	11,01	11,01	04.03.2021
		630-1060	7204/6	2445	R	0,02	-	-
19	Editace hranic DPB, Ukončení užívání	630-1060	7301/5	2445	R	31,81	30,83	03.03.2021
		630-1060	7301/5	2445	R	30,25	30,25	04.03.2021
		630-1060	7301/5	2445	R	1,60	-	-
20	Změna uživatele, Editace hranic DPB	630-1060	8101/2	2445	R	18,73	18,73	03.03.2021
		630-1060	8101/2	84784	R	18,74	18,74	04.03.2021
21	Změna uživatele, Editace hranic DPB, Ukončení užívání	630-1060	8205/4	2445	R	27,19	27,19	03.03.2021
		630-1060	8205/4	84784	R	27,25	27,25	04.03.2021
		630-1060	8205/4	2445	R	0,07	-	-
22	Editace hranic DPB, Ukončení užívání	630-1060	8301	2445	R	24,98	24,98	03.03.2021
		630-1060	8301/1	2445	R	13,02	13,02	04.03.2021
		630-1060	8301/2	2445	R	10,36	10,36	04.03.2021
		630-1060	8301	2445	R	1,60	-	-
23	Editace hranic DPB, Ukončení užívání	630-1060	8302	2445	R	13,40	13,05	03.03.2021
		630-1060	8302	2445	R	12,55	12,55	04.03.2021
		630-1060	8302	2445	R	0,85	-	-
24	Změna uživatele, Editace hranic DPB	630-1060	9003/2	2445	R	28,93	28,93	03.03.2021
		630-1060	9003/2	84784	R	28,95	28,95	04.03.2021

Díly půdních bloků zrušené								
Nově evidované díly půdních bloků								
Nepokrytí původních DPB v aktualizovaném území								
Poř. č.	Typ navrhované změny	Čtverec	Kód DPB	Uživatel <sup>1)</sup>	Kultura <sup>2)</sup>	Výměra <sup>3)</sup> (ha)	Způsobilá výměra <sup>4)</sup> (ha)	Účinnost <sup>5)</sup>
25	Změna uživatele, Editace hranic DPB	630-1060	9005/7	2445	R	32,00	32,00	03.03.2021
		630-1060	9005/7	84784	R	32,00	32,00	04.03.2021
26	Změna uživatele, Editace hranic DPB, Ukončení užívání	630-1060	9101/6	2445	R	16,33	16,33	03.03.2021
		630-1060	9101/6	84784	R	16,36	16,36	04.03.2021
		630-1060	9101/6	2445	R	0,01	-	-
27	Změna uživatele, Editace hranic DPB	630-1060	9103/4	2445	R	14,95	14,95	03.03.2021
		630-1060	9103/4	84784	R	14,98	14,98	04.03.2021
28	Změna uživatele, Editace hranic DPB	630-1060	9201	2445	R	4,88	4,88	03.03.2021
		630-1060	9201	84784	R	4,88	4,88	04.03.2021
29	Změna uživatele, Editace hranic DPB	630-1060	9202/7	2445	R	14,97	14,97	03.03.2021
		630-1060	9202/7	84784	R	14,97	14,97	04.03.2021
30	Změna uživatele, Editace hranic DPB, Ukončení užívání	630-1060	9301/7	2445	R	33,81	33,37	03.03.2021
		630-1060	9301/7	84784	R	33,03	33,03	04.03.2021
		630-1060	9301/7	2445	R	0,79	-	-
31	Změna uživatele, Editace hranic DPB	630-1060	9303/6	2445	R	11,00	11,00	03.03.2021
		630-1060	9303/6	84784	R	11,00	11,00	04.03.2021
32	Změna uživatele, Editace hranic DPB, Ukončení užívání	640-1060	0102/2	2445	R	11,61	11,61	03.03.2021
		640-1060	0102/2	84784	R	11,61	11,61	04.03.2021
		640-1060	0102/2	2445	R	0,01	-	-
33	Změna uživatele, Editace hranic DPB, Ukončení užívání	640-1060	0105/4	2445	R	50,75	50,75	03.03.2021
		640-1060	0105/4	2445	R	21,29	21,29	04.03.2021
		640-1060	0105/9	84784	R	29,47	29,47	04.03.2021
		640-1060	0105/4	2445	R	0,01	-	-
34	Změna uživatele, Editace hranic DPB, Ukončení užívání	640-1060	0202/3	2445	R	34,61	34,61	03.03.2021
		640-1060	0202/3	2445	R	32,53	32,53	04.03.2021
		640-1060	0202/9	84784	R	2,19	2,19	04.03.2021
		640-1060	0202/3	2445	R	0,08	-	-

1) Identifikátor uživatele v LPIS

2) Zkratka druhu zemědělské kultury: R – standardní orná půda; U – úhor; G – travní porost (na orné půdě); T – trvalý travní porost; V – vinice; C – chmelnice; S – ovocný sad; K – školka; J – jiná trvalá kultura; L – zalesněná půda; B – rybník; D – rychle rostoucí dřeviny pěstované ve výmladkových

- plantážích; O – jiná kultura; M – mimoprodukční plocha
- 3) U DPB označených v tabulce červeně se jedná o vyjádření výměry nepokrytého území současných DPB novými návrhy na základě geometrického vyhodnocení.
  - 4) Výměra způsobilé plochy DPB pro vyplacení dotací.
  - 5) U aktuálních (stávajících) DPB se jedná o datum účinnosti DO; u nově evidovaných DPB se jedná o datum účinnosti OD

#### Dotčení uživatele

ID LPIS:	Jméno a příjmení/Obchodní jméno:	Adresa/sídlo:	IČO:
84784	Chroustovická a.s.	Chroustovice, 226, 53863	27479111

#### Odůvodnění

Fond ve svém rozhodnutí v souladu s ustanovením § 68 odst. 4 zákona č. 500/2004, správní řád, ve svém znění pozdějších předpisů, všem účastníkům řízení v plném rozsahu vyhověl.

#### Poučení

Proti tomuto oznámení je možné podat podle § 3g odst. 6 zákona č. 252/1997 Sb., o zemědělství, ve znění pozdějších předpisů, písemnou námitku, která musí být odůvodněna, nejpozději do 15 dnů ode dne jeho doručení k Ministerstvu zemědělství, a to prostřednictvím správního orgánu, který toto oznámení vydal, tj. regionálnímu odboru Fondu, Regionální odbor Hradec Králové, 50002 Hradec Králové, Ulrichovo náměstí 810/4. Podaná námitka nemá odkladný účinek.


#### Doplňkové informace:

**Přehled EVP nacházejících se na DPB, které byly aktualizovány v tomto řízení:**

Poř. č.	Ekologicky významný prvek (EVP)						Příslušnost EVP k DPB	
	Čtverec	Kód	Druh <sup>1)</sup>	Výměra [ha]	Účinnost od	Účinnost do	Čtverec	Kód
1	630-1060	E9301/2	Sd	0,01	02.01.2015		630-1060	9301/7
2	630-1060	E9005/1	Sd	0,05	02.01.2015		630-1060	9005/7
3	630-1060	E6101/1	So	0,00	02.01.2015		630-1060	6101/1
4	630-1060	E6101/2	Sd	0,02	02.01.2015		630-1060	6101/1
5	630-1060	E7002/1	So	0,01	02.01.2015		630-1060	7002/12
6	630-1060	E7204/1	So	0,01	02.01.2015		630-1060	7204/6
7	630-1060	E9101/1	Sd	0,00	02.01.2015		630-1060	9101/6
8	630-1060	E7301/1	So	0,00	02.01.2015		630-1060	7301/5

1) Druh ekologicky významného prvku: EI - zalesněná plocha, PŘ - příkop, Ks - krajinný sad, Me - mez, Te - terasa, Sd - skupina dřevin, St - stromořadí, Tu - travnatá údolnice, So - solitérní dřevina, Rd - rychle rostoucí dřeviny, Mo - Mokřad

elektronicky podepsáno

Digitálně podepsal  
.....  
  
Oddělení PŽ a LPIS pro Pardubický kraj  
Regionální odbor Hradec Králové

otisk úředního razítka

Níže uvedeného dne, měsíce a roku uzavřely tyto smluvní strany:

vlastník nemovitých věcí:  
(dále také jen „vlastník“)

**Loučná - Dašice, a.s., IČ 481 71 387,  
se sídlem Palackého 485, 533 03 Dašice, zapsaná  
v obchodním rejstříku vedeném Krajským soudem  
v Hradci Králové, oddíl B, vložka 942, zastoupená**

a

stavebník:

**Pardubický kraj, IČO: 70 89 28 22, se sídlem Komenského  
náměstí 125, 532 11 Pardubice, zastoupený na základě  
usnesení Rady Pardubického kraje č. R/331/17 ze dne  
24. 4. 2017 a R/1879/19 ze dne 29. 4. 2019**

**Krajského úřadu Pardubického kraje**

## **smlouvu o podmínkách provedení stavby**

dle ustanovení § 1746 odst. 2 zákona č. 89/2012 Sb., občanského zákoníku,  
v platném znění

### **I.**

#### **Prohlášení smluvních stran**

1. Vlastník a uživatel nemovitých věcí prohlašuje, že je ke dni podpisu této smlouvy:

a) vlastníkem pozemků, označených jako p. p. č. **722/2** orná půda o výměře 2.797 m<sup>2</sup>, p. p. č. **767** orná půda o výměře 109 m<sup>2</sup>, p. p. č. **1032** orná půda o výměře 11.014 m<sup>2</sup>, p. p. č. **1067/4** vodní plocha - koryto vodního toku umělé o výměře 685 m<sup>2</sup>, p. p. č. **1072/93** orná půda o výměře 11.654 m<sup>2</sup>, p. p. č. **1072/102** orná půda o výměře 9.038 m<sup>2</sup>, p. p. č. **1205/37** orná půda o výměře 14.654 m<sup>2</sup>, p. p. č. **1217** orná půda o výměře 7.246 m<sup>2</sup>, p. p. č. **1264** orná půda o výměře 5.864 m<sup>2</sup>, p. p. č. **1302/25** orná půda o výměře 15.215 m<sup>2</sup>, p. p. č. **1441/52** orná půda o výměře 4.350 m<sup>2</sup>, p. p. č. **1441/53** orná půda o výměře 3.747 m<sup>2</sup>, p. p. č. **2193/36** ostatní plocha - silnice o výměře 40 m<sup>2</sup> a p. p. č. **2193/37** ostatní plocha - silnice o výměře 43 m<sup>2</sup> zapsaných na listu vlastnictví č. **956**, vlastníkem podílu o velikosti 2/3 na pozemku označeném jako p. p. č. **1206** orná půda o výměře 7.024 m<sup>2</sup> zapsaném na listu vlastnictví č. **423**, vlastníkem podílu o velikosti 27/40 na pozemcích označených jako p. p. č. 1026/1 orná půda o výměře 7.510 m<sup>2</sup> a p. p. č. 1026/3 orná půda o výměře 12 m<sup>2</sup>, zapsaných na listu vlastnictví č. **225**, vlastníkem podílu o velikosti 1/2 na pozemku označeném jako p. p. č. **2346/6** ostatní plocha - silnice o výměře 97 m<sup>2</sup> zapsaném na listu vlastnictví č. **620**, vlastníkem podílů o velikosti 1/7 na pozemcích označených jako p. p. č. **1233/1** orná půda o výměře 8.488 m<sup>2</sup> a p. p. č. **1233/2** orná půda o výměře 415 m<sup>2</sup>, zapsaných na listu vlastnictví č. **1542** a vlastníkem podílu o velikosti 1/7 na pozemku označeném jako p. p. č. **1233/3** orná půda o výměře 1.112 m<sup>2</sup> zapsaném na listu vlastnictví č. **1627**, vše v obci Dašice a k. ú. Dašice. Nemovité věci (příloha č. 2) jsou zapsány na výše uvedených listech vlastnických u Katastrálního úřadu pro Pardubický kraj, Katastrální pracoviště Pardubice.

b) uživatelem nemovitých věcí uvedených v přílohách č. 3, 4 a 5, které se nacházejí v k. ú. Dašice, jsou evidovány v databázi LPIS a užívány z titulu vlastnictví, dále na základě uzavřených pachtovních smluv s vlastníky půdy nebo směn s okolními hospodařícími

subjekty v rámci jednoduššího obhospodařování ucelených částí pozemků, čímž vlastník disponuje právem užívat a požívat předmětné pozemky.

2. Stavebník, Pardubický kraj, má záměr realizovat stavbu „Napojení silnice II/322 na D/35 MÚK Dašice“, číslo stavby SpKrÚ 8348/2015 /ORG 0001320000000 (dále také jen „stavba“), která je v souladu s projektovou dokumentací uvedenou v příloze č. 1 – situační výkresy.

Jedná se o stavbu obchvatu města Dašice a napojení silnice II/322 na D/35 MÚK Dašice, která je navržena v koridoru, vymezeném podle ÚP VÚC Pardubického kraje jako VPS D44. Prochází po jihovýchodní straně města, kde jsou vytvořena tři úroňová křížení se stávajícími komunikacemi - dvě průsečné křižovatky a jedna okružní a přemostění řeky Loučná jednopólovým mostem o délce přemostění 32 m. Komunikace je uvažovaná v kategorii S 9,5/70. Konstrukční vrstvy vozovky budou provedeny na předpokládané dopravní zatížení. Celková délka přeložky je cca 2.813 m.

Předpokládaný termín ukončení realizace stavby je prosinec 2023.

3. Vlastník nemovitých věcí prohlašuje, že výše uvedené nemovité věci nejsou zatíženy žádnou právní vadou, s výjimkou právních vad uvedených na příslušných listech vlastnictví, které jsou přílohou této smlouvy a její nedílnou součástí.
4. Stavebník prohlašuje, že je mu znám jak fyzický stav nemovitých věcí, tak právní stav na základě výpisu z katastru nemovitostí pořízeného v den podpisu této smlouvy, resp. před jejím podpisem.
5. Vlastník bere na vědomí, že společnost Chroustovická a.s. uzavře se stavebníkem smlouvu o podmínkách o provedení stavby č. S/OM/1764/17/MH, kde souhlasí s výplatou náhrad a nájemného ve prospěch vlastníka.

## II.

### Udělení souhlasu vlastníka a uživatele nemovitých věcí

1. Pardubický kraj má záměr realizovat stavbu „**Napojení silnice II/322 na D/35 MÚK Dašice**“, číslo stavby SpKrÚ 8348/2015 /ORG 0001320000000, která se v souladu s projektovou dokumentací dotkne nemovitých věcí uvedených v čl. I. této smlouvy takto:

- a) na nemovitých věcech ve vlastnictví vlastníka, uvedených v čl. 1 odst. a) v tomto rozsahu:

\* - pozemky nezapsané v KN, vzniklé geometrickým plánem č. 992-229/2019 (příloha č. 8)

Pozemek	LV	dočasný zábor	trvalý zábor
p. p. č. 722/2	956	-	12 m <sup>2</sup> (*722/13)
p. p. č. 767	956	109 m <sup>2</sup>	-
p. p. č. 1032	956	104 m <sup>2</sup>	183 m <sup>2</sup> (*1032/2)
p. p. č. 1026/1	225 – podíl 27/40	188 m <sup>2</sup> (27/40 – 127 m <sup>2</sup> )	- -
p. p. č. 1026/3	225 – podíl 27/40	12 m <sup>2</sup> (27/40 – 8 m <sup>2</sup> )	- -
p. p. č. 1067/4	956	-	276 m <sup>2</sup> (*1067/14)

p. p. č. 1072/93	956	604 m <sup>2</sup>	5.083 m <sup>2</sup> (*1072/128)
p. p. č. 1072/102	956	250 m <sup>2</sup>	3.314 m <sup>2</sup> (*1072/130)
p. p. č. 1205/37	956	21 m <sup>2</sup> (*1205/37) 118 m <sup>2</sup> (*1205/50)	893 m <sup>2</sup> (*1205/51)
p. p. č. 1206	423 - podíl 2/3	240 m <sup>2</sup> (*1206/1, 1206/2) (2/3 - 160 m <sup>2</sup> )	819 m <sup>2</sup> (*1206/3) (2/3 - 546 m <sup>2</sup> )
p. p. č. 1217	956	520 m <sup>2</sup> (*1217/1, 1217/2)	953 m <sup>2</sup> (*1217/3)
p. p. č. 1233/1	1542 - podíl 1/7	190 m <sup>2</sup> (1/7 - 27 m <sup>2</sup> )	- -
p. p. č. 1233/2 (z p. p. č. 1233/1)	1542 - podíl 1/7	415 m <sup>2</sup> (1/7 - 59 m <sup>2</sup> )	- -
p. p. č. 1233/3 (z p. p. č. 1233/1)	1627 - podíl 1/7	- -	1.112 m <sup>2</sup> (1/7 - 159 m <sup>2</sup> )
p. p. č. 1264	956	-	873 m <sup>2</sup> (*1264/2)
p. p. č. 1302/25	956	2.005 m <sup>2</sup> 2443 m <sup>2</sup> (*1302/26)	4.502 m <sup>2</sup> (*1302/27)
p. p. č. 1441/52	956	203 m <sup>2</sup>	202 m <sup>2</sup> (*1441/63)
p. p. č. 1441/53	956	219 m <sup>2</sup>	130 m <sup>2</sup> (*1441/64)
p. p. č. 2193/36	956	-	40 m <sup>2</sup>
p. p. č. 2193/37	956	-	43 m <sup>2</sup>
p. p. č. 2346/6	620 - podíl 1/2	-	97 m <sup>2</sup> (1/2 - 49 m <sup>2</sup> )
<b>Výměra s podíly</b>		<b>6977 m<sup>2</sup></b>	<b>17.258 m<sup>2</sup></b>

vše v k. ú. Dašice,

- b) na nemovitých věcech jiných vlastníků užívaných společnostmi Loučná – Dašice, a.s. a Chroustovická a.s. v rozsahu příloh č. 3, 4 a 5
- c) Uvedené nemovité věci v daném rozsahu zůstávají předmětem smlouvy i v případě, že by došlo k přečíslování pozemků z důvodu změn v katastru nemovitostí na základě zápisů geometrických plánů, pozemkových úprav či jiných změn v katastru nemovitostí, a to bez toho, aniž by byl zhotovován dodatek k této smlouvě.
2. Vlastník a uživatel nemovitých věcí (viz příloha 9.) prohlašuje, že souhlasí s umístěním a realizací stavby „Napojení silnice II/322 na D/35 MÚK Dašice“ a s trvalým vynětím ze ZPF ve vztahu ke stavbou dotčeným částem pozemků (trvalý zábor) dle zpracované projektové dokumentace, s případným kácením dřevin včetně případné náhradní výsadby a za splnění podmínek dohodnutých v této smlouvě umožní vstup pracovníkům Pardubického kraje, Správy a údržby silnic Pardubického kraje, projekční a dodavatelské stavební organizaci na předmětné nemovité věci v nezbytném rozsahu za účelem

provádění geodetických, inženýrských, stavebních prací a dalších činností s tím spojených.

3. Za podmínek stanovených v této smlouvě vzniká stavebníkovi oprávnění zřídit stavbu, vstupovat a vjíždět na předmětné nemovité věci v souvislosti se zřizováním, provozem, opravami a údržbou stavby vč. záchranného archeologického průzkumu.
4. Stavebník se zavazuje, že při zřizování, užívání, opravách a údržbě stavby bude co nejvíce šetřit práva vlastníka nemovitých věcí a vstup na jeho nebo jím užívané pozemky mu oznámí v dostatečném předstihu. Pardubický kraj je oprávněn k užívání nemovitých věcí v rozsahu a za podmínek uvedených v této smlouvě.

### III.

1. Tato smlouva se uzavírá na dobu určitou, a to nejdéle do doby splatnosti poslední pachtovní smlouvy, tj. nejdéle do 31. 12. 2032.
2. V případě, že nebude z jakýchkoliv důvodů započato s realizací stavby uvedené v této smlouvě nejpozději do deseti let od nabytí účinnosti této smlouvy, nejsou účastníci smlouvy vzájemnými závazky dle této smlouvy vázáni.

### IV.

V souladu s ustanovením § 86 odst. 2 písm. a), § 96 odst. 3 písm. a), § 105 odst. 2 písm. a) a § 110 odst. 2 písm. a) zákona č. 183/2006 Sb., o územním plánování a stavebním řádu, ve znění pozdějších předpisů (dále jen „stavební zákon“), prohlašuje vlastník nemovitých věcí, že tímto vydává stavebníkovi **souhlas vlastníka s umístěním a zřízením stavby „Napojení silnice II/322 na D/35 MÚK Dašice“** v rozsahu přílohy č. 1 na nemovitých věcech uvedených v čl. I. odst. 1. této smlouvy za účelem vydání územního souhlasu, územního rozhodnutí, stavebního povolení, příp. ohlášení, společného povolení nebo obdobného rozhodnutí, na jehož základě je stavebník oprávněn realizovat výše uvedený záměr, a souhlasí, aby tato smlouva byla podkladem pro správní řízení jako souhlas vlastníka ve smyslu ustanovení § 184a stavebního zákona, a to **s podmínkami, že:**

- a) smluvní strany se zavazují uzavřít **před zahájením** stavby kupní smlouvu ke stavbou dotčeným částem pozemků (trvalý zábor) za kupní cenu stanovenou na základě znaleckého posudku č. 1388-4/2021 vyhotoveného dne 16. 2. 2021 znalcem Jaroslavem Truhlářem ve výši **284,84 Kč/m<sup>2</sup>**, která bude vyplacena bezhotovostním převodem na účet vlastníka nemovitých věcí do 30 dnů od doručení oznámení o povolení vkladu vlastnického práva ve prospěch stavebníka do katastru nemovitostí. Návrh uspořádání majetkoprávních vztahů formou kupní smlouvy byl stavebníkem předložen a projednán v Zastupitelstvu Pardubického kraje dne 29. 6. 2021 a schválen usnesením č. Z/103/21, stavebník uhradí případné náklady spojené se vkladem vlastnického práva do katastru nemovitostí,
- b) vlastník nemovitých věcí se zavazuje, při dodržení podmínek uvedených v tomto článku, nejpozději do 20 pracovních dní poté, co mu bude návrh kupní smlouvy doručen, tuto smlouvu podepsat, případně ve stejné lhůtě písemně sdělit stavebníkovi námitky proti znění kupní smlouvy nebo požadavky na doplnění předložené kupní smlouvy,
- c) bude-li po dokončení a zaměření stavby zjištěno, že byla stavbou dotčena i další část pozemku uvedeného v čl. I. odst. 1. písm. a) této smlouvy, zavazují se smluvní strany k této zastavěné a geometrickým plánem nově oddělené části pozemku uzavřít novou kupní smlouvu, přičemž kupní cena bude stanovena znaleckým posudkem, avšak nebude nižší než dohodnutá kupní cena dle čl. IV., bod a).

- d) vlastník se dále zavazuje, že zajistí, aby do doby vypořádání majetkových vztahů byly předmětné nemovité věci prosty všech právních závad a nevázla na nich zejména žádná věcná práva (věcná břemena, právo stavby, zástavní či zadržovací právo) a závazky, aby nebyla na předmětných nemovitých věcech nařízena exekuce nebo aby bylo jinak omezeno volné nakládání s nemovitými věcmi,
- e) stavebník se zavazuje, že uhradí veškeré náklady spojené se zrušením a výmazem zástavního práva z katastru nemovitostí, včetně zrušení a výmazu omezení dispozicních práv ke stavbou dotčeným částem pozemků,
- f) společnost Loučná – Dašice, a.s. souhlasí a bere na vědomí, že všechny pozemky dotčené stavbou uvedené v záborovém elaborátu budou pro účel stavby včetně záchranného archeologického průzkumu využívány po dokončení sklizně řepky, nejdéle však od 1. 10. 2021,
- g) u pozemků dotčených **dočasnými záborů** (příloha č. 3), které společnosti Loučná – Dašice, a.s. a Chroustovická a.s. užívají na základě pachtovních smluv uzavřených s vlastníky, případně směnných dohod uzavřených s jinými uživateli a dále u dotčených pozemků, kde je společnost vlastníkem nebo spoluvlastníkem pozemků, je stanoveno nájemné na základě Výměru MF č. 01/2021 ze dne 7. 12. 2020, kterým se vydává seznam zboží s regulovanými cenami, uveřejněným v Cenovém věstníku dohodou, a to ve výši **20 Kč/m<sup>2</sup>/rok**, s výjimkou p. p. č. 1233/1, kde bude ze strany všech spoluvlastníků včetně společnosti Loučná – Dašice, a. s. podepsána smlouva o zřízení služebnosti dočasného omezení vlastnického práva č. S/OM/4199/20/SL/MH, která byla společnosti zaslána dne 25. 6. 2020,  
**termín** - od 1. 10. 2021 (případně od protokolárního předání staveniště, bude-li dříve) do dokončení stavby (tj. uvedení pozemků do původního stavu a protokolárního předání),  
**Úhrada** za užívání dočasných záborů bude prováděna 1 x ročně zpětně k 1. 10. za předchozí rok dle dopočtu skutečného užívání v měsících (započatý měsíc), a to nejdéle do 31. 12. roku, kdy bylo provedeno vyúčtování za rok předchozí.  
Smluvní strany se dohodly, že podkladem pro výpočet bude stav dočasných záborů, pachtovní smlouvy a směnné dohody doložené společností Loučná – Dašice, a.s. a podklady Pardubického kraje, k datu podpisu smlouvy o podmínkách provedení stavby č. S/OM/3580/19/MH.  
**V případě doložení pachtovních smluv a směnných dohod ke všem dotčeným pozemkům je maximální výměra 2.8208 ha a celkové předpokládané náklady jsou za kalendářní rok ve výši 564.160Kč.**
- g\*) u pozemků dotčených **trvalými záborů** (příloha č. 4) evidovanými SZIF ve Veřejném registru půdy LPIS, které společnosti Loučná – Dašice, a.s. a Chroustovická a.s. užívají na základě pachtovních smluv uzavřených s vlastníky, případně směnných dohod uzavřených s jinými uživateli, bude vyplácena **náhrada** za ušlý zisk a nevyplacenou nárokovou platbu ze strany SZIF,  
**termín:** od 1. 10. 2021 po dobu platnosti pachtovních smluv nebo směnných dohod (doba neurčitá bude započítána po dobu 10 let včetně výpovědní lhůty, tj. nejdéle do 30. 9. 2031), na základě kterých jsou užívány. Smluvní strany se dohodly, že podkladem pro stanovení náhrady je znalecký posudek č. 64/03/2020 vyhotovený znalcem Ing. Sedlákem dne 9. 4. 2020, kde je stanovena náhrada ušlého zisku na 1 ha ve výši 11.326 Kč, pachtovní smlouvy a směnné dohody předložené společností Loučná – Dašice, a.s. a podklady Pardubického kraje k datu podpisu smlouvy o podmínkách provedení stavby č. S/OM/3580/19/MH. Nároková platba bude aktualizována dle každoroční informace SZIF doložené společností Loučná – Dašice, a.s., evidence SZIF - Veřejný registr půdy LPIS.  
**V případě doložení pachtovních smluv a směnných dohod ke všem dotčeným pozemkům je maximální výměra 0,6462 ha a celkové předpokládané náklady za jeden hospodářský rok ve výši 11.000 Kč.**

g\*\*) u pozemků dotčených **trvalými zábory, které byly vykoupeny do vlastnictví Pardubického kraje** (příloha č. 5), byly užívány na základě pachtovních smluv uzavřených s původními vlastníky, případně směnných dohod uzavřených s jinými uživateli, bude vyplácena **náhrada** za ušlý zisk a nevyplacenou nárokovou platbu ze strany SZIF,

**termín:** od 1. 10. 2021 po dobu platnosti pachtovních smluv nebo směnných dohod (doba neurčitá bude započítána po dobu 10 let včetně výpovědní lhůty, nejdéle do 30. 9. 2031), na základě kterých jsou užívány. Smluvní strany se dohodly, že podkladem pro stanovení náhrady je znalecký posudek [REDACTED]

znalcem [REDACTED] z kterého vyplývá náhrada za 1 ha ve výši 11.326 Kč, nároková platba bude aktualizována dle každoroční informace SZIF doložené společností Loučná – Dašice, a.s., evidence SZIF - Veřejný registr půdy LPIS a pachtovní smlouvy, směnné dohody předložené společností Loučná – Dašice, a.s. ke dni podpisu smlouvy o podmínkách provedení stavby č. S/OM/3580/19/MH

**V případě doložení pachtovních smluv a směnných dohod ke všem vykoupeným pozemkům je maximální výměra 7,2483 ha a celkové předpokládané náklady za jeden hospodářský rok ve výši 122.000 Kč.**

h) náhrada za hospodářský rok 2018 – 2019 (příloha č. 6), kdy společnost Loučná – Dašice, a.s. s ohledem na stavbu vyjmula pozemky z evidence SZIF, nepobírala žádnou nárokovou platbu ze strany SZIF a pozemky nebyly zemědělsky užívány, byla stanovena ve výši:

platba SZIF	5.333,64 Kč/ha
<u>náhrada za ušlý zisk dle ZP č. 64/03/2020</u>	<u>11.326,00 Kč/ha</u>
Celkem Kč/ha	16.659,64 Kč/ha
<u>výměra pozemků vyjmutých z LPIS</u>	<u>x 12,75 ha</u>

**Celkem 212.410,41 Kč**

**Úhrada:** do 31. 12. 2021

i) náhrada za hospodářský rok 2020 – 2021, jen LPIS (příloha č. 7), kdy společnost Loučná – Dašice, a.s. vyjmula pozemky z evidence SZIF, nepobírala žádnou nárokovou platbu ze strany SZIF, byla stanovena ve výši:

platba SZIF	5.775,87 Kč/ha
<u>výměra pozemků vyjmutých z LPIS</u>	<u>x 11,5 ha</u>

**Celkem 66.422,50 Kč\***

j) v případě, že vlastníkově a uživateli vzniknou v důsledku realizace stavby škody na majetku, na nemovitých věcech, na okolních pozemcích, jež má ve vlastnictví nebo užívání, je stavebník povinen tuto škodu nahradit. V případě poškození melioračního řádu je stavebník povinen uvést meliorační řád do původního stavu,

k) Před zahájením stavby Pardubický kraj, co by investor stavby, sepíše se společností Loučná – Dašice, a.s. dohodu o podmínkách vstupu na pozemky hospodařících subjektů. Pardubický kraj zajistí, aby tato dohoda byla součástí zadávacích podmínek veřejné zakázky na výběr zhotovitele stavby, kterou bude vyhlášovat Správa a údržba silnic Pardubického kraje, případně stavebník sám. V případě změny zhotovitele stavby ať již na základě jiného výběrového řízení nebo na základě pověření stavebníka, je stavebník povinen zajistit, aby se podmínkami dohody o podmínkách vstupu na pozemky řídil i nový zhotovitel. Výše náhrad, způsob jejich výpočtu a smluvní pokuty sjednané v dohodě o podmínkách vstupu na pozemky, kterou stavebník uzavře se společností Loučná – Dašice, a.s., jsou závazné i pro třetí osoby pověřené stavebníkem k činnostem přípravy stavby dle čl. II. bodu 2,3,4 a dle čl. IV. bod j), l), m),

l) ornice nepoužitá při stavbě bude navedena a rozhrnuta na pozemky v užívání nebo vlastnictví společností Loučná – Dašice, a.s. a Chroustovická a.s., a to v časovém

harmonogramu vyhovující zemědělským pracím. Při navrácení pozemků vlastníkovi a uživateli, zajistí stavebník, popřípadě zhotovitel pověřený stavebníkem, návrat pozemků do původního stavu, tj. tak, aby vrstvy půdy byly navráceny v pořadí: 1. spodní vrstva, 2. ornice tak, aby nedošlo k trvalému znehodnocení úrodnosti zasaženého pozemku. Stavebník je povinen bezodkladně odstranit oprávněně vytknuté vady a nedodělky. Pokud bude stavebník, popřípadě zhotovitel stavby, odmítat uvést pozemky do původního stavu, vlastník (uživatel) je oprávněn požadovat po stavebníkovi náklady, které vynaloží na odstranění závadného stavu. Splatnost takto vyčíslených nákladů bude 5 pracovních dnů ode dne doručení písemného nároku vlastníka stavebníkovi,


- m) stavebník se zavazuje, že po dobu stavby bude mít uživatel zajištěn bezproblémový vstup na okolní pozemky, které jsou ke dni podpisu této smlouvy v jeho užívání, případné omezení bude oznámeno na e-mail [REDAKCE] a tel. [REDAKCE]
- n) stavebník se zavazuje, že po výběru zhotovitele stavby bude svolána koordináční schůzka, kam bude přizván zástupce společnosti Loučná – Dašice, a.s.; ten bude zván i na kontrolní dny stavby – kontakty viz předchozí písmeno. Pokud zhotovitel bude jednat v hrubém rozporu s dohodou dle odst.k) tohoto článku, tzn. opakovaně bude poškozovat pozemky uživatele, s úhradou škod bude v prodlení déle než 90 dní, je stavebník povinen zajistit součinnost uživatelů, a to zejména ve formě spolupráce při vymáhání dodržování podmínek ujednaných v této dohodě,
- o) vlastník nemovitých věcí souhlasí s výkupem pozemků dotčených trvalým zábořem v rámci stavby „Černá za Bory – Dašice“, která navazuje na stavbu „Napojení silnice II/322 na D/35 MÚK Dašice“ o celkové výměře 3.307 m<sup>2</sup>, a to p. p. č. 447/10 ostatní komunikace – ostatní plocha, p. p. č. 628/15 dráha - ostatní plocha, p. p. č. 261/1 orná půda, p. p. č. 457/21 koryto vodního toku – vodní plocha, p. p. č. 276/1 orná půda, vše ve spoluvlastnickém podílu 1/2 v k. ú. Zminný, p. p. č. 1441/38 – orná půda, p. p. č. 1264 – orná půda, p. p. č. 2193/36 – silnice – ostatní plocha a p. p. č. 1441/52 – orná půda, vše v k. ú. Dašice, za kupní cenu, která bude stanovena znaleckým posudkem, avšak nebude nižší než kupní cena jako v rámci stavby „Napojení silnice II/322 na D/35 MÚK Dašice“, tj. minimálně 284,84 Kč/m<sup>2</sup> při dodržení **stejných technických podmínek, jako u stavby „Napojení silnice II/322 na D/35 MÚK Dašice“**.
- p) odvolání vlastníka ze dne 29. 3. 2021 proti stavebnímu povolení veřejně prospěšné stavby „Napojení II/322 na D/35 MÚK Dašice“ ze dne 12. 3. 2020, vydanému Magistrátem města Pardubic pod čj. OD 6.22/110210/18/Chr D89/18, bude vlastníkem vzato zpět bez zbytečného odkladu po podpisu SOPPS nejpozději do 7 dnů od podpisu SOPPS oběma smluvními stranami,
- q) Stavebník je povinen zajistit, aby veškeré připomínky vlastníka, podané v odvolání ze dne 29. 3. 2021 proti stavebnímu povolení veřejně prospěšné stavby „Napojení II/322 na D/35 MÚK Dašice“ ze dne 12. 3. 2020 vydanému Magistrátem města Pardubic pod čj. OD 6.22/110210/18/Chr D89/18 byly schváleny v rámci změny stavby, tzn., že změny a zpřesnění navrženého technického řešení včetně zpřesnění organizace a postupu výstavby budou do projektu zapracovány a stavebník se zavazuje požádat příslušný stavební úřad o změnu stavby po nabytí právní moci rozhodnutí o povolení stavby.
- r) všechny nemovité věci, které budou v rámci stavby užívány dočasně, uvede stavebník po dokončení stavby do původního stavu.

## V.

1. Vzájemná práva a povinnosti účastníků v této smlouvě výslovně neupravená se řídí příslušnými právními předpisy, zejména občanským zákoníkem.

2. Není-li v této smlouvě dohodnuto jinak, tuto smlouvu lze měnit a doplňovat pouze se souhlasem obou zúčastněných stran, a to formou písemných dodatků.
3. Tato smlouva nabývá platnosti dnem jejího podpisu posledním z účastníků této smlouvy a účinnosti dnem jejího uveřejnění v registru smluv vedeného Ministerstvem vnitra ČR.
4. Smluvní strany se dohodly, že Pardubický kraj bezodkladně po uzavření této smlouvy odešle smlouvu k řádnému uveřejnění do registru smluv vedeného Ministerstvem vnitra ČR. O uveřejnění smlouvy Pardubický kraj bezodkladně informuje druhou smluvní stranu, nebyl-li kontaktní údaj této smluvní strany uveden přímo do registru smluv jako kontakt pro notifikaci o uveřejnění.
5. Smluvní strany uzavírají tuto smlouvu v souladu s Nařízením Evropského parlamentu a Rady (EU) 2016/679 ze dne 27. dubna 2016 o ochraně fyzických osob v souvislosti se zpracováním osobních údajů a o volném pohybu těchto údajů a o zrušení směrnice 95/46/ES (obecné nařízení o ochraně osobních údajů). Osobní údaje uvedené v této smlouvě, budou použity výhradně pro účely plnění této smlouvy nebo při plnění zákonem stanovených povinností. Podrobné informace o ochraně osobních údajů jsou dostupné na oficiálních stránkách Pardubického kraje [www.pardubickykraj.cz/gdpr](http://www.pardubickykraj.cz/gdpr).
6. Tato Smlouva je Smlouvou závislou ve smyslu ustanovení § 1727 NOZ, a to s Dohodou o vstupu na pozemky a náhradě škod, když vznik jedné z nich, pokud by nevznikla i druhá smlouva, nemá hospodářský smysl, tedy nevzniknou-li všechny, zaniká i tato Smlouva, protože izolované splnění by nemělo hospodářský význam.
7. Účastníci této smlouvy shodně prohlašují, že jsou způsobilí k tomuto právnímu jednání, že si smlouvu před jejím podpisem přečetli, rozumí jí a s jejím obsahem souhlasí, a že ji uzavírají svobodně a vážně. Na důkaz výše uvedeného připojují smluvní strany své vlastnoruční podpisy.


V Pardubicích dne ..... 30. 08. 2021 .....



Pardubický kraj



V Dašicích dne ..... 30. 08. 2021 .....



Loučná - Dašice, a.s.

- Přílohy: 1. situační výkresy se souhlasem vlastníka nemovitých věcí  
 2. částečné výpisy listů vlastnických č. 225, 423, 620, 956, 1542 a 1627  
 3. seznam pozemků dotčených dočasnými záborů  
 4. seznam pozemků dotčených trvalými záborů  
 5. seznam vykoupených pozemků dotčených LPIS s doloženými pachtovními smlouvami  
 6. náhrada za hospodářský rok 2018 - 2019  
 7. náhrada za hospodářský rok 2020 - 2021  
 8. GP č. 992-229/2019  
 9. záborový elaborát