

Smlouva o zřízení věcného břemene

uzavřená dle příslušných ustanovení zákona č. 89/2012 Sb., občanský zákoník, ve znění pozdějších předpisů, mezi následujícími smluvními stranami:

Statutární město Prostějov, se sídlem nám. T. G. Masaryka 130/14, Prostějov, PSČ 796 01, IČ: 002 88 659, DIČ: CZ00288659,
zastoupené 1. náměstkem primátora Mgr. Jiřím Pospíšilem na základě plné moci ze dne 14.11.2018,
jako povinný z věcného břemene,

a

INFOS LEAS, spol. s r.o., se sídlem Barákova 2680/5, Prostějov, PSČ 796 01, IČ: 499 77 831, DIČ: CZ49977831,
zapsaná v obchodním rejstříku vedeném Krajským soudem v Brně v oddíle C, vložka 14180,
zastoupená jednatelem společnosti Ing. Jaroslavem Novotným,
jako oprávněný z věcného břemene,

v tomto znění:

Čl. I.

Povinný z věcného břemene je v souladu s nabývacími tituly uvedenými v části E LV č. 10001 pro k.ú. Prostějov, obec Prostějov, vlastníkem pozemků p.č. 2283/7, p.č. 2403/16, p.č. 2404/17, p.č. 2417/8, p.č. 7780/1, p.č. 7781/1, p.č. 7835/1, p.č. 2403/14, p.č. 2403/15, p.č. 8159, p.č. 2418/10, p.č. 2418/11, p.č. 2438/1, p.č. 2405/1, p.č. 7826/2, p.č. 2437/17, p.č. 2464/2, p.č. 2514/1, p.č. 2514/9, p.č. 2515/1, p.č. 7828, p.č. 2544/1, p.č. 2544/33, p.č. 2566/17, p.č. 2686/7, p.č. 2686/15, p.č. 2686/19, p.č. 2686/22, p.č. 2686/30, p.č. 3222/2, p.č. 3222/8, p.č. 2710/8, p.č. 2710/9, p.č. 3115/1, p.č. 3153/1 a p.č. 7866, vše v k.ú. Prostějov, obec Prostějov, zapsaných v katastru nemovitostí vedeném u Katastrálního úřadu pro Olomoucký kraj, Katastrálního pracoviště Prostějov, na LV č. 10001 pro k.ú. Prostějov, obec Prostějov.

Čl. II.

- Povinný z věcného břemene zřizuje touto smlouvou dle příslušných ustanovení zákona č. 127/2005 Sb., o elektronických komunikacích a o změně některých souvisejících zákonů (zákon o elektronických komunikacích), ve znění pozdějších předpisů, a zákona č. 89/2012 Sb., občanský zákoník, ve znění pozdějších předpisů, na částech pozemků uvedených v čl. I této smlouvy vymezených příloženými geometrickými plány č. 5322-343/2013 ze dne 03.07.2013, č. 5323-344/2013 ze dne 03.07.2013, č. 5324-345/2013 ze dne 03.07.2013, č. 5325-346/2013 ze dne 03.07.2013, č. 5326-347/2013 ze dne 18.07.2013, č. 5327-348/2013 ze dne 19.07.2013, č. 5328-349/2013 ze dne 19.07.2013 a č. 5329-350/2013 ze dne 19.07.2013 služebnost inženýrské sítě spočívající v právu zřídit a provozovat podzemní komunikační vedení veřejné komunikační sítě (optický kabel včetně chráničky) včetně jeho ochranného pásma (dále též „věcné břemeno“) ve prospěch oprávněného z věcného břemene.
- Oprávněný z věcného břemene právo odpovídající tomuto věcnému břemeni přijímá a povinný z věcného břemene je toto právo povinen strpět.

Čl. III.

- Věcné břemeno dle této smlouvy se zřizuje na dobu neurčitou a úplatně za jednorázovou úplatu ve výši 130.810 Kč (slovy: jednostotřicet tisíc osmdeset korun českých) stanovenou dle znaleckého posudku č. 3775-18/17 zpracovaného znalcem Ing. Rostislavem Drnovským dne 20.04.2017 navýšenou o daň z přidané hodnoty podle platné sazby ke dni uskutečnění zdanitelného plnění.
- Oprávněný z věcného břemene se zavazuje zaplatit úplatu za zřízení věcného břemene včetně DPH v celkové výši 158.280,10 Kč (slovy: jednošedesát osm tisíc dvě stě osmdesát a 10/100 korun českých) povinnému z věcného břemene na jeho účet č.ú. 19-1505517309/0800, variabilní symbol 5017000817, vedený u České spořitelny, a.s., pobočka Prostějov, do 14 dnů ode dne podpisu této smlouvy. Za termín zaplacení se považuje den připsání finančních prostředků na účet povinného z věcného břemene. Ke dni připsání finančních prostředků na účet povinného z věcného břemene bude oprávněnému z věcného břemene vystaven povinným z věcného břemene řádný daňový doklad.
- Za datum uskutečnění zdanitelného plnění v souvislosti se zřízením práva odpovídajícího věcnému břemeni se dle příslušných ustanovení zákona č. 235/2004 Sb., o dani z přidané hodnoty, ve znění pozdějších předpisů, považuje den vystavení řádného daňového dokladu.

Čl. IV.

1. Oprávněný z věcného břemene se zavazuje nést veškeré náklady spojené s umístěním a užíváním, resp. se zřízením, provozem, opravami a údržbou, podzemního komunikačního vedení veřejné komunikační sítě (optického kabelu včetně chráničky) na pozemcích uvedených v čl. I této smlouvy.
2. Oprávněný z věcného břemene je povinen oznámit povinnému z věcného břemene prostřednictvím Odboru správy a údržby majetku města Magistrátu města Prostějova každý vstup na jeho pozemky uvedené v čl. I této smlouvy, ke kterému je oprávněn dle této smlouvy, a to před vstupem na tyto pozemky nebo bez zbytečného prodlení po vstupu na ně z důvodu odstranění havárie, šetřit co nejvíce majetek povinného z věcného břemene, a v případě výkopových či jiných stavebních prací na pozemcích uvedených v čl. I této smlouvy v souvislosti s výstavbou, údržbou nebo opravami podzemního komunikačního vedení veřejné komunikační sítě (optického kabelu včetně chráničky) se oprávněný z věcného břemene zavazuje uvést bez zbytečného odkladu na vlastní náklad pozemky uvedené v čl. I této smlouvy do původního či náležitého stavu.
3. Oprávněný z věcného břemene oznámí povinnému z věcného břemene každý vstup na pozemky povinného z věcného břemene uvedené v čl. I této smlouvy písemným oznámením zaslaným na adresu povinného z věcného břemene uvedenou v této smlouvě, popř. vlastníkem určeného uživatele. Tato povinnost se nevztahuje na činnosti, které nejsou spojené s fyzickým zásahem do pozemků uvedených v čl. I této smlouvy.
4. V případě porušení některé z povinností uvedených v odst. 2a 3 tohoto článku ze strany oprávněného z věcného břemene se oprávněný z věcného břemene zavazuje zaplatit povinnému z věcného břemene náklady spojené s uvedením pozemků uvedených v čl. I této smlouvy do řádného stavu a smluvní pokutu ve výši 5.000 Kč v každém jednotlivém případě.
5. Oprávněný z věcného břemene uzavřením této smlouvy uděluje souhlas Statutárnímu městu Prostějovu k výsadbě dřevin v ochranném pásmu podzemního komunikačního vedení veřejné komunikační sítě (optického kabelu včetně chráničky) v rozsahu věcného břemene zřízeného touto smlouvou.

Čl. V.

1. Smluvní strany berou na vědomí, že právo odpovídající věcnému břemenu dle této smlouvy nabude oprávněný z věcného břemene vkladem práva odpovídajícího věcnému břemenu dle této smlouvy do katastru nemovitostí vedeného u Katastrálního úřadu pro Olomoucký kraj, Katastrálního pracoviště Prostějov.
2. Smluvní strany se dohodly, že správní poplatek spojený s podáním návrhu na povolení vkladu práva odpovídajícího věcnému břemenu dle této smlouvy do katastru nemovitostí vedeného u Katastrálního úřadu pro Olomoucký kraj, Katastrálního pracoviště Prostějov, uhradí oprávněný z věcného břemene. Oprávněný z věcného břemene se zavazuje předat do 14 dnů ode dne podpisu této smlouvy kolkové známky v hodnotě správního poplatku povinnému z věcného břemene a povinný z věcného břemene se zavazuje těmito kolkovými známkami při podání návrhu na vklad práva dle této smlouvy do katastru nemovitostí zaplatit Katastrálnímu úřadu pro Olomoucký kraj, Katastrálnímu pracovišti Prostějov, s tímto návrhem spojený správní poplatek.
3. Náklady spojené s vyhotovením této smlouvy, geometrických plánů se zaměřením věcného břemene dle této smlouvy a znaleckého posudku na ocenění věcného břemene dle této smlouvy se zavazuje uhradit oprávněný z věcného břemene.

Čl. VI.

1. Tato smlouva je vyhotovena v pěti vyhotoveních majících platnost originálu.
2. Všechny podepsané stejnopisy této smlouvy budou spolu se dvěma podepsanými návrhy na vklad v držení povinného z věcného břemene.
3. Povinný z věcného břemene předloží podepsanou smlouvu o zřízení věcného břemene v jednom vyhotovení Katastrálnímu úřadu pro Olomoucký kraj, Katastrálnímu pracovišti Prostějov, spolu s návrhem na vklad práva odpovídajícího věcnému břemenu dle této smlouvy do katastru nemovitostí, a to ve lhůtě do 10 pracovních dnů po připsání úhrady za zřízení věcného břemene dle této smlouvy na účet povinného z věcného břemene a předání kolkové známky v hodnotě správního poplatku oprávněným z věcného břemene povinnému z věcného břemene.
4. Oprávněný z věcného břemene obdrží po podání návrhu na vklad práva odpovídajícího věcnému břemenu dle této smlouvy do katastru nemovitostí ze strany povinného z věcného břemene jedno vyhotovení této smlouvy a tři vyhotovení této smlouvy včetně návrhu na vklad opatřeného podacím razítkem Katastrálního úřadu pro Olomoucký kraj, Katastrálního pracoviště Prostějov, si ponechá povinný z věcného břemene.

Čl. VII.

Smluvní strany se vzájemně dohodly, že v případě, že úhrada za zřízení věcného břemene dle čl. III této smlouvy nebude připsána na účet povinného z věcného břemene a kolkové známky v hodnotě správního poplatku nebudou předány povinnému z věcného břemene ve lhůtě do 1 měsíce (povinnost je do 14 dnů) ode dne podpisu této smlouvy, má povinný z věcného břemene právo od této smlouvy jednostranně odstoupit. Odstoupení povinného z věcného břemene od této smlouvy je účinné dnem doručení odstoupení od smlouvy oprávněnému z věcného břemene.

Čl. VIII.

O zřízení věcného břemene dle této smlouvy rozhodl v souladu se zákonem č. 128/2000 Sb., o obcích (obecní zřízení), ve znění pozdějších předpisů, Odbor správy a údržby majetku města Magistrátu města Prostějova dne 03.09.2021 rozhodnutím č. 2021/340. Působnost rozhodovat o tomto právním jednání svěřila Odboru správy a údržby

majetku města Magistrátu města Prostějova Rada města Prostějova na své schůzi konané dne 04.02.2014 usnesením č. 4126.

Čl. IX.

1. Pokud není v této smlouvě výslovně uvedeno jinak, řídí se vzájemné smluvní vztahy účastníků této smlouvy zákonem č. 89/2012 Sb., občanský zákoník, ve znění pozdějších předpisů.
2. Jakékoliv změny nebo doplňky této smlouvy lze činit jen písemnou dohodou obou smluvních stran.
3. Obě smluvní strany shodně prohlašují, že si tuto smlouvu před jejím podpisem přečetly a že byla uzavřena dobrovolně, po vzájemném projednání, na základě jejich pravé a svobodné vůle, určitě, vážně a srozumitelně, nikoliv pod nátlakem nebo v tísní za nápadně nevýhodných podmínek.
4. Tato smlouva nabývá platnosti dnem jejího podpisu oběma smluvními stranami a účinnosti dnem uveřejnění prostřednictvím registru smluv dle příslušných ustanovení zákona č. 340/2015 Sb., o zvláštních podmínkách účinnosti některých smluv, uveřejňování těchto smluv a o registru smluv (zákon o registru smluv), ve znění pozdějších předpisů.
5. Smluvní strany souhlasí s obsahem této smlouvy a na důkaz toho připojují níže své vlastnoruční podpisy.

V Prostějově dne 13. 12. 2021

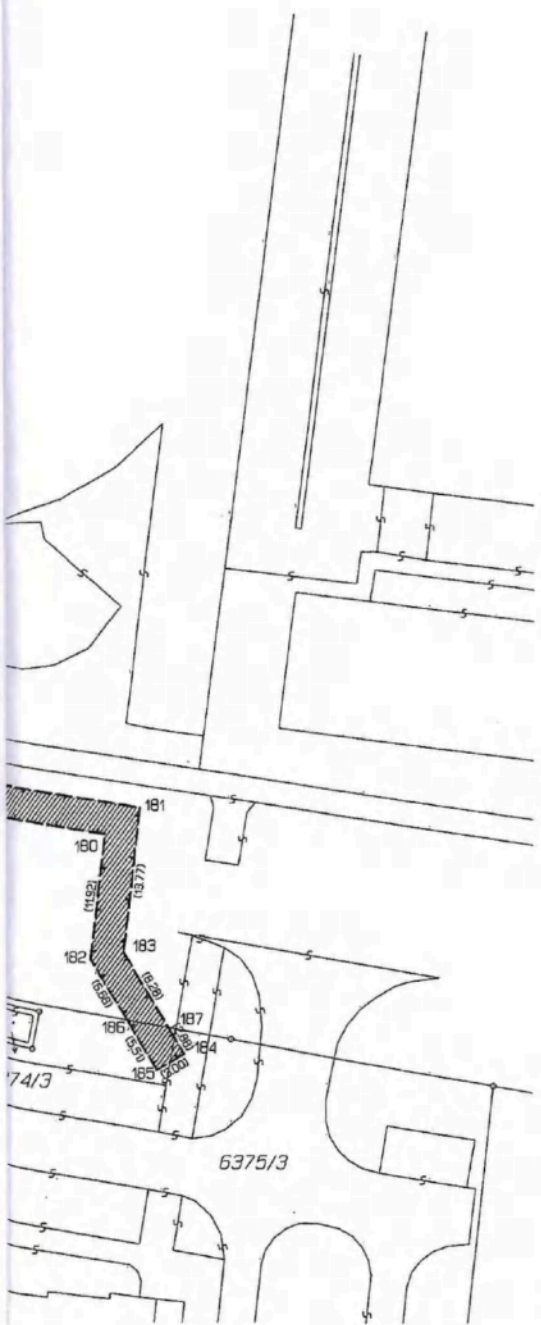
26. 11. 2021
V Prostějově dne.....

za Statutární město Prostějov:

za společnost INFOS LEAS, spol. s r.o.:

.....
Mgr. Jiří Pospišil
.....
Statutárního města Prostějova

.....
Ing. Jaroslav Novotný
.....
jednatel společnosti INFOS LEAS, spol. s r.o.



Seznam souřadnic IS-JTSK
Číslo bodu Souřadnice pro zpis 66 KN

Číslo bodu	Souřadnice x	Souřadnice y	Kód kv.	Poznámka
409-316	559158.70	1134764.35	3	
409-317	559158.85	1134765.56	3	
1529-16	559084.42	1134777.14	3	
1529-19	559052.29	1134776.11	3	
1529-55	559157.76	1134755.86	3	
2790-36	559342.46	1134695.32	3	
2790-40	559340.80	1134693.29	3	
2817-1421	559095.93	1134778.55	6	
4199-73	559158.37	1134763.26	3	
4199-74	559110.36	1134769.44	3	
4199-153	559079.56	1134775.03	3	
4660-267	559076.08	1134762.85	6	
4660-292	559079.17	1134762.22	6	
121	559336.70	1134652.95	3	
122	559334.78	1134650.85	3	
123	559323.63	1134659.92	3	
124	559327.43	1134660.66	3	
125	559334.36	1134660.39	3	
126	559331.55	1134661.81	3	
127	559333.00	1134664.44	3	
128	559335.37	1134663.04	3	
129	559342.80	1134669.50	3	
130	559339.06	1134668.86	3	
131	559340.10	1134692.04	3	
132	559336.60	1134691.21	3	
133	559341.14	1134699.35	3	
134	559344.19	1134699.85	3	
135	559338.12	1134713.67	3	
136	559335.88	1134711.31	3	
137	559321.72	1134716.58	3	
138	559322.46	1134719.50	3	
139	559316.47	1134720.31	3	
140	559309.51	1134724.09	3	
141	559314.11	1134718.18	3	
142	559316.96	1134717.22	3	
143	559315.04	1134712.37	6	
144	559312.24	1134713.45	6	
145	559306.31	1134722.41	3	
146	559305.65	1134727.22	3	
147	559306.61	1134725.19	3	
148	559283.25	1134742.55	3	
149	559265.13	1134738.79	3	
150	559260.92	1134726.62	3	
151	559258.06	1134727.52	3	
152	559262.15	1134739.35	3	
153	559216.59	1134756.86	3	
154	559214.72	1134760.49	3	
155	559209.33	1134758.68	3	
156	559209.49	1134759.53	3	
157	559213.22	1134756.83	3	
158	559214.48	1134754.38	3	
159	559161.69	1134766.11	3	
160	559160.18	1134756.52	3	
161	559160.70	1134769.40	3	
162	559158.59	1134766.59	3	
163	559113.41	1134772.26	3	
164	559111.38	1134775.94	3	
165	559112.92	1134769.10	3	
166	559110.44	1134772.71	3	
167	559064.62	1134760.35	3	
168	559079.12	1134778.07	3	
169	559076.17	1134777.52	3	
170	559070.95	1134738.44	3	
171	559072.95	1134735.85	3	
172	559072.56	1134732.84	3	
173	559067.47	1134734.34	3	
174	559075.79	1134769.22	3	
175	559078.71	1134750.78	3	
176	559057.22	1134754.40	3	
177	559055.10	1134751.54	3	
178	559051.30	1134754.73	3	
179	559052.42	1134787.59	3	
180	558999.29	1134805.91	3	
181	558999.99	1134803.39	3	
182	559000.63	1134817.75	3	
183	558997.53	1134817.07	3	
184	558991.74	1134826.61	3	
185	558994.30	1134828.17	3	
186	558997.16	1134823.46	3	
187	558993.23	1134824.15	3	
190	559096.50	1134775.32	6	
191	559147.08	1134756.07	3	
192	559161.52	1134765.02	3	
193	559264.74	1134737.68	6	
194	559261.88	1134738.57	6	
195	559268.65	1134739.22	6	
196	559261.51	1134728.32	6	
197	559266.43	1134723.56	3	
198	559213.13	1134715.69	3	
199	559215.92	1134714.61	3	
200	559339.45	1134710.64	3	
201	559336.59	1134689.34	6	
202	559335.27	1134683.38	6	
203	559333.80	1134680.75	6	
204	559330.31	1134658.26	6	
205	559328.80	1134653.62	6	
206	559335.69	1134653.63	3	
207	559334.38	1134650.98	3	

22-15 - 473 559 109-66 1134739-03 3

VÝKAZ DOSAVADNÍHO A NOVÉHO STAVU ÚDAJŮ KATASTRU NEMOVITOSTÍ																	
Dosavadní stav						Nový stav											
Označení pozemku parc. číslem	Výměra parcely		Druh pozemku	Způsob využití	Označení pozemku parc. číslem	Výměra parcely		Druh pozemku	Způsob využití	Typ stavby	Způsob využití	Způsob určení výměry	Porovnání se stavem evidencí právnických vztahů				
	ha	m ²				ha	m ²						Číslo předpisu z pozemku označeného v katastru nemovitostí	Číslo listu vlastnictví	Výměra dílu	Označení dílu	
2283/1													2283/1				
2283/3													2283/3			6621	
2283/7													2283/7			10001	
2302/4													2302/4			6755	
2302/10													2302/10			6755	
2403/16													2403/16			10001	
2404/17													2404/17			10001	
2417/8													2417/8			10001	
6375/3													6375/3			14008	
7779/1													7779/1			10580	
7780/1													7780/1			10001	
7781/1													7781/1			10001	
7835/1													7835/1			10001	

Oprávněný: INFOS LAES, spol. s r. o.
Druh věcného břemene: Právo přístupu za účelem opravy a manipulace se sdělovacím kabelem na části pozemku p.č.: 2283/1, 2283/3, 2302/4, 2403/16, 2404/17, 2417/8, 6375/3, 7779/1, 7780/1, 7781/1, 7835/1.

Právo přístupu, za účelem opravy a manipulace se sdělovacím kabelem.
9/13/2020
9.7.2020

Dělit nebo sčelovat pozemky lze jen na základě územního rozhodnutí, pokud není jiným rozhodnutím nebo opatřením.

GEOMETRICKÝ PLÁN pro vymezení rozsahu věcného břemene		Naležící
Vyhotořil: GEOPROFIL, s.r.o. Světlav 20, 785 01 Sternberk IČ: 26879719		
Číslo plánu: 5322-343/2013		
Okres: Prostějov		
Obec: Prostějov		
Katastrální území: Prostějov		
Mapový list: DKJM		
Kód způsobu určení výměry je určen podle § 77 odst. 2 vyhlášky č. 28/2007 Sb.		
Dosavadní vlastník: [redacted]		
Dne: - 3-07-2013 Číslo: 241/2013		
Dne: 16. 07. 2013 Číslo: 888/2013		
(Účastník oprávnění) zaměřovací úkony: odpovídá za odbornou úroveň geometrického plánu, za dostání předepsané přesnosti a za správnost a úplnost nálezů podle právních předpisů.		Jeden vpravo geometrického plánu a předepsané přílohy jsou účinnými katastrálními ústředními, katastrálními pracovníky.



2241

7779/1

7780/1

7781/1

2239

206

205

204

203

202

201

200

199

198

197

196

195

194

193

192

191

190

189

188

187

186

185

184

183

182

181

180

179

178

177

2283/1

2283/2

2283/3

2283/4

2283/5

2283/6

2288

2289

2290

2291

2295

2297

2299

2301

2302/1

2302/2

2302/3

2302/4

2302/5

2302/6

2302/7

2302/8

2302/9

2302/10

2302/11

2302/12

2302/13

2302/14

2302/15

2302/16

7835/3

148

149

150

151

152

153

154

155

156

157

158

159

160

161

162

163

164

165

166

167

168

169

170

171

172

173

174

175

176

6364/2

6365/2

6365/1

6365/3

6365/4

6365/1

6365/2

6365/3

6365/4

6365/1

6365/2

6365/3

6365/4

6365/1

6365/2

6365/3

6365/4

6365/1

6365/2

6365/3

6365/4

6365/1

2403/15

2403/16

2403/18

2403/11

2403/12

2403/13

2403/14

2403/15

2403/16

2403/17

2403/18

2403/19

2403/20

2403/21

2403/22

2403/23

2403/24

2403/25

2403/26

2403/27

2403/28

2403/29

2403/30

2403/31

2403/32

2403/33

2403/34

2403/35

2403/36

2403/37

2403/38

2403/39

2403/40

2403/41

2403/42

2403/43

2403/44

2403/45

2403/46

2403/47

2403/48

2403/49

2403/50

2403/51

2403/52

2403/53

2403/54

2403/55

2403/56

2403/57

2403/58

2403/59

2403/60

2403/61

2403/62

2403/63

2403/64

2403/65

2403/66

2403/67

2403/68

2403/69

2403/70

2403/71

2403/72

2403/73

2403/74

2403/75

2403/76

2403/77

2403/78

2403/79

2403/80

2403/81

2403/82

2403/83

2403/84

2403/85

2403/86

2403/87

2403/88

2403/89

2403/90

2403/91

2403/92

2403/93

2403/94

2403/95

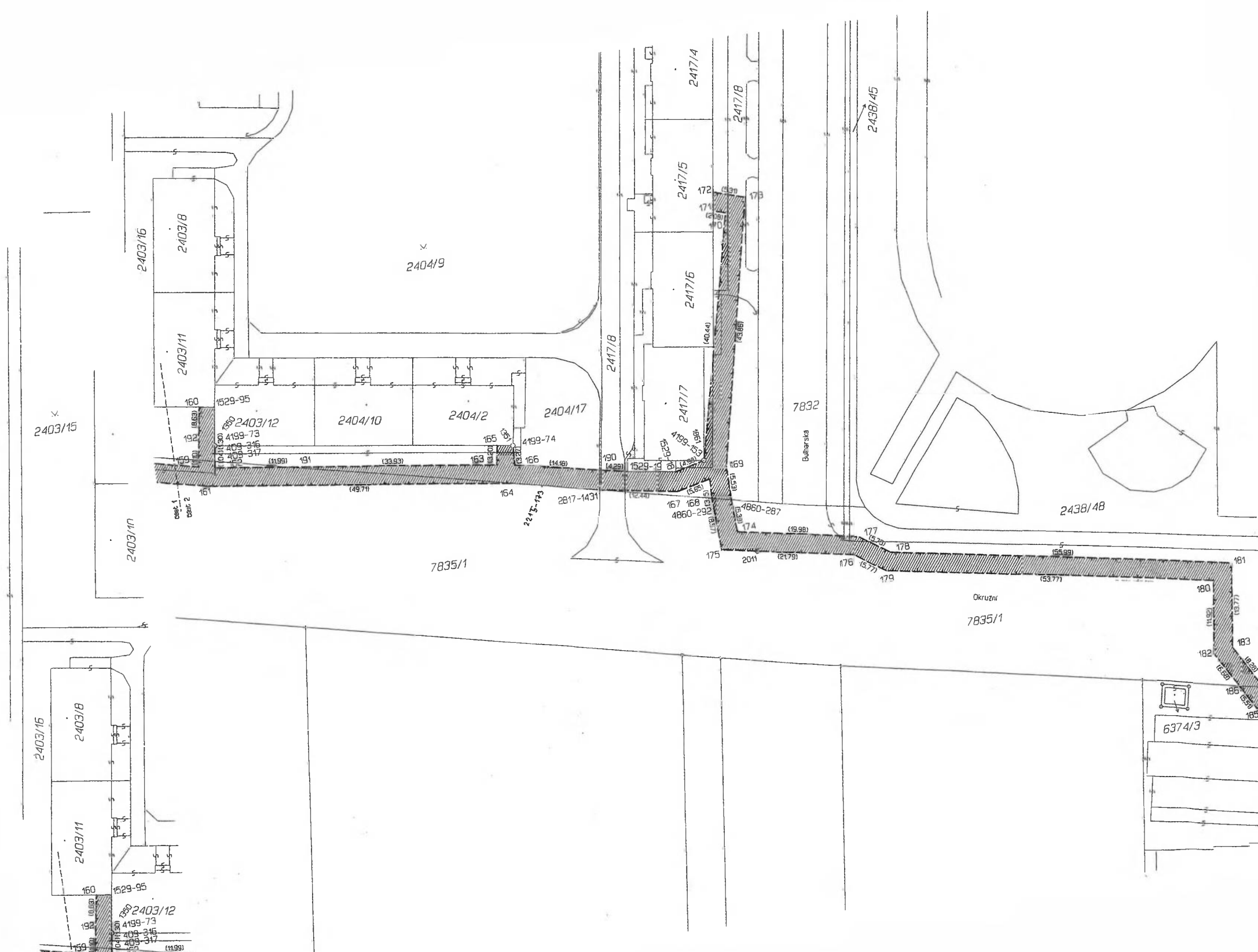
2403/96

2403/97

2403/98

2403/99

2403/100



2403/15

2403/16

2403/8

2403/11

2404/9

2403/10

160

1529-95

159

4199-73

403-346

403-347

1199

2403/12

2404/10

2404/2

2404/17

165

4199-74

166

1448

163

164

2243-723

2817-1431

190

1529-74

167

168

4860-292

174

4860-287

175

201

176

177

178

179

153771

Okružni
7835/1

7832

Bulharaska

2438/45

2438/48

6374/3

180

181

182

183

184

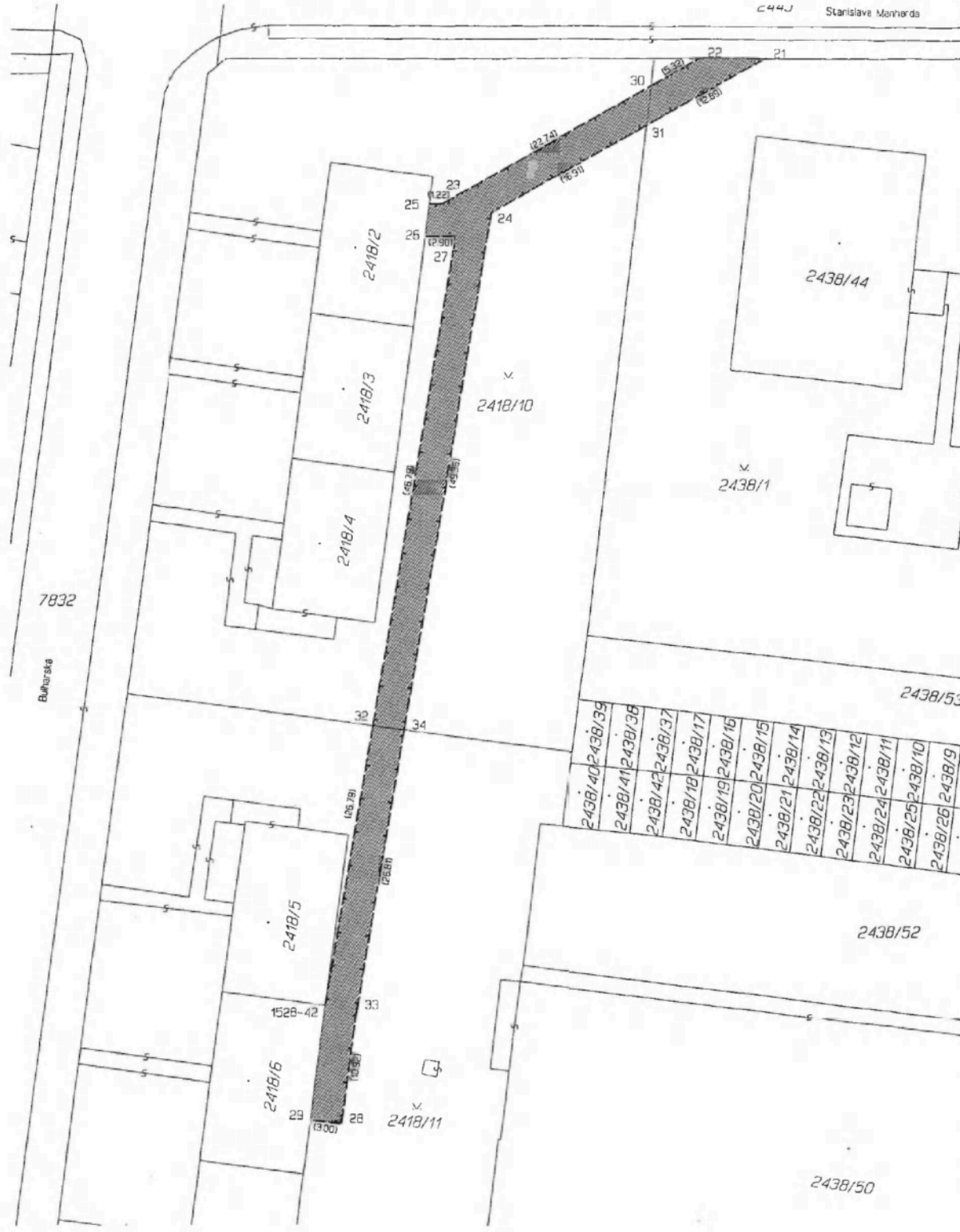
185

186

187

188

189



244J Staroslava Menharda

VTŘAZ DOSAVALNÍHO A NOVÉHO STAVU ÚDAJŮ NA KATASTRU NEMOVITOSTÍ:

Dosavadní stav				Nový stav										
Označení pozemku parc. čísel	Výměra parcely		Druh pozemku Způsob využití	Označení pozemku parc. čísel	Výměra parcely		Druh pozemku Způsob využití	Typ stavby Způsob využití	Způsob určení výměry	Porovnání se stavem evidence právních vztahů			Označení	
	ha	m ²			ha	m ²				Díl přechází z pozemku označeného v katastru nemovitostí	Číslo listu vlastnictví	Výměra dílu		Číslo listu vlastnictví
2418/10										2418/10			10001	
2418/11										2418/11			10001	
2438/1										2438/1			10001	

Oprávněný: INFOS LAES, spol.s r.o.
 Druh věcného břemene: Právo přístupu za účelem opravy a manipulace se sděšovacími kabely na části pozemku p.č. 2418/10, 2418/11, 2438/1.

Seznam souřadnic (S-JTSK)
 Číslo bodu Souřadnice pro teziis do KN

	Y	X	Kód kv.	Poznámka
1528-42	55901.88	1134612.88	3	
21	558370.24	1134523.50	6	
22	558375.42	1134534.62	6	
23	559000.90	1134537.35	3	
24	558995.23	1134538.17	3	
25	559002.12	1134537.37	3	
26	559002.51	1134540.38	3	
27	558999.62	1134540.33	3	
28	559010.34	1134624.10	3	
29	559013.31	1134623.71	3	
30	558981.06	1134526.22	6	
31	558981.48	1134529.50	6	
32	559007.41	1134586.46	6	
33	559008.91	1134613.27	3	
34	559004.44	1134586.84	6	

Dělit nebo scelovat pozemky lze jen na základě územního rozhodnutí, pokud podmínky pro ně nejsou stanoveny jiným rozhodnutím nebo opatřením.

GEOMETRICKÝ PLÁN
 pro vymezení rozsahu věcného břemene

Vyhotovil: GEOPROFIL, s.r.o.
 Světlav 20, 785 01 Šternberk
 IČ: 26879719

Číslo plánu: 5324-345/2013
 Okres: Prostějov
 Obec: Prostějov
 Katastrální území: Prostějov
 Mapový list: DKM

Kód způsobu určení výměry je určen podle §77 odst. 2 vyhlášky č. 265/2007 Sb.

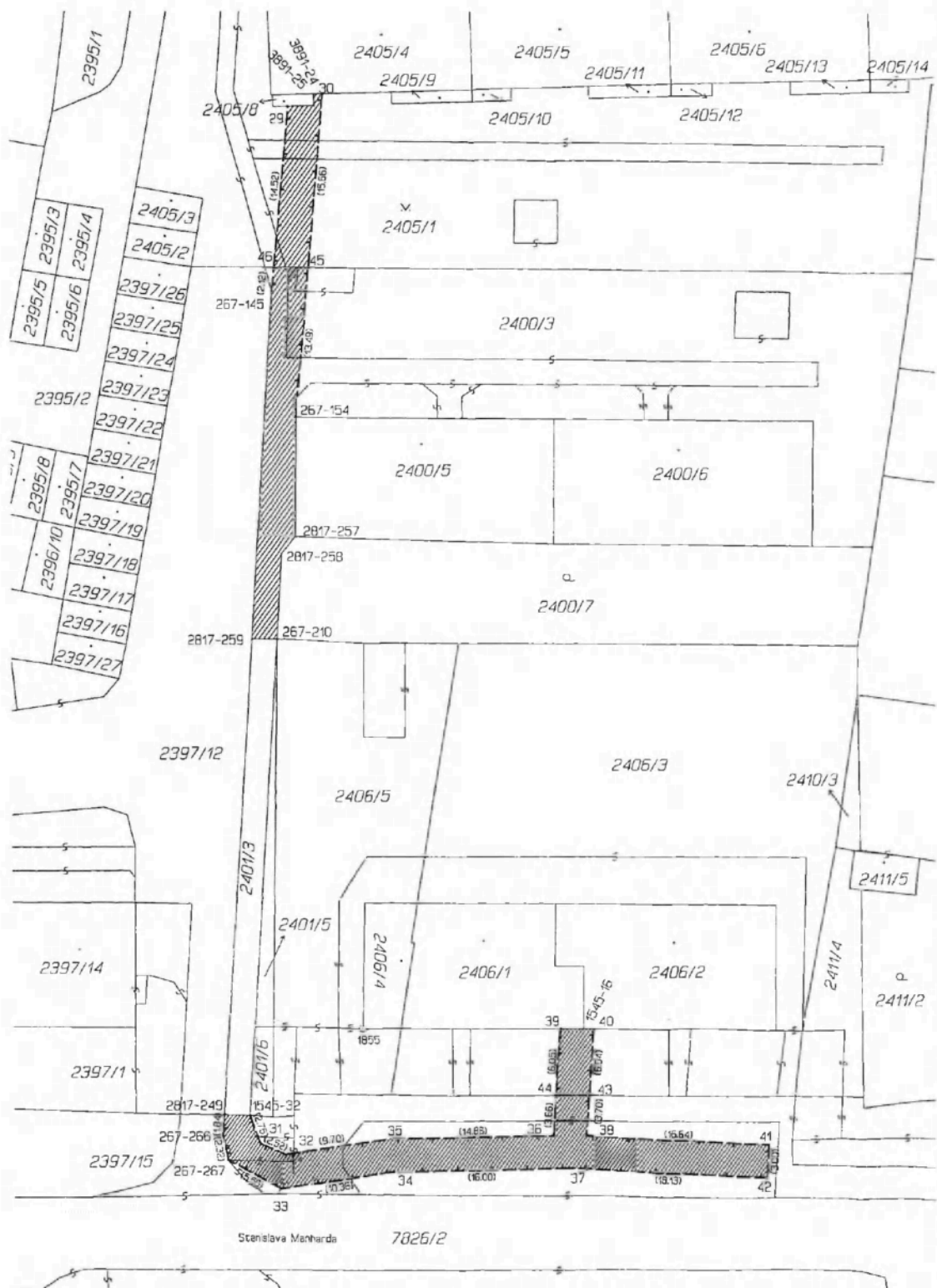
Osevalním vlastníkům pozemků byla poskytnuta možnost seznámit se v terénu s půdorysním navrhovanými novými hranicemi, které byly označeny předepsaným způsobem.

Náležitosti a přesnosti odpovídá právním předpisům. Katastrální úřad, katastrální pracoviště souhlasí

Ing. Miroslav Pouč
 Ing. Marie Chronková

Dne 3-07-2013 Číslo 243/2013
 Dne 16.07.2013 Číslo 586/2013

Účinné oprávněný zeměměřický inženýr odpovídá za odbornou úroveň geometrického plánu, za dosažení předepsané přesnosti a za správnost a úplnost náležitostí podle právních předpisů.
 Jeden výtisk geometrického plánu, a předepsané přílohy jsou uloženy u katastrálního úřadu, katastrálního pracoviště.



Dosavadní stav						Nový stav						
Označení pozemku parc. číslem	Výměra parcely		Druh pozemku	Označení pozemku parc. číslem	Výměra parcely		Druh pozemku	Typ stavby	Způsob určení výměry	Převzatí se stavem evidence právních vztahů		
	ha	m ²			Způsob využití	ha				m ²	Způsob využití	Díl přechází z pozemku označeného v katastru nemovitostí
2400/3										2400/3	5729	
2405/1										2405/1	10001	
2406/3										2406/3	6802	
7826/2										7826/2	10001	

Oprávněný: INFOS LAES, spol. s r.o.
 Druh věcného břemene: Právo přístupu za účelem opravy a manipulace se sdělovacím kabelem na části pozemku p.č.: 2400/3, 2405/1, 2406/3, 7826/2.

Sestava souřadnic (S-JTSK)					
Číslo bodu	Souřadnice pro zápis do KN	Y	X	Kód kv.	Poznamka
267-145	559119.00	1134431.93	3		
267-154	559116.86	1134443.29	3		
267-210	559118.56	1134463.28	3		
267-266	559123.76	1134508.11	3		
267-267	559123.31	1134510.39	3		
1545-16	555050.84	1134498.67	3		
1545-32	559121.33	1134506.32	3		
2617-248	559123.64	1134506.27	6		
2617-257	559116.97	1134454.04	6		
2617-258	559118.20	1134455.57	6		
2617-259	559120.36	1134463.25	6		
3891-24	559115.10	1134414.27	3		
3891-25	559115.08	1134415.31	3		
25	559117.43	1134415.37	3		
30	559114.32	1134414.29	3		
31	559120.35	1134508.68	3		
32	559118.04	1134509.89	3		
33	559118.46	1134512.83	3		
34	559108.20	1134511.51	3		
35	559108.44	1134508.51	3		
36	559093.58	1134508.34	3		
37	559092.21	1134511.32	3		
38	559090.58	1134508.40	3		
39	559092.91	1134498.85	3		
40	559083.90	1134498.66	3		
41	559073.95	1134505.23	3		
42	559074.11	1134512.23	3		
43	559080.32	1134504.71	3		
44	559093.33	1134504.69	3		
45	559115.69	1134425.85	6		
46	559118.80	1134425.82	6		

Dělit nebo scelovat pozemky lze jen na základě územního rozhodnutí, pokud podmínky pro ně nejsou stanoveny jiným rozhodnutím nebo opatřením.

GEOMETRICKÝ PLÁN

pro vymezení rozsahu věcného břemene

Vyhotovil: GEOPROFIL, s.r.o. Světlov 20, 785 01 Šternberk IČ: 26879719	Náležitosti a přesnosti odpovídá právním předpisům.
Číslo plánu: 5325-346/2013	Katastrální úřad, katastrální pracoviště souhlasí
Okres: Prostějov	
Obec: Prostějov	
Katastrální území: Prostějov	
Mapový list: DKM	Geometrický plán ověřil oprávněný zeměměřický inženýr:
Kód způsobu určení výměry je určen podle 577 odst. 2 vyhlášky č. 26/2007 Sb.	Souhlas katastrálního úřadu, katastrálního pracoviště pořídil:
Osvědčením vlastníkům pozemků byla poskytnuta možnost seznámit se v listinu s průběhem navrhovaných nových hranic, které byly označeny předepsaným způsobem.	Ing. Miroslav Pouč
	Ing. Marie Chronková
	Dne - 3-07-2013 Číslo 244/2013
	Dne 16.07.2013 Číslo 283/2013

Územní oprávněný zeměměřický inženýr odpovídá za odbornou úroveň geometrického plánu, za dotčení předepsané přesnosti a za správnost a úplnost náležitostí podle právních předpisů.

Jedni podpis geometrického plánu a předepsané přílohy jsou uloženy u katastrálního úřadu, katastrálního pracoviště.

Stenislava Manharda 7826/2

VÝKAZ DOSAVADNÍHO A NOVÉHO STAVU ÚDAJŮ KATASTRU NEMOVITOSTÍ

Dosavadní stav				Nový stav										
Označení pozemku parc. číslem	Výměra parcely		Druh pozemku Způsob využití	Označení pozemku parc. číslem	Výměra parcely		Druh pozemku Způsob využití	Typ stavby Způsob využití	Způs. určení výměr	Porovnání se stavem evidence právních vztahů				
	ha	m ²			ha	m ²				Díl přechází z pozemku označeného v katastru nemovitostí	dřívější poz. evidenci	Číslo listu vlastnictví	Výměra dílu	
						ha	m ²							
2437/17										2437/17		10001		
2464/2										2464/2		10001		
2514/1										2514/1		10001		
2514/9										2514/9		10001		
2515/1										2515/1		10001		
7828										7828		10001		

3Oprávněný: INFOS LAES, spol. s r.o.

Druh věcného břemene: Právo přístupu za účelem opravy a manipulace se sdělovacím kabelem na části pozemku p.č.: 2437/17, 2464/2, 2514/1, 2514/9, 2515/1, 7828.

Dělit nebo scelovat pozemky lze jen na základě územního rozhodnutí, pokud podmínky pro ně nejsou stanoveny jiným rozhodnutím nebo opatřením.

GEOMETRICKÝ PLÁN pro vymezení rozsahu věcného břemene

Vyhotovil: GEOPROFIL, s.r.o.
Světlov 20, 785 01 Šternberk
IČ: 26879719

Číslo plánu: 5326-347/2013

Okres: Prostějov

Obec: Prostějov

Katastrální území: Prostějov

Mapový list: DKM

Kód způsobu určení výměr je určen podle §77 odst. 2 vyhlášky č. 26/2007 Sb

Dosavadním vlastníkům pozemků byla poskytnuta možnost seznámit se v terénu s průběhem navrhovaných nových hranic, které byly označeny předepsaným způsobem:

Náležitostmi a přesností odpovídá právním předpisům.

Katastrální úřad, katastrální pracoviště souhlasí

Geometrický plán ověřil úředně oprávněný zeměměřický inženýr:

Ing. Miroslav Pouč

Souhlas katastrálního úřadu, katastrálního pracoviště potvrdil:

Ing. Marie Chronková

Dne 18-07-2013

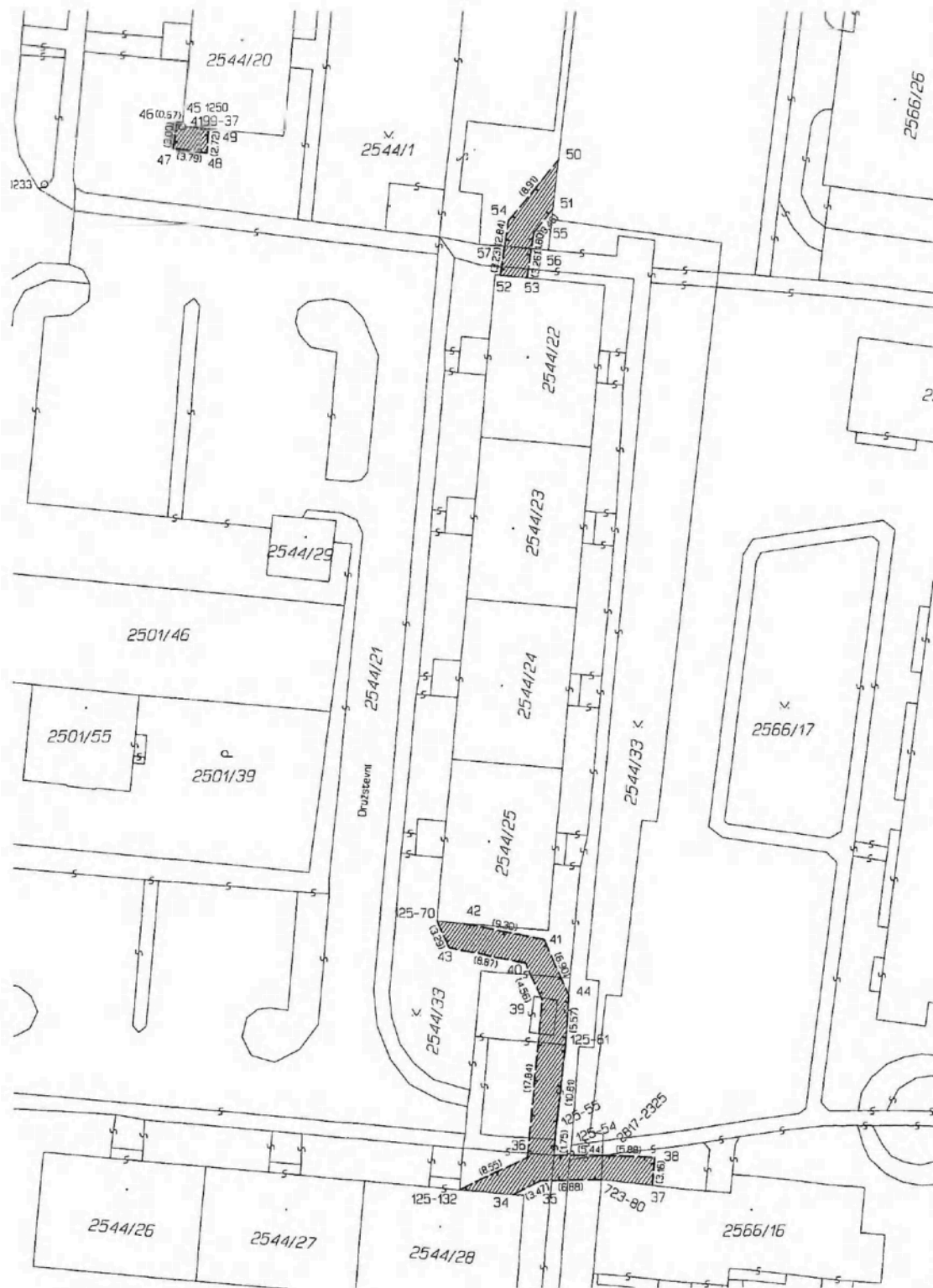
Číslo 248/2013

Dne 24.07.2013

Číslo 922/13

Úředně oprávněný zeměměřický inženýr odpovídá za odbornou úroveň geometrického plánu, za dosažení předepsané přesnosti a za správnost a úplnost náležitostí podle právních předpisů.

Jeden výtisk geometrického plánu a předepsané přílohy jsou uloženy u katastrálního úřadu, katastrálního pracoviště.



Dosavadní stav				Nový stav								
Označení pozemku parc. číslem	Výměra parcely		Druh pozemku	Označení pozemku parc. číslem	Výměra parcely		Druh pozemku	Typ stavby	Porovnání se stavem evidence právních vztahů			
	ha	m ²			ha	m ²			Díl přechází z pozemku označeného v katastru nemovitostí	Číslo listu vlastnický	Výměra dílu	Označení
2544/1									2544/1	10001		
2544/33									2544/33	10001		
2566/17									2566/17	10001		

Oprávněný: INFOS LAES, spol. s r.o.
 Druh věcného břemene: Právo přístupu za účelem opravy a manipulace se sdělovacím kabelem na části pozemku p.č.: 2544/1, 2544/33, 2566/17.

Seznam souřadnic (S-JTSK)

Číslo bodu	Souřadnice pro ZOBIS co KN	Y	X	Kód kv.	Poznámka
125-54	558716.94	1134790.72	3		
125-55	558716.84	1134788.97	3		
125-61	558715.58	1134778.23	3		
125-70	558730.23	1134764.29	3		
125-132	558727.75	1134754.49	3		
723-80	558711.62	1134753.54	3		
2617-2325	558711.50	1134750.78	6		
4199-37	558756.73	1134752.21	3		
34	558721.63	1134755.04	3		
35	558718.50	1134793.56	3		
36	558719.98	1134790.94	3		
37	558705.54	1134794.10	3		
38	558705.63	1134790.96	3		
39	558716.26	1134773.19	3		
40	558720.16	1134768.04	3		
41	558718.06	1134766.40	3		
42	558727.17	1134764.56	3		
43	558728.85	1134767.28	3		
44	558715.19	1134772.67	3		
45	558758.69	1134674.80	3		
46	558759.36	1134674.73	3		
47	558759.74	1134677.71	3		
48	558755.98	1134678.19	3		
49	558755.73	1134675.48	3		
50	558716.26	1134678.95	6		
51	558716.90	1134584.41	6		
52	558722.66	1134591.79	3		
53	558719.87	1134592.07	3		
54	558721.95	1134685.79	3		
55	558719.12	1134687.07	3		
56	558719.39	1134688.85	6		
57	558722.38	1134688.60	6		

Dělit nebo scelovat pozemky lze jen na základě územního rozhodnutí, pokud podmínky pro ně nejsou stanoveny jiným rozhodnutím nebo opatřením.

GEOMETRICKÝ PLÁN
pro vymezení rozsahu věcného břemene

Vyhotovil: GEOPROFIL, s.r.o.
Světlov 20, 785 01 Šternberk
IČ: 26879719

Číslo plánu: 5327-348/2013

Okres: Prostějov

Obec: Prostějov

Katastrální území: Prostějov

Mapový list: DKM

Kód způsobu určení výměry je určen podle §77 odst. 2 vyhlášky č. 28/2007 Sb.

Dosavadním vlastníkům pozemků byla poskytnuta možnost seznámit se v terénu s průběhem navrhovaných nových hranic, které byly označeny předepsaným způsobem.

Náležitosti a přesnosti odpovídá právním předpisům. Katastrální úřad, katastrální pracoviště souhlasí.

Ing. Miroslav Pouč

Ing. Marie Chřanková

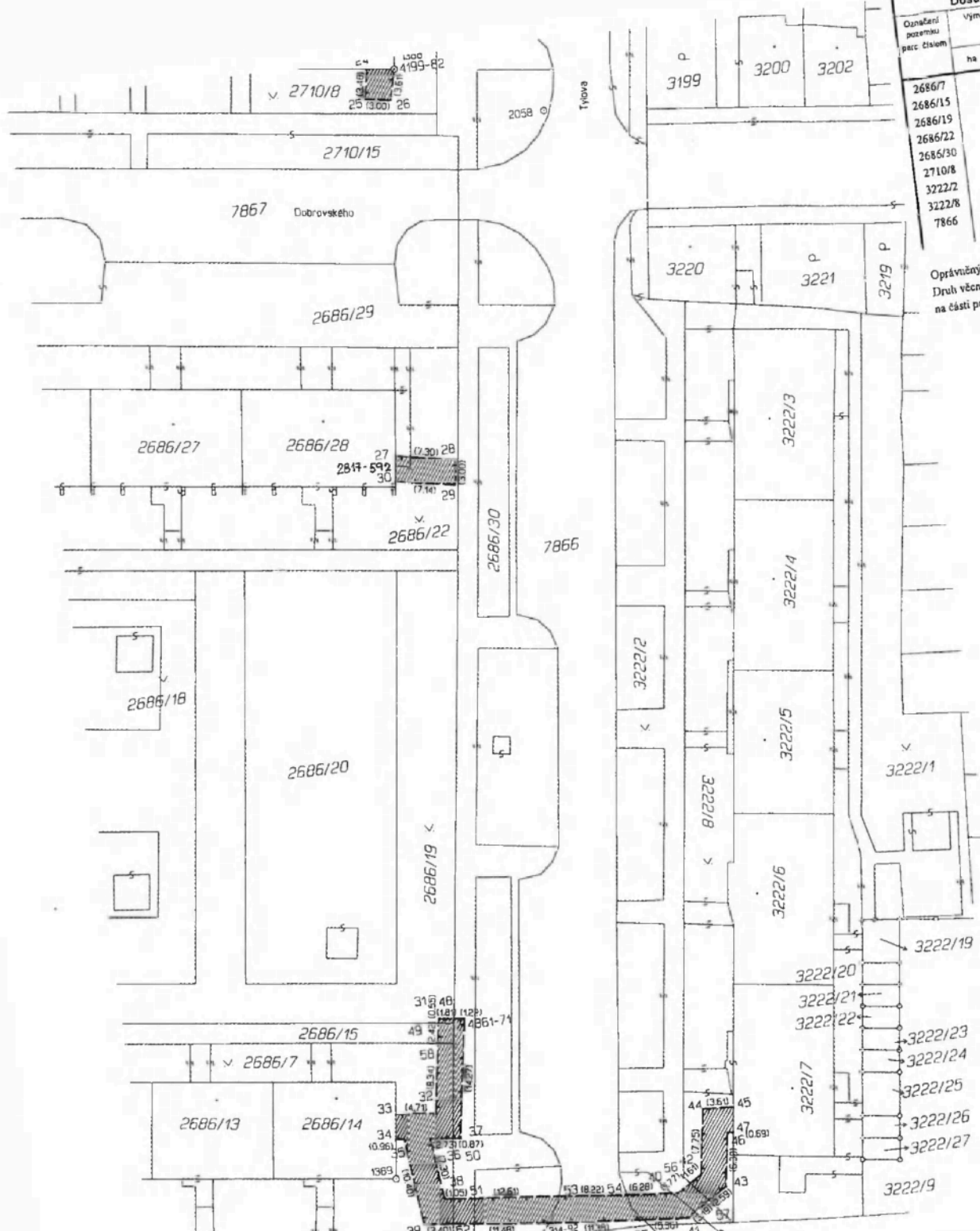
Dne 11. 9. 2013 Číslo 252/2013 Dne 24. 10. 2013 Číslo 223/16.2

Úředně oprávněný zeměměřičský inženýr odpovídá za obsahovou úroveň geometrického plánu za doplnění předepsaně přesností a za správnost a úplnost náležitostí podle právních předpisů. Jeden prvopis geometrického plánu a předepsané přílohy jsou uloženy u katastrálního úřadu, katastrálního pracoviště.

Seznam souřadnic (S-JTSK)
Číslo bodu Souřadnice pro zápis do KN

Y	X	Kód kv.	Poznámka
124-48	558816.14	1134358.72	3
124-51	558802.00	1134371.95	3
124-114	558802.55	1134368.88	3
268-126	558910.45	1134375.56	3
268-392	558912.25	1134375.39	3
853-53	558801.67	1134320.05	3
2017-2173	558851.95	1134365.26	6
4336-11	558868.47	1134365.41	3
51	558800.31	1134368.43	3
52	558799.72	1134372.97	3
53	558802.70	1134373.35	3
54	558802.86	1134372.11	3
55	558803.52	1134310.12	3
56	558803.69	1134310.52	3
57	558801.21	1134319.97	3
58	558799.36	1134331.51	3
59	558810.27	1134332.05	3
60	558812.81	1134352.32	3
61	558817.21	1134361.60	3
62	558818.75	1134358.65	3
63	558834.31	1134362.15	3
64	558834.63	1134359.15	3
65	558853.99	1134362.60	3
66	558853.43	1134370.87	6
67	558855.01	1134371.46	6
68	558855.01	1134365.59	3
69	558868.12	1134362.48	3
70	558868.44	1134355.82	3
71	558871.46	1134362.31	3
72	558871.14	1134361.41	3
73	558878.28	1134361.17	3
74	558880.50	1134376.93	3
75	558881.96	1134374.39	3
76	558884.28	1134375.68	3
77	558897.06	1134376.57	3
78	558897.35	1134376.76	3
79	558897.06	1134379.74	3
80	558886.35	1134350.66	3
81	558819.16	1134361.67	3
82	558819.15	1134340.39	6
83	558807.39	1134339.54	6
84	558803.39	1134329.29	6
85	558802.82	1134328.74	6
86	558799.87	1134358.46	3
87	558814.86	1134359.86	3
88	558815.91	1134359.86	3





Dosavadní stav				Nový stav										
Označení pozemku parc. číslem	Výměra parcely		Označení pozemku parc. číslem	Výměra parcely		Druh pozemku	Typ stavby	Způsob využití	Způsob využití	Zař. určení výměr	Převodní se stavem evidencí právních vztahů			Označ. dílu
	ha	m ²		ha	m ²						Díl přechází z pozemku označeného v katastru nemovitosti	Číslo listu vlastnictví	Výměra dílu	
2686/7			2686/7								10001			
2686/15			2686/15								10001			
2686/19			2686/19								10001			
2686/22			2686/22								10001			
2686/30			2686/30								10001			
2710/8			2710/8								10001			
3222/2			3222/2								10001			
3222/8			3222/8								10001			
7866			7866								10001			

Oprávněný: INFOS LAES, spol. s r.o.
 Druh věcného břemene: Právo přístupu za účelem opravy a manipulace se sdělovacím kabelem
 na části pozemku p.č. 2686/7, 2686/15, 2686/19, 2686/22, 2686/30, 2710/8, 3222/2, 3222/8, 7866.

Seznam souřadnic (S-JTSK)

Číslo bodu	Souřadnice pro zápis do KN	X	Kód kv.	Pozemek
314-92	558471.47	1134848.58	3	
499-82	558472.49	1134710.73	3	
4851-71	558478.45	1134823.19	3	
24	558475.71	1134710.33	3	
25	558475.27	1134713.76	3	
26	558473.31	1134714.24	3	
27	558478.17	1134756.02	6	
28	558470.58	1134750.25	3	
29	558471.50	1134759.00	6	
30	558478.53	1134822.81	3	
31	558481.45	1134833.98	3	
32	558483.21	1134833.44	3	
33	558487.91	1134835.41	3	
34	558488.28	1134835.52	3	
35	558487.33	1134835.87	3	
36	558484.27	1134837.28	3	
37	558480.89	1134844.14	3	
38	558483.52	1134845.86	3	
39	558486.26	1134847.07	3	
40	558495.52	1134850.17	3	
41	558454.80	1134845.27	3	
42	558452.67	1134847.07	3	
43	558449.91	1134837.61	3	
44	558447.86	1134837.83	3	
45	558448.93	1134840.81	3	
46	558448.24	1134840.04	3	
47	558479.66	1134823.36	6	
48	558461.54	1134837.19	3	
49	558491.56	1134844.24	3	
50	558482.87	1134845.56	3	
51	558482.87	1134845.56	3	
52	558461.94	1134845.56	3	
53	558461.77	1134845.56	3	
54	558460.14	1134845.56	6	
55	558454.02	1134845.56	6	
56	558452.10	1134845.56	6	
57	558481.91	1134825.74	6	
58	558479.31	1134825.74	6	

Dělit nebo sčelovat pozemky lze jen na základě územního rozhodnutí, pokud podmínky pro ně nejsou stanoveny jiným rozhodnutím nebo opatřením Katastrálního úřadu, katastrální pracoviště současně s očišťováním parcel.

Návrh je sestaven a přesností odpovídá právním předpisům.

GEOMETRICKÝ PLÁN pro vymezení rozsahu věcného břemene

Vyhotovil: GEOPROFIL, s.r.o.
 Světlov 20, 785 01 Šternberk
 IČ: 26879719

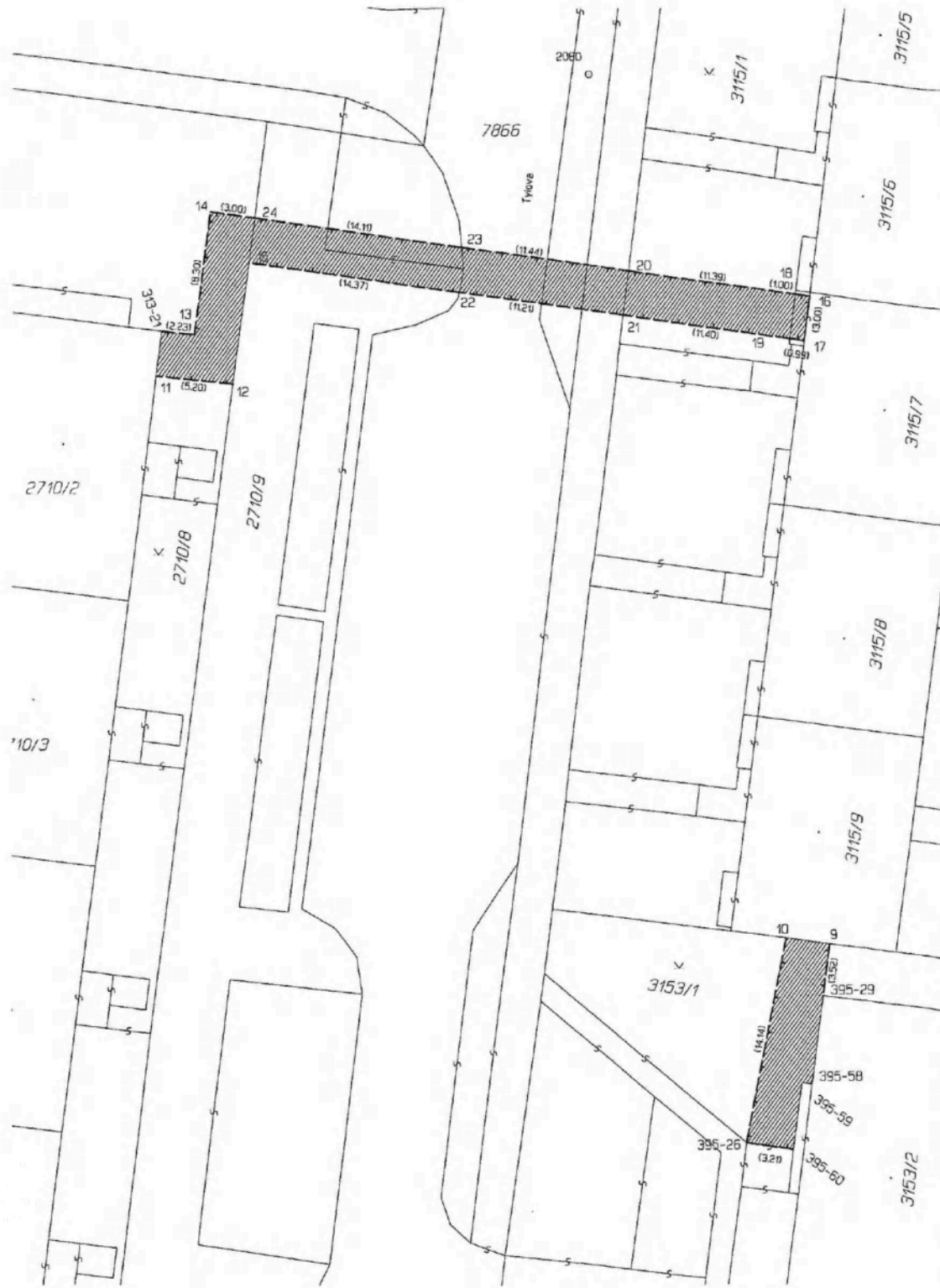
Číslo plánu: 5328-349/2013
 Okres: Prostějov
 Obec: Prostějov
 Katastrální území: Prostějov
 Mapový list: DKM

Kód způsobu určení výměry a určení podle §77 odst. 2 vlny zákona č. 287/2007 Sb.
 Dosavadní výsuvnicové pozemky byly poskytnuta možností seznámit se v terénu a průběhem narovňovacích nových hranic, které byly označeny předepsaným způsobem.

Geometrický plán ověřil úředně oprávněný zeměměřický inženýr: Ing. Miroslav Pouč
 Datum: 11.9.2013 Číslo: 253/2013
 Datum: 24.07.2013 Číslo: 222

Ing. Marie Chronková

Jeden výtisk geometrického plánu a předpisů ušetřený v katastrálním úřadě, katastrálního úřadu a úředně oprávněný zeměměřický inženýr.



Dosavadní stav						Nový stav							
Označení pozemku parc. číslem	Vyměra parcely		Druh pozemku Způsob využití	Označení pozemku parc. číslem	Vyměra parcely		Druh pozemku Způsob využití	Způsob využití	Typ stavby	Způsob určení vjměr	Porovnání se stavem evidence právních vztahů		Označení
	ha	m ²			ha	m ²					Díl přechází z pozemku označeného v katastru nemovitostí	Díl přechází poz. evidenci	
2710/8												10001	
2710/9												10001	
3115/1												10001	
3115/7												6894	
3153/1												10001	
7866												10001	

Oprávněný: INFOS LAES, spol. s r.o.
 Druh věcného břemene: Právo přístupu za účelem opravy a manipulace se sdělovacím kabelem na části pozemku p.č.: 2710/8, 2710/9, 3115/1, 3115/7, 3153/1, 7866.

Seznam souřadnic IS-JTSK

Číslo bodu	Souřadnice pro X	Souřadnice pro Y	Kód kv.	Poznámka
313-21	558459.03	1134602.80	3	
395-26	558419.41	1134657.58	3	
395-29	558414.18	1134647.57	3	
395-59	558414.94	1134653.55	3	
395-59	558415.64	1134653.46	3	
395-60	558416.22	1134657.99	3	
9	558413.74	1134644.07	3	
10	558415.71	1134643.70	3	
11	558459.40	1134605.88	3	
12	558454.22	1134606.59	3	
13	558456.81	1134603.12	3	
14	558455.71	1134594.90	3	
15	558453.14	1134598.28	3	
16	558415.15	1134600.45	3	
17	558415.52	1134603.43	3	
18	558416.14	1134600.51	3	
19	558415.51	1134603.29	3	
20	558427.43	1134598.77	3	
21	558427.80	1134601.75	3	
22	558428.91	1134600.23	3	
23	558428.77	1134597.22	3	
24	558452.74	1134605.30	3	

Dělit nebo scolat pozemky lze jen na základě územního rozhodnutí, pokud podmínky pro ně nejsou stanoveny jiným rozhodnutím nebo opatřením

GEOMETRICKÝ PLÁN pro vymezení rozsahu věcného břemene		Náležitosti a přesnosti odpovídá právním předpisům.		Katastrální úřad, katastrální pracoviště souhlasí	
Vyhotovil: GEOPROFIL, s.r.o., Světlav 20, 785 01 Šternberk IČ: 26879719		Geometrický plán ověřil úředně oprávněný zeměměřičský inženýr:		Souhlas katastrálního úřadu, katastrálního pracoviště potvrď	
Číslo plánu: 5329-350/2013		Ing. Miroslav Pouč		Ing. Marie Chřonková	
Okres: Prostějov		Dne 19-07-2013		Dne 24.07.2013	
Obec: Prostějov		Číslo 254/2013		Číslo 254/2013	
Katastrální území: Prostějov		Úředně oprávněný zeměměřičský inženýr odpovídá za odvětnou úroveň geometrického plánu, za dosažení předepsané přesnosti a za správnost a úplnost náležitostí podle právních předpisů.		Jeden prokop geometrického plánu a předepsané přílohy je uloženy u katastrálního úřadu, katastrálního pracoviště.	
Mapový list: DKM		Kód způsobu určení výměr je určen podle §77 odst. 2 vyhlášky č. 26/2007 Sb.			
Dosavadním vlastníkem pozemků byla poskytnuta možnost sázet námi se v terénu s průběhem navrhovaných nových hranic, které byly označeny předepsaným způsobem.					