

DOHODA O PROVEDENÍ ZÁCHRANNÉHO ZJIŠŤOVACÍHO ARCHEOLOGICKÉHO VÝZKUMU ZA ÚČELEM ZJIŠTĚNÍ ARCHEOLOGICKÝCH RIZIK

uzavřená dle ustanovení §22 odst.1, zákona o státní památkové péči 20/87Sb., v platném znění,
mezi:

Severočeským muzeem v Liberci, příspěvkovou organizací

Masarykova 11, Liberec 1, 46001
zastoupeným ředitelem Mgr. Jiřím Křížkem
bankovní spojení: [REDAKCE]
číslo účtu: [REDAKCE]
IČO: 00083232
dále jen zhotovitel

a

STATUTÁRNÍM MĚSTEM LIBEREC

nám. Dr. E. Beneše 1, Liberec 1, 46059
zastoupeným primátorem Ing. Jaroslavem Zámečnickem, CSc.
ve věcech smluvních Ing. Michaelou Maturovou, vedoucí odboru strategického rozvoje a dotací
bankovní spojení: [REDAKCE]
číslo účtu: [REDAKCE]
IČO: 00262978
dále jen objednatel

Článek I.

PŘEDMĚT DOHODY A MÍSTO PLNĚNÍ

1. Zhotovitel se zavazuje provést pro objednatele záchranný zjišťovací archeologický výzkum za účelem zjištění archeologických rizik a s tím spojené odborné práce při akci „**Vodojem Horská a zásobní řady**“ (**Liberecký kraj**). V příloze č. 1, která je nedílnou součástí této dohody, je přiložena situace stavby.
2. Objednatel na základě této dohody a za podmínek v ní stanovených umožní provedení záchranného zjišťovacího archeologického výzkumu.
3. Záchranný zjišťovací archeologický výzkum na lokalitě zahrnuje: Terénní část výzkumu, - detekování objektů, dokumentační práce a další činnosti z toho vyplývající (viz. příloha č. 2, podrobná kalkulace) a odborný dohled nad zemními pracemi prováděnými v lokalitě specifikované v odst. (1) tohoto článku po dobu dohodou sjednanou.

Článek II.

DOBA PLNĚNÍ

1. Terénní část proběhne od 1. 1. do 31. 10. 2022.
2. Do sjednané doby se nezapočítává doba, po kterou nebylo možno z klimatických důvodů sjednanou činnost vykonávat a o tuto dobu přerušení činnosti se sjednaná doba prodlužuje.
3. Nepředpokládané komplikace archeologické, technické, či organizační a jejich eventuální vliv na dokončení terénní části výzkumu budou řešeny dalším jednáním.

4. Výzkum bude dokončen po celkovém výzkumu předmětné stavby předáním Expertního posudku pro potřeby kolaudačního řízení předmětné stavby. Bude vyhotoven do 3 měsíců od ukončení terénní části archeologického výzkumu.

Článek III. CENA

1. Objednatel se zavazuje uhradit náklady záchranného archeologického výzkumu za účelem zjištění archeologických rizik na základě faktur – daňových dokladů vystavených zhotovitelem. Celková předpokládaná cena za záchranný archeologický výzkum (terénní část i zpracování výzkumu) je **97 500,- Kč**.
2. Kalkulace předpokládaných nákladů záchranného archeologického výzkumu za účelem zjištění archeologických rizik je uvedena v příloze č. 2, která je nedílnou součástí této dohody.
3. Konečná cena provedených prací bude vyúčtována na základě skutečných nákladů vzniklých v průběhu realizace záchranného archeologického výzkumu. Zhotovitel si vyhrazuje právo ve zdůvodněných případech přesunout finanční prostředky mezi jednotlivými položkami při dodržení celkově sjednané ceny.
4. V případě, že náklady překročí smluvní cenu z důvodu vyšší náročnosti záchranného archeologického výzkumu za účelem zjištění archeologických rizik, kterou nebylo možno předvídat, bude smluvní cena upravena po dohodě obou stran formou písemného dodatku, či novou smlouvou.
5. Severočeské muzeum v Liberci, příspěvková organizace není plátcem DPH.

Článek IV. PLATEBNÍ PODMÍNKY

1. Objednatel nebude zhotoviteli poskytovat zálohy. Fakturace nákladů na záchranný archeologický výzkum (terénní část i zpracování výzkumu) bude prováděna měsíčně, počítáno od prvního dne zahájení výzkumu.
2. Veškeré faktury - účetní doklady musí obsahovat náležitosti účetního dokladu dle zákona č. 563/1991 Sb., o účetnictví. V případě, že faktury nebudou mít odpovídající náležitosti, budou objednatelem vráceny zpět oprávněné organizaci k doplnění.
3. Splatnost faktury – daňového dokladu se sjednává na 30 dní od jejího doručení objednateli.
4. Obě strany se dohodly, že zhotovitel je oprávněn účtovat smluvní pokutu ve výši 0,05 % z účtované částky za každý den prodlení se zaplacením faktury po jejím termínu splatnosti.
5. V případě odstoupení objednatele od této dohody budou ze strany zhotovitele fakturovány pouze náklady, vzniklé do data odstoupení od této dohody.
6. Faktury (daňové doklady) budou vystaveny s údaji uvedenými v úvodu této dohody a zaslány na adresu **Statutární město Liberec, nám. Dr. E. Beneše 1, 460 59 Liberec**, která je fakturační adresou této dohody.

Článek V. PODMÍNKY REALIZACE ARCHEOLOGICKÉHO VÝZKUMU

1. Záchranný archeologický výzkum za účelem zjištění archeologických rizik při akci „**Vodojem Horská a zásobní řady**“ (**Liberecký kraj**), v rozsahu definovaném v článku I.1. této dohody, proběhne zčásti dohledem a v případě potřeby jako plošný odkryv dotčené plochy. Pro potřeby tohoto výzkumu zajistí objednatel skryvku plochy až na povrch archeologických nemovitých nálezů dle pokynů zástupce zhotovitele, a to na základě předchozí dohody s pověřeným zaměstnancem objednatele.

2. Veškeré zemní práce, spojené s přípravou plochy pro archeologický výzkum, proběhnou na náklady objednatele.
3. Zvolená technika zemních prací musí být s přihlédnutím k objektivním možnostem objednatele maximálně šetrná k archeologickým movitým a nemovitým nálezům (UDS s plochou, tzv. dorovnávací lžící).
4. Zhotovitel neodpovídá za odvoz a uložení vykopané zeminy. Místo eventuální dočasné deponie zeminy v místě výzkumu bude určeno po dohodě s objednatelem.
5. Pověřeným pracovníkem zhotovitele (vedoucím výzkumu) pro realizaci záchranného archeologického výzkumu je [REDACTED].
6. Pověřeným pracovníkem objednatele je [REDACTED].

Článek VI. KOORDINACE VÝKONU SMLUVNÍCH ČINNOSTÍ

1. Objednatel je povinen poskytnout zhotoviteli veškerou součinnost nutnou k realizaci díla zejména pak veškeré jemu dostupné informace o území s archeologickými nálezy, kde bude realizován záchranný archeologický výzkum.
2. Zhotovitel neuvádí plochu výzkumu do původního stavu. Objednatel, popř. prováděcí stavební firma, zajistí v součinnosti se zhotovitelem návaznost archeologických a stavebních prací, tak, aby nedošlo k žádnému dalšímu poškození archeologických terénů. Odkryté archeologické terény budou zakryty geotextilií a ošetřeny (např. pažením a zapískováním, popř. panely při práci těžké techniky) proti dalšímu poničení. Jednotlivé úseky staveniště s prozkoumanou plochou bude předávat pověřený zástupce zhotovitele zápisem do stavebního deníku prováděcí stavební firmy.

Článek VII. ODPOVĚDNOST SMLUVNÍCH STRAN

1. Zhotovitel zavazuje sebe a své eventuální subdodavatele provádět práce s maximální šetrností k prostředí, dodržovat zásady bezpečnosti práce, předcházet vzniku škody na majetku objednatele a dodržovat pokyny pověřených zaměstnanců objednatele upravující pravidla pohybu osob na staveništi. Zhotovitel neodpovídá za škodu způsobenou na inženýrských sítích či objektu způsobené jeho pracovníky, pokud postupovali na základě nesprávných či neúplných informací objednatele.

Článek VIII. OSTATNÍ UJEDNÁNÍ

1. Vypovězením této dohody před dokončením archeologického výzkumu v rozsahu znění čl.1.3. nezaniká zákonná povinnost umožnit archeologický výzkum na území s archeologickými nálezy.
2. Věci touto smlouvou neupravené se budou řídit podle příslušného ustanovení obecně závazných předpisů, zejména Občanského zákoníku.
3. Dohoda nabývá platnosti podpisem oprávněných zástupců obou smluvních stran.

4. Smluvní strany berou na vědomí, že tato smlouva bude uveřejněna v registru smluv podle zákona č. 340/2015 Sb., o zvláštních podmínkách účinnosti některých smluv, uveřejňování těchto smluv a o registru smluv (zákon o registru smluv).
5. Smluvní strany berou na vědomí, že jsou povinny označit údaje ve smlouvě, které jsou chráněny zvláštními zákony (obchodní, bankovní tajemství, osobní údaje, ...) a nemohou být poskytnuty, a to šedou barvou zvýraznění textu. Neoznačení údajů je považováno za souhlas s jejich uveřejněním a za souhlas subjektu údajů.
6. Smlouva nabývá účinnosti nejdříve dnem uveřejnění v registru smluv podle § 6 odst. 1 zákona č. 340/2015 Sb., o zvláštních podmínkách účinnosti některých smluv, uveřejňování těchto smluv a o registru smluv (zákon o registru smluv).
7. Smluvní strany berou na vědomí, že plnění podle této smlouvy poskytnutá před její účinností jsou plnění bez právního důvodu a strana, která by plnila před účinností této smlouvy, nese veškerou odpovědnost za případné škody takového plnění bez právního důvodu, a to i v případě, že druhá strana takové plnění přijme a potvrdí jeho přijetí.
8. Dohodu lze doplnit nebo změnit pouze formou písemných dodatků.
9. Dohoda se vypracovává ve čtyřech vyhotoveních, z nichž po dvou obdrží každá smluvní strana.

Přílohy:

1. Situace stavby
2. Kalkulace nákladů záchranného archeologického výzkumu

Za objednatele:

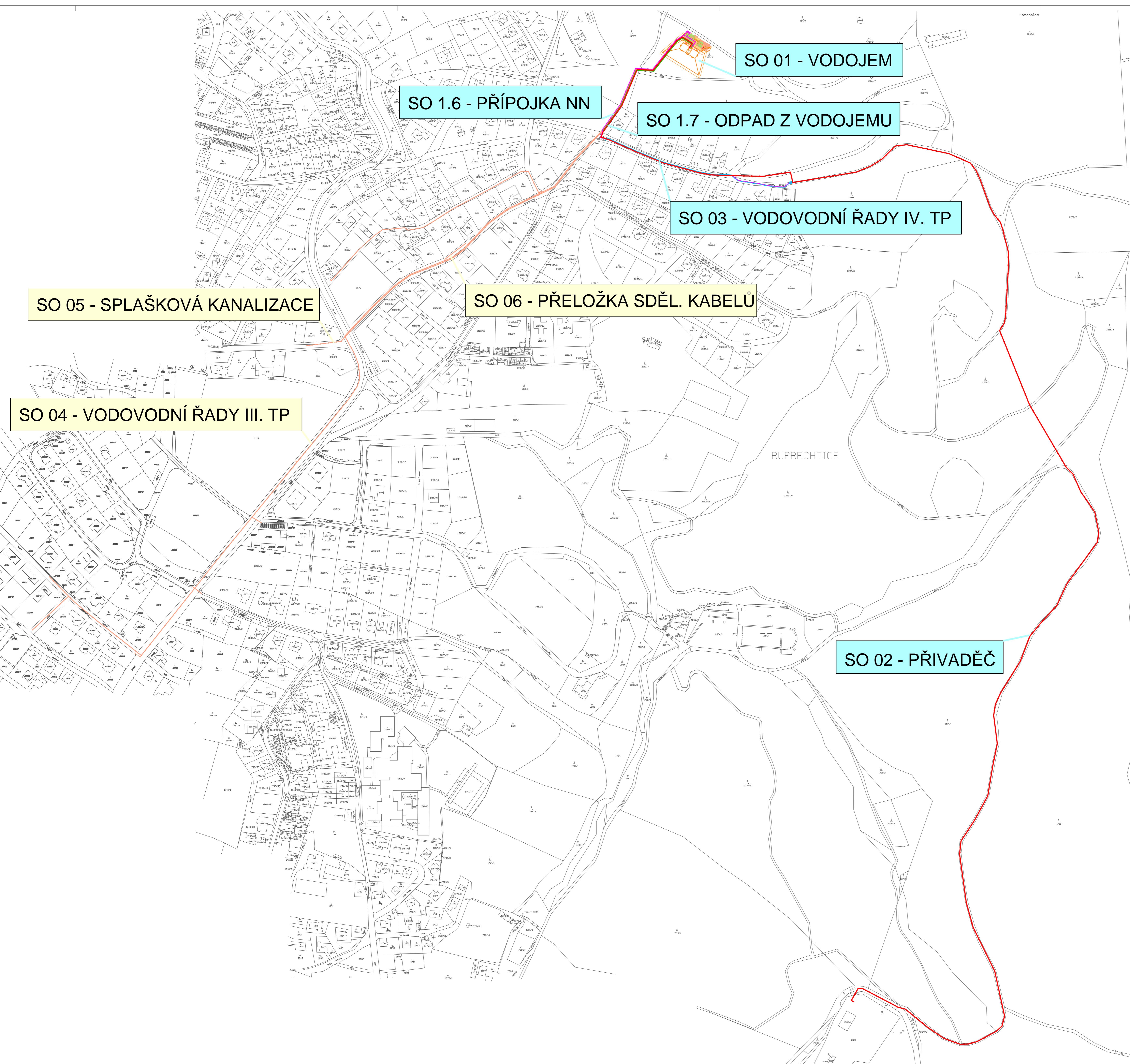
Za zhotovitele:

.....
Ing. Michaela Maturová
vedoucí odboru strategického rozvoje a
dotací Statutárního města Liberec.

.....
Mgr. Jiří Křížek
ředitel Severočeského muzea v Liberci,
příspěvková organizace

V Liberci dne 9. 12. 2021

V Liberci dne.....



SO 01 - VODOJEM

SO 1.6 - PŘÍPOJKA NN

SO 1.7 - ODPAD Z VODOJEMU

SO 03 - VODOVODNÍ ŘADY IV. TP

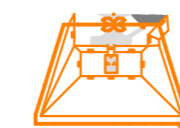




SO 05 - SPLAŠKOVÁ KANALIZACE

SO 06 - PŘELOŽKA SDĚL. KABELŮ




SO 04 - VODOVODNÍ ŘADY III. TP

SO 02 - PŘIVADĚČ

LEGENDA:

-  SO 01 - Vodojem
-  SO 1.6 - Připojka NN
-  SO 1.7 - Odpad z vodojemu
-  SO 02 - Přivaděč
-  SO 03 - Vodovodní řady IV. TP

SOUČÁST JINÉHO SO/PD:

-  SO 04 - Vodovodní řady III. TP
-  SO 05 - Splašková kanalizace
-  SO 06 - Přeložka sdělovacích kabelů

04		
03		
02		
01	Aktualizace projektové dokumentace	14.10.2020
REVIZE C	OBSAH REVIZE	DATUM REVIZE

INVESTOR: Statutární město Liberec
 PROJEKTANT: SNOWPLAN, spol. s r.o.
 ZÁKAZKA č.: 2017023-VDR#1
 AKCE: Vodojem Horská přivaděč a vodojem 2 x 250 m3
 MĚRKO: KOORDINAČNÍ SITUACE C.3 1:2 000

Příloha č.2: Kalkulace nákladů záchranného archeologického výzkumu pro zjištění rizik (ZAV)

**Zhotovitel: Severočeské muzeum v Liberci, příspěvková organizace,
Masarykova 11, Liberec 1
IČO: 00083232**

Archeologické oddělení oprávněné organizace

Akce: „Vodojem Horská..... prosím přesný název“ (Liberecký kraj)

Plánovaný (předběžný) harmonogram zemních prací je: **08/2021 – 12/2022**

Objednatel: STATUTÁRNÍ MĚSTO LIBEREC
Sídlo: nám. Dr. E. Beneše 1
IČO: 00262978

Kalkulace nákladů na záchranný archeologický výzkum (k 15. 10. 2021) (Všechny položky jsou podrobně rozepsány)


Archeologické pracoviště SČM				
Funkce (výkon)	poč. prac.	hod. sazba	poč. hodin	celkem Kč
archeolog (terén)	1	450	10	4 500, 00
archeolog (příprava, zpracování a vyhodnocení)	1	450	0	0, 00
asistent archeologického výzkumu (terén)	1	300	10	3 000, 00
asistent archeologického výzkumu (vyhodnocení)	1	300	0	0, 00
				7 500, 00 Kč

Terénní práce				
Funkce (výkon)	poč. prac.	hod. sazba	poč. hodin	celkem Kč
technik (dokumentace výzkumu terén + zpracování)	1	300	300	90 000,00
pracovník terénu: kopáč-preparátor (příprava, zpracování a vyhodnocení)	0	180	240	0,00
				90 000, 00 Kč

Zpracování, laboratorní práce a odborné expertízy			
	popis položky	rozpis	částka Kč
	základní materiál a fotopráce,	pomůcky a potřeby k provedení a zabezpečení výzkumu, papírová foto k archivaci ap)	0,00
	geologický/pedologický/minerologický rozbor/výbrusy vzorků/spektr. analýza (kovy)	prvky zdiva, horniny a minerály, půdní vzorky	0,00
	zakrytí minimální plochy výzkumu, nájem či ekvivalent	přístřešek, stany	0,00
	kreslení nálezů a plavení		0,00

	nálezů		
	geodetické zaměření a fotoplány	podrobný polohopis a výškopis lokality a stavebních reliktiů a detailů	0,00
	GIS, Harrisovy diagramy, vektorizace, digitalizace objektů, 3D scan (lze provádět, když je vegetace bez listů)	konstrukce, objekty, profily a artefakty v prostoru	0,00
	laboratorní konzervace a rekonstrukce nálezů (nádob, keramiky, kovů, kostí, skla, dřeva, textilu, kůže apod.)	mytí, rekonstrukce, základ. popis (kromě inventarizace), konzervace	0,00
	radiokarbonové datování vzorků C14 (AMS)	laboratoř Gliwice	0,00
	dendrochronologické datování	rozbor dřevěných konstrukcí	0
	environmentální analýza vzorky výplní jam, objektů, komponent	makrozbytková analýza, xylotomární analýza, malakologická analýza	0,00
	fosfátová analýza	po čtvercích 1x1 metr	0
	osteologický rozbor a antropologický rozbor	zvířecí kosti, lidské ostatky	0
	rozbor DNA, mt DNA apod.	původ lidských ostatků	0
	parazitologický rozbor		0
	georadar (plošný) a seismický a odporový profil	detekce objektů	0,00
	informační tabule	informace o výzkumu	0
	tiskové +CD (DVD) nosiče s výsledky výzkumu		0
	letecké snímkování lokality	dron+ zpracování	0,00
	nájmy	malý sondážní bagr, strojová zařízení	0,00
	benzín plavička- centrála, svícení, topení	plavení vzorků + v deštivém počasí centrála na čerpání vody	0,-
CELKEM			0,00 Kč

práce archeologů	7 500,00 Kč
terénní práce	90 000,00 Kč
Celková částka	97 500,00 Kč



V Liberci 15. 10. 2021