

VÝKAZ DOSAVADNÍHO A NOVÉHO STAVU ÚDAJŮ KATASTRU NEMOVITOSTÍ														
Dosavadní stav					Nový stav									
Označení pozemku parc. číslem	Výměra parcely		Druh pozemku	Označení pozemku parc. číslem	Výměra parcely		Druh pozemku	Typ stavby	Způsob využití	Způsob určení výměr	Porovnání se stavem evidence právních vztahů			
	ha	m ²			Způsob využití	ha					m ²	Způsob využití	Bil. přechází z pozemku označeného v katastru nemovitostí	ořívější poz. evidenci
												ha	m ²	
83/2											83/2			1
88/2											88/2			1
691/1											691/1			37
693/1											693/1			37
693/4											693/4			1
695/1											695/1			37
695/2											695/2			1
695/6											695/6			1
695/13											695/13			89
738/4											738/4			1
769/1											769/1			42
769/2											769/2			42
787											787			37
788											788			37

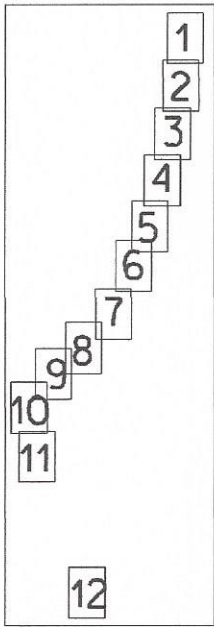
Oprávněný: dle smlouvy

Druh věcného břemene: dle smlouvy

GEOMETRICKÝ PLÁN pro vymezení rozsahu věcného břemene k části pozemku	Geometrický plán ověřil úředně oprávněný zeměměřický inženýr:	Stejnopis ověřil úředně oprávněný zeměměřický inženýr:
	Jméno, příjmení: <i>Ing. Ivan Macháček</i>	Jméno, příjmení:
	Číslo položky seznamu úředně oprávněných zeměměřických inženýrů <i>973/1995</i>	Číslo položky seznamu úředně oprávněných zeměměřických inženýrů
	Dne: <i>20.2.2017</i> Číslo: <i>35/2017</i>	Dne: Číslo:
	Nálezitostmi a přesností odpovídá právním předpisům.	Tento stejnopis odpovídá geometrickému plánu v elektronické podobě uloženému v dokumentaci katastrálního úřadu.
Vyhovitel: <i>HOUDEK spol.s r.o. Ještědská 103/85 460 08 Liberec</i> Číslo plánu: <i>301-553/2016</i> Okres: <i>Liberec</i> Obec: <i>Chrastava</i> Kat.území: <i>Dolní Vítkov</i> Mapový list: <i>Liberec 7-2/21,23,32,41,43</i> Dosavadním vlastníkům pozemků byla poskytnuta možnost seznámit se v terénu s průběhem navrhovaných nových hranic, které byly označeny předepsaným způsobem:	Katastrální úřad souhlasí s očíslováním parcel. KÚ pro Liberecký kraj KP Liberec Břetislav Holý PGP-271/2017-505 2017.02.28 06:58:46 CET	Ověření stejnopisu geometrického plánu v listinné podobě.

Část 5

Klad části



Část 6

52/2

58

Klad části

- 1
- 2
- 3
- 4
- 5
- 6
- 7
- 8
- 9
- 10
- 11
- 12

63/1
ŽEZAČOVI

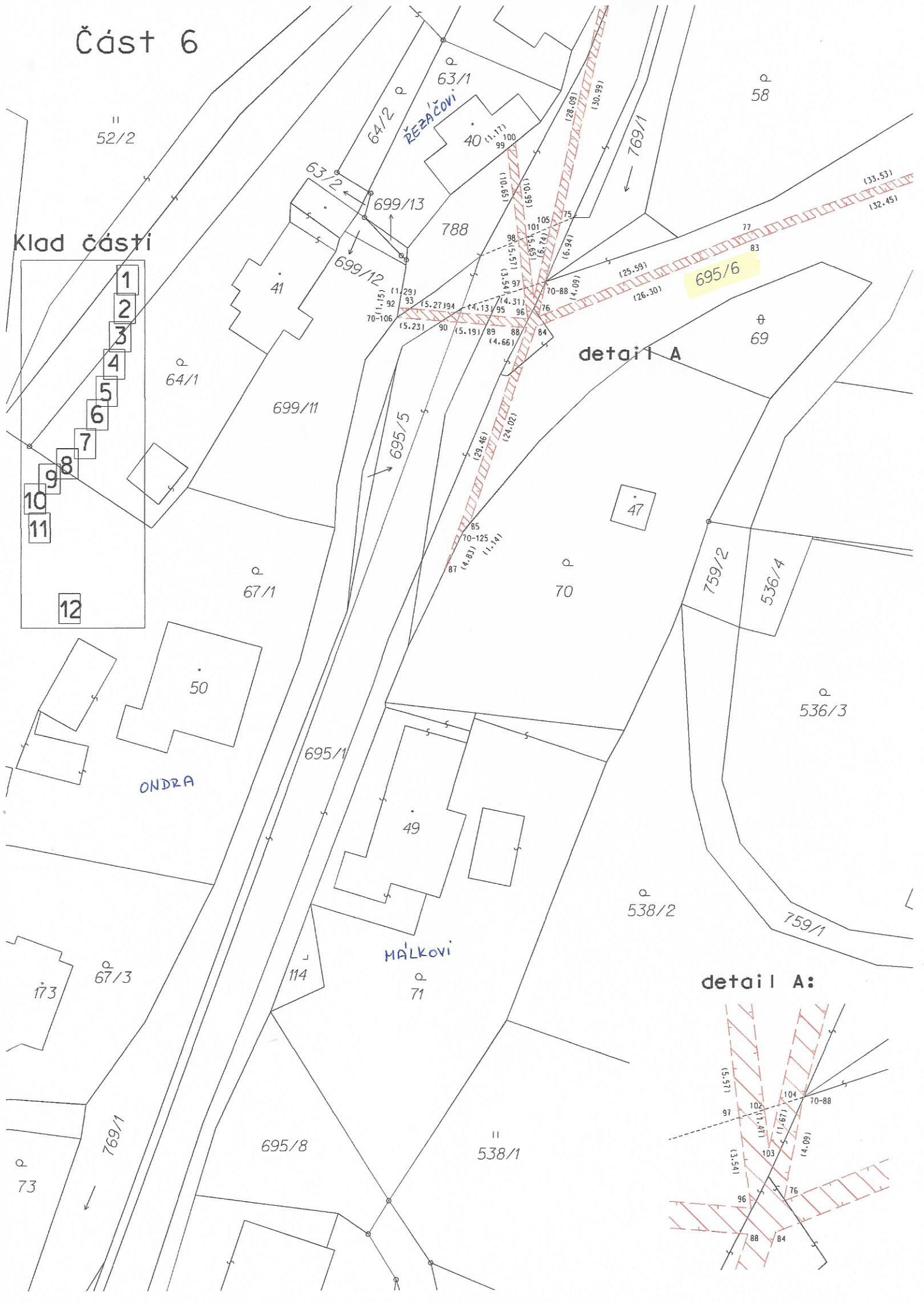
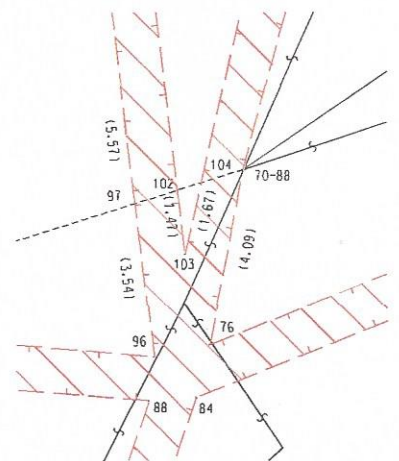
695/6

detail A

ONDRÁ

MÁLKOVI

detail A:



Část 9



83/6
BYTOVÉ DOMY

detail B

detail B:

Klad části

- 1
- 2
- 3
- 4
- 5
- 6
- 7
- 8
- 9
- 10
- 11
- 12