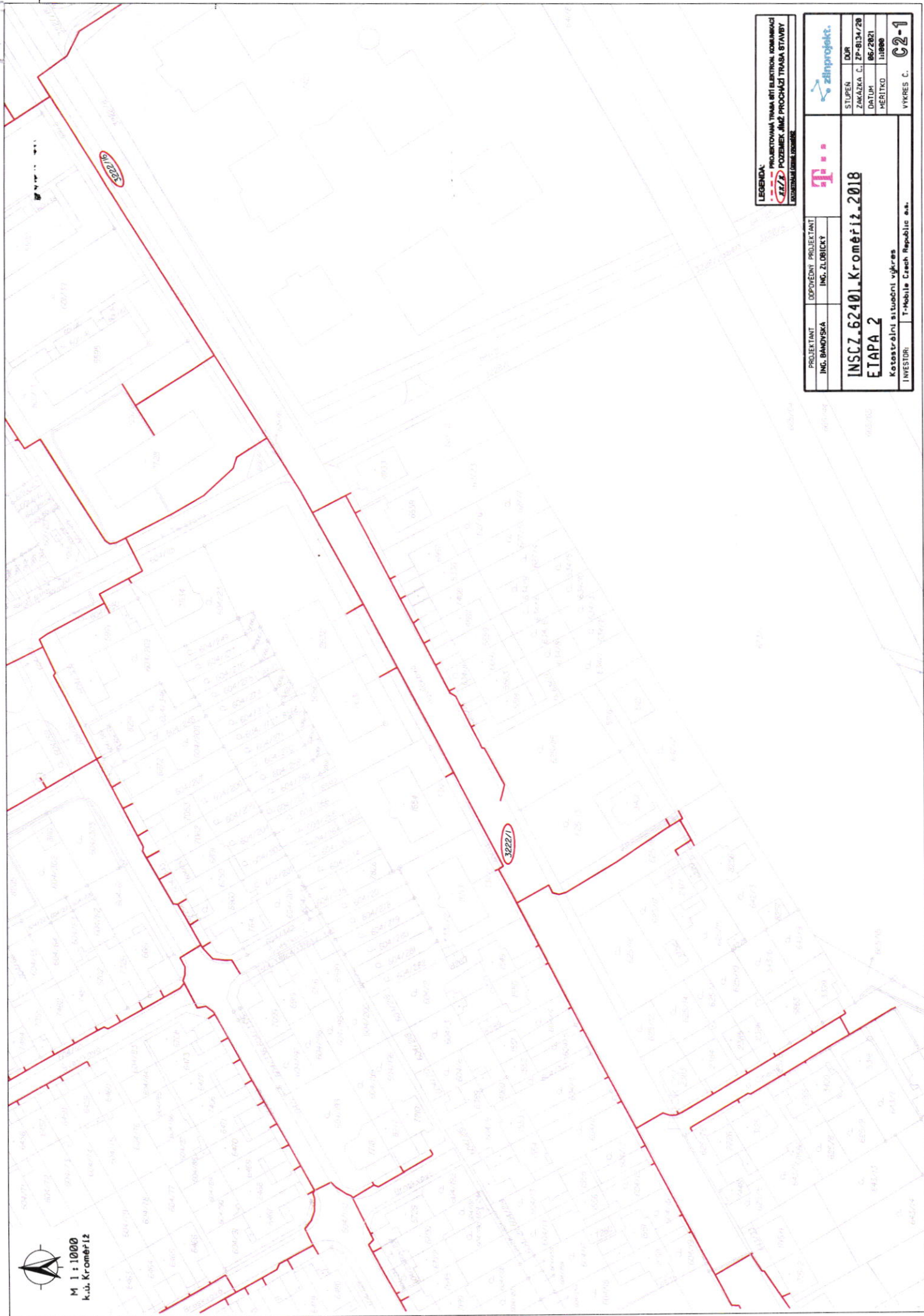




M 1 : 1000  
k.ú. Kroměříž



LEGENDA:  
- - - - - PROJEKTOVANÁ TRASA VEŘEJNÉHO KOMUNIKÁČNÍHO ZAŘÍZENÍ  
- - - - - POZEMEK JINÉ PRŮCHÁZÍ TRÁVA STAVBY  
KRAJINNÁ OCHRANA PŘÍRODY



PROJEKTANT  
ING. BANOVSKA

DOPROVEDNÝ PROJEKTANT  
ING. ZLUBICKÝ



INSCZ. 62401.Kroměříž.2018  
ETAPA 2

Katastrální situace  
INVESTOR: T-Mobile Czech Republic a.s.

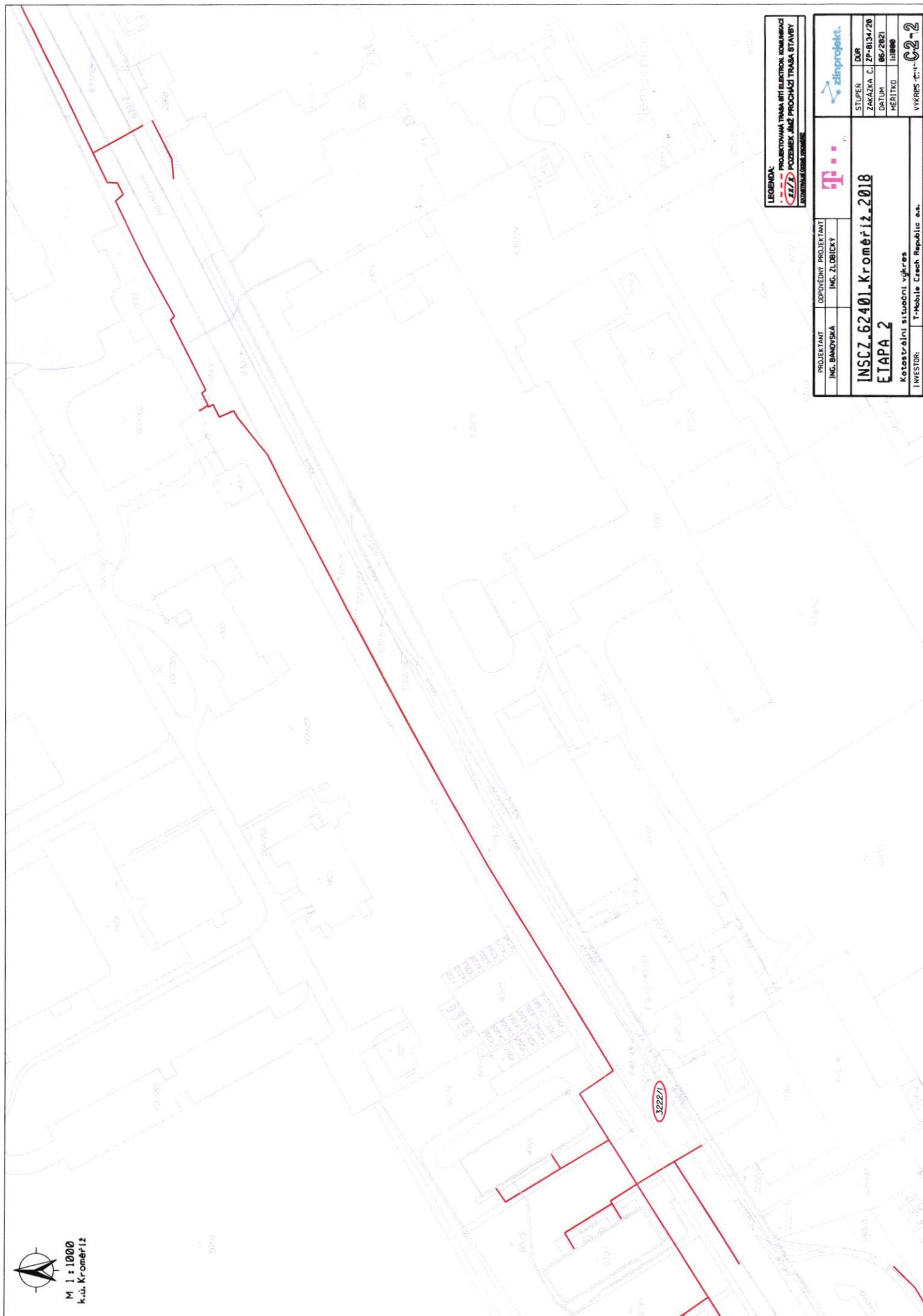
STUPEŇ  
DUR

ZAKÁZKA Č.  
ZP-0134/20

DATUM  
05/2021



HEŘTIK  
1:1000

VÝKRES Č.  
G2-1



  
 M 1 : 1000  
 k.ú. Kroměříž

**LEGENDA:**  
 PROJEKTOVANÁ TRASA SÍTI ELEKTRON. KOMUNIKACE  
 POZEMEK, NAJZ PROCHÁZÍ TRASA STAVBY  
 KONTROLNÍ ČÍSLO KOTACE

PROJEKTANT ING. BANDYŠKA	ODPOVĚDNÝ PROJEKTANT ING. ŽLOBEKÝ	 	STUPĚN DUR
<b>INSCZ.62401_Kroměříž.2018</b> <b>ETAPA 2</b>			ZAKÁZKA Č. ZP-8134/28
Katastrální situace nízký úroveň		DATAUM 06/2021	MĚŘITKO 1:1000
INVESTOR: T-Mobile Czech Republic a.s.	VÝKRES Č. 1-02-2		



M 1 : 1000  
k.u. Kroměříž

3222/1

LEGENDA:

- PROJEKTOVANÁ TRASA BÍLI ELEKTROK. KOMARČIČI
- POZEMEK AŤ PROCHÁZÍ TRASA STAVBY
- KATASTRÁLNÍ ÚZEMÍ



STUPEŇ	008
ZAKAZKA Č.	ZP-0134/20
DATUM	06/2021
MĚŘITKO	1:1000
VYKRES Č.	02-3

PROJEKTANT	ODPOVĚDNÝ PROJEKTANT
ING. BANDYŠKA	ING. ZLOBICKÝ

INSCZ.62401.Kroměříž.2018  
**ETAPA 2**

Katastrální situace  
INVESTOR: T-Mobile Czech Republic a.s.

