



NMNMSML20210433

Město Nové Město na Moravě

se sídlem Vratislavovo nám. 103, 592 31 Nové Město na Moravě

IČ: 00294900

DIČ: CZ00294900

zastoupené Stanislavem Markem, místostarostou

bankovní spojení: Komerční banka, a.s.

č.ú.: 1224751/0100

(dále jen „město“)

a

2.

bytem

rodné číslo:

(dále jen „uživatel“)

uzavírají níže uvedeného dne, měsíce a roku v souladu s ust. § 1746 odst. 2 a násl. zákona č. 89/2012 Sb., občanský zákoník, ve znění platném a účinném ke dni uzavření této smlouvy, (dále jen „občanský zákoník“) tuto :

Smlouvu o užívání pozemku a jeho způsobu

I.

Město je na základě zákona č. 172/1991 Sb. a návrhu na zápis některých věcí z majetku ČR do vlastnictví obcí vlastníkem, mimo jiné, pozemku parc. č. 3467, ostatní plocha, ostatní komunikace o výměře 3.847 m², zapsaného v katastru nemovitostí vedeném Katastrálním úřadem pro Vysočinu, katastrální pracoviště Žďár nad Sázavou na LV č.1 pro katastrální území a obec Nové Město na Moravě.

II.

1. Město touto smlouvou přenechává uživateli k užívání část pozemku uvedeného v čl. I. této smlouvy, a to v rozsahu dle grafického nákresu, který tvoří Přílohu č.1 této smlouvy, o souhrnné výměře cca 9 m², (dále jen „předmět užívání“).
2. Předmět užívání se uživateli přenechává za účelem vybudování zpevněné plochy přístupu/příjezdu z komunikace parc. č. 3467 v kat. území Nové Město na Moravě, která je ve vlastnictví města na pozemek parc. č. 3466 v kat. území Nové Město na Moravě, který je ve vlastnictví uživatele.
3. V případě, že přístup/příjezd bude zřizován na zemědělských pozemcích, je uživatel povinen požádat o vynětí ze Zemědělského půdního fondu a uhradit náklady s tímto úkonem spojené.

III.

Uživatel podpisem této smlouvy souhlasí s tím, že jím a na jeho náklady vybudovaná zpevněná plocha (přístup/příjezd) v rozsahu dle článku II. této smlouvy se vybudováním stává součástí pozemku města a je tedy ve vlastnictví města.

IV.

1. Město podpisem této smlouvy s vybudováním shora citované zpevněné plochy přístupu/příjezdu v rozsahu dle grafického nákresu na části pozemku ve vlastnictví města parc. č. 3467 v kat. území Nové Město na Moravě souhlasí s tím, že případné škody způsobené technickým řešením a následným stavem zpevněné plochy přístupu/příjezdu jdou k tíži uživatele.
2. Pokud bude předmět užívání dle této smlouvy dotčen stavebním záměrem města nebo jiného stavebníka se souhlasem města, bude tento na náklady města po ukončení stavební akce uveden do stavu způsobilého ke smluvenému užívání.

V.

1. Uživatel se zavazuje, že bude zpevněnou plochu přístupu/příjezdu z komunikace udržovat na své náklady v řádném stavu s péčí řádného hospodáře.
2. Pokud nebude zpevněná plocha přístupu/příjezdu z komunikace uživatelem řádně udržována a vadný stav nebude odstraněn ani po písemné výzvě města, vyhrazuje si město právo na náklady uživatele zpevněnou plochu přístupu/příjezdu opravit nebo závadný stav odstranit, případně ponechat povrch nezpevněný.

VI.

1. Město touto smlouvou přenechává uživateli předmět užívání dle čl. II. odst. 1 této smlouvy ve stavu způsobilém ke smluvenému užívání. Uživatel prohlašuje, že je mu znám stav předmětu užívání a takto jej bez výhrad přijímá.
2. Smluvní strany se dohodly na bezúplatném užívání předmětu užívání dle této smlouvy.

VII.

1. Tato smlouva se uzavírá na dobu neurčitou s účinností ode dne jejího uveřejnění v centrálním registru smluv.
2. Tuto smlouvu lze ukončit písemnou dohodou podepsanou oběma smluvními stranami.
3. Kterákoli ze smluvních stran je oprávněna tuto smlouvu vypovědět, a to bez udání důvodu. Výpovědní doba činí 3 měsíce a začíná běžet od prvního dne měsíce následujícího od doručení výpovědi druhé smluvní straně.
4. Nejpozději v den skončení užívání je uživatel povinen odevzdat předmět užívání městu. Uživatel je povinen odstranit změny, které na předmětu užívání provedl bez souhlasu města, ledaže mu město sdělí, že odstranění těchto změn nežadá.
5. Práva a povinnosti z této smlouvy přecházejí na právní nástupce smluvních stran.

VIII.

1. Záměr města poskytnout k užívání nemovitý majetek, který je předmětem této smlouvy, byl v souladu s ust. § 39 zákona č. 128/2000 Sb., o obcích (obecní zřízení), ve znění pozdějších předpisů, zveřejněn na úřední a elektronické desce Městského úřadu Nové Město na Moravě ve dnech 11.11.2021 – 29.11.2021.

Tato smlouva byla uzavřena v souladu s usnesením Rady města Nové Město na Moravě přijatým na její 55. schůzi konané dne 11.06.2018 pod bodem č. 38/55/RM/2018.

2. Uživatel podpisem této smlouvy souhlasí s jejím uveřejněním v registru smluv dle zákona č. 340/2015 Sb., o zvláštních podmínkách účinnosti některých smluv, uveřejňování těchto smluv a o registru smluv ("zákon o registru smluv")."
3. Tato smlouva nepodléhá uveřejnění v registru smluv dle zákona číslo 340/2015 Sb., o zvláštních podmínkách účinnosti některých smluv, uveřejňování těchto smluv a o registru smluv (zákon o registru smluv), ve znění pozdějších předpisů (dále jen „zákon o registru smluv“). Smluvní strany se dohodly, že smlouvu dobrovolně, nad rámec zákona o registru smluv, uveřejní město nejpozději do 30 dnů od uzavření smlouvy. Pro uveřejnění opravy platí ustanovení tohoto článku o uveřejnění obdobně.
4. Městu svědčí zákonné zmocnění (zák. č. 89/2012 Sb., občanský zákoník, zák. č. 128/2000 Sb., o obcích) ke shromažďování, nakládání a zpracovávání osobních údajů v souvislosti s uzavřením této smlouvy.
5. Smluvní strany shodně prohlašují, že žádné ustanovení v této smlouvě nemá charakter obchodního tajemství, jež by požívalo zvláštní ochrany.
6. Tuto smlouvu lze měnit pouze formou písemných, vzestupně číslovaných dodatků podepsaných oběma smluvními stranami.
7. Vztahy smluvních stran touto smlouvou neupravené se řídí příslušnými ustanoveními občanského zákoníku.
8. Tato smlouva byla sepsána ve třech vyhotoveních s platností originálu, město obdrží dvě vyhotovení a uživatel jedno vyhotovení této smlouvy.
9. Nedílnou součástí této smlouvy je: Příloha č. 1 – Grafický náčrt předmětu užívání dle této smlouvy
Příloha č. 2 - Technické řešení (skladba) přístupů
10. Tato smlouva nabývá platnosti dnem podpisu oběma smluvními stranami.
11. Smluvní strany prohlašují, že si tuto smlouvu přečetly, že tato byla sepsána na základě jejich pravé a svobodné vůle, nikoli v tísni ani za nápadně nevýhodných podmínek, a na důkaz toho připojují své podpisy.

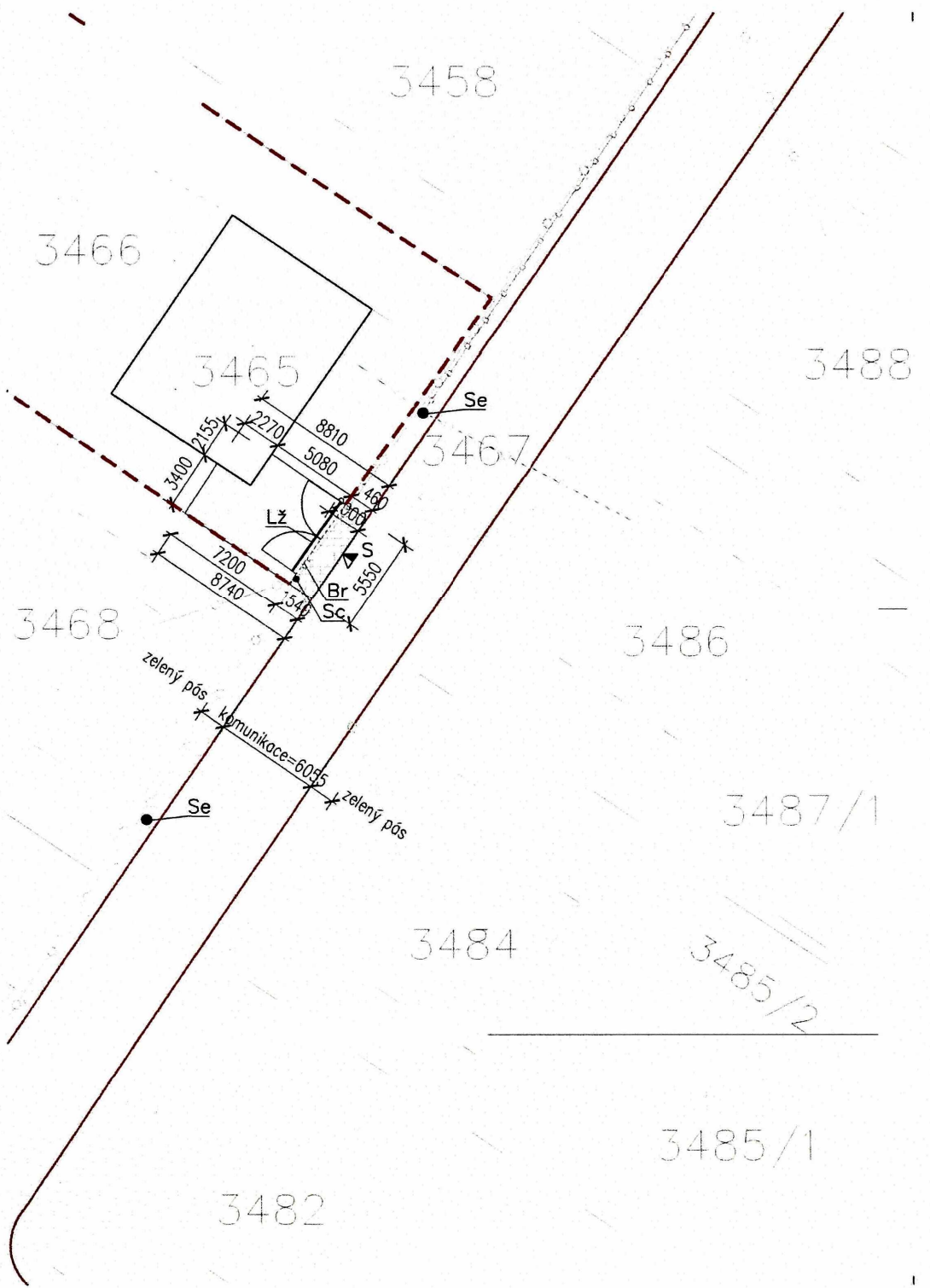
V Novém Městě na Moravě dne - 2. 12. 2021

V Novém Městě na Moravě dne

Město :

Uživatel:

Stanislav Marek
místostarosta



LEGENDA INŽENÝRSKÝCH ZNAČEK:

NÁZEV SÍTĚ	VEŘEJNÁ SÍŤ
PITNÁ VODA – VAS (DN100 LT)	
KANALIZACE JEDNOTNÁ – VAS (DN300 BET)	
SÍLOVÝ KABEL VN PODZEMNÍ – EG.D	
SÍLOVÝ KABEL NN NADZEMNÍ – EG.D	
PLYNOVOD STL – GASNET	
NADZEMNÍ SÍŤ – CETIN	
VEŘEJNÉ OSVĚTLENÍ	

HLAVNÍ STAVBY:

- STÁVAJÍCÍ STAVBA RODINNÉHO DOMU Č.P. 996
- ZÁMKOVÁ DLAŽBA POJIZDNÁ – 38,0m²
- ZÁMKOVÁ DLAŽBA POJIZDNÁ – SJEZD – 9,0m²
- STÁVAJÍCÍ OPLOČENÍ – DCELOVÉ PLETIVO
- ZATRAVNĚNÁ PLOCHA

OSTATNÍ STAVBY:

- NOVÝ SJEZD K RODINNÉMU DOMU
- BRÁNA PRO VJEZD NA POZEMEK
- LINOVÝ ODVODŇOVACÍ ŽLAB
- SLOUP – CETIN
- SLOUP – EGD

POZNÁMKY:

- PŘED ZAPOČETÍM STAVEBNÍCH PRACÍ JE NUTNÉ VEŠKERÉ ROZMĚRY PŘEMĚŘIT
- PŘED ZAHÁJENÍM STAVEBNÍCH PRACÍ JE NUTNO PROVÉST VYTÝČENÍ STÁVAJÍCÍCH SÍTÍ DLE POKYNŮ SPRÁVCE SÍTÍ
- PŘÍPOJKY BUDOU PROVEDENY DLE POKYNŮ (VYJÁDRĚNÍ) PŘÍSLUŠNÝCH SÍTÍ
- KRÍŽENÍ SÍTÍ – NOVÁ PŘÍPOJENÍ – ŘEŠENO VEDENÍM V CHRÁNICÍCH DLE POKYNŮ PŘÍSLUŠNÝCH SPRÁVCŮ SÍTÍ

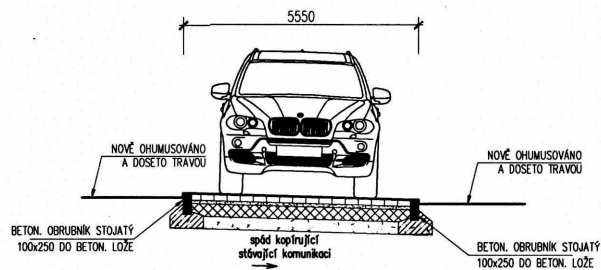


TATO DOKUMENTACE NESLOUŽÍ JAKO DOKUMENTACE PRO PROVEDENÍ STAVBY!

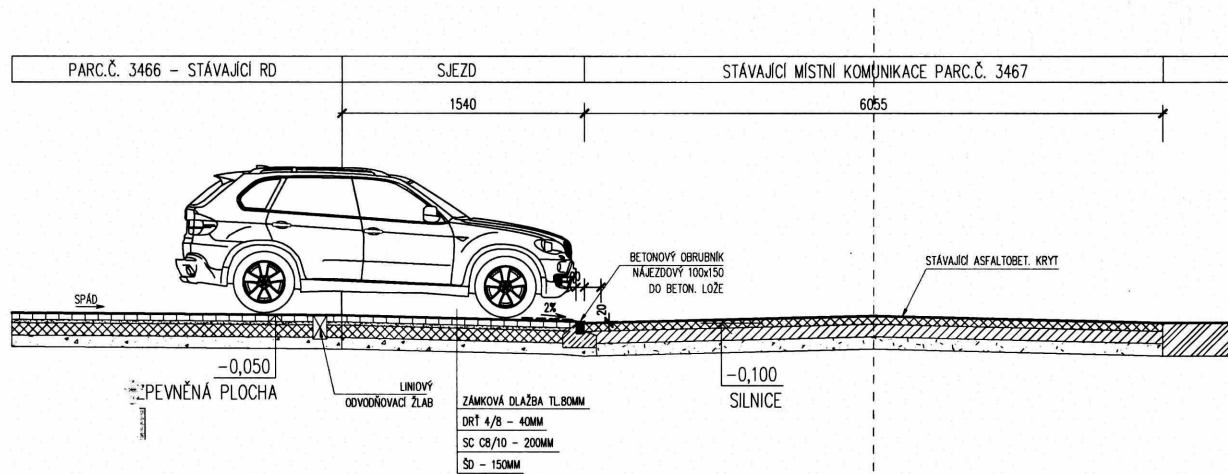
STUPEŇ ÚS	OBJEKT SO 01	 Karlová 933/7 614 00 Brno - Maloměřice web: www.pprb-projekt.cz
ZODPOVĚDNÝ PROJEKTANT: číslo autorizace:		
VYPRACOVAL:		

INVESTOR	DATUM	08/2021
MÍSTO STAVBY katastrální území Nové Město na Moravě (706418), parc.č. 3466	FORMÁT	2xA4
AKCE NOVOSTAVBA SJEZDU A ZPEVNĚNÉ PLOCHY NA PARC.Č. 3466	Č.ZAKÁZKY	-
VÝKRES KOORDINAČNÍ SITUAČNÍ VÝKRES	MĚŘITKO 1:250	Č. VÝKR. C.1.1.03

PODÉLNÝ ŘEZ SJEZDEM



PŘÍČNÝ ŘEZ SJEZDEM



TATO DOKUMENTACE NESLOUŽÍ JAKO DOKUMENTACE PRO PŘEVODĚNÍ STAVBY!

STUPEŇ 0S	OBJEKT SO 01	 Karlova 933/7 614 00 Brno - Maloměřice web: www.pprb-projekt.cz email:
ZODPOVĚDNÝ PROJEKTANT:		
Číslo autorizace: 1400321		
VYPRACOVAL:		

INVESTOR		DATUM	08/2021
MÍSTO STAVBY	katastrální území Nové Město na Moravě (706418), parc.č. 3466	FORMÁT	3x4
AKCE	NOVOSTAVBA SJEZDU A ZPEVNĚNÉ PLOCHY NA PARC.Č. 3466	Č.ZAKÁZKY	-
VÝKRES	PŘÍČNÝ A PODÉLNÝ ŘEZ SJEZDEM	MĚŘÍTKO	1:250
		Č. VÝKR.	D.1.1.01