

VÝKAZ DOSAVADNÍHO A NOVÉHO STAVU ÚDAJŮ KATASTRU NEMOVITOSTÍ

Dosavadní stav				Nový stav					Porovnání se stavem evidence právních vztahů						
Označení pozemku parc. číslem	Výměra parcely		Druh pozemku Způsob využití	Označení pozemku parc. číslem	Výměra parcely		Druh pozemku Způsob využití	Typ stavby Způsob využití	Způs. určení výměr	Díl přechází z pozemku označeného v katastru nemovitostí		Číslo listu vlastnictví	Výměra dílu		Označení dílu
	ha	m ²			ha	m ²				dívější poz. evidenci	ha		m ²		
736/1										736/1		10001			
740										740		10001			
741										741		10001			
745/8										745/8		60000			
746/1										746/1		10001			
746/2										746/2		10001			
747/3										747/3		10001			
748/3										748/3		10001			
756/4										756/4		10001			
767/1										767/1		10001			

Oprávněný: dle listin

Druh věcného břemene: dle listin

Seznam souřadnic (S-JTSK)

 Číslo bodu Souřadnice pro zápis do KN
Y X Kód kv.

Seznam souřadnic (S-JTSK)

 Číslo bodu Souřadnice pro zápis do KN
Y X Kód kv.

Seznam souřadnic (S-JTSK)

 Číslo bodu Souřadnice pro zápis do KN
Y X Kód kv.

17-985	597461.30	1161735.81	6
17-986	597461.94	1161735.04	6
442-383	597574.68	1161728.09	3
442-453	597539.81	1161731.39	3
475-1	597466.83	1161737.51	3
805-188	597475.17	1161740.05	3
1	597422.96	1161784.18	3
2	597424.47	1161784.95	3
3	597424.92	1161784.06	3
4	597423.60	1161783.36	3
5	597421.91	1161782.95	3
6	597422.81	1161782.47	3
7	597421.52	1161781.61	3
8	597422.52	1161781.49	3
9	597421.59	1161780.47	3
10	597422.57	1161780.75	3
11	597422.47	1161778.87	3
12	597423.35	1161779.33	3
13	597427.72	1161768.27	6
14	597428.61	1161768.70	6
15	597429.25	1161765.18	3
16	597430.13	1161765.66	3
17	597433.06	1161758.87	3
18	597433.94	1161759.37	3
19	597437.68	1161750.20	3
20	597438.50	1161750.78	3
21	597439.46	1161748.22	6
22	597440.38	1161748.58	6
23	597442.19	1161745.18	3
24	597442.89	1161745.90	3
25	597445.56	1161742.39	3
26	597446.14	1161743.21	3
27	597450.82	1161739.26	3
28	597451.26	1161740.16	3
29	597452.61	1161738.52	3
30	597452.91	1161739.48	3
31	597455.28	1161737.93	3
32	597455.52	1161738.89	3
33	597460.09	1161736.53	3
34	597460.60	1161737.46	6
35	597461.07	1161736.35	6
36	597461.33	1161737.32	3

37	597463.10	1161737.22	3
38	597464.72	1161737.28	3
39	597576.90	1161722.75	3
40	597577.88	1161721.99	3
41	597575.69	1161725.23	3
42	597576.04	1161722.24	3
43	597574.77	1161724.85	3
44	597572.58	1161734.00	3
45	597571.72	1161733.44	3
46	597570.31	1161736.23	3
47	597569.67	1161735.45	3
48	597567.52	1161738.18	3
49	597567.02	1161737.29	3
50	597563.93	1161739.80	3
51	597563.63	1161738.84	3
52	597562.37	1161740.09	3
53	597562.29	1161739.09	3
54	597569.00	1161740.00	3
55	597559.16	1161739.00	3
56	597552.68	1161738.10	3
57	597553.04	1161737.16	3
58	597550.18	1161736.92	3
59	597550.62	1161736.02	3
60	597543.12	1161733.31	3
61	597543.62	1161732.43	3
62	597540.19	1161731.48	3
63	597540.59	1161730.56	3
64	597533.50	1161729.65	3
65	597533.64	1161728.65	3
66	597531.51	1161729.59	3
67	597531.67	1161728.59	3
68	597520.50	1161726.40	3
69	597520.76	1161725.44	3
70	597514.20	1161724.79	3
71	597514.38	1161723.81	3
72	597509.98	1161724.21	3
73	597510.09	1161723.21	3
74	597502.99	1161723.64	3
75	597503.19	1161722.66	3
76	597499.68	1161722.62	3
77	597499.96	1161721.66	3
78	597494.06	1161721.20	3

79	597494.34	1161720.24	3
80	597492.67	1161720.74	3
81	597493.13	1161719.84	3
82	597492.22	1161720.42	3
83	597492.66	1161719.52	3
84	597491.67	1161720.25	3
85	597492.24	1161719.38	3
86	597490.99	1161720.21	3
87	597490.33	1161713.47	3
90	597576.55	1161720.74	3
91	597577.08	1161720.93	3
92	597492.61	1161719.12	3
93	597492.05	1161718.30	3
94	597489.71	1161721.51	3
95	597489.87	1161719.92	6
96	597488.83	1161720.97	3
97	597489.41	1161722.41	6
98	597488.46	1161722.11	6
99	597464.93	1161735.77	3
100	597463.08	1161735.72	3
101	597467.73	1161736.13	3
102	597481.18	1161740.39	3
103	597481.75	1161740.37	3
104	597491.71	1161742.37	6
105	597482.59	1161742.35	3
106	597483.51	1161741.44	3
107	597482.11	1161739.76	3
108	597483.97	1161740.62	3
109	597487.98	1161721.95	6
110	597489.89	1161722.57	6
111	597462.62	1161736.24	6
112	597565.90	1161737.80	3
113	597567.80	1161737.98	3
114	597568.11	1161736.53	3
115	597540.15	1161730.44	3
116	597576.36	1161723.85	3
117	597574.35	1161726.04	3
118	597490.87	1161720.33	6
119	597430.88	1161764.42	6
120	597429.64	1161764.53	6
2672-499	597478.65	1161741.46	6

**GEOMETRICKÝ PLÁN
pro**

vymezení rozsahu věcného břemene k části pozemku

 Vyhovitel:  Realytova 2667/20
615 00 Brno
IČO: 26290821
www.aditis.cz

Číslo plánu: 1412-2872/2021

Okres: Brno-město

Obec: Brno

Kat. území: Trnitá

Mapový list: Brno 9-0/44, 8-0/33

Dosavadním vlastníkům pozemků byla poskytnuta možnost seznámit se v terénu s průběhem navrhovaných nových hranic, které byly označeny předeepsaným způsobem:

Geometrický plán ověřil úředně oprávněný zeměměřický inženýr:

Jméno, příjmení:

Číslo položky seznamu úředně oprávněných zeměměřických inženýrů: 2785/2016

Dne: 12. května 2021 Číslo: 1075/2021

Náležitostmi a přesností odpovídá právním předpisům.

Katastrální úřad souhlasí s očíslováním parcel.

 KÚ pro Jihomoravský kraj
KP Brno-město

 PGP-934/2021-702
2021.05.13 12:18:15 CEST


Stejnopis ověřil úředně oprávněný zeměměřický inženýr:

Jméno, příjmení:

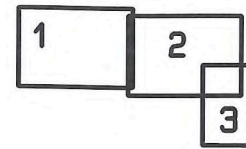
Číslo položky seznamu úředně oprávněných zeměměřických inženýrů: 2785/2016

Dne: 19.5.2021 Číslo: 1167/2021

Tento stejnopis odpovídá geometrickému plánu v elektronické podobě uloženému v dokumentaci katastrálního úřadu.

Ověření stejnopisu geometrického plánu v listinné podobě.


1



729/1

1176

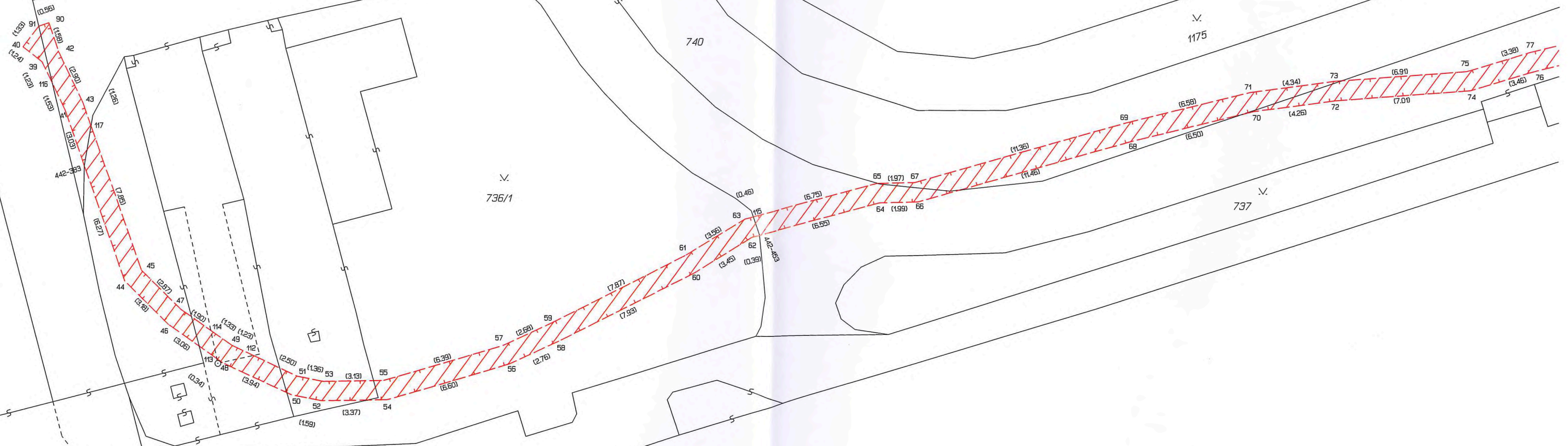
1171

744/1

735

740

1175



736/1

737

745/B

767/1

751/1

750

749

2

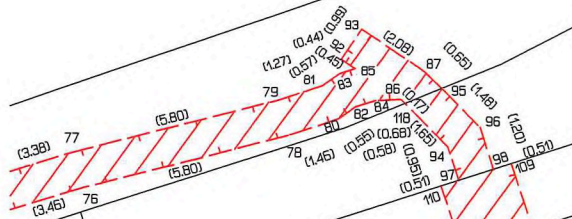
744/1

1174

740

744/2

741



708/68

709/4

708/59

708/79

708/82

708/60

708/80

708/181

708/193

708/192

708/184

708/185

708/185

745/8

745/11

745/12

745/13

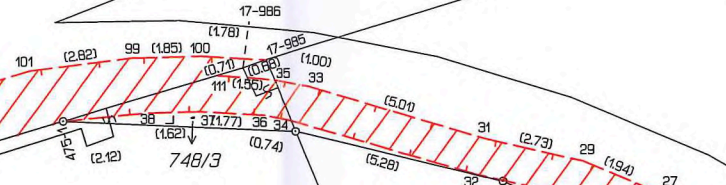
745/10

746/5

745/14

708/191

745/9



746/8

746/4

746/1

746/3

746/6

746/7

708/172

748/1

748/2

746/4

746/1

746/3

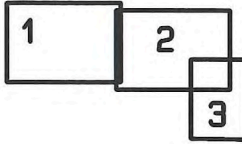
746/2

746/9

746/10

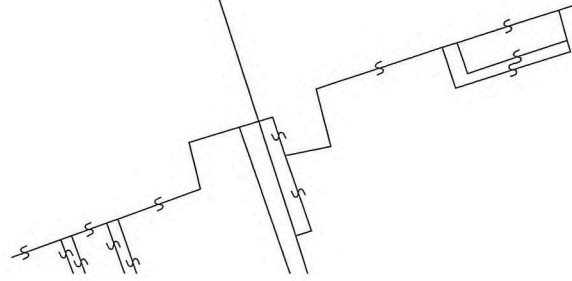
746/11

747/17



749

747/3





- 1
- 2
- 3