

SP. ZN.: 5400/OD/MMB/0085726/2020/6 **VYŘIZUJE:** [REDAKCE] Brno 31.03.2020
Č. J.: MMB/0497923/2019/02/01/01Par **TEL./E-MAIL:** [REDAKCE]
zn.: 5/14-R/Par

Rozhodnutí

Magistrát města Brna, Odbor dopravy (dále v textu „OD MMB“), jako příslušný silniční správní úřad ve věcech silnic II. a III. tř. dle ust. § 40 odst. 4 písm. a) a ve věcech místních komunikací podle § 40 odst. 5 písm. b) zákona č. 13/1997 Sb., o pozemních komunikacích, ve znění pozdějších předpisů (dále v textu „zákon o pozemních komunikacích“) a čl. 29 odst. 2 písm. a) Statutu města Brna, na základě stanoviska společnosti Brněnské komunikace a.s. ze dne 13.02.2020 pod č.j. BKOM/03612/2020, na základě stanoviska Správy a údržby silnic Jihomoravského kraje, p.o. ze 28.01.2020 pod zn.: 1474/2020/HrMi, která je pověřena výkonem vlastnických práv k silnicím ve vlastnictví Jihomoravského kraje a na základě závazného stanoviska Policie České republiky, Krajského ředitelství Policie Jihomoravského kraje, Specializované pracoviště dopravního inženýrství Brno-město a Brno-venkov (dale také „Policie ČR, KŘP JMK, SPDI BM a BO“) pod č.j. KRPB-47825-1/ČJ-2020-0600DI-NEP ze dne 10.03.2020, rozhodl v řízení o žádosti účastníka řízení – Městské části města Brna Brno-Maloměřice a Obřany, IČO 44992785, Selská 66, 614 00 Brno, 19.02.2020, ve věci povolení dočasného připojení pozemků par.č. 3531(budoucí číslo pozemku par.č. 3531/2 v k. ú. Obřany), 3505 a 3533 v k. ú. Obřany na silnici II/374 Fryčajova v k. ú. Obřany, obec Brno, podle ust. § 10 odst. 4 písm. b) zákona o pozemních komunikacích rozhodnutím podle ust. § 149 zákona č. 500/2004 Sb., správní řád, ve znění pozdějších předpisů a

povoluje

dočasné připojení pozemků par. č. 3531 (budoucí číslo pozemku par. č. 3531/2 v k. ú. Obřany), 3505 a 3533 v k. ú. Obřany na silnici II/374 Fryčajova v k. ú. Obřany.

za následujících podmínek:

1. Dočasné připojení pozemku par. č. 3531 (budoucí číslo pozemku par. č. 3531/2 v k. ú. Obřany), par. č. 3505 a 3533 v k. ú. Obřany, obec Brno, bude realizováno dle projektové dokumentace, kterou vypracovala projektantka I [REDAKCE] (zodpovědný projektant I [REDAKCE], MATULA, projekční kancelář, Šumavská 15, 602 00 Brno, v 02/2020.
2. Vlastní stavbou, stavebním provedením a užíváním sjezdu nesmí být způsobena škoda na veřejné komunikaci a nesmí být znečišťován povrch této komunikace.
3. Povrch sjezdu bude zpevněný a bezprašný, s vyřešenými odtokovými poměry povrchových vod a zajištěnými rozhledovými poměry.
4. Do rozhledových polí nebude vysazována vegetace, ani umístěny překážky, které by narušovaly nebo později mohly narušit rozhledové poměry. Během provozování dočasného připojení musí být zajištěny bezpečné rozhledy pro výjezd na komunikaci dle ČSN 36102 a dále dodrženy podmínky dle ČSN 73 6110, čl. 12.8.

5. Úprava sjezdu a způsob napojení na veřejnou komunikaci budou provedeny v souladu s podmínkami vyjádřením společnosti Brněnské komunikace a.s. ze dne 13.02.2020 pod č.j.: 3100/BKOM/03612/2020, v souladu s podmínkami Správy a údržby silnic Jihomoravského kraje, p.o. ze dne 28.01.2020 pod zn.: 1474/2020/HrMi a dle podmínek závazného stanoviska Policie ČR, KŘP JMK, SPDI BM a BO“ pod č.j. KRPB-47825-1/ČJ-2019-0600DI-NEP ze dne 10.03.2020. Výše uvedená vyjádření jsou nedílnou přílohou tohoto rozhodnutí.
6. Toto povolení není průkazem vlastnického práva k pozemku, na kterém bude připojení vybudováno a nezbavuje žadatele (investora) povinnosti dodržovat další zákonná ustanovení.
7. Připojení (sjezdu) bude provedeno v souladu se zákonem o pozemních komunikacích, v souladu s vyhláškou č. 104/1997 Sb., kterou se provádí zákon o pozemních komunikacích a s přihlédnutím k ČSN 73 6102.
8. Pro vlastní realizaci (výkopové práce) připojení (sjezdu) požádejte příslušný silniční správní úřad o vydání rozhodnutí o povolení zvláštního užívání komunikace dle ust. § 25 zákona č. 13/1997 Sb., o pozemních komunikacích, ve znění pozdějších předpisů.
9. Po dokončení stavby „Dostavba kanalizace Brno II – rekonstrukce kanalizace a komunikace Mlýnské nábřeží a Hradiska“ bude dočasné připojení zrušeno, případně bude fyzicky zamezeno možnosti vjezdu.
10. Platnost tohoto povolení končí uplynutím lhůty 2 let ode dne nabytí jeho právní moci, pokud v této lhůtě nebude stavba sjezdu realizována.
11. Vlastník sjezdu bude zajišťovat jeho řádnou údržbu.

Účastníci řízení dle § 27 odst. 1 zákona č. 500/2004 Sb., správního řádu, v platném znění (dále jen „správní řád“):

Městská část města Brna Brno-Maloměřice a Obřany, IČO 44992785, Selská 66, 614 00 Brno

Brněnské komunikace a.s., IČ 60733098, Renneská tř. 787/1a, 639 00 Brno

Správa a údržba silnic Jihomoravského kraje, p. o., Žerotínovo náměstí 449/3, 602 00 Brno (zastoupení pro Jihomoravský kraj)

Odůvodnění

Dnem podání žádosti Městské části města Brna Brno-Maloměřice a Obřany, IČO 44992785, Selská 66, 614 00 Brno, tj. dne 19.02.2020 bylo zahájeno správní řízení dle § 44 odst. 1 správního řádu.

Součástí žádosti bylo stanovisko společnosti Brněnské komunikace a.s. ze dne 13.02.2020 pod č.j. BKOM/03612/2020 a stanovisko Správy a údržby silnic Jihomoravského kraje, p. o. ze dne 28.01.2020 pod zn.: 1474/2020/HrMi. Žádost neobsahovala závazné stanovisko dotčeného orgánu – Policie ČR, KŘP JMK, SPDI BM a BO.

Protože dle ustanovení § 50 věty 1. odst. 2. správního řádu podklady pro vydání rozhodnutí opatřuje správní orgán, vyzval OD MMB opatřením ze dne 21.02.2020 Policii ČR, KŘP JMK, SPDI BM a BO, aby vydala závazné stanovisko v této věci a doručila jej správnímu orgánu. Současně podle ust. § 64 odst. 1 písmeno e) a ust. § 149 odst. 2 správního řádu správní orgán řízení usnesením přerušil.

Po obdržení závazného stanoviska Policii ČR, KŘP JMK, SPDI BM a BO, měl silniční správní úřad již shromážděny všechny podklady pro vydání rozhodnutí. S připojením pozemku par. č. 3531 v k. ú. Obřany (budoucí pozemek par. č. 3531/2 v k. ú. Obřany) souhlasili nynější vlastníci tohoto pozemku, a [redacted] S dočasným vybudováním objízdné komunikace v rámci stavby „MČ Obřany – ul. Hradiska a Mlýnské nábřeží, dostavba stokové sítě“ souhlasil vlastník pozemků par. č. 3505 a 3533 v k. ú. Obřany a budoucí vlastník pozemku par. č. 3531//2 v k. ú. Obřany – statutární město Brno zastoupené Majetkovým odborem

Magistrátu města Brna. Žadatel doručil silničnímu správnímu úřadu rovněž výpis z usnesení zasedání Zastupitelstva města Brna č. Z8/14 konaného dne 11.02.2020, kde Zastupitelstvo města Brna schvaluje nabytí mj. pozemku par. č. 3531 v k. ú. Obřany ze spoluvlastnictví [REDAKCE] do vlastnictví statutárního města Brna.

OD MMB opatřením ze dne 16.03.2020 oznámil dle ust. 47 odst. 1 správního řádu řízení ve výše uvedené věci všem známým účastníkům řízení, kterým tak byla dána možnost v souladu s ust. § 36 odst. 3 správního řádu vyjádřit se k podkladům pro vydání rozhodnutí ve lhůtě pěti pracovních dnů ode dne doručení oznámení. Všem účastníkům řízení bylo toto oznámení doručeno dne 17.03.2020.

Okruh účastníků řízení byl stanoven dle § 27 odst. 1 správního řádu. Postavení účastníka řízení dle § 27 odst. 1 písm. a) správního řádu náleží žadateli – Městské části města Brna Brno-Maloměřice a Obřany, IČO 44992785, Selská 66, 614 00 Brno a společnosti Brněnské komunikace a.s., IČ 60733098, Renneská tř. 787/1a, 639 00 Brno, vykonávající správu pro SÚS Jihomoravského kraje. Postavení účastníka řízení náleží také Správě a údržbě silnic Jihomoravského kraje, p. o., Žerotínovo náměstí 449/3, 602 00 Brno, která je pověřena výkonem vlastnických práv Jihomoravského kraje k silnicím ve vlastnictví Jihomoravského kraje.

Shromážděné podklady pro vydání rozhodnutí správní orgán zhodnotil. Důvodem dočasného připojení pozemků par. č. 3531 (budoucí č. pozemku par. č. 3531/2 v k. ú. Obřany), par. č. 3505 a 3533 v k. ú. Obřany na silnici II/374 Fryčajova je realizace objízdné trasy v rámci stavby „Brno, MČ Obřany – ul. Hradiska a Mlýnské nábřeží, dostavba stokové sítě“.

Zároveň byly splněny zákonem stanovené podmínky pro vydání rozhodnutí, kterými jsou dle § 10 odst. 4 písm. b) zákona o pozemních komunikacích, stanovisko společnosti Brněnské komunikace a.s., stanovisko Správy a údržby silnic Jihomoravského kraje, p. o. k., která je pověřena výkonem vlastnických práv a závazné stanovisko dotčeného orgánu – Policie ČR, KŘP JMK, SPDI BM a BO.

Silniční správní úřad v průběhu řízení neshledal důvody bránící žádosti vyhovět v plné rozsahu a vydal povolení o dočasném připojení pozemků par. č. 3531 (budoucí číslo pozemku par. č. 3531/2 v k. ú. Obřany), par. č. 3505 a 3533 v k. ú. Obřany na silnici II/374 ul. Fryčajova v k. ú. Obřany, a to za podmínek a v rozsahu stanoveném ve výroku tohoto rozhodnutí.

Poučení

Proti tomuto rozhodnutí se lze odvolat do 15 dnů ode dne jeho doručení ke Krajskému úřadu Jihomoravského kraje Odboru dopravy prostřednictvím Magistrátu města Brna – Odboru dopravy.

Právní moc bude žadateli vyznačena vydavatelem rozhodnutí po uplynutí odvolací lhůty.

razítko [REDAKCE]

POČET LISTŮ: 02 (při oboustranném tisku)

PŘÍLOHA: 02 - situace připojení (2 listy A3, 1 list A4)
záv. stanovisko PČR KŘP JMK SPDI BM a BO (1 list A4)
stanovisko SÚS JMK, p. o. k.
stanovisko spol. Brněnské komunikace a.s.

SP. ZN.: 5400/OD/MMB/0085726/2020/6

OBDRŽÍ:

Účastníci řízení:

Městská část Brno-Maloměřice a Obřany, Selská 66, 614 00 Brno – D

Brněnské komunikace a.s., Renneská tř. 787/1a, 639 00 Brno – D

Správa a údržba a silnic Jihomoravského kraje, p. o., Žerotínovo náměstí 449/3, 602 00 Brno – D

Dotčené orgány:

Policie České republiky, Krajské ředitelství policie JMK, SPDI, Kounicova 24, 611 32 Brno – D

Na vědomí:

ÚMČ města Brna, Brno-Maloměřice a Obřany, Selská 66, 614 00 Brno – D

Správa a údržba silnic Jihomoravského kraje

příspěvková organizace kraje

Žerotínovo náměstí 449/3, 602 00 Brno

Korespondenční adresa:
SÚS JMK, oblast Střed
Ořechovská 541/35
619 00 Brno

Statutární město Brno
Městská část Brno Maloměřice a Obřany
[redacted]
Selská 66
614 00 BRNO

Váš dopis ze dne
27.1.2020

Vaše značka

Naše značka
1474/2020/HrMi

Vyřizuje /linka

V Brně dne
[redacted]

Stanovisko k projektové dokumentaci ke stavbě „II/374 ul. Fryčajova, obec Brno – Brno, MČ Obřany – ul. Hradiska a Mlýnské nábřeží, dostavba stokové sítě – objízdná komunikace“ k připojení ke krajské silnici.

Správa a údržba silnic Jihomoravského kraje, příspěvková organizace kraje (dále jen SÚS JMK), obdržela dne 27.1.2020 Vaši žádost o vyjádření k projektové dokumentaci k připojení ke krajské silnici ke stavbě „Brno, MČ Obřany – ul. Hradiska a Mlýnské nábřeží, dostavba stokové sítě – objízdná komunikace“.

SÚS JMK je na základě Zřizovací listiny příspěvkové organizace Jihomoravského kraje (č.j.: 427/09/Z 8 ze dne 17.9.2009), mimo jiné, oprávněna hospodařit se svěřeným majetkem, zřizovatele zastupovat a jednat jeho jménem ve správních řízeních.

Podle předložené projektové dokumentace (situace stavby) se jedná o zřízení objízdné trasy po stávajících polních cestách a zřízení sjezdu na krajskou komunikaci II/374 ul. Fryčajova v rámci výše zmíněné stavby v obci Brno.

Stavbou bude dotčen majetek Jihomoravského kraje, a to:

- Silnice č. II/374 v km staničení cca 49,030 na pozemku p.č. 3168 v k.ú. Obřany (ve vlastnictví Statutárního města Brna).

S ohledem na připravovanou stavbu „II/374 Obřany-Bílovice nad Svitavou“ investor SÚS JMK je nutno zkoordinovat realizaci Stavby „Brno, MČ Obřany – ul. Hradiska a Mlýnské nábřeží, dostavba stokové sítě – objízdná komunikace“ s touto připravovanou stavbou.

Kontaktní osoba: [redacted]

- Výše uvedená stavba se nedotýká našich již zahájených nebo dokončených staveb v souvislosti s probíhající zárukou stavby.
- Silnice č. II/374 ul. Fryčajova bude dotčena sjezdem připojením přes zapuštěný obrubník ke krajské silnici v km staničení cca 49,030 (p.č. 3168) mimo pozemek JMK.

Požadujeme:

- **Musí být dodrženy technické a realizační podmínky, které vám vydají Brněnské komunikace na základě pověření SOD, kterou tuto činnost pro SÚS JMK vykonávají**
- Upozorňujeme, že musí být splněny rozhledové poměry.
- Oddělení vjezdu od silnice požadujeme uložení silničního stojatého obrubníku v šířce vjezdu, s hranou 2 až 5 cm nad úroveň vozovky. Na vjezdu požadujeme bezprašnou povrchovou úpravu. Okrajové obrubníky požadujeme zkosit do úrovně asfaltu krajské komunikace.
- **Obrubník vjezdu je nutno situovat rovnoběžně s osou kraj. komunikace tak, aby šířka jízdního pruhu v místě obrubníku byla min. 3,25m. Pokud nebude šířka konstrukce komunikace v místě vjezdu dostatečná, požadujeme konstrukci komunikace k obrubníku doplnit.**
- **Doplnění konstrukčních vrstev komunikace požadujeme provádět v souladu s příslušnými ČSN, TP 146 dle odst. „Výstavba na kraj. komunikacích“: – skladba doplnění konstrukce komunikace: ŠD 200mm, ŠČM 200mm, ACP16+ 150mm, ACO11 50mm. Výkop bude hutněn po vrstvách tl. max. 20cm. Jednotlivé vrstvy doplnění konstrukce komunikace požadujeme navázat zazubením na vrstvy stávající. Živičný povrch bude strojně zaříznut a bude opraven na jednu spáru. Příčný a podélný spád povrchu kraj. komunikace včetně konstrukčních vrstev komunikace požadujeme vyspádovat k napojení vjezdu. Stavební práce v sil. tělese mohou být prováděny pouze odbornou firmou.**
- Sil. těleso včetně příkop a krajnic od nového vjezdu na obě strany požadujeme plynule napojit na stávající šířku kraj. komunikace (v min. sklonu 1:10).
- Sjezd bude označen dopravním zařízením – červenými sloupky č. Z11g.
- Rozhodnutí o připojení účelové komunikace vydává příslušný silniční správní úřad obce s rozšířenou působností.
- **Upozorňujeme na povinnost vlastníka účelové komunikace zabezpečit, aby povrchové vody byly zlikvidovány na pozemku vlastníka, nesmí dojít ke stékání dešťové vody na krajskou silnici, příp. do silničních příkopů.**
- Veškeré objekty včetně dekorační zeleně musí být situovány tak, aby byly při výjezdu umožněny dostatečné rozhledové poměry.
- **SÚS JMK v souladu s čl. III. odst.2 zřizovací listiny č.j. 427/09/Z8 ze dne 17.9.2009 a v souladu s §10 odst.4 písm.b) a v souladu s ust. §25 odst.6 písm.c) bod 3. zákona č. 13/1997Sb., o pozemních komunikacích, v platném znění vydává souhlas za Jihomoravský kraj jako vlastníka dotčené pozemní komunikace – silnice II. třídy číslo 374 s realizací sjezdu – připojení v km cca 49,032 sil. pasportu, na pozemek p.č. 3168, k.ú. Fryčajova ve vlastnictví Jihomoravského kraje.**
- Příp. vodorovné dopravní značení požadujeme obnovit v celém rozsahu.
- Případný silniční příkop požadujeme v rozsahu stavby obnovit – zřídít dle příslušných norem včetně obnovení nezpevněné krajnice v normové šířce.
- V místě zásahu do ploch zeleně budou odstraněny zbytky stavebního materiálu, na povrchu bude rozprostřena humusová vrstva tl. 10 cm a obnovena zeleň.
- V průběhu stavby nesmí být ohrožena bezpečnost silničního provozu, výkopek ani jiný stavební materiál nesmí být ukládán do komunikace a nesmí dojít ke znečištění silnice, případně uličních vpustí v souvislosti s touto stavbou.
- **Uvedená stavba podléhá povolení zvláštního užívání silničního tělesa ve smyslu silničního zákona č. 13/1997 Sb., o pozemních komunikacích, ve znění pozdějších předpisů. Povolení vydává příslušný silniční správní úřad.**
- Realizace stavby naruší silniční provoz, proto zhotovitel stavby zajistí u specializované firmy přechodné dopravní značení dle „Stanovení přechodného dopravního značení“ vydaného silničním správním úřadem na základě vyjádření Policie ČR SPDI a SÚS JMK.


- Jakékoliv poškození tělesa silnice vč. dopravního značení, silničních vpustí a silničních příkopů v důsledku provádění výše uvedené stavby je povinen opravit zhotovitel na svůj náklad, a to bez odkladného účinku.
- **Stavební práce ve vozovce krajské komunikace nebudou prováděny v zimních podmínkách.**

Za předpokladu dodržení stanovených podmínek nemáme námítky ke zřízení sjezdu.

- Po dokončení stavby požadujeme dodat jedno paré projektové dokumentace skutečného provedení stavby (DSPS), pro uložení do spisovny SÚS JMK (pokud se DSPS vyhotovuje).

Toto stanovisko platí jeden rok, bude součástí dokumentace stavby a zhotovitel stavby bude s jeho obsahem prokazatelně seznámen.





S pozdravem



VÝSTAVBA OBJÍZDNÉ KOMUNIKACE:



LEGENDA:

-  **A15** PŘECHODNÉ DOPRAVNÍ ZNAČENÍ
-  **IP4** STÁVAJÍCÍ DOPRAVNÍ ZNAČENÍ
-  PRACOVNÍ MÍSTO
-  **E13** TEXT DODATKOVÉ TABULKY

POZNÁMKA:
 Umištění plochového dopravního značení dle TP 4.05
 (Zásady pro označování pracovních míst na pozemních komunikacích)

-  **IP22**



PŘEHLEDNÁ SITUACE:



POTVRZENÍ SOUHLASU S PROJEKTOVOU DOKUMENTACÍ DOPRAVNÍHO ZNAČENÍ, SE ZUK A S UZÁVÍRKOU.

<p>26.5.2020</p> 	
--	--

ZNAKOM s.r.o., ZEMSKÁ 2894/4, 615 00 BRNO (PRACOVNÍSTE: PŘEVÝŠEK 12, 602 00 BRNO)







Místo:	BRNO – MALOMĚŘICE, OBRÁNY	Číslo nk:	20Z00454
Stavba:	UL. MLÝNSKÉ NÁBŘEŽÍ A HRADISKA – MK	Formát:	A3
Stavění pracovního objektu:		Datum:	17.1.2020
Alce:	BRNO M/ OBRÁNY - UL. HRADISKA A MLÝNSKÉ NÁBŘEŽÍ, DOSTAVBA STOKOVÉ SÍTĚ - OBJÍZDNÁ KOMUNIKACE	Číslo přílohy:	1
Obec:	PŘECHODNÉ DOPRAVNÍ ZNAČENÍ		

VÝSTAVBA OBJÍZDNÉ KOMUNIKACE:




LEGENDA:


-  PŘECHODNÉ DOPRAVNÍ ZNAČENÍ
-  STÁVAJÍCÍ DOPRAVNÍ ZNAČENÍ
-  PRACOVNÍ MÍSTO
-  TEXT DODATKOVÉ TABULKY

POZNÁMKA:
Umístění přechodného dopravního značení dle TP 2.68
(Zásady pro označování pracovních míst na pozemních komunikacích)


-  POZOR
VLEČEN VOZIDEL
STAVBY



POTVRZENÍ SOUHLASU S PROJEKTOVOU DOKUMENTACÍ DOPRAVNÍHO ZNAČENÍ, SE ZUK A S UZÁVĚRKOU.

ZNAKOM s.r.o. - ŽENKROVA 2664/4, 615 00 BRNO, TEL: 602 561 261, ZNAKOM@ZNAKOM.CZ (PRACOVNÍSTE: RYBNÍČEK 12, 602 00 BRNO)



ZNAKOM s.r.o. ŽENKROVA 2664/4, 615 00 BRNO

Místo:	BRNO – MALOMĚŘICE, OBRÁNY	Číslo zak:	20Z00454
Státnic:	UL. MLÝNSKÉ NÁBŘEŽÍ A HRADISKA – MK	Formát:	A3
Stavění pracoviště:		Datum:	17.1.2020
Adresa:	BRNO MČ OBRÁNY - UL. HRADISKA A MLÝNSKÉ NÁBŘEŽÍ, DOSTAVBA STOKOVÉ SÍTĚ - OBJÍZDNÁ KOMUNIKACE	Číslo stránky:	1
Obsah:	PŘECHODNÉ DOPRAVNÍ ZNAČENÍ		

VÝKAZ DOSAVADNÍHO A NOVÉHO STAVU ÚDAJŮ KATASTRU NEMOVITOSTÍ

Dosaavadní stav				Nový stav											
Označení pozemku parc. číslem	Výměra parcely		Druh pozemku Způsob využití	Označení pozemku parc. číslem	Výměra parcely		Druh pozemku Způsob využití	Typ stavby Způsob využití	Způsob určení výměry	Porovnání se stavem evidence právních vztahů					
	ha	m ²			ha	m ²				Díl přísluší z pozemku označeného v		Číslo listu vlastnický	Výměra dílu		Označení dílu
										katastru nemovitostí	čtvrtější poz. evidence		ha	m ²	
3531	78	06	orná půda	3531/1	65	46	orná půda		2	3531	844	65	46		
				3531/2	12	60	orná půda		2	3531	844	12	60		
3567	1	26	93	3567/1	1	22	07	orná půda	2	3567	844	1	22	07	
				3567/2		21	orná půda	2	3567	844			21		
				3567/3	4	65	orná půda	2	3567	844		4	65		
	2	04	99		2	04	99								

Výkaz údajů o bonitovaných půdně ekologických jednotkách (BPEJ) k parcelám nového stavu

Parcelní číslo podle		Kód BPEJ	Výměra		BPEJ na dílu parcely	Parcelní číslo podle		Kód BPEJ	Výměra		BPEJ na dílu parcely
katastru nemovitostí	zjednodušené evidence		ha	m ²		katastru nemovitostí	zjednodušené evidence		ha	m ²	
3531/1		20810		51		3567/1	20810	2	65		
		22210	28	16			22511	1	19	42	
		22252	25	75		3567/2	22511		21		
		22511	11	04		3567/3	22511	4	65		
3531/2		22210	10	75							
		22511	1	85							

<h3>GEOMETRICKÝ PLÁN pro rozdělení pozemku</h3>	Geometrický plán ověřil úředně oprávněný zeměměřický inženýr:	Stejnopis ověřil úředně oprávněný zeměměřický inženýr:
	Číslo položky seznamu úředně oprávněných zeměměřických inženýrů: 1696/1997	Číslo položky seznamu úředně oprávněných zeměměřických inženýrů: 1696/1997
	Dne: 18. listopadu 2019 Číslo: 437/2019	Dne: 21. listopadu 2019 Číslo: 446/2019
	Náležitosti a přesnosti odpovídá právním předpisům.	Tento stejnopis odpovídá geometrickému plánu v elektronické podobě uloženému v dokumentaci katastrálního úřadu.
Vyhotovitel: MapKart s.r.o. Souhrady 4, 625 00 Brno IČO: 25572822	Katastrální úřad souhlasí s očíslováním parcel.	Ověření stejnopisu geometrického plánu v listinné podobě.
Číslo plánu: 1678-266/2019	KÚ pro Jihomoravský kraj KP Brno-město	
Okres: Brno-město	PGP-2365/2019-702	
Obec: Brno	2019.11.21 10:51:27 CET	
Kat. území: Obřany		
Mapový list: DKM (Blansko 7-8/12)		
Dosaavadním vlastníkům pozemků byla poskytnuta možnost seznámit se v terénu s průběhem navrhovaných nových hranic, které byly označeny předepsaným způsobem: dř. kolíky – body ohroženy stavební činností		

Seznam souřadnic (S-JTSK)

Číslo bodu	Souřadnice pro zápis do KN		Kód kvality
	Y	X	
855-183	594441,82	1156436,30	3
867-1123	594322,52	1156324,63	3
867-1127	594410,06	1156383,09	3
867-1131	594281,84	1156243,75	3
1082-7	594229,12	1156177,98	3
1082-12	594237,23	1156182,08	3
1091-51	594441,66	1156422,18	3
1092-7	594293,59	1156285,20	3
1092-8	594296,48	1156290,27	3
1	594441,71	1156426,92	3
2	594437,17	1156418,53	3
3	594430,63	1156408,54	3
4	594414,54	1156388,63	3
5	594405,36	1156379,21	3
6	594397,46	1156372,36	3
7	594389,82	1156365,64	3
8	594383,50	1156363,36	3
9	594374,25	1156355,63	3
10	594369,92	1156348,69	3
11	594362,48	1156343,24	3
12	594359,56	1156341,50	3
13	594350,63	1156337,27	3
14	594330,89	1156328,99	3
15	594322,94	1156330,76	3
16	594315,96	1156326,68	3
17	594311,15	1156323,17	3
18	594308,33	1156317,43	3
19	594304,01	1156304,58	3
20	594300,70	1156298,52	3
21	594298,78	1156293,30	3
22	594286,97	1156261,84	3
23	594281,66	1156257,84	3
24	594273,47	1156245,77	3
25	594272,30	1156240,79	3
26	594265,86	1156233,68	3
27	594253,71	1156224,27	3
28	594240,53	1156214,11	3
29	594238,44	1156212,33	3
30	594235,89	1156209,38	3
31	594234,36	1156206,80	3
32	594233,01	1156204,14	3
33	594231,83	1156199,56	3
34	594231,63	1156195,07	3
35	594231,86	1156192,59	3
36	594232,42	1156189,85	3
37	594233,52	1156186,76	3
38	594234,67	1156184,89	3
39	594235,79	1156183,18	3
40	594236,78	1156181,85	3

Technická zpráva – zaměření objízdné komunikace

Akce: Brno, MČ Obřany – ul. Hradiska a Mlýnské nábřeží,
dostavba stokové sítě
zaměření objízdné komunikace

Zakázkové číslo: 25/2020

Souřadnicový systém: JTSK

Výškový systém: Bpv

Přístroje a pomůcky: Trimble R6, Trimble M3

I. Polní práce

1. Předmět měření, rozsah, účel a popis zájmového území:

Na základě požadavku objednatele bylo provedeno zaměření objízdné komunikace. Zaměřena byla objízdna komunikace od ulice Hradiska po komunikaci č. 374.

2. Zaměření obsahu díla:

Zaměření kubatury zeminy bylo provedeno metodou GNSS a polární metodou v souřadnicovém systému JTSK a výškovém systému Bpv.

Polně - měřické práce byly prováděny v červnu 2020.

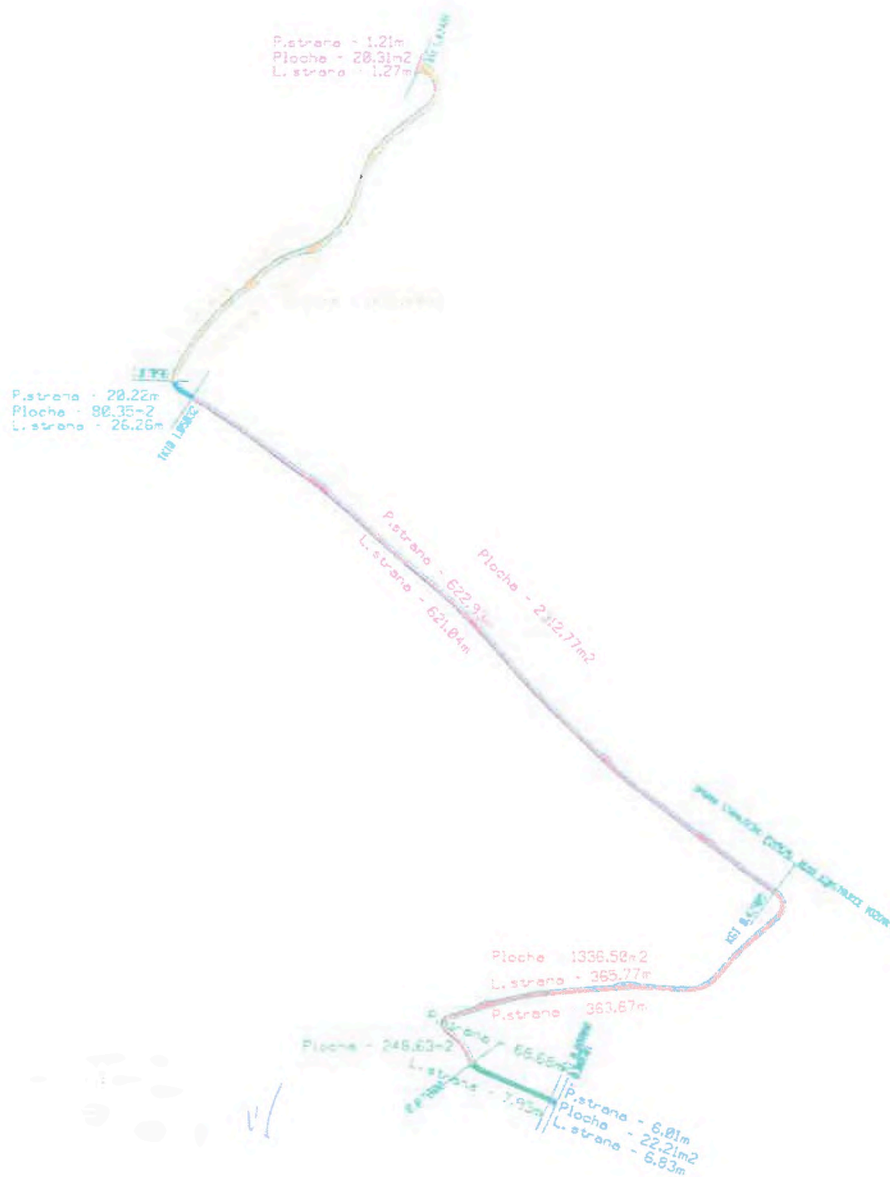
II. Kancelářské práce:

Výpočty byly vyhodnoceny na PC geodetickým programem GROMA v.7. Grafické zpracování bylo provedeno v programu Microstation v.08 .

III. Číselné vyhodnocení

Staničení	Výměra (m2)
-0.006 01 km - 0.000 00 km	22.21
0.000 00 km - 0.070 00 km	248.63
0.070 00 km - 0.429 05 km	1336.50
0.429 05 km - 1.050 32 km	2312.77
1.050 32 km - 1.07096 km	80.35
1.07096 km - 1.424 81 km	1435.60
přechod objektu	20.31
celkem	5456.37

IV. grafické zpracování



V. Závěr

Dodací a kvalitativní podmínky jsou v souladu s platnými předpisy pro geodetické a kartografické výkony, stanovené vyhláškou ČÚZK č. 31/95 Sb., kterou se provádí zákon č. 200/94 Sb. o zeměměřictví a svými náležitostmi a přesností odpovídá podmínkám, dohodnutým s objednatelem. Mezní odchylky, stanovené pro jednotlivé úkony, nebyly překročeny.

V Brně 21.7.2020



ZL 01/MO-KO/2020 - Fotodokumentace (staničení 1,050 km – KÚ)

Zřizování kufu komunikace ve změněné trase



Místo napojení na krajskou komunikaci, podkladní vrstvy, obrubník





Podkladní vrstvy v místě změněné trasy





Provádění ACP







Provedené ACO





Datum	Denní záznamy stavby
22.4.2020	POČASI: 4°C-14°C JASNO
STŘEDA	PRAC. DOBA: 7 ⁰⁰ -18 ⁰⁰
	MECHANIZACE: CAT 345, BULDOZER D3M, VÁLEČ
	POČ. PRACOVNÍKŮ: 3 HSV + 1 TAP (VIZ SAMOSTATNA EVIDENCE)
	PROVÁDĚNÉ PRÁCE:
	OBVIZOVANÁ KOMUNIKACE - ZEMNÍ PRÁCE
	VE STANICENÍ O. 40424 AŽ O. 42905
	
23.4.2020	POČASI: SLUNEČNO, 5-16°C
ČTVRTEK	PRAC. DOBA: 7 ⁰⁰ -14 ⁰⁰
	MECHANIZACE: CAT 345, BULDOZER D3M, VÁLEČ
	POČ. PRACOVNÍKŮ: 3 HSV + 1 TAP (VIZ SAMOSTATNA EVIDENCE)
	PROVÁDĚNÉ PRÁCE:
	OBVIZOVANÁ KOMUNIKACE ZÚ O. 0,000 AŽ O. 0,0600
	DOPRAVA ZEMINY A HUTNĚNÍ PLOŠE
	Zápis o průběhu práce:
	Hod. za úk. dle in. sv. m. prohlídka
	bylo do úk. dle:
	- km více práce v zároze / práce
	bude kopírovat lůžka stromů
	st. vozovky
	- A. v. l. m. n. v. l. k. bude oca
	15 m. uat st. v. j. c. v. o. v. l. m.
	- hod. km 400 vozovky bude
	u provozu tel: 5 D 0-63 - 21 m
	a. s. t. o. y. r. o. y. l. l. t. 1 m
	ACD 11 - 5 m
	- o. p. l. a. t. u. k. o. v. j. m. p. c. z. a. s. l. v. j. c.
	u. z. m. i. v. o. y.
	- u. j. o. s. l. a. t. p. l. a. u. m. i. n. 50 m. p. e.
	- v. t. i. s. k. v. i. p. o. d. o. u. b. u. d. e.
	p. r. o. d. e. u. p. d. o. 2. 4. 2020
	

Datum

Denní záznamy stavby

MECHANIZACE: CAT 315, IVECO 8x4 - 2x,
VÁLEC, BULDOZER
PROVÁDĚNÉ PRÁCE: KACENÍ KÉRŮ, TERÉNNÍ
UPRAVY SVAHŮ

29.04.2020

ZÁPIS STS - PŘEDÁVACÍ PROTOKOL

Dnešního dne byla předána PD k realizaci SOBJEDNE' KOMUNIKACI

zpracovaná projektem kancelář "matula". Předmětná PD je složena

z: 1) PŘEVODNÍ ZPRAVY

3. VÝROBNÍ ŘEZ NABÍJENÍ A PŘÍČNÝ ŘEZ
KOMUNIKACI

2) SITUACE ŠIRÝCH VZTAHŮ

M 1:1000

ve jed 3 vyhotoveních

4. OBJEZDNÁ TRASA - ZMĚNA - VARIANTA 1

Předávající: [REDACTED]

Přebírající: [REDACTED]

29.4.2020

Zápis SpSt - Předávací protokol

Dnešního dne byla předána PD k realizaci

OBJEDNE' KOMUNIKACI, zpracovaná projektem kancelář

"matula". Předmětná PD je složena

z: 1, Převodní zpráva

2, Situace širých vztahů M 1:1000

3, Výrobní řez napájení a příčný řez komunikací

4, Objezdná trasa - změna - varianta 1

v 1 vyhotovení.

Předávající: [REDACTED]

Přebírající: [REDACTED]

29.4.2020

TEPLOTY: 6°C - 19°C JASNO

STŘEDA

PRACOVNÍ DOBA: 7⁰⁰ - 18⁰⁰

POČET PRACOVNÍKŮ: 3 HŠV + 1 TAP (VIZ SAMOST. EVIDENCE)

MECHANIZACE: CAT 315, MAN 8x4

PROVÁDĚNÉ PRÁCE:

ZU 2,000 AZ 0,700

Datum	Denní záznamy stavby
11.5.2020 PONDĚLÍ	<p> Za pís obp. dle k Na základě smlouvy o vyhled pozemku do přechodu stavba bude v km 0,4 - 0,5 k.p.č. 3518 upravena káto: a) nový stav vyhledání bude prohledán k kátoce v km 0,478 b) práva státní komuniace bude od vyhledání posunuta v zpru a kátoce rovněž kátoce s kátoce státní c) zbytky paragrafů bude proveden a upraven zpru </p> <div data-bbox="730 1032 1492 1227" style="background-color: black; width: 100%; height: 100%;"></div>
11.5.2020	<p> Zápis SpSt: SpSt žádá o zjištění napojení nemovitosti na Mlýnské nádraží č.p. 733/5a dle nové kanoizace. Vedná se o napojení stavby připsky, která nebyla obražena v PD </p> <p> SpSt: </p> <div data-bbox="810 1496 1321 1780" style="background-color: black; width: 100%; height: 100%;"></div>
	<p> ZÁPIS ZHOTOVITELE: ZASLÁNO DATOVOU ZPRÁVOU NA OBJEDNATELE K VZNIKLÉ SITUACI NA COVID-19: V SOVLADU S VZÁVŘENOU SMLOUVOU O DÍLO 5619034122 / SOD 00200389 A SMLUVNÍCH PODMÍNEK PRO STAVBU. </p>

Datum

Denní záznamy stavby

Za pís před matele.
 Dne 14. 10. 2020 dne byla provedena
 kontrola provedení práce na
 otvory provedení objemů taluž.
 Ktily by šlo dle zavedení práce
 pro provedení práce / stavbu
 práce jsou dohodou výhled
 a) Opatření svatba
 b) Uklidění zbytků stavby
 matele
 Hlavní projekt do 17. 11. 2020
 práce (viz poznámky) na místě
 při práci (viz poznámky) práce
 12 stávkou



20 DNES PROBĚHLO PŘEDÁNÍ A PŘEVZETÍ ZPEVNĚNÉ
 ASFALTOVÉ PLOCHY U WORKOUTOVÉHO HŘIŠTĚ
 NA PARC. 2036/1, KÚ OBRANY PRO ZAR. STAV. (MARINGOTE,
 VOZIDLA STAVBY).
 BYLA POKYVENA FOTODOKUMENTACE.

2020
PŘEDA

POČASÍ: 9°C-26°C JASNO
 POČET PRACOVNÍKŮ: 6 ASV + 1 THP (VIZ SAMOSTATNĚ
 PRACOVNÍ DOBA: 7⁰⁰-18⁰⁰
 MECHANIZACE: VÁLEČ 15t, DEMPR, IVECO 4x4,
 CAT 315
 PROVEDĚNÉ PRÁCE:
 - OBVIŽDA KOMUNIKACE - TERÉNNÍ
 UPRAVY KRAVNICE

Datum	Denní záznamy stavby
2020	<p>ZAŘÍZENÍ TDS (SPRST):</p> <p>Dnešního dne byla sprst předloha dokumentace zajištěna p. P.HAEKOU (PIU) týkající se aktualizace technického řešení OBJÍZDNÉ TRASY.</p> <p>Jedná se o:</p> <p>BEVO, HĚ OBĚSNY - UL. HEADISKA A HLAVŇSKÉ NÁBŘEŽÍ, DOSTAVBA STOKOVÉ SÍTĚ OBJÍZDNÁ KOMUNIKACE - ZMĚNA</p> <p>ÚDELOVÉ PRÁCE STAVBYČEK ÚČELOVĚH KOMUNIKACÍ V TRASE UL. HEADISKA - FRYČAJOVA - TECHNICKÁ POKR. , PŘÍKODNÍ ZPRÁVA : zpracovatel: MATULA , projektování kancelář . Datum zpracování 05/2020</p> <p>Předání: [REDAKCE]</p> <p>Předání [REDAKCE]</p>
2020	<p>POČÁSI: 6°C-15°C, DEŠT</p> <p>PRACOVNÍ DOBA: 7⁰⁰-17⁰⁰</p> <p>POČET PRACOVNÍKŮ: 6HSV + 1THP (VIZ SAMOST. EVIDENCE)</p> <p>MECHANIZACE: IVECO 4x4, VALET 75L</p> <p>PROVÁDĚNÉ PRÁCE:</p> <ul style="list-style-type: none"> - OBJÍZDNÁ KOMUNIKACE - POKLÁDKA ASFALTOVÝCH KONSTRUKCÍ (A6L 22) - SVAŘOVÁNÍ POTRUBÍ PRO NÁHRADNÍ ZASOBOVÁNÍ VODY (BYPAS)
2020	<p>POČÁSI: 9°C-21°C POLOVASNO</p> <p>PRACOVNÍ DOBA: 7⁰⁰-17⁰⁰</p> <p>POČET PRACOVNÍKŮ: 8HSV + 1THP (VIZ SAMOST. EVIDENCE)</p> <p>MECHANIZACE: VALEC 75L, VIBR. PĚSKA, IVECO 4x4</p> <p>PROVÁDĚNÉ PRÁCE:</p> <ul style="list-style-type: none"> - OBJÍZDNÁ KOMUNIKACE - POKLÁDKA ASFALTOVÝCH KONSTRUKCÍ (A6L 11+) - SVAŘOVÁNÍ POTRUBÍ PRO NÁHRADNÍ ZASOBOVÁNÍ VODY (BYPAS)

Účel záznamu	Kontrolní den č. 7, dostavba kanalizace (Red Book) - upořádan náhradní formou e-mailového projednání a odsouhlasení
Název zakázky	Dostavba kanalizace v Brně II - výběr zhotovitele dostavby kanalizace
Objednatel	Statutární město Brno
Správce stavby	Sdružení „Garnets – VRV“
Zhotovitel	Společnost „Kanalizace Brno II“ - vedoucí společník OHL ŽS, a.s.; společník I – HOCHTIEF CZ a.s., společník II – FIRESTA a.s.
Místo konání	-
Datum a čas	záznam odsouhlasen e-mailovou formou zástupci Objednatele, Správce stavby a Zhotovitele ke dni 9.4.2020, 12.00 hod.
Rozdělovník	Elektronická kopie všem účastníkům, originál v archivu správce stavby
Účast a omluvy	Záznám bez prezenční listiny, projednáno e-mailovou formou.

Seznam zkratk:

SpSt – správce stavby	RDS – realizační (prováděcí) dokumentace
Zhot – zhotovitel	PDPS – projektová dokumentace pro povolení stavby
Obj – objednatel	DUR – dokumentace pro územní rozhodnutí
SMB - Statutární město Brno	ÚR – územní rozhodnutí
MMB – Magistrát města Brna	SP – studie proveditelnosti
PIU - Implementační jednotka investora/Objednatele	DKB II – dostavba kanalizace Brno II
BKOM – Brněnské komunikace a.s.	MČ – městská část
BVK – Brněnské vodárny a kanalizace, a.s.	UČD – ucelená část díla
OP – obchodní podmínky	FEA – finanční a ekonomická analýza
ZP – zvláštní podmínky	HDV – hospodaření s dešťovou vodou
KD – kontrolní den	ČIŽP – Česká inspekce životního prostředí
MZ – měsíční zpráva	KÚ JMK – Krajský úřad Jihomoravského kraje
SoD – Smlouva o dílo	JASPERS – Joint Assistance to Support Projects in European
MŽP – Ministerstvo životního prostředí	Regions - nástroj technické pomoci Evropské komise a Evropské
SFŽP – Státní fond životního prostředí	investiční banky
MŽP – Ministerstvo životního prostředí	EK - Evropská komise
ZD – zadávací dokumentace	ACN - Action Completion Note – závěrečné stanovisko JASPERS
DS – datová schránka	GN - Guidance Note – připomínky JASPERS

bod	Zápis	vyřizuje	termín
1	Účast a omluvy Záznám bez prezenční listiny, projednáno e-mailovou formou Vláda ČR v souladu s čl. 5 a 6 ústavního zákona č. 110/1998 Sb., o bezpečnosti České republiky, vyhlásila pro území České republiky z důvodu ohrožení zdraví v souvislosti s prokázáním výskytu koronaviru (označovaný jako SARS CoV-2) na území České republiky nouzový stav od 12. března 2020 na dobu 30 dnů. Z důvodu vyhlášení nouzového stavu SpSt po dohodě s Objednatelem upustil od svolání KD za přímé účasti všech zástupců dotčených subjektů a přistoupil k projednání záznamu z kontrolního dne formou e-mailové korespondence. Návrh záznamu byl rozeslán k projednání 6.4.20 a uzavřen a schválen 9.4.20 v 12:00 hod.	SpSt	
2	Zápis z předchozího kontrolního dne a z něj vyplývající záležitosti, kontrola úkolů Zápis z předchozího KD byl účastníky schválen, plnění úkolů je sledováno v rámci jednotlivých bodů zápisu.	SpSt	
3	Postup prací		

3.1	<i>Celkové zhodnocení a aktualizace postupu prací</i>		
	<p>Práce probíhají na všech pěti městských částech. Výstavbu kanalizace ovlivňuje vyhlášení nouzového stavu vládou ČR v souvislosti s výskytem koronaviru na území ČR (např. zvýšená potřeba specifických OOPP, pozastavení prací na propojích plynu ze strany správce sítě, omezená účast správců sítí na svolávaných jednáních atd).</p>	SpSt/Zhot.	
	<p><u>Bosonohy – dostavba oddílného kanalizačního systému (III. a IV. etapa)</u> Zhotovitel provedl pokládku splaškové kanalizace v ulici Hoštická DSO IV.06.1 (3 šachtové úseky) , v Bosonožském náměstí DSO III.01.1 (4 šachtové úseky) a v ulici Průjezdni DSO III.11.1 (3 šachtové úseky, dále provedl pokládku dešťové kanalizace v ulici Průjezdni DSO III.11.2 (2 šachtové úseky).</p>	SpSt/Zhot	
	<p><u>Líšeň – dostavba splaškové a dešťové kanalizace</u> Práce probíhaly v ulici Ondráčkova v rámci realizace splaškové kanalizace (SO 10.1-Stoka „A“), kanalizace dešťové (SO 20.1-Stoka „D1-1“ a „D1“). Dále potom v ul. Zlámanky, Jateční v rámci budování kanalizace splaškové (SO 10.2-Stoka „A2“) a kanalizace dešťové (SO 20.2-Stoka „D5“). Dále probíhaly práce na přeložce plynovodu SO 50.3 – přeložka z důvodu karantény pracovníků plynáren nedokončena. Byly zahájeny práce na splaškové kanalizaci ulice Velatická (SO 10.3-Stoka A3-1).</p>	SpSt/Zhot	
	<p><u>Maloměřice a Obřany – dostavba stokové sítě</u> Zhotovitel oznámil dne 19.3.2020 SpSt, záměr o zahájení stavebních prací na první úseku objízdny komunikace a čerpací stanice. Zařízení staveniště zhotovitele sestávající z několika mobilních buněk bylo zřízeno na dětském hřišti v prostoru u křižovatky ul. Mlýnské nábřeží a Hradiska. Zhotovitel stále neobdržel platnou revizi PDPS objízdny trasy V návaznosti na předloženou PDPS bude zhotovitelem posouzen rozsah stavebních prací, který může mít vliv na termín a cenu prací – očekávaná variace.</p>	SpSt/Zhot	
	<p><u>Tuřany-Dvorská – odkanalizování místní části</u> Práce byly zahájeny na splaškové a dešťové kanalizaci. Stoka A na ulici Zapletalova položeny 3 úseky Š11 – Š14, stoka AA položeny 2 úseky Š15 – Š17 a stoka AB položeny 2 úseky Š3 – Š5, na dešťové stoce D 2-2 ulice Vičkova provedeny 3 úseky Š4-Š1. Dále bylo zbudováno ZS plocha 45m² na parcele č. 465.</p>	SpSt/Zhot	
	<p><u>Brno-jih – dostavba kanalizační sítě</u> Práce byly zahájeny na stoce S2 (ulice Ořechovská) a na stoce S1 (ulice Vídeňská. Na ul. Vídeňská došlo k přerušení prací z důvodu kolize trasy kanalizace s podzemním kolektorem. Práce pokračují od první nekolidní šachty Š3. Z důvodu změny přístupu PČR přerušeny práce na ul. Ořechovské, viz emaily zhotovitele ze dne 26. 03. 2020, 31.03.2020 a 02. 04. 2020. Přechodné dopravní značení zdemontováno 31. 03. 2020 a od 01. 04.2020 je umožněn plný provoz (do doby vyřízení ZUK a uzavírky pro další etapy). Od 01. 04. 2020 tak neběží lhůta milníku T4 na Ořechovské ul.</p>	SpSt/Zhot	
3.2	<i>Práce požadované na příštím období</i>		

Účel záznamu	Kontrolní den č. 9, dostavba kanalizace (Red Book)
Název zakázky	Dostavba kanalizace v Brně II - výběr zhotovitele dostavby kanalizace
Objednatel	Statutární město Brno
Správce stavby	Sdružení „Garnets – VRV“
Zhotovitel	Společnost „Kanalizace Brno II.“ - vedoucí společník OHL ŽS, a.s.; společník I – HOCHTIEF CZ a.s.; společník II – FIRESTA a.s.
Místo konání	BKOM, Renneská třída 787/1a, Brno, zasedací místnost 1.p.
Datum a čas	11.6.2020, 13:00 hod
Rozdělovník	Elektronická kopie všem účastníkům, originál v archivu správce stavby
Účast a omluvy	viz prezenční listina v příloze

Seznam zkratk:

SpSt – správce stavby

Zhot – zhotovitel

Obj – objednatel

SMB - Statutární město Brno

MMB – Magistrát města Brna

PIU - Implementační jednotka investora/Objednatele

BKOM Brněnské komunikace a.s.

BVK Brněnské vodárny a kanalizace, a.s.

OP – obchodní podmínky

ZP – zvláštní podmínky

KD – kontrolní den

MZ – měsíční zpráva

SoD – Smlouva o dílo

MŽP – Ministerstvo životního prostředí

SFŽP – Státní fond životního prostředí

MŽP – Ministerstvo životního prostředí

ZD – zadávací dokumentace

DS – datová schránka

RDS – realizační (prováděcí) dokumentace

PDPS – projektová dokumentace pro povolení stavby

DUR – dokumentace pro územní rozhodnutí

ÚR – územní rozhodnutí

SP – studie proveditelnosti

DKB II – dostavba kanalizace Brno II

MČ – městská část

UČD – ucelená část díla

FEA – finanční a ekonomická analýza

HDV – hospodaření s dešťovou vodou

ČIŽP – Česká inspekce životního prostředí

KÚ JMK – Krajský úřad Jihomoravského kraje

JASPERS – Joint Assistance to Support Projects in European

Regions - nástroj technické pomoci Evropské komise a Evropské

investiční banky

EK - Evropská komise

ACN - Action Completion Note – závěrečné stanovisko JASPERS

GN - Guidance Note – připomínky JASPERS

bod	Zápis	vyřizuje	termín
1	Účast a omluvy		
	Další dle prezenční listiny, která je přílohou č. 1 k tomuto zápisu.		
	Nouzový stav z důvodu ohrožení zdraví v souvislosti s prokázáním výskytu koronaviru (označovaný jako SARS CoV-2) byl na území ČR ukončen k 17.5.2020.	SpSt	
2	Zápis z předchozího kontrolního dne a z něj vyplývající záležitosti, kontrola úkolů		
	Zápis z předchozího KD byl účastníky schválen, plnění úkolů je sledováno v rámci jednotlivých bodů zápisu.	SpSt	
3	Postup prací		
3.1	Celkové zhodnocení a aktualizace postupu prací		
	Práce probíhají na všech pěti městských částech.	SpSt/Zhot.	

Bosonohy – dostavba oddílného kanalizačního systému (III. a IV. etapa)

Práce probíhaly na splaškové a dešťové kanalizaci vč. provádění veřejné části domovních přípojek

Bosonožské náměstí:

- stoka A2 úsek SŠ 25 - SŠ 30, 171 m KT DN 300, 5 šachet
- stoka A2 splaškové přípojky 15 ks

Přímá:

- stoka A2 úsek SŠ 30 - SŠ 35, 20 m KT DN 300, 1 šachta

Hoštická:

- stoka B3 úsek ŠA1 14 - ŠA 16, 86 m KT DN 300, 2 šachty
- stoka D11 úsek ZÚ - ŠA 1, 22 m ŽB DN 500, 1 šachta
- provedena provizorní přeložka vodovodu vč. přepojení stávajících vodovodních přípojek v ul. Hoštická

Ostopovická:

- stoka ŠM 3 - ŠM 5, 98 m KT DN 300, 2 šachty

SpSt/Zhot.

Líšeň – dostavba splaškové a dešťové kanalizace

Práce probíhají v ulici Ondráčkova v rámci realizace splaškové kanalizace SO 10.1 (Stoka „A“) a kanalizace dešťové SO 20.1 (Stoka „D1“). Dále potom v ul. Jateční v rámci budování kanalizace splaškové SO 10.2 (Stoka „A2“) a kanalizace dešťové SO 20.2 (Stoka „D5“) a v ulici Velatická na kanalizaci dešťové SO 20.3 (Stoka „D6“) a kanalizaci splaškové SO 10.3 (Stoka „A3“ a stoka „A3-1“)

Dále byla stavebně zrealizována přeložka NTL plynovodu SO 50.3, která byla napojena na páteří rozváděcí NTL plynovodní síť v ul. Ondráčkova a spotřebitelé nacházející se v přilehlých nemovitostech byli napojeni. Také byl proveden SO 50.1 Výšková přeložka NTL plynovodu v místě křížení kanalizace v ul. Ondráčkova.

SpSt/Zhot

Maloměřice a Obřany – dostavba stokové sítě

Práce probíhají v prostoru ulice Mlýnské nábř.

Na ČS (štětové zajištění stavební jámy) byly na konci 23. týdne dočasně pozastaveny práce z důvodu negativního vlivu prací na blízkou nemovitost (Mlýnské nábřeží č.p. 29). Proběhla jednání s projektantem a statikem pro stanovení podmínek obnovení prací. Zhotovitel obdržel pokyn k řešení této situace. S majitelem nemovitosti je řešeno i alternativně. Pozastavení prací bude mít vliv na HMG.

Stavební práce dále probíhají na objíždné komunikaci. Pokládka živice proběhla v úseku dle původní PD. Na základě předané PDPS a na základě posouzení zhotovitele vyplyne rozměr dopadu a vliv na termín a cenu prací – očekávaná variace. Podrobněji viz bod 11.3 zápisu.

Dne 10.6.2020 byla předána technická zpráva objíždné komunikace upravující její provedení. Zhotovitel z důvodu eliminace škod dokončil komunikaci dle předcházejícího návrhu. Diskutováno na KD 10.6.2020. Zhotovitel avizuje úpravu HMG z důvodu změn na trase objíždné komunikace. Původní termín dokončení v 05/2020.

SpSt/Zhot

Tuřany-Dvorska – odkanalizování místní části

Splašková kanalizace – dokončeny úseky stok A (Š17 - Š18) a AB (Š3 - Š18A) na ulici Zapletalova, stoka AA v úseku Š15 - Š21 provedeno 18 ks splaškových přípojek, na stoce A v úseku Š11 - Š14 provedeno 6 ks splaškových přípojek
Dokončena stoka A - 1 KT DN 300 - 16 m

Pokračující práce na stoce A v ulici Vlčkova Š24 - Š22 (60m)

Dešťová kanalizace - stoka D2-1 úsek Š2 - Š7D2 (67m)

stoka D3 úsek Š1 - Š2 délka (52 m)

zahájeny práce na infiltračním zařízení

Provedeno frézování místní komunikace ul. Vlčkova a Výsluní.

SpSt/Zhot

<p>11.3</p>	<p>Maloměřice a Obřany – objízdná trasa KD (RB) č. 8, 14.5.20: Na jednání 12.2.20 na OÚ Obřany s občany, starostkou, Zhotovitelem a SpSt byla projednána změna trasy objízdné komunikace. Paní starostka zdůvodnila změnu tím, že původní trasa by přinesla komplikace v místní dopravě. BKOM [redacted] zajistil PD pro novou trasu. PD byla předána zápisem v SD Zhotoviteli 29.4.20. Objízdná trasa nemá stavební povolení, provádí se na ohlášku, kterou zařizoval BKOM [redacted]. Zhotovitel nechal trasu vytýčit geodetem a zápisem do SD. Objednatel upravil trasu tak, aby se Zhot. držel stávající vyježděné komunikace, došlo k posunu o cca 0,5metrů. Místní občané nejsou spokojeni s průběhem realizace výstavby objízdné komunikace. V termínu 11.5.20 proběhlo jednání mezi pí starostkou a BKOM. Následně jednání se SpSt a Zhot. Bylo dohodnuto a zapsáno do SD: Na základě smlouvy o vydání pozemku dotčeného stavbou bude v km 0,4 - 0,5 u parc. č. 35/8 upraveno takto: a) levá strana výhybny bude prodloužena v zatáčce v km 0,478; b) pravá strana komunikace bude od výhybny posunuta o 2 m a bude rovnoběžná s levou stranou; c) zbytek parcely bude na povrchu upraven zeminou. Práce budou pokračovat dle upravené PD (předané 29.4.20). Pokládka živice je dle sdělení Zhot. plánována v 21. T. Aktuální stav: Práce na komunikaci probíhají. Pokládka živice proběhla v úseku dle původní PD. Pokládka finální asphaltové. ve zbylé části objízdné trasy – napojení ul. Fryčajova, se předpokládá v termínu 11-12.6.2020. V současné době probíhají práce na zemním tělese objízdné trasy, realizace konstrukčních vrstev a do 15. 06. 2020 se předpokládá ukončení realizace objízdné trasy včetně pokládky živičných povrchových vrstev objízdné komunikace. V termínu 2.6.20 proběhlo jednání nad změnou konstrukce vozovky. Výstupem bude výkaz výměr a tech. zpráva pro nacenění změny objízdné trasy. Zhot. zpracuje rozdílový výkaz výměr za použití položek ze stávajícího výkazu výměr (v souladu s Pod-čí. 12.3 Podmínek smlouvy).</p>	<p>PIU- BKOM/SpS t</p>	
<p>12</p>	<p>Ostatní záležitosti</p>		