

**PROVÁDĚCÍ SMLOUVA O DÍLO – ČÁST 1 – STANDARDIZOVANÝ POSTUP
k Rámcové dohodě – část 1 ze dne 24. 3. 2020**

Česká republika – Ministerstvo životního prostředí

se sídlem: Vršovická 1442/65, 100 10 Praha 10
 zastoupená: RNDr. Martinem Holým, ředitelem odboru geologie a zástupcem
 náměstka pro řízení sekce ochrany přírody a krajiny
 IČO: 00164801
 bankovní spojení: ČNB Praha 1, Na Příkopě 28, číslo účtu: 7628001/0710
 kontaktní osoba: Ing. Petr Uldrych, vedoucí oddělení nerostných zdrojů,
 tel.: +420 267 122 667, e-mail: Petr.Uldrych@mzp.cz

(dále jen „**Objednatel**“)
 na straně jedné

a

Společnost „Likvidace SDD – PKÚ + GIS – Oblast 1“

vedoucí účastník: **Palivový kombinát Ústí, státní podnik**
 se sídlem: Hrbovická 2, 403 39 Chlumeč
 IČO: 00007536
 DIČ: CZ00007536
 zastoupený: Ing. Walterem Fiedlerem, ředitelem
 bankovní spojení: Raiffeisenbank a.s., Ústí nad Labem, číslo účtu: 7536123000/5500
 zapsaný: obchodní rejstřík vedený Krajským soudem v Ústí nad Labem,
 sp. zn. AXVIII 433

a

účastník: **GIS – GEOINDUSTRY, s.r.o.**
 se sídlem: Tleskačova 1329/16, 323 00 Plzeň
 IČO: 49196375
 DIČ: CZ49196375
 zastoupený: Ing. Pavlem Rusnokem, jednatelem
 bankovní spojení: Raiffeisenbank im Siftland eG, Plzeň, číslo účtu: 505930/8030
 zapsaný: obchodní rejstřík vedený Krajským soudem v Plzni, sp. zn. C4319

Za společnost jedná: Ing. Walter Fiedler, ředitel PKÚ,

Kontaktní osoba:



(dále jen „**Zhotovitel**“)

na straně druhé

uzavřeli níže uvedeného dne, měsíce a roku tuto
Prováděcí smlouvu o dílo – část 1 (dále jen „**Prováděcí smlouva**“)
k **Rámcové dohodě – část 1** ze dne **24. 3. 2020** (dále jen „**Rámcová dohoda**“).

Čl. 1

Předmět Prováděcí smlouvy

1. Zhotovitel se zavazuje provést pro Objednatele na svůj náklad a na své nebezpečí dílo:

Realizace zabezpečení 4 SDD v k.ú. Chrastava II a Machnín:

ID_SDD	Č.o.	Název	k.ú.
3063	2834	dědičná štola Arnošt	Chrastava II
3064	2835	Ovčí hora - štola č.3	Chrastava II
3065	2836	Ovčí hora - štola č. 4 Friedel	Machnín
3066	2837	Ovčí hora - štola č. 5 Hradní	Machnín

Čl. 2

Cena

1. Cena za provedení díla je určena jako podíl vůči Cenové soustavě ÚRS jako celku a činí **42,300 %**.

Čl. 3

Doba, místo a podmínky plnění

1. Zhotovitel je povinen provést dílo, tj. dokončit ho a předat Objednateli nejpozději do 30. 9. 2022 (dodací lhůta).

Čl. 4

Ustanovení závěrečná

1. V případě, že ujednání obsažené v této Prováděcí smlouvě bude v rozporu, popř. v nesouladu s ustanoveními obsaženými v **Rámcové dohodě**, má ujednání obsažené v této Prováděcí smlouvě přednost. Touto Prováděcí smlouvou nesmějí být za žádných okolností prováděny podstatné změny rámcových podmínek stanovených v **Rámcové dohodě**. Není-li v této Prováděcí smlouvě stanoveno jinak, použije se na právní vztah založený touto Prováděcí smlouvou příslušná ustanovení **Rámcové dohody**.
2. Smluvní strany bezvýhradně souhlasí s uveřejněním této Prováděcí smlouvy v plném znění včetně Ceny díla a veškerých metadat v souladu s příslušnými právními předpisy, které se na uveřejnění této Prováděcí smlouvy vztahují, tj. zejména v souladu se zákonem č. 340/2015 Sb., o zvláštních podmínkách účinnosti některých smluv, uveřejňování těchto smluv a o registru smluv (zákon o registru smluv), ve znění pozdějších předpisů. Podle dohody Smluvních stran uveřejnění této Prováděcí smlouvy provede Objednatel.

3. Tato Prováděcí smlouva nabývá platnosti dnem jejího podpisu oběma Smluvními stranami a účinnosti dnem jejího uveřejnění dle odst. 2. tohoto článku.
4. Tato Prováděcí smlouva se uzavírá ve třech vyhotoveních, s platností originálu, přičemž Zhotovitel obdrží 1 vyhotovení a Objednatel obdrží 2 vyhotovení.
5. Nedílnou součástí této Prováděcí smlouvy je její příloha:
Příloha: RL + mapa

Smluvní strany prohlašují, že si tuto Prováděcí smlouvu přečetly, že s jejím obsahem souhlasí a na důkaz toho k ní připojují svoje podpisy.

Objednatel

Zhotovitel

V Praze, dne 16. 11. 2021

V Chlumci, dne - 5. 11. 2021



Ceská republika – Ministerstvo životního prostředí

RNDr. Martin Holý

ředitel odboru geologie a zástupce
náměstka pro řízení sekce ochrany přírody
a krajiny

Ing. Walter Fiedler
ředitel

Palivový kombinát Ústí, státní podnik
vedoucí společník
„Likvidace SDD – PKÚ + GIS – Oblast 1“



Databáze důlních děl

ID DD	Označení projevu, název díla	ID SDD	č. ozn.
32518	Ovčí hora - štola č. 5 Hradní	3066	2837

Další názvy	
-------------	--

Název KÚ	Číslo KÚ	Okres	Kraj	Sídlo OBÚ
Machnín	689823	Liberec	Liberecký kraj	Liberec

Upřesnění polohy	pozemek p.č. 991/1
------------------	--------------------

Y	X	Z	Přesnost zaměření	ZLM 1:25000	Č. podd. území
693645	970582		Odečteno	03-134	2585

Surovina druh	Polymetalické rudy	Surovina typ	Polymetalické rudy
---------------	--------------------	--------------	--------------------

Upřesnění suroviny	
--------------------	--

Kategorie díla	Staré důlní dílo	Ukončení provozu	neznámé
----------------	------------------	------------------	---------

Vlastník DD	Neexistuje nebo není znám	Provozovatel DD	Neexistuje nebo není znám
-------------	---------------------------	-----------------	---------------------------

Správce DD	Neexistuje	Kód Diamo	
------------	------------	-----------	--

Realizátor DD	není znám		
---------------	-----------	--	--

Datum oznámení	Oznamovatel
29.05.2021	

Projev nebo účinky na povrch k 29.05.2021	otevřená štola
---	----------------

Oznámený stav díla k 29.05.2021	Nezajištěno
---------------------------------	-------------

Vyjáždění ČGS	Datum	Zpracoval		Navštíveno	Navštíveno	Ohrožuje	Ohrožuje
	08.06.2021						

Poznámka z registru SDD	
-------------------------	--

Poznámka k HDD	
----------------	--

Stav díla k datu zpracování	Nezajištěno otevřená štola
-----------------------------	----------------------------

Typ díla	Štola	Profil díla	Neuveden	[m]	41
----------	-------	-------------	----------	-----	----

Zdroj informací	
-----------------	--

Zpracovatel	Česká geologická služba	IČ zpracovatele	
-------------	-------------------------	-----------------	--

Elektronický podpis
Martin Holý
Ministerstvo životního prostředí
04.11.2021 12:10



Česká geologická služba, Kostelní 26, 170 06 Praha 7
Tel.: +420/233 371 190, Fax: +420/233 373 806, www.geology.cz

Databáze důlních děl

ID DD	Označení projevu, název díla	ID SDD	č. ozn.
32518	Ovčí hora - štola č. 5 Hradní	3066	2837

Datum vložení	Autor vložení	Datum aktualizace	Autor aktualizace
01.06.2021		08.06.2021	



Česká geologická služba, Kostelní 26, 170 06 Praha 7
Tel.: +420/233 371 190, Fax: +420/233 373 806, www.geology.cz

Databáze důlních děl

ID DD	Označení projevu, název díla	ID SDD	č. ozn.
32517	Ovčí hora - štola č. 4 Friedel	3065	2836

Další názvy	
-------------	--

Název KÚ	Číslo KÚ	Okres	Kraj	Sídlo OBÚ
Machnín	689823	Liberec	Liberecký kraj	Liberec

Upřesnění polohy	pozemek p.č. 991/1
------------------	--------------------

Y	X	Z	Přesnost zaměření	ZLM 1:25000	Č. podd. území
693879	970098		Odečteno	03-134	2585

Surovina druh	Polymetalické rudy	Surovina typ	Polymetalické rudy
---------------	--------------------	--------------	--------------------

Upřesnění suroviny	
--------------------	--

Kategorie díla	Staré důlní dílo	Ukončení provozu	neznámé
----------------	------------------	------------------	---------

Vlastník DD	Neexistuje nebo není znám	Provozovatel DD	Neexistuje nebo není znám
-------------	---------------------------	-----------------	---------------------------

Správce DD	Neexistuje	Kód Diamo	
------------	------------	-----------	--

Realizátor DD	není znám
---------------	-----------

Datum oznámení	29.05.2021	Oznamovatel	
----------------	------------	-------------	--

Projev nebo účinky na povrch k 29.05.2021	otevřená štola
---	----------------

Oznámený stav díla k 29.05.2021	Nezajištěno
---------------------------------	-------------

Vyjádření ČGS	08.06.2021	Zpracoval		Navštíveno	Navštíveno	Ohrožuje	Ohrožuje
---------------	------------	-----------	--	------------	------------	----------	----------

Poznámka z registru SDD	V oznámení jsou u důlního díla uvedeny nesprávné souřadnice. Správně má být: Y=693879, Y=970098.
-------------------------	--

Poznámka k HDD	
----------------	--

Stav díla k datu zpracování	Nezajištěno otevřená štola
-----------------------------	----------------------------

Typ díla	Štola	Profil díla	Neuveden	[m]	13
----------	-------	-------------	----------	-----	----

Zdroj informací	
-----------------	--

Zpracovatel	Česká geologická služba	IČ zpracovatele	
-------------	-------------------------	-----------------	--



Elektronický podpis
Martin Holý
Ministerstvo životního prostředí
04.11.2021 12:10



Česká geologická služba, Kostelní 26, 170 06 Praha 7
Tel.: +420/233 371 190, Fax: +420/233 373 806, www.geology.cz

Databáze důlních děl

ID DD	Označení projevu, název díla	ID SDD	č. ozn.
32517	Ovčí hora - štola č. 4 Friedel	3065	2836

Datum vložení	Autor vložení	Datum aktualizace	Autor aktualizace
01.06.2021		08.06.2021	



Databáze důlních děl

ID DD	Označení projevu, název díla	ID SDD	č. ozn.
32516	Ovčí hora - štola č.3	3064	2835

Další názvy	
-------------	--

Název KÚ	Číslo KÚ	Okres	Kraj	Sídlo OBÚ
Chrastava II	653853	Liberec	Liberecký kraj	Liberec

Upřesnění polohy	pozemek p.č. 261/2
------------------	--------------------

Y	X	Z	Přesnost zaměření	ZLM 1:25000	Č. podd. území
693946	969950		Odečteno	03-134	2585

Surovina druh	Polymetalické rudy	Surovina typ	Polymetalické rudy
---------------	--------------------	--------------	--------------------

Upřesnění suroviny	
--------------------	--

Kategorie díla	Staré důlní dílo	Ukončení provozu	neznámé
----------------	------------------	------------------	---------

Vlastník DD	Neexistuje nebo není znám	Provozovatel DD	Neexistuje nebo není znám
-------------	---------------------------	-----------------	---------------------------

Správce DD	Neexistuje	Kód Diamo	
------------	------------	-----------	--

Realizátor DD	není znám		
---------------	-----------	--	--

Datum oznámení	Oznamovatel
29.05.2021	

Projev nebo účinky na povrch k 29.05.2021	otevřená štola, v ústí je umístěna plastová trubka DN 600
---	---

Oznámený stav díla k 29.05.2021	Nezajištěno
---------------------------------	-------------

Vyjádření ČGS	08.06.2021	Zpracoval		Navštíveno	Navštíveno	Ohrožuje	Ohrožuje
---------------	------------	-----------	--	------------	------------	----------	----------

Poznámka z registru SDD	
-------------------------	--

Poznámka k HDD	
----------------	--

Stav díla k datu zpracování	Nezajištěno otevřená štola
-----------------------------	----------------------------

Typ díla	Štola	Profil díla	Neuveden	[m]	16
----------	-------	-------------	----------	-----	----

Zdroj informací	
-----------------	--



Zpracovatel	Česká geologická služba	IČ zpracovatele	
-------------	-------------------------	-----------------	--



Česká geologická služba, Kostelní 26, 170 06 Praha 7
Tel.: +420/233 371 190, Fax: +420/233 373 806, www.geology.cz

Databáze důlních děl

ID DD	Označení projevu, název díla	ID SDD	č. ozn.
32516	Ovčí hora - štola č.3	3064	2835

Datum vložení	Autor vložení	Datum aktualizace	Autor aktualizace
01.06.2021		08.06.2021	





Databáze důlních děl

ID DD	Označení projevu, název díla	ID SDD	č. ozn.
32515	dědičná štola Arnošt	3063	2834

Další názvy	
-------------	--

Název KÚ	Číslo KÚ	Okres	Kraj	Sídlo OBÚ
Chrastava II	653853	Liberec	Liberecký kraj	Liberec

Upřesnění polohy	pozemek p.č. 261/2
------------------	--------------------

Y	X	Z	Přesnost zaměření	ZLM 1:25000	Č. podd. území
694013	969908		Odečteno	03-134	2585

Surovina druh	Polymetalické rudy	Surovina typ	Polymetalické rudy
---------------	--------------------	--------------	--------------------

Upřesnění suroviny	
--------------------	--

Kategorie díla	Staré důlní dílo	Ukončení provozu	neznámé
----------------	------------------	------------------	---------

Vlastník DD	Neexistuje nebo není znám	Provozovatel DD	Neexistuje nebo není znám
-------------	---------------------------	-----------------	---------------------------

Správce DD	Neexistuje	Kód Diamo	
------------	------------	-----------	--

Realizátor DD	není znám		
---------------	-----------	--	--

Datum oznámení	Oznamovatel
29.05.2021	

Projev nebo účinky na povrch k 29.05.2021	otevřená štola
---	----------------

Oznámený stav díla k 29.05.2021	Nezajištěno
---------------------------------	-------------

Vyjáždění ČGS	08.06.2021	Zpracoval		Navštíveno	Navštíveno	Ohrožuje	Ohrožuje
---------------	------------	-----------	--	------------	------------	----------	----------

Poznámka z registru SDD	
-------------------------	--

Poznámka k HDD	
----------------	--

Stav díla k datu zpracování	Nezajištěno otevřená štola
-----------------------------	----------------------------

Typ díla	Štola	Profil díla	Neuveden	[m]	110
----------	-------	-------------	----------	-----	-----

Zdroj informací	
-----------------	--

Zpracovatel	Česká geologická služba	IČ zpracovatele	
-------------	-------------------------	-----------------	--

Elektronický podpis
Martin Holý
Ministerstvo životního prostředí
04.11.2021 12:10



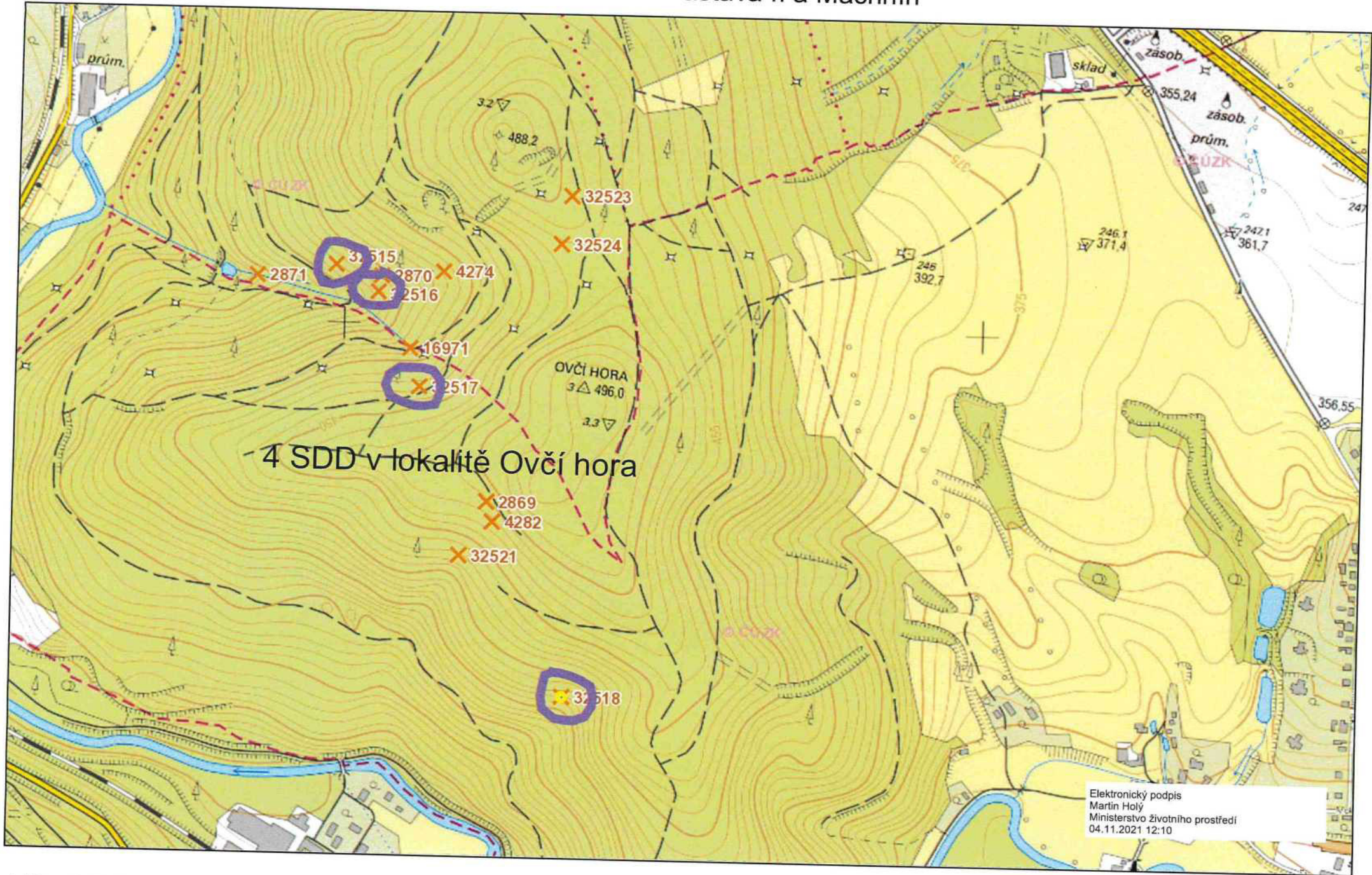
Česká geologická služba, Kostelní 26, 170 06 Praha 7
Tel.: +420/233 371 190, Fax: +420/233 373 806, www.geology.cz

Databáze důlních děl

ID DD	Označení projevu, název díla	ID SDD	č. ozn.
32515	dědičná štola Arnošt	3063	2834

Datum vložení	Autor vložení	Datum aktualizace	Autor aktualizace
01.06.2021		08.06.2021	

4 SDD v k.ú. Chrastava II a Machnín



4. listopadu 2021

0 0,09 0,18 0,27 0,36 km

S

© Česká geologická služba