

40452

VÝKAZ DOSAVADNÍHO A NOVÉHO STAVU ÚDAJŮ KATASTRU NEMOVITOSTÍ														
Dosavadní stav				Nový stav										
Označení pozemku parc. číslem	Vyměra parcely		Druh pozemku Způsob využití	Označení pozemku parc. číslem	Vyměra parcely		Druh pozemku Způsob využití	Typ stavby Způsob využití	Zpus. určení vyměr	Porovnání se stavem evidence právních vztahů				
	ha	m ²			Díl přechází z pozemku označeného v katastru nemovitosti	dřívější poz. evidenci				Číslo listu vlastnictví	Vyměra dílu		Označení dílu	
											ha	m ²		
70/4										70/4	10002			
80/7										80/7	74			
80/8										80/8	74			
80/9										80/9	74			
80/10										80/10	74			
80/11										80/11	74			
80/69										80/69	74			
80/70										80/70	74			
248/2										248/2	74			
248/5										248/5	39			
248/10										248/10	74			
248/11										248/11	74			
263/1										263/1	39			
263/2										263/2	74			
263/7										263/7	10002			
263/17										263/17	74			
263/18										263/18	74			
265/5										265/5	74			

Oprávněný dle listiny

Druh věcného břemene dle listiny

Plocha dotčená věcným břemenem na pozemku p. č. 70/4 je 67 m²
 Plocha dotčená věcným břemenem na pozemku p. č. 80/7 je 105 m²
 Plocha dotčená věcným břemenem na pozemku p. č. 80/8 je 38 m²
 Plocha dotčená věcným břemenem na pozemku p. č. 80/9 je 79 m²
 Plocha dotčená věcným břemenem na pozemku p. č. 80/10 je 61 m²
 Plocha dotčená věcným břemenem na pozemku p. č. 80/11 je 65 m²
 Plocha dotčená věcným břemenem na pozemku p. č. 80/69 je 99 m²
 Plocha dotčená věcným břemenem na pozemku p. č. 80/70 je 65 m²
 Plocha dotčená věcným břemenem na pozemku p. č. 248/2 je 2428 m²
 Plocha dotčená věcným břemenem na pozemku p. č. 248/5 je 157 m²
 Plocha dotčená věcným břemenem na pozemku p. č. 248/10 je 147 m²
 Plocha dotčená věcným břemenem na pozemku p. č. 248/11 je 37 m²
 Plocha dotčená věcným břemenem na pozemku p. č. 263/1 je 316 m²
 Plocha dotčená věcným břemenem na pozemku p. č. 263/2 je 1210 m²
 Plocha dotčená věcným břemenem na pozemku p. č. 263/7 je 367 m²
 Plocha dotčená věcným břemenem na pozemku p. č. 263/17 je 44 m²
 Plocha dotčená věcným břemenem na pozemku p. č. 263/18 je 90 m²
 Plocha dotčená věcným břemenem na pozemku p. č. 265/5 je 99 m²

GEOMETRICKÝ PLÁN pro vymezení rozsahu věcného břemene k části pozemku	Geometrický plán ověřil úředně oprávněný zeměměřický inženýr		Stejnopis ověřil úředně oprávněný zeměměřický inženýr			
	Jmeno, příjmení	Ing. Světlá Vojtěšková		Jmeno, příjmení		
	Číslo položky seznamu úředně oprávněných zeměměřických inženýrů	2162/2002		Číslo položky seznamu úředně oprávněných zeměměřických inženýrů		
	Dne	14 dubna 2015	Číslo	8/2015	Dne	Číslo
	Nal. žitostmi a přesností odpovídá právním předpisům			Tento stejnopis odpovídá geometrickému plánu v elektronické podobě uloženému v dokumentaci katastrálního úřadu		
Vyhotovitel	Severní energetická a.s. Václava Řezáče 315 434 01 Most		Katastrální úřad souhlasí s očištěním parcel			
Číslo plánu	325-9/2015		KÚ pro Ústecký kraj KP Most Bc. Alena Fejfárková PGP-218/2015-508 2015 04 15 09 51 48 CEST			
Okres	Most					
Obec	Malé Březno					
Kat. území	Bylany u Mostu					
Mapový list	Most 7-5/33, 7-6/11					
Dosavadním vlastníkům pozemku byla poskytnuta možnost seznámit se v terénu s průběhem navrhovaných nových hranic, které byly označeny předepsaným způsobem			Ověření stejnopisu geometrického plánu v listinné podobě			

Seznam souřadnic (S-JTSK)
 Číslo bodu Souřadnice pro zápis do KN
 Y X Kód kv. Poznámka

k.ú. Bylany u Mostu (616532)			
1	794687.22	991728.29	3
2	794697.12	991725.29	3
3	794697.70	991728.12	3
4	794687.40	991729.20	3
5	794688.15	991839.64	3
6	794691.03	991845.60	3
7	794698.43	991837.24	3
8	794699.29	991839.02	3
9	794721.26	991849.31	3
10	794719.98	991850.85	3
11	794716.31	991847.80	3
12	794716.07	991845.00	3
13	794712.28	991849.43	3
14	794713.84	991850.68	3
15	794813.55	991930.59	3
16	794816.68	991935.96	3
17	794806.82	991939.50	3
18	794805.61	991937.43	3
19	794850.29	992143.26	3
21	794840.27	992145.63	3
22	794841.58	992150.59	3
23	794851.54	992147.95	3
24	794822.41	991971.29	3
25	794811.96	991971.18	3
26	794823.09	991975.47	3
27	794812.64	991975.38	3
28	794828.68	992009.95	3
29	794818.22	992009.79	3
30	794829.27	992013.60	3
31	794818.81	992013.46	3
32	794830.50	992021.21	3
33	794820.05	992021.08	3
34	794831.45	992027.07	3
35	794821.00	992026.97	3
36	794832.47	992033.34	3
37	794822.02	992033.24	3
38	794778.22	991902.27	3
39	794772.13	991910.60	3
40	794690.30	991708.70	4
41	794682.56	991716.94	4
42	794688.92	991705.34	4
43	794681.19	991713.60	4
44	794683.91	991693.14	4
45	794675.32	991699.27	4
46	794817.49	991940.95	7
47	794807.04	991940.88	7
48	794785.96	991908.48	3
49	794779.31	991916.35	3
50	794790.87	991912.42	7
51	794784.48	991920.50	7
52	794824.50	991984.16	3
53	794814.04	991984.01	3
54	794827.04	991999.87	3
55	794816.59	991999.78	3
56	794826.03	991993.62	3
57	794815.59	991993.59	3
k.ú. Slatiňnice u Mostu (616559)			
000330135	794676.71	991675.63	4
001000029	794670.89	991688.48	4



40452

VÝKAZ DOSAVADNÍHO A NOVÉHO STAVU ÚDAJŮ KATASTRU NEMOVITOSTÍ																
Dosavadní stav				Nový stav												
Označení pozemku parc. číslem	Vyměra parcely		Druh pozemku	Označení pozemku parc. číslem	Vyměra parcely		Druh pozemku	Typ stavby	Zpus. určení	Porovnání se stavem evidence právních vztahů						
	ha	m ²	Způsob využití		Zpusob využití	Zpusob využití	Zpusob využití	Zpusob využití	Zpusob využití	Zpusob využití	Díl přechází z pozemku označeného v		Číslo listu vlastnictví	Vyměra dílu		Označení dílu
			katastru nemovitosti								dřívější poz. evidenci	ha		m ²		
40/2											40/2		161			
43/2											43/2		161			
43/6											43/6		94			
103/1											103/1		94			
103/11											103/11		94			
430/9											430/9		94			
527											527		137			
573/2											573/2		94			
573/3											573/3		94			

Oprávněný dle listiny

Druh věcného břemene dle listiny

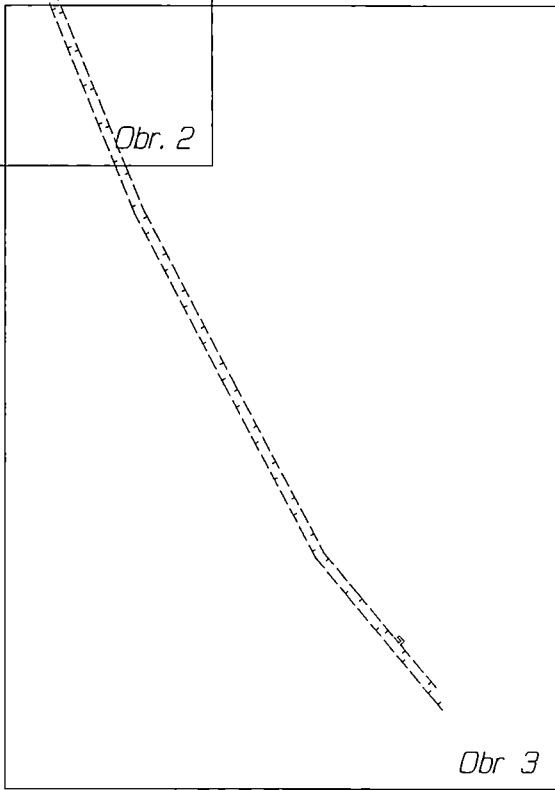
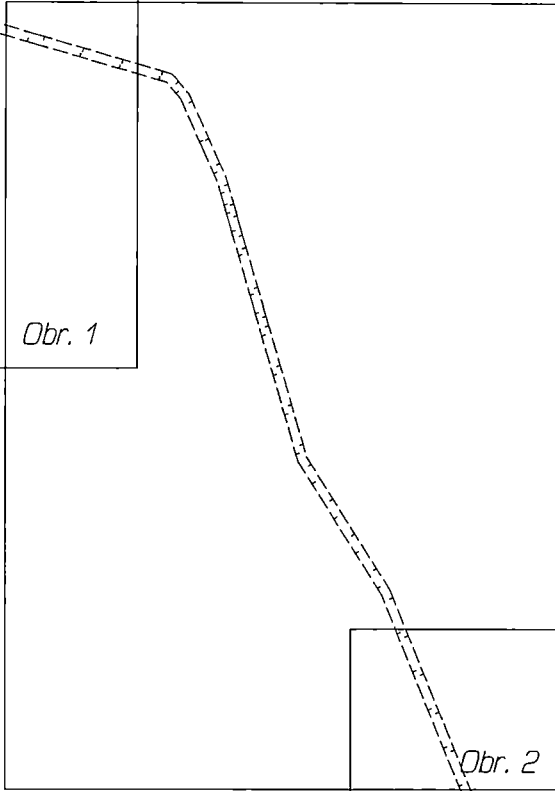
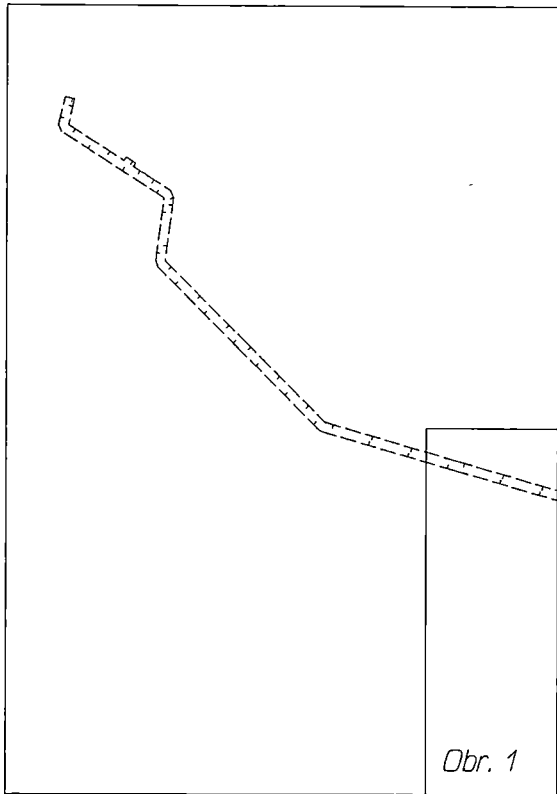
- Plocha dotčená věcným břemenem na pozemku p.č. 40/2 je 111 m²
- Plocha dotčená věcným břemenem na pozemku p.č. 43/2 je 542 m²
- Plocha dotčená věcným břemenem na pozemku p.č. 43/6 je 123 m²
- Plocha dotčená věcným břemenem na pozemku p.č. 103/1 je 11975 m²
- Plocha dotčená věcným břemenem na pozemku p.č. 103/11 je 1554 m²
- Plocha dotčená věcným břemenem na pozemku p.č. 430/9 je 9192 m²
- Plocha dotčená věcným břemenem na pozemku p.č. 527 je 47 m²
- Plocha dotčená věcným břemenem na pozemku p.č. 573/2 je 68 m²
- Plocha dotčená věcným břemenem na pozemku p.č. 573/3 je 32 m²

GEOMETRICKÝ PLÁN pro vymezení i rozsahu věcného břemene k části pozemku	Geometrický plán ověřil úředně oprávněný zeměměřický inženýr		Stejnopis ověřil úředně oprávněný zeměměřický inženýr			
	Jmeno, příjmení	Ing. Světlá Vojtěšková		Jmeno, příjmení		
	Číslo položky seznamu úředně oprávněných zeměměřických inženýrů	2162/2002		Číslo položky seznamu úředně oprávněných zeměměřických inženýrů		
	Dne	27 dubna 2015	Číslo	34/2015	Dne	Číslo
	Náležitostmi a přesností odpovídá právnímu předpisům			Tento stejnopis odpovídá geometrickému plánu v elektronické podobě uloženému v dokumentaci katastrálního úřadu		
Vyhotovitel	Severní energetická a.s. Václava Řezáče 315 434 01 Most		Katastrální úřad souhlasí s očišlováním parcel			
Číslo plánu	165-40/2015		KÚ pro Ústecký kraj KP Most Ing. Věra Březinová PGP-259/2015-508 2015.04.27 12 20 30 CEST			
Okres	Most					
Obec	Most					
Kat. území	Hořany					
Mapový list	Most 7-4/33,31,8-4/42,24,22,21					
Dosavadním vlastníkům pozemku byla poskytnuta možnost seznámit se v terénu s průběhem navrhovaných nových hranic, které byly označeny předepsaným způsobem			Ověření stejnopisu geometrického plánu v listinné podobě			

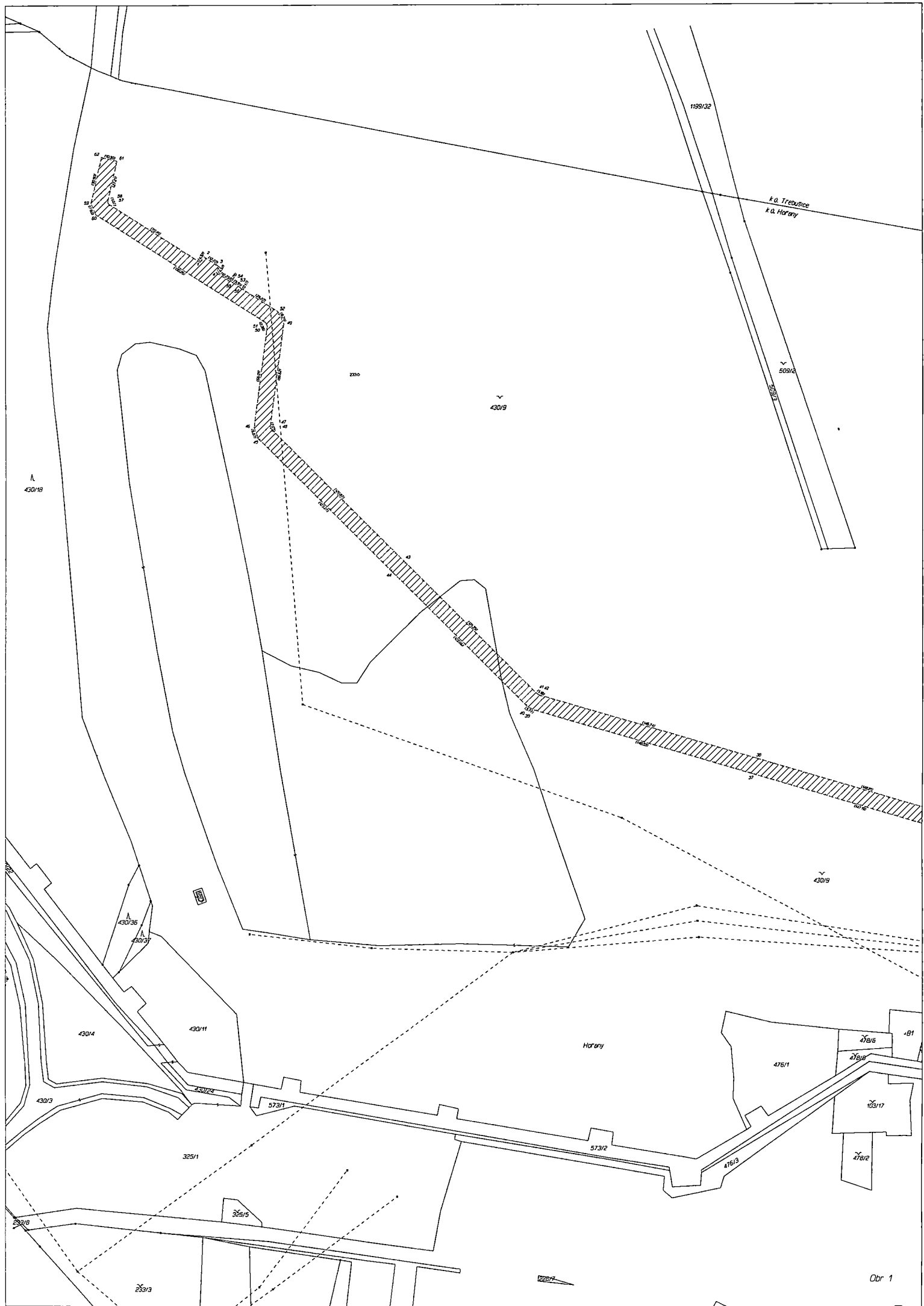
Seznam souřadnic (S-JTSK)

Číslo bodu	Souřadnice pro zápis do KN		Kód kv	Poznámka
	Y	X		
k.ú Slatinice u Mostu (616559)				
001000028	794663.86	989704 79	4	
001000049	794661.14	989724 10	4	
k ú Hořany (645010)				
1	795831 54	988015.90	3	
2	795829 23	988012.25	3	
3	795818.91	988018 79	3	
4	795821.23	988022 43	3	
5	794671.34	989711.90	3	
6	794707 90	989643.80	3	
7	794709 53	989645.27	3	
8	794712 99	989645.83	3	
9	794711 72	989647 17	3	
10	794708.43	989651 50	3	
11	794705 88	989649 34	3	
12	794702.47	989649 84	3	
13	794706.79	989653.47	3	
14	794713.09	989645.93	3	
15	794789.12	989555.02	3	
16	794797 72	989560.80	3	
17	794886 33	989371.75	3	
18	794895 43	989376 57	3	
19	794993.31	989192 03	3	
20	794983 97	989187 65	3	
21	795003.25	989140 77	3	
22	795012 79	989144 67	3	
23	795099.45	988932 64	3	
24	795090.27	988927 90	3	
25	795180.17	988786.28	3	
26	795189 65	988790.58	3	
27	795233 96	988640.26	3	
28	795224 08	988637.34	3	
29	795268 42	988486.93	3	
30	795278 10	988490.51	3	
31	795308 30	988398.30	3	
32	795317 10	988403.82	3	
33	795331 80	988386.31	3	
34	795333 04	988385.49	3	
35	795328 64	988376.03	3	
36	795324 86	988378.57	3	
37	795474 51	988344 86	3	
38	795471.67	988334.96	3	
39	795616 79	988304.00	3	
40	795620 05	988302.10	3	
41	795613 73	988293.86	3	
42	795612 71	988294.46	3	
43	795699 91	988208.43	3	
44	795707 17	988215 75	3	
45	795794 72	988128 97	3	
46	795796 94	988122 47	3	
47	795786 42	988121 43	3	
48	795785.76	988123 35	3	
49	795777.65	988055 39	3	
50	795788.25	988057 03	3	
51	795789.26	988054 87	3	
52	795781.20	988047 79	3	
53	795805.79	988032 00	3	
54	795810 73	988028 75	3	
55	795810 90	988028 98	3	

56	795805.88	988032	15	3
57	795891.02	987978	23	3
58	795891.42	987977	24	3
59	795902.20	987978.14	3	
60	795899.30	987985.17	3	
61	795885.36	987950	71	3
62	795895.40	987948	41	3
63	795255.28	988531.50	4	
64	795265.34	988533	79	4
65	795253.47	988537.65	4	
66	795263.43	988540.27	4	
67	795248.66	988553	97	4
68	795259.72	988552	87	4
69	795252.54	988540.78	4	
70	795262.60	988543.09	4	
71	795262.35	988507.52	4	
72	795271.70	988512.21	4	
73	795278.27	988465	04	4
74	795293.33	988456	65	4
75	795258.63	988520.14	4	
76	795268.08	988524.50	4	
77	795227.05	988627.28	3	
78	795238.55	988624.70	3	
79	795228.37	988622.79	3	
80	795239.79	988620	48	3
81	794753.24	989597	92	3
82	794760.73	989605	03	3
83	794835.98	989466	68	3
84	794844.57	989472.46	3	
85	794933.18	989283	41	3
86	794942.29	989288.23	3	
87	795044.87	989038.95	3	
88	795054.41	989042.85	3	



Přehledka kladu tisku



430/18

280

430/9

198/22

k.o. Trebusice
k.o. Horany

509/2

430/36

430/4

430/11

430/3

325/1

325/5

573/1

Horany

573/2

476/1

476/8

481

476/9

476/17

276/2

233/3



Obr 1



Díl Smerá