

SMLOUVA O DÍLO

UZAVŘENÁ DLE USTANOVENÍ § 2586 A NÁSL. ZÁK. Č. 89/2012 SB., OBČANSKÉHO ZÁKONÍKU, VE ZNĚNÍ POZDĚJŠÍCH PŘEDPISŮ

I. Smluvní strany

1.1 Objednatel

Správa Národního parku České Švýcarsko

Sídlo: Pražská 457/52, 407 46, Krásná Lípa
zastoupena: Ing. Petr Bauer, ředitel odboru ochrany přírody
IČ: 06342477
DIČ: CZ06342477

V rozsahu této smlouvy osoba zmocněná k jednání se zhotovitelem, k věcným úkonům a k převzetí díla: [REDAKCE]

(dále jen „objednatel“)

a

1.2 Zhotovitel

Vít Hýzler

Sídlo: [REDAKCE]
Zapsán: v živnostenském rejstříku vedeném Městským úřadem Mnichovo Hradiště
IČO: 75847477

(dále jen „zhotovitel“)

II. Předmět smlouvy

2.1 Na základě této smlouvy se zhotovitel zavazuje provést na svůj náklad a nebezpečí dílo specifikované v čl. 2.2 této smlouvy a předat jej objednateli. Objednatel se zavazuje dílo převzít a zaplatit za něj zhotoviteli dohodnutou cenu.

2.2 Dílem se rozumí:

Částečná obnova vodní plochy v lokalitě Mezní Louka U Fořta na pozemku p. č. 328/9 a 325 v k. ú. Mezná u Hřenska vedené jako vodní plocha.

Obnovena bude původní nádrž, která sloužila jako zásobárna požární vody a pro napájení hospodářských zvířat. Výkopek z tůně bude spolu s vyřezaným náletem vrb uložen do nedalekého lesního porostu a rozrovnán. Tvar tůně bude oválný s nejdelší stranou 18 m a největší šířkou 11 m. Celková výměra bude 185 m². Maximální hloubka 1, m při objemu výkopku 110 m³.

Dno tůně bude v nadmořské výšce 274,00 m n.m. a normální hladina na 275 m n.m. Bpv. Pozemek p. č. 325 a 327/9 je veden jako vodní plocha a je ve správě NP České Švýcarsko.

Podrobné údaje týkající se provedení díla jsou uvedeny v příloze č. 2 – Dokumentace této Smlouvy o dílo.

Práce budou realizovány v souladu se schváleným standardem AOPK ČR Vytváření a obnova tůní.

(dále jen „dílo“)

2.3 Při provádění díla je zhotovitel vázán pokyny objednatele.

III. Cena díla a platební podmínky

3.1 Cena díla je stanovena dohodou:

Cena díla bez DPH: **59500,- Kč** (slovy padesátdevět tisíc pět set korun českých)

Cena díla s DPH: **71995,- Kč** (sedmdesátjednat tisíc devět set devadesát pět korun českých)

Zhotovitel je plátce DPH.

3.2 Dohodnutá cena je stanovena jako nejvýše přípustná.

3.3 Veškeré náklady vzniklé zhotoviteli v souvislosti s prováděním díla jsou zahrnuty v ceně díla.

3.4 Cena za dílo bude vyúčtována po provedení díla. Zhotovitel je povinen fakturu vystavit a doručit objednateli nejpozději do 15 pracovních dnů po předání a převzetí díla (v žádném případě však ne později než do 10. 12. kalendářního roku) na základě předávacího protokolu na adresu: Správa Národního parku České Švýcarsko, Pražská 52, 407 46 Krásná Lípa.

3.5 Faktura musí mít náležitosti účetního dokladu podle platných obecně závazných právních předpisů; označení faktury a její číslo; číslo této smlouvy, den jejího uzavření a předmět smlouvy; označení banky zhotovitele včetně identifikátoru a čísla účtu, na který má být úhrada provedena; jméno a adresu zhotovitele; položkové vykázání nákladů, konečnou částku; den odeslání faktury a lhůta splatnosti.

3.6 Faktura vystavená zhotovitelem je splatná do 14 kalendářních dnů po jejím obdržení objednatelem. Objednatel může fakturu vrátit do data její splatnosti, pokud obsahuje nesprávné nebo neúplné náležitosti či údaje. Lhůta splatnosti počne běžet doručením opravené a bezvadné faktury.

3.7 Fakturovaná částka bude považována za uhrazenou včas, bude-li posledního dne splatnosti odepsána z účtu objednatele.

IV. Doba a místo plnění

- 4.1 Zhotovitel se zavazuje provést dílo a předat jej objednateli nejpozději do: 30. 11. 2021.
- 4.2 Pokud zhotovitel dokončí dílo před dohodnutým termínem, zavazuje se objednatel, že převezme dílo i v dřívějším nabídnutém termínu, pokud bude bez vad a nedodělků.
- 4.3 Místem plnění je p. č. 328/9 a 325 v k. ú. Mezná u Hřenska.

V. Další ujednání

- 5.1 Zhotovitel je povinen provést dílo v kvalitě, formě a obsahu, které vyžaduje tato smlouva a která je obvyklá pro díla obdobného typu. Zhotovitel je povinen po celou dobu provádění díla dbát pokynů objednatele.
- 5.2 Objednatel je oprávněn kontrolovat provádění díla. Zjistí-li objednatel, že zhotovitel provádí dílo v rozporu se svými povinnostmi, je oprávněn zhotovitele na tuto skutečnost upozornit a dožadovat se provádění díla řádným způsobem. Jestliže tak zhotovitel neučiní ani ve lhůtě mu k tomu poskytnuté, je objednatel oprávněn od této smlouvy odstoupit doručením písemného odstoupení zhotoviteli.

VI. Předání a převzetí díla

- 6.1 O předání díla vyhotoví smluvní strany předávací protokol podepsaný oběma smluvními stranami. Objednatel není povinen převzít dílo vykazující byť drobné vady či nedodělky.
- 6.2 Objednatel má právo převzít i dílo, které vykazuje drobné vady a nedodělky. V tom případě je zhotovitel povinen odstranit tyto vady a nedodělky v termínu stanoveném objednatelem uvedeném v předávacím protokolu.
- 6.3 V případě, že dílo nebude v termínu provedení díla dokončeno, aniž by důvod nedokončení díla ležel na straně objednatele, má objednatel právo převzít částečně provedené dílo a od zbytku plnění bez dalšího odstoupit. Odstoupení podle věty první vyznačí objednatel v předávacím protokolu. Strany souhlasně prohlašují, že písemným vyznačením odstoupení v předávacím protokolu se odstoupení podle věty první považuje za učiněné oprávněnou osobou a doručené zhotoviteli.

VII. Sankce

- 7.1 V případě, že zhotovitel nedodrží termín provedení díla anebo termín odstranění vad a nedodělků uvedený v předávacím protokolu, je zhotovitel povinen zaplatit objednateli smluvní pokutu ve výši 0,1 % z ceny díla včetně DPH za každý den prodlení.
- 7.2 V případě prodlení objednatele s placením vyúčtování je objednatel povinen zaplatit zhotoviteli úrok z prodlení z nezaplacené částky ve výši stanovené právními předpisy. Nárok na úrok z prodlení vzniká zhotoviteli až po 30 dnech po splatnosti daňového dokladu.

7.3 Ustanoveními o smluvní pokutě není dotčen nárok oprávněné smluvní strany požadovat náhradu škody v plném rozsahu.

VIII. Závěrečná ustanovení

- 8.1 Tato smlouva může být měněna a doplňována pouze písemnými a očíslovanými dodatky podepsanými oprávněnými zástupci smluvních stran, není-li v této smlouvě uvedeno jinak.
- 8.2 Ve věcech touto smlouvou neupravených se řídí práva a povinnosti smluvních stran příslušnými ustanoveními zákona č. 89/2012 Sb., občanského zákoníku.
- 8.3 Zhotovitel bezvýhradně souhlasí se zveřejněním své identifikace a dalších parametrů smlouvy, včetně vyplacené ceny.
- 8.4 Tato smlouva je vyhotovena ve třech stejnopisech, z nichž každý má platnost originálu. Dva stejnopisy obdrží objednatel, jeden stejnopis obdrží zhotovitel.
- 8.5 Smlouva nabývá platnosti dnem jejího podpisu oprávněným zástupcem poslední smluvní strany a účinnosti dnem zveřejnění v registru smluv. Zveřejnění smlouvy zajistí objednatel.
- 8.6 Obě smluvní strany prohlašují, že se seznámily s celým textem smlouvy včetně jejích příloh a s celým obsahem smlouvy souhlasí. Současně prohlašují, že tato smlouva nebyla sjednána v tísní ani za jinak nápadně nevýhodných podmínek.
- 8.7 Nedílnou součástí smlouvy jsou tyto přílohy:

Příloha č. 1 – Kalkulace

Příloha č. 2. – Dokumentace

Příloha č. 3 – Lokalizace zájmového území

V Krásné Lípě

dne 23.11.2021

V Krásné Lípě


dne 23.11.2021

Objednatel




Ing. Petr Bauer
ředitel odboru ochrany přírody

Zho



Vít Hýzler



Správa Národního parku
České Švýcarsko
Pražská 457/52, 407 46 Krásná Lípě
IČ: 06342477, DIČ: CZ06342477

Ing. Zbyněk Hýzler, [REDACTED]

Náklady na tůně U křižovatky a u Fořta dle nové metodiky na 2021

U křižovatky (Objem výkopku 357 m3 a plocha 510 m2)

**N= 240 x 450 + (357 - 240) x 270 = 108.000 + 31.590 = 139.590,-Kč, s DPH 21 %
168.903,90 Kč**

U Fořta (Objem výkopku 110 m3, plocha 185 m2)

N= 110 x 450 + = 49.500 + 10.000 = 59.500,-Kč, s DPH 21% pak 71.995,-Kč

Pozn.: U Fořta jsem dal příplatek za objem menší, jak 150 m3, navýšení o odstranění náletu a pařezů jsem nedával obdobně jako U zámečku.

Celkem U křižovatky a u Fořta 199.090,- Kč s DPH 21% pak 240.898,90 Kč.

Dodavatel je plátce DPH

Vít Hýzler, [REDACTED]

IČO: 75847477, [REDACTED]

V Mnichově Hradišti 7.10.2021

ing. Zbyněk Hýzler

Obnova tůní Mezní Louka



u Fořta

Dokumentace pro udržovací práce

0

Mnichovo Hradiště, únor-listopad 2021

ing. Zbyněk Hýzler

Obnova tůně u Fořta

OBSAH:

A. Základní identifikační údaje

B. Popis revitalizace

C. Výkresy

Přehledná situace M 1:8000

Situace 1:250

D. Odhad nákladů

E. Podklady

A. Základní identifikační údaje

Název akce	:	Obnova tůně u Fořta
Investor	:	Správa NP České Švýcarsko, Pražská 457/S2, 407 46 Krásná Lípa
Stavebník	:	Správa NP České Švýcarsko
Vodní tok	:	Přebytek vody pokračuje z tůně se vsakuje v travních plochách kempu a při jarním tání přepad do vodoteče a dále pak zprava do Kamenice po á 2670 m
Místo akce	:	p.p.č. 325 a 327/9 vedená jako vodní plocha
Katastrální území	:	Mezná u Hřenska
Souřadnice středu tůně	-	Y:738140.44 X:955318.17
Okres	:	Děčín
Kraj	:	Ústecký
Příslušný stav. úřad	:	Magistrát Děčín
Obec	:	Hřensko
Popis prací a vedení stavby	:	Ing. Zbyněk Hýzler
Předpokládaná realizace	:	od 8/2021 do 12/2021

B. Popis revitalizace

Návrh na obnovu tůň u Fořta byl projednáván s tehdejším provozovatelem restaurace u Fořta v roce 2002 po srpnové povodni na Labi. Později Správa NP České Švýcarsko zajistila skutečné zaměření vodní plochy a následný odkup pozemku. Původní účel nádrže byl jako zásoba požární vody a pro napájení hospodářských zvířat.

Výkopek z tůň bude spolu s vyřezaným náletem vrů a větví uložen do nedalekého lesního porostu a rozrovnán.

Tvar je oválný s nejdelsí stranou 18 m a největší šířkou 11 m. Celková výměra bude 185 m². Maximální hloubka 1,2 m při objemu výkopku 110 m³.

Dno tůň bude v nadmořské výšce 274,00 m n.m. a normální hladina na 275,00 m n.m. Bpv. Pozemek pč. 325 a 327/9 je veden jako vodní plocha a je ve správě NP České Švýcarsko.

Tůň bude plněna srážkovou vodou a přítokem z přilehlého povodí a dále je možnost svedení střešního okapu ze sousedního bungasovu. V suchých letech může dojít k jejímu vyschnutí.

Obnova bude provedena dle původního provedení s pozvolnějším vysvahováním břehů dle metodiky AOPK s přihlédnutím k místním geologickým podmínkám.

Účelem akce je zadržení vody v krajině a obnovení biotopu tůň pro bezobratlé a obratlovce vázané na vodní prostředí.

Dle informací investora, vlastníka a uživatele pozemku zde nejsou umístěny žádné stavby podzemní infrastruktury a tůň neleží v ochranných pásmech infrastruktury.

Při provádění prací je potřeba dodržovat obecné požadavky na výstavbu, dodržovat bezpečnost práce a chovat se šetrně k okolnímu prostředí a majetku. Realizací akce nedojde ke zhoršení odtokových poměrů.

Termín realizace je nejvhodnější od srpna až do zimního období. Voda v nádrži bude před obnovou vyčerpána.

C. Výkresy (přílohy)

Přehledná situace M 1 : 8000

Situace 1: 250

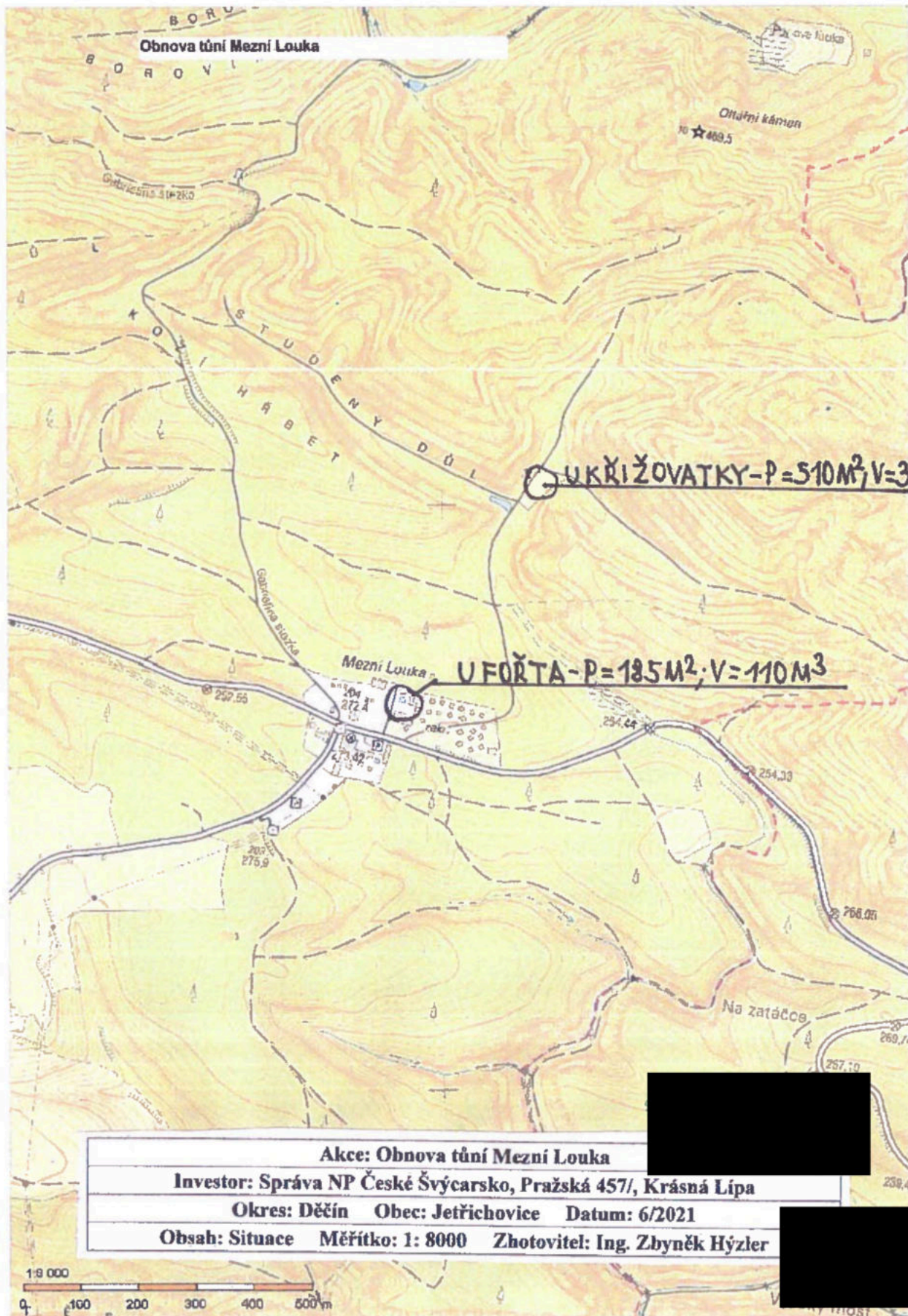
Informativní výpis z KN u dotčených pozemků

D. Odhad nákladů

Do 75 tisíc Kč dle příslušné metodiky NOO MŽP platné pro rok 2021.

E. Podklady

- Informace z katastru nemovitostí poskytované ČUZK
- Místní šetření a prohlídka lokality z prosince 2019 a zaměření lokality z 5.2.2021
- Popis údržbových prací v PP Meandry Chřibské Kamenice a Obnovy tůň u rákosu
- Praktické zkušenosti při obnově mokřadů v chráněných územích v oblasti Severovýchodních Čech prováděných od roku 1997




Obnova tůní Mezni Louka

UKŘIŽOVATKY - P=510M², V=3571

U FOŘTA - P=185M², V=110M³

Akce: Obnova tůní Mezni Louka
Investor: Správa NP České Švýcarsko, Pražská 457/, Krásná Lípa
Okres: Děčín Obec: Jetřichovice Datum: 6/2021
Obsah: Situace Měřítko: 1: 8000 Zhotovitel: Ing. Zbyněk Hýzler



U fořta



$P=185 \text{ m}^2; V=110 \text{ m}^3$

Akce: Obnova tůně u Fořta

Investor: Správa NP České Švýcarsko, Pražská

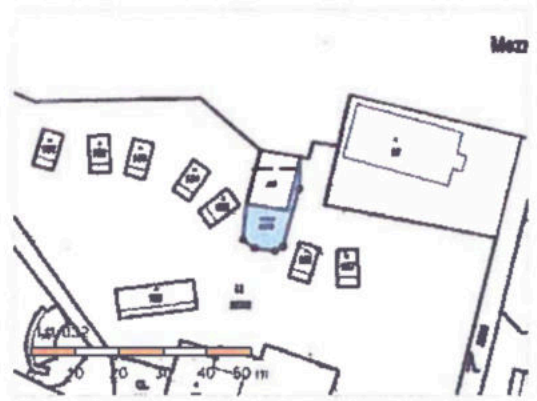
Okres: Děčín Obec: Jetřichovice Datum: 11/2021

Obsah: Situace Měřítko: 1: 250 Zhotovitel: Ing. Zbyněk Hýzler



Informace o pozemku

Parcelní číslo:	327/9
Obec:	Hřensko [562513]
Katastrální území:	Mezná u Hřenska [693804]
Číslo LV:	200
Výměra [m ²]:	104
Typ parcely:	Parcela katastru nemovitostí
Mapový list:	
Určení výměry:	Graficky nebo v digitalizované mapě
Způsob využití:	zamokřená plocha
Druh pozemku:	vodní plocha



Vlastníci, jiní oprávnění

Vlastnický právní

Česká republika

Národní správce nemovitostí

Správa Národního parku České Švýcarsko, Pražská 457/52, 40746 Krásná Lípa

Způsob ochrany nemovitosti

Typy

ptačí oblast

národní park

evropsky významná lokalita

Seznam BPEJ

Parcela nemá evidované BPEJ.

Omezení vlastnického práva

Nejsou evidována žádná omezení.

Jiné zápisy

Nejsou evidovány žádné jiné zápisy.

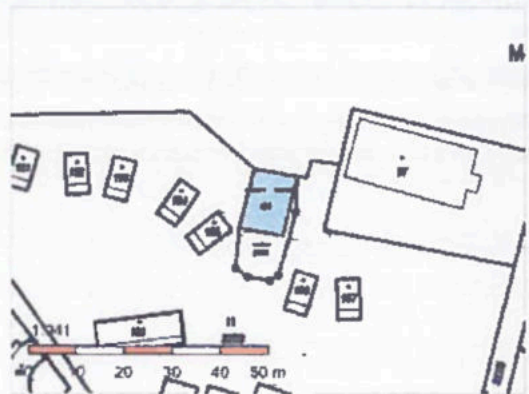
Řízení, v rámci kterých byl k nemovitosti zapsán cenový údaj

Nemovitost je v územním obvodu, kde státní správu katastru nemovitostí ČR vykonává [Katastrální úřad pro Ústecký kraj, Katastrální pracoviště Děčín](#)

Zobrazené údaje mají informativní charakter. Platnost dat k 19.11.2021 14:00.

Informace o pozemku

Parcelní číslo:	325
Obec:	Hřensko [562513]
Katastrální území:	Mezná u Hřenska [693804]
Číslo LV:	200
Výměra [m ²]:	108
Typ parcely:	Parcela katastru nemovitosti
Mapový list:	
Určení výměry:	Graficky nebo v digitalizované mapě
Způsob využití:	vodní nádrž přírodní
Druh pozemku:	vodní plocha



Vlastníci, jiní oprávnění

Vlastnické právo	Podíl
Česká republika	
Příslušnost hospodářit s majetkem státu	Podíl
Správa Národního parku České Švýcarsko, Pražská 457/52, 40746 Krásná Lípa	

Způsob ochrany nemovitosti

Název
ptačí oblast
národní park
evropsky významná lokalita

Seznam BPEJ

Parcela nemá evidované BPEJ.

Omezení vlastnického práva

Nejsou evidována žádná omezení.

Jiné zápisy

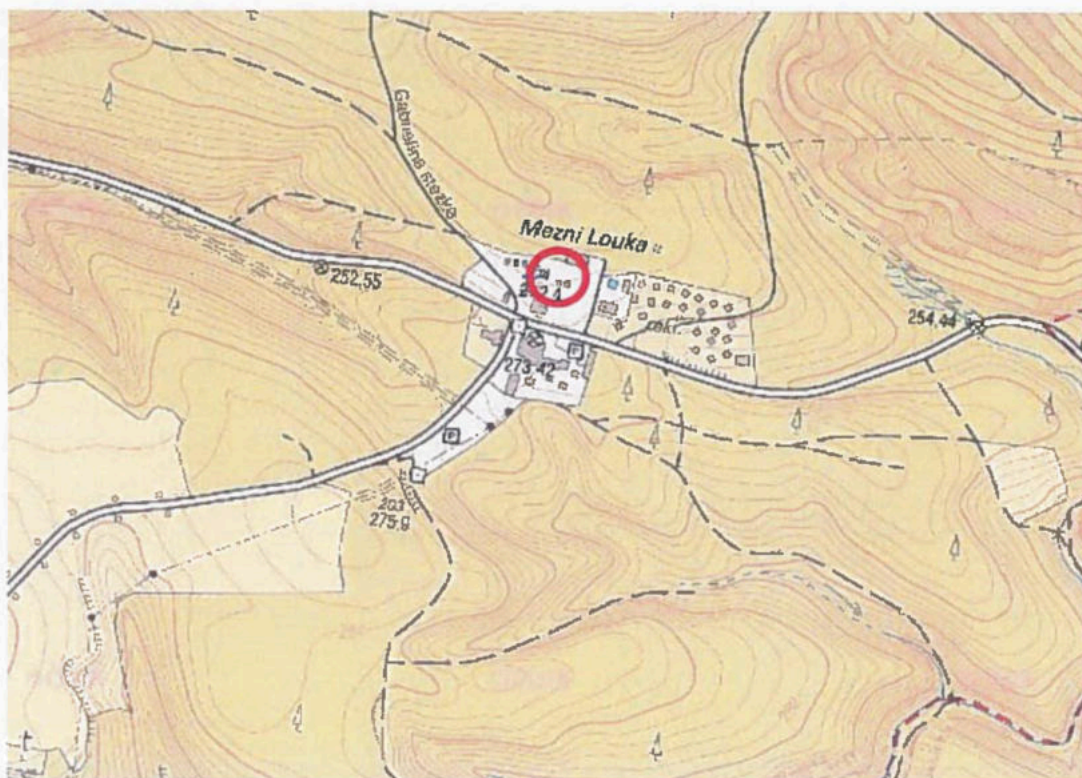
Nejsou evidovány žádné jiné zápisy.

✓ Řízení, v rámci kterých byl k nemovitosti zapsan cenový údaj

Nemovitost je v územním obvodu, kde státní správu katastru nemovitostí ČR vykonává [Katastrální úřad pro Ústecký kraj, Katastrální pracoviště Děčín](#)

Zobrazené údaje mají informativní charakter. Platnost dat k 19.11.2021 14:00.

Příloha č. 3 – Lokalizace zájmového území



Zájemové území 